Contrat de rivière pour la Lesse ASBL

RAPPORT D'ACTIVITÉS
ANNÉE 2020

Sensibiliser

Réunir

Agir

Informer

Inventorier

Contrat de rivière Lesse asbl
Rue de Préhyr 12F - 5580 Rochefort
Tél. : 084/222.665, www.crlesse.be, info@crlesse.be

Réalisé avec le soutien de :
Province de Luxembourg, Province de Namur, Wallonie, Ville de Beauraing, Bertrix, Bièvre, Ciney, Daverdisse, Dinant, Gedinne, Houyet, Libin, Marche en-Famenne, Nassogne, Paliseul, Rendeux, Ville de Rochefort, Saint-Hubert, Tellin, Tenneville, Wellin
Contrats de Rivière de Wallonie

CONTENU (énumération de l'AGW 13.11.2008)

1. L'état d'avancement général des missions du Contrat de rivière. Contribution à la mise en œuvre de la Directive-Cadre-Eau. 3

1.1. Les missions du Contrat de rivière 3

1.2. Description des missions et état d'avancement des missions à ce stade 3

2. Le nombre d'actions prévues pour l'année en cours 6

3. Le nombre et l'ampleur des actions effectivement réalisées durant l'année 2020, classées en fonction de leur planning initial dans le programme 6

4. Une synthèse succincte de chaque action menée (finalisée ou en cours) 7

5. La mise en place et l'état d'avancement de l'inventaire de terrain, de l'encodage et de la cartographie. 35

5.1 Linéaire inventorié sur l'année 2020 35

5.2 Résultat de l'inventaire de terrain sur l'année 2020 36

6. La rédaction d'un bulletin de liaison entre les membres du contrat de rivière 39

6.1 "Le courrier de la Lesse" 39

6.2 Le site www.crlesse.be 39

6.3 "La page Facebook" 40

6.4 "La page Youtube" 40

7. Les animations et sensibilisation du grand public et de publics ciblés : 41

7.1 La rubrique « Saviez-vous que ? » 41

7.2 « Saumons en classe » : élevage d'oeufs de saumons en aquarium 41

7.3 Journées Nettoyage de rivières-BE WAPP 42

7.4 Journées Wallonnes de l'Eau (JWE) 43

7.5 Sensibilisation des communes à la gestion différenciée des espaces verts et aux alternatives aux pesticides, sensibilisation des particuliers 45

7.6 Sensibilisation des communes par rapport à l'aménagement du territoire 45

7.7 Sensibilisation des gestionnaires régionaux, provinciaux et communaux des routes et des cours d'eau 46

7.8 Sensibilisation à la gestion des plantes invasives 47

7.9 Sensibilisation des agriculteurs 50

7.10 Sensibilisation des riverains 50

7.11 Sensibiliser les camps de jeunes. 50

7.12 Information-sensibilisation des élèves/public particulier 50

7.13 Animations dans des évènements organisés par des partenaires ou en partenariat avec le CR Lesse : 52

7.14 Sensibilisation des riverains à la protection de « leurs » cours d'eau 53

7.15 Nouveaux outils de sensibilisation – actualisation des outils existants 53

7.16 Sensibilisation du grand public via les médias 54

8. Une revue de presse (Annexe 5) 54

9. Les thématiques des groupes de travail et l'état d'avancement des travaux 55

9.1 Groupe de travail "Resteigne" (Tellin) LE20R 55

9.2 Groupe de travail "Clôtures de Berges " 55

9.3 Groupe de travail "Etang d'Ochamps" (Libin) LE01R 55

9.4 Groupe de travail "Réhabilitation de zones de frayères" 56

9.5 Groupe de travail "Plan de gestion halieutique et piscicole par sous-bassin" 56

9.6 Groupe de travail "Libre circulation des poissons" 56
9.7 Groupe de travail "PGRI" (plan de gestion des risques d'inondations) 57
9.8 Groupe de travail "Basse Lesse'' 58
9.9 Groupe de travail "inventaire spécifique" 59
9.10. Groupe de travail Baignade sur le sous-bassin de la Lesse 59
9.11 Groupe de travail 'Ici commence la mer' 59
9.12 Groupe de travail 'Saint-Michel Freyr-Nassonia' 60
9.13 Groupe de travail 'Ardenne méridionale' 60
9.14 Groupe de travail 'Géopark Famenne Ardenne 61
9.15 Groupe de travail 'Passerelle sur la Wimbe à Lessive 61
9.16 Rencontre de riverains, réponse à questions particulières 61
9.17 Groupe de travail "Sensibilisation - communication-formation" 62
9.18 Colloques/conférences/visites 62
9.19 Autres 62

11. La synthèse des points positifs et négatifs observés dans le courant de l'année 2020, concernant tant la mise en œuvre des projets que la méthodologie générale développée, tels le taux de participation et les difficultés de mise en œuvre de certains projets ; ET 65

12. La formulation de solutions préconisées par le comité de rivière pour améliorer les résultats du contrat de rivière (propositions de remédiation pour les années futures). 65

13. Une liste des études menées, reprenant au minimum leur intitulé, leur auteur, les objectifs poursuivis et les résultats obtenus.(liste non exhaustive) 67

14. Le relevé des dépenses effectuées durant l'année 2020 suivant les différents postes budgétaires (personnel, déplacements, fonctionnement, sous-traitance, information, sensibilisation) 68

15. Les montants prévisionnels de l'année 2021 budgétisés pour les différents postes. 69

16. Relevé chronologique des prestations de l'année 2020 71

17. Critères d'évaluation suivant la grille de la Direction des Eaux de surface 79

18. Annexes 80

REMERCIEMENTS
Merci à notre président, Jean-Pol Lejeune, pour sa confiance et sa disponibilité.
Merci à Augustin Smoos pour son soutien.
Merci à tous nos administrateurs.
Merci à tous nos partenaires.

1. *L'état d'avancement général des missions du Contrat de rivière. Contribution à la mise en œuvre de la Directive-Cadre-Eau.*

Préalable :

Avec 2020, nous sommes entrés dans le quatrième programme d'actions (22/12/2019 - 22/12/2022) qui prévoit 615 actions, préventives ou curatives, destinées à améliorer ou maintenir la qualité de l'eau.

La crise sanitaire que nous connaissons actuellement a profondément bouleversé l'organisation de nos prestations et la réalisation de nos activités durant l'année 2020.

1.1. *Les missions du Contrat de rivière*

Pour rappel, les missions du Contrat de rivière :

- sont définies à l'article R48 de l'AGW du 13 novembre 2008 modifiant le Livre II du Code de l'Environnement contenant le code de l'eau, relatif aux contrats de rivière (repris à l'article 3 des statuts de l'asbl « Contrat de rivière pour la Lesse »
- et reprises dans les engagements généraux du protocole d'accord contenant le quatrième programme d'actions triennal 2020-2022, approuvé par le comité de rivière du 15 octobre 2019 et signé le 19 décembre 2019.

Ces missions s'intègrent parfaitement dans les exigences de la Directive-Cadre-Eau (2000/60/CE), qui impose aux Etats européens d'atteindre le bon état des ressources en eau pour 2021, en travaillant par bassins versants et par « masses d'eau ».

Le Contrat de rivière contribue ainsi à la mise en œuvre de cette Directive à l'échelon le plus local, par la participation et la concertation, l'information et la sensibilisation de tous les acteurs.

1.2. *Description des missions et état d'avancement des missions à ce stade*

Si l'on s'en réfère à l'article R48 de l'AGW du 13 novembre 2008 modifiant le Livre II du Code de l'Environnement contenant le code de l'eau, relatif aux contrats de rivière (repris à l'article 3 des statuts de l'asbl « Contrat de rivière pour la Lesse »)

✓ *« Art. R. 48. §1er. Dans le cadre de leur mission d'élaboration et d'exécution du protocole d'accord visé à l'article D. 32, et par le biais de la concertation, de la sensibilisation et de l'information de tous les utilisateurs de la rivière, les contrats de rivière :*

① ***organisent et tiennent à jour un inventaire de terrain ;***

L'inventaire de tous les cours d'eau a été réalisé une première fois pendant la phase de convention d'étude (2008-2010), qui a permis notamment d'aboutir au premier programme d'actions (PA) 2010-13.
Une mise à jour de l'inventaire a été réalisée de 2011 à 2013 pour préparer le deuxième PA 2013-16. Entre 2014 et 2016, une nouvelle mise à jour de l'inventaire a permis de concevoir le troisième PA 2017-19.
Enfin, la cellule de coordination a réalisé de 2017 à fin 20109 une mise à jour de l'inventaire pour proposer le 4ème PA 2020-2022.

⇨ voir ***point 5.*** *La mise en place et l'état d'avancement de l'inventaire de terrain, de l'encodage et de la cartographie*.

② ***contribuent à faire connaître les objectifs visés aux articles D.1er et D.22 du Code de l'Eau et participent à la réalisation de ces objectifs ;*** *(D.1er : Principes : assurer à la fois la qualité et la pérennité des ressources en eau- D.22 : Objectifs environnementaux : en rendant opérationnels les programmes de mesures prévus dans les plans de gestion, arriver à la réalisation des objectifs fixés à l'article D.1er en vue d'atteindre le bon état des eaux pour le 22 décembre 2015).*

Ces objectifs sous-tendent toute l'action du CR.

③ ***contribuent à la mise en œuvre des plans de gestion par bassin hydrographique ;***

Dès le début nous avons intégré le programme d'actions dans les thématiques du programme de mesures pour la gestion du SPW par bassin hydrographique, complétées par celles du contrat de rivière Lesse. Les actions du CR doivent

en effet s'intégrer tout naturellement dans ce programme de mesures en réponse à la Directive-Cadre-Eau.

④ ***favorisent la détermination d'actions par les groupes de travail visés à l'article R.52, §2 ;***

Les groupes de travail depuis 2011 sont essentiellement des groupes de travail qui, à partir de points noirs prioritaires, travaillent sur un cours d'eau, une section de cours d'eau, un bassin versant, ou une problématique.

⇨ *voir **point 9**.Les thématiques des groupes de travail et l'état d'avancement des travaux*.

⑤ ***participent à la consultation du public organisée dans le cadre de l'élaboration et la mise en œuvre des plans de gestion par bassin hydrographique (PGDH) et visés aux articles D. 1er et D. 22 ;***

Les actions du PA 2020-22 sont réparties selon trois domaines d'activités :

- thèmes du programme de mesures (PGDH) adopté par la Wallonie en réponse aux exigences de la DCE[1];
- thèmes du programme de mesures adopté par la Wallonie en réponse aux exigences PGRI[2];
- domaine en dehors des exigences DCE et PGRI[3].

Lors des enquêtes publiques, les documents sont toujours consultables aux sièges des Contrats de rivière

⑥***assurent l'information et la sensibilisation des acteurs locaux et de la population qui résident dans les limites géographiques du contrat de rivière, notamment par le biais d'événements et de publications ;***

Mission qui est réalisée dans les nombreuses actions de sensibilisation

⇨ *voir **point 7**. Les animations et sensibilisation du grand public et de publics ciblés*.

⑦ ***contribuent, sur décision du Gouvernement, en vue d'une participation à la gestion intégrée du cycle de l'eau, à la réalisation de tâches techniques spécifiques selon les méthodologies élaborées par la Région Wallonne, tels le registre des zones protégées visé à l'article D.18, l'agenda 21 local, les plans communaux d'environnement et de gestion de la nature visés à l'article D.48 du livre Ier du Code de l'environnement, le plan de prévention et de lutte contre les inondations et leurs effets sur les sinistrés (plan P.L.U.I.E.S.) adopté par le Gouvernement wallon le 9 janvier 2003, le régime de gestion active prévu à l'article 26 de la loi du 12 juillet 1973 sur la conservation de la nature ;***

⇨ *voir **point 9.11** groupe de travail PGRI.*

⑧ ***assurent le suivi des actions visées dans le protocole d'accord.***

La cellule de coordination organise si possible deux rencontres par an avec chaque partenaire engagé dans le programme d'actions, l'une durant le premier semestre et l'autre durant le deuxième semestre, pour évaluer avec eux l'état d'avancement des actions. Ces deux rencontres annuelles permettent d'établir une bonne collaboration, de maintenir le dialogue, d'échanger des exemples. Cette année, avec la crise sanitaire, ces rencontres n'ont pu avoir lieu pour la plupart

⇨ *voir **point 10**. Le nombre et les dates des entrevues avec les collèges communaux et provincial(aux)*

La cellule de coordination est également très pro-active dans la proposition de réunions de concertation en vue d'avancer dans le programme d'actions.

✓ *« Art. R. 48.§2. Dans leur travail de sensibilisation, les contrats de rivière agissent en synergie avec les autres outils de sensibilisation agréés, notamment les centres régionaux d'initiation à l'environnement (CRIE) prévus aux articles D.21 et suivants du Livre Ier du Code de l'environnement et les parcs naturels visés par le décret du 16 juillet 1985 relatif aux parcs naturels."*

- Le **Parc naturel de l'Ardenne méridionale** (Bertrix, Bièvre, Bouillon, Daverdisse, Gedinne, Herbeumont, Paliseul, Vresse-sur-Semois et Wellin), initié par le GAL du même nom, a été reconnu par le Gouvernement wallon le 16 mai 2019. Les CR Lesse et Semois-Chiers collaboreront avec lui lors de ce PA 20-22. Une toute petite partie du **Parc Naturel des Deux Ourthes** est sur la commune de Tenneville (26,31 km², soit 1,95 % de la superficie du sous-bassin).
- Collaboration avec **les contrats de rivière** voisins pour réaliser des actions en synergie sur des territoires communs (contrat de rivière Haute-Meuse, Ourthe, Semois-Chiers), avec les autres contrats de rivière de Wallonie pour tous les projets ayant un objet commun.
- Collaboration avec le **CRIE** du **Fourneau Saint-Michel** : lors des Journées de l'Eau en mars, partage et échanges de compétences, et de matériel pédagogique (animations)

[1] Deuxièmes Plans de Gestion par district hydrographique - 2016-2021 - document général et DHI Meuse et Seine / www.eau.wallonie.be

[2] Plan de Gestion des risques d'inondation en Wallonie - 2016-2021 - district hydrographique international de la Meuse- SPW-ARNE – 26 février 2016 http://environnement.wallonie.be/inondations/inondations_plans_de_gestion_cycle1_download.html

[3] source : SPW-ARNE-DESU

- Collaboration étroite et soutenue avec le **Adalia 2.0** (anciennement Pôle de gestion différenciée) et leur action dans les communes.
- Collaboration avec **les conseillers MAE** compétents sur notre territoire (Natagriwal) et **Protec'EAU.**
- Collaboration avec la **cellule GISER** en cas de problèmes d'écoulements boueux et de débordement par ruissellement.
- Collaboration avec **la SPGE** et le **service du SPW-ARNE -Gestion de la qualité des eaux de baignade**
- Collaboration avec **les projets LIFE** sur le sous-bassin de la Lesse : le LIFE Elia (2011-juin 2020), le LIFE Pays Mosan (2014-2020) et le LIFE BNIP (2015-2023)
- Collaboration avec les **GALs** sur le territoire du sous-bassin : le **GAL Nov-Ardennes** (fiches eau et fiche agriculture - en activité depuis mars 2017), le **GAL "Ardenne méridionale**" (en cours depuis 2016), **GAL ROMANA**
- Collaboration avec **les projets FEAMPE** réalisés dans le sous-bassin.
- Collaboration avec **les PCDR** et **PCDN** sur les communes qui en ont à leur demande
- Collaboration avec le **GEOPARK Famenne-Ardenne Unesco**, sur les communes de Beauraing, Marche, Tellin, Wellin, Rochefort, Nassogne, Hotton et Durbuy.

Si l'on s'en réfère aux engagements repris dans le protocole d'accord 2017-2019, signé par les partenaires le 23 décembre 2019

✓ *"Les partenaires soussignés s'engagent pour le quatrième programme d'actions de trois ans du 23 décembre 2019 jusqu'au 22 décembre 2022".*

✓ *"Chaque partenaire soussigné s'engage à participer à l'échelon local, en fonction de ses possibilités humaines, techniques et financières, à la préservation des ressources en eau par une gestion intégrée, globale et concertée à l'échelle du sous-bassin hydrographique".*

✓ *Chaque partenaire soussigné s'engage à tout mettre en œuvre, dans les limites de ses compétences et de ses responsabilités, pour réaliser les actions qu'il a approuvées et de prévoir les budgets nécessaires dans les délais fixés".*

Chaque partenaire a reçu son programme d'actions "personnalisé", où chaque action est présentée sous forme d'une fiche A4, reprenant entre autres l'intitulé de l'action, la thématique du plan wallon de gestion de l'eau, la masse d'eau concernée, le ou les maîtres d'œuvres, les partenaires, et le plus souvent une photo et une carte. La fiche renvoie au n° de l'observation de terrain avec les informations principales.
Chaque fiche présente une case blanche intitulée : « Etat d'avancement de l'action » qui est remplie au fur et à mesure des dispositions prises pour la réalisation de l'action.

✓ *"Chaque partenaire soussigné s'engage à privilégier les solutions concertées, à partager ses compétences, à participer dans la mesure du possible à la mise à jour de l'inventaire, aux réunions de travail, et à diffuser largement les actions d'information et de sensibilisation".*

Les communes ont toutes accepté de publier les articles de sensibilisation via leur bulletin communal et leur site internet, ce qui nous permet de toucher facilement un grand nombre de personnes. Les gestionnaires des voiries et des cours d'eau ont tous accepté de signaler les éventuels travaux pour voir s'ils ne sont pas une opportunité pour la résolution d'un autre problème (obstacles à la circulation des poissons, entraves…). La Fédération de pêcheurs diffuse l'information concernant les plantes invasives auprès des sociétés de pêche.

✓ *« Le protocole d'accord reste ouvert à toutes nouvelles propositions d'actions qui contribueraient à la réalisation du but social de l'asbl "Contrat de rivière pour la Lesse".*

De nouveaux partenaires nous rejoignent régulièrement et des nouvelles actions se rajoutent au fur et à mesure des rencontres et des évènements.

✓ *La cellule de coordination s'engage à mobiliser tous les acteurs de l'eau dans le sous-bassin hydrographique par l'information, la participation et l'éducation, à instaurer une solidarité entre les usagers par la médiation, la concertation et la recherche de consensus, à organiser et à tenir à jour un inventaire de terrain, à assurer le suivi des actions visées dans le protocole d'accord et à contribuer ainsi à la mise en œuvre des plans de gestion par bassin hydrographique.*

Dans le contexte de ce qui précède, les membres de la cellule de coordination :
- reprennent si possible contact chaque semestre avec chaque partenaire pour voir avec lui l'état d'avancement des actions qu'il a acceptées de prendre en charge. Ce contact se fait de préférence lors d'une rencontre, ce qui permet de prendre le temps d'envisager une à une les actions et de remplir ensemble la case « Etat d'avancement » ;
- proposent des réunions de concertation au sein de groupes de travail, pour mettre en contact les partenaires concernés et envisager des solutions ;
- complètent ou vérifient l'inventaire de terrain en fonction de l'état d'avancement des actions (voir ci-dessous 5° La mise en place et l'état d'avancement de l'inventaire de terrain, de l'encodage et de la cartographie) ;
- organisent de nombreuses actions de sensibilisation, répondent à toutes les invitations pour des séances d'information ou de formation.
- + voir ci-dessous 16° Relevé chronologique des prestations de la cellule de coordination.

2. *Le nombre d'actions prévues pour l'année en cours*

Le protocole d'accord 2020-2022 comprend 618 actions en tenant compte des ajouts et suppressions lors de l'AG du 27/10/20 réparties de la manière suivante :

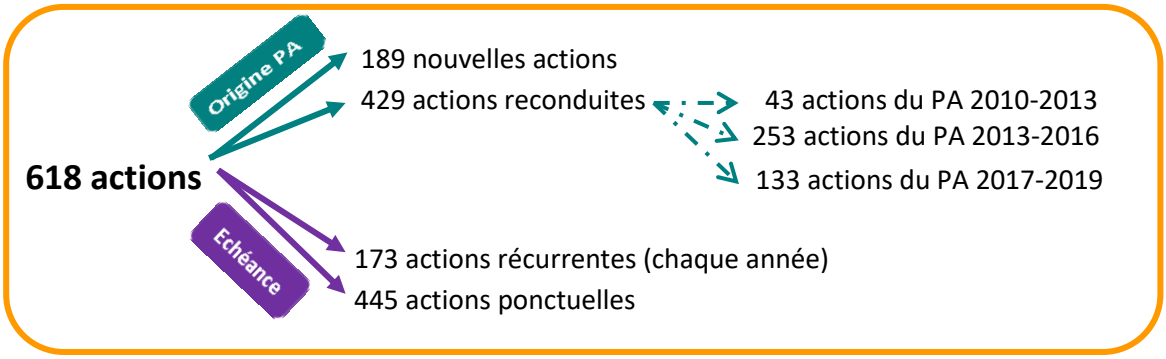

Les actions dont **l'échéance est de 2020** sont au nombre de **177** avec :

- 149 à charge des partenaires du Contrat de rivière, dont 146 récurrentes annuellement ;
- 28 à charge de la cellule de coordination, dont 27 récurrentes annuellement.

3. *Le nombre et l'ampleur des actions effectivement réalisées durant l'année 2020, classées en fonction de leur planning initial dans le programme*

❒ ***Pour les actions à charge des partenaires du CR Lesse :***

- **140** actions ont été **réalisées** en 2020 dont :
  - 2 prévues en 2020
  - 87 prévues en 2020 et récurrentes en 2021 et 2022
  - 51 prévues en 2022
- **39** actions **sont en cours** de réalisation
- 1 action à supprimer (réalisée au PA précédent)

❒ ***Pour les actions à charge de la cellule de coordination :***

- **20** actions ont été réalisées en 2020 dont :
  - 15 prévues en 2020 et récurrentes en 2021 et 2022
  - 5 prévues pour 2022
- **1 action** est en cours de réalisation.

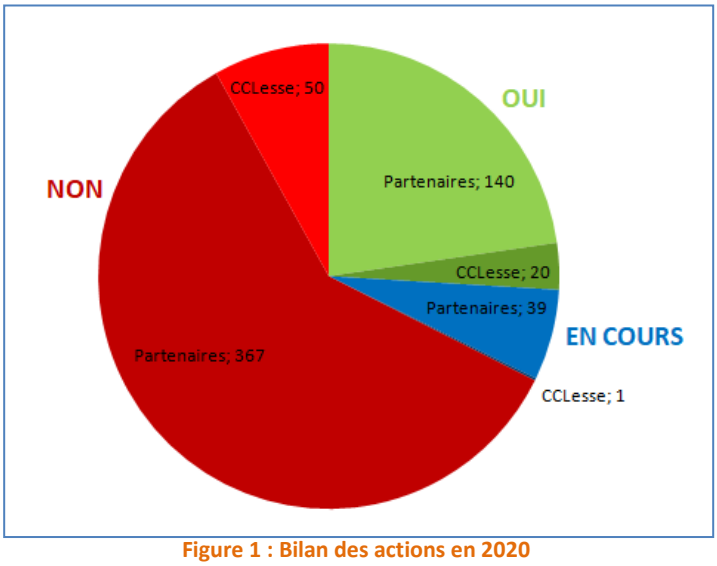

Figure 1 : Bilan des actions en 2020

REMARQUE : La crise sanitaire dû à la COVID-19 n'a pas permis d'organiser beaucoup de réunions ou d'activités durant ce premier semestre et a empêché (annulation) ou ralenti (et reporté) la réalisation de certaines actions.

4. *Une synthèse succincte de chaque action menée (finalisée ou en cours)*

Voir les tableaux pages suivantes qui reprennent l'état d'avancement de toutes les actions du programme d'actions 2020-2022 au 31/12/2020.

Les actions sont classées de la manière suivante :

- **par ordre alphabétique du maître d'œuvre** ;
- **pour chaque maître d'œuvre, selon les 3 domaines d'activités (DCE, PGRI, hors DCE)[4].**

.

[4] Voir PA 2020-2022 (5ème partie, point 2, p.102)

Maître dœuvre(s)	Thème DCE	Thème PGRI	Thème Hors DCE	Sous-Thème Hors DCE	N° de l'action	N° de l'observation	Intitulé	Partenaire(s)	Echéance	Action réalisée au 30/06/2020	Etat au 30/06/2020
Beauraing	02. Assainissement autonome des eaux usées				17Le0023		Sensibiliser la population concernée à l'assainissement autonome.	IDELUX-Eau, INASEP, CC Lesse	2022	non	proposer article new prime en 2021
Beauraing	05. Agriculture - Apports en Nutriments				13Le0156		Information et sensibilisation des agriculteurs à la protection de l'eau	CC Lesse, Centre de Michamps	2022	non	
Beauraing	06. Pesticides				10Le0276	LeCa0057	Veiller à la sécurisation des 4 chambres de visite permettant l'accès à la partie souterraine du Petit Biran entourées de cultures, à Beauraing au nord de la rue de Martouzin	STP_Namur, CER Marloie, CC Lesse, DNF - Cantonnement de Beauraing	2022	non	revu le 27-10-20 : tjrs là
Beauraing	06. Pesticides				17Le0004		Informer et sensibiliser le grand public aux dangers des produits phytosanitaires.	Adalia, CC Lesse	2022	non	
Beauraing	06. Pesticides				17Le0124	LeCa0114	Veiller à la sécurisation du puit entouré de cultures près de la berge gauche du ruisseau d'Ausse à l'est de Focant.	STP_Namur cours d'eau, DNF - Cantonnement de Beauraing, CC Lesse	2022	non	terrain octobre 20 :tjs présent…revoir avec dnf - revir législation aupres eaux sout
Beauraing	08. Hydromorphologie et préservation des milieux aquatiques				13Le0172		Si possible prévenir la cellule de coordination en cas de travaux sur les cours d'eau de la commune ou sur les voiries communales croisant un cours d'eau	CC Lesse	chaque année	non	pas de travaux
Beauraing			01. Invasives	01.2. Espèces végétales	13Le0140		Poursuivre l'information relative à la problématique des plantes invasives et inciter les particuliers à gérer la Balsamine de l'Himalaya et la Berce du Caucase, et leur proposer des plantes indigènes de remplacement	CC Lesse	2022	non	
Beauraing			01. Invasives	01.2. Espèces végétales	17Le0042		Rédiger / maintenir un règlement communal en vue d'endiguer le développement de certaines plantes invasives sur la commune.	SPW-DGO3-DEMNA-CIEI, CC Lesse	2022	en cours	Véronique va renvoyer reglement existant pour voir si tjrs d'actualité
Beauraing			02. Déchets	02.1. Verts	13Le0117		Sensibiliser la population aux risques de déposer les tontes de pelouses sur les berges des cours d'eau	DNF - Cantonnement de Beauraing, CC Lesse	2022	non	
Beauraing			02. Déchets	02.1. Verts	20Le0112	LeDe0557	Sensibilisation des particuliers rue de la Causette à Gozin (Beauraing 1 DIV A0302 D²) qui déposent les tontes de pelouse en masses sur les berges du Biran, les sensibiliser aux risques de déposer ce type de déchets sur les berges des cours d'eau		2022	non	terrain le 27/10/20 : toujours tontes
Beauraing			02. Déchets	02.2. Autres	13Le0035-3	LeDe0460	Surveiller régulièrement la présence de déchets dans le ruisseau de Dammarion en amont et aval du croisement de la route menant à Wancennes (route venant de la N981 rue des Ardennes)		chaque année	oui	ramassage be wapp septembre 20
Beauraing			02. Déchets	02.2. Autres	13Le0035-4	LeDe0240	Surveiller la présence de déchets de part et d'autre du pont au dessus de l'Hilau dans la rue de Houyet entre Wiesme et Baronville		chaque année	oui	BeWapp sept 20
Beauraing			02. Déchets	02.2. Autres	13Le0035-5	LeDe0210	Surveiller régulièrement la présence de déchets au source du ruisseau du Bois d'Eclaye à Froidfontaine au bout de la rue de la Futaie		chaque année	non	BeWapp sept 20
Beauraing			02. Déchets	02.2. Autres	17Le0123-2	LeDe0542	Faire retirer les déchets disséminés le long du Biran à Beauraing derrière l'Institut Notre Dame du Sacré Cœur.		2022	non	
Beauraing			02. Déchets	02.2. Autres	20Le0111	LePb0053	Faire vérifier la stabilitée des aménagements des berges et autres dépôts sur le Biran à Gozin en amont de son passage sous la N911	STP_Namur	2022	non	
Beauraing			03. Patrimoine	03.2. Bâti	17Le0125	LePa0125	Etudier les possibilités de remise en valeur d'une pompe à Wiesme le long de l'Hileau, à l'ouest de la rue de Houyet et proche de la balade BU 04.	Office de tourisme de Beauraing, CC Lesse	2022	en cours	entretenu régulierement - accès aller-retour possible; voir si passerelle possible? Revoir terrain
Beauraing			03. Patrimoine	03.2. Bâti	17Le0126	LePa0124	Etudier les possibilités de remise en valeur de la construction (pour une source ?) à Javingue le long de l'Hileau, au sud de la rue des Ardennes et proche de la balade BU 10.	Office de tourisme de Beauraing, CC Lesse	2022	non	voir avec ot beauraing
Beauraing			03. Patrimoine	03.2. Bâti	20Le0110	LePa0137	Entretenir la rambarde situé au dessus de l'Hileau à Wiesme tout près de la balade BU04		2022	non	
Beauraing			06. Tourisme, activités sportives et loisirs		13Le0124		Poursuivre la sensibilisation des camps de jeunes au respect des bonnes pratiques environnementales	CC Lesse	chaque année	oui	oui distribution de 30 guides
Beauraing			07. Subsides	07.3. Communes	20Le0022		Engagement moral de financer le CR dans le respect de l'Arrêté du Gouvernement wallon du 13 novembre 2008 relatif aux Contrats de rivière		chaque année	oui	
Beauraing,DNF - Cantonnement de Beauraing	05. Agriculture - Apports en Nutriments				20Le0108	LeRe0246	Vérifier la légalité du rejet de ferme dans le fossé sur la route menant à Wancennes	Natagriwal	2022	non	crlesse doit refaire terrain
Beauraing,Office de Tourisme de Beauraing			03. Patrimoine	03.2. Bâti	20Le0109	LePa0044	Etudier les possibilités de remettre en valeur le circuit de l'eau crée sur la commune de Beauraing	CC Lesse, CC Haute-Meuse	2022	non	bcp d'ouvrages transformés en parterre. Voir si mettre en valeur qq ouvrages restant avec CRHM?
Bertrix	01. Assainissement collectif des eaux usées				13Le0074		Dès qu'une nouvelle step est programmée sur la commune de Bertrix, voir avec le CC Lesse l'inventaire des rejets relevés sur la commune pour vérifier le bon raccordement de tous. En attendant, tenter de trouver des solutions pour diminuer l'impact des rej	CC Lesse	chaque année	non	
Bertrix	02. Assainissement autonome des eaux usées				17Le0024		Sensibiliser la population concernée à l'assainissement autonome.	IDELUX-Eau, INASEP, CC Lesse	2022	non	article BC 2021
Bertrix	05. Agriculture - Apports en Nutriments				13Le0096		Information et sensibilisation des agriculteurs à la protection de l'eau	CC Lesse, CC Semois-Chiers, Centre de Michamps	2022	non	
Bertrix	06. Pesticides				10Le0905		Continuer la mise en place de la gestion différenciée des espaces publics communaux	Adalia 2.0, DNF - Cantonnement de Neufchâteau, CC Lesse, CC Semois-Chiers	2022	non	
Bertrix	06. Pesticides				17Le0005		Informer et sensibiliser le grand public aux dangers des produits phytosanitaires.	Adalia, CC Lesse	2022	non	article en mars sur jwe
Bertrix	08. Hydromorphologie et préservation des milieux aquatiques	02. Prévention - Suppression ou relocalisation			20Le0091	LeEn0970	Faire retirer le tuyau placé dans un axe de ruissellement en amont de la source du ruisseau de Devant le Bois à Jehonville (parcelle cadastrale Bertrix 4/DIV/Jehonville/B909P et 909R)	DNF - Cantonnement de Neufchâteau	2022	non	
Bertrix	08. Hydromorphologie et préservation des milieux aquatiques				13Le0173		Si possible prévenir la cellule de coordination en cas de travaux sur les cours d'eau de la commune ou sur les voiries communales croisant un cours d'eau	CC Lesse	chaque année	non	pas de travaux annoncés
Bertrix	08. Hydromorphologie et préservation des milieux aquatiques				17Le0162	LeEn0938	Aménager la clôture qui se trouve en travers du ruisseau de Devant le Bois au Nord Est de Jehonville, juste en amont d'un étang		2022	non	

Bertrix	08. Hydromorphologie et préservation des milieux aquatiques				17Le0163	LeEn0939	Aménager la clôture qui se trouve en travers du ruisseau de Devant le Bois à Jehonville juste en amont d'un étang		2022	non	
Bertrix	08. Hydromorphologie et préservation des milieux aquatiques				20Le0078	LeEn0843	Vérifier l'utilité de la présence d'un voûtement dans le ruisseau de Devant le Bois à Jehonville dans la parcelle cadastrale Bertrix 4 DIV/Jehonville/D0094B; dans la négative le faire retirer		2022	non	
Bertrix	08. Hydromorphologie et préservation des milieux aquatiques				20Le0079	LeOu0848	Vérifier l'utilité de la présence d'un voûtement dans le ruisseau des Prés Masbourg à Jehonville dans la prairie en amont de la rue de Pailire(parcelle cadastrale Bertrix 4 DIV/Jehonville/B331L); dans la négative le faire retirer		2022	non	
Bertrix			01. Invasives	01.2. Espèces végétales	13Le0099		Poursuivre l'information relative à la problématique des plantes invasives et inciter les particuliers à gérer la Balsamine de l'Himalaya et la Berce du Caucase, et leur proposer des plantes indigènes de remplacement	CC Lesse, CC Semois-Chiers	2022	non	
Bertrix			01. Invasives	01.2. Espèces végétales	17Le0043		Rédiger / maintenir un règlement communal en vue d'endiguer le développement de certaines plantes invasives sur la commune.	SPW-DGO3-DEMNA-CIEI, CC Lesse	2022	non	
Bertrix			02. Déchets	02.1. Verts	13Le0208		Sensibiliser la population aux risques de déposer les tontes de pelouses sur les berges des cours d'eau	DNF - Cantonnement de Neufchâteau, CC Lesse	2022	non	article annonce jwe 2020
Bertrix			02. Déchets	02.1. Verts	20Le0077-1	LeDe0570	Sensibilisation des particuliers aux risques de déposer les tontes de pelouse sur les berges de l'affluent non classé (ayant pour ORI : 210515) du ruisseau d'Acremont. Localisation : habitation de la rue de Bernifa à Acremont parcelle cadastrale 86		2022	non	
Bertrix			02. Déchets	02.1. Verts	20Le0077-2	LeDe0571	Sensibilisation des particuliers aux risques de déposer les tontes de pelouse sur les berges de l'affluent non classé (ayant pour ORI : 210515) du ruisseau d'Acremont. Localisation : propriétaire de la parcelle 77A de la rue de Bernifa à Acremont		2022	non	
Bertrix			02. Déchets	02.2. Autres	13Le0073-1	LeDe0482	En cas d'illégalité, faire retirer le dépôt de remblai à Sart, le long du ruisseau d'Acremont juste en aval de la rue des Horlais		2022	non	
Bertrix			02. Déchets	02.2. Autres	20Le0092	LeDe0578	Faire retirer les déchets divers (inertes, blocs, porcelaine…) disséminés en berge droite du ruisseau Devant le Bois dans la rue de Burtimpré à Jehonville (parcelle cadastrale Bertrix 4/DIV/Jehonville/B101H)	DNF - Cantonnement de Neufchâteau	2022	oui	semble résolu (revu le 2/7/20par crlesse)
Bertrix			06. Tourisme, activités sportives et loisirs		13Le0102		Poursuivre la sensibilisation des camps de jeunes au respect des bonnes pratiques environnementales	CC Lesse, CC Semois-Chiers	chaque année	oui	oui guides donnés par cr semois
Bertrix			07. Subsides	07.3. Communes	20Le0023		Engagement moral de financer le CR dans le respect de l'Arrêté du Gouvernement wallon du 13 novembre 2008 relatif aux Contrats de rivière		chaque année	oui	
Bièvre	01. Assainissement collectif des eaux usées				10Le0311	LeRe0172	Sensibiliser le propriétaire du non raccordement aux égouts de son bâtiment à Bièvre qui se rejette dans le Ruisseau de Queriseul, dans la rue des Witays en amont du pont	CC Lesse	2022	non	
Bièvre	01. Assainissement collectif des eaux usées				10Le0313	LeRe0174	Sensibiliser les propriétaires du non raccordement aux égouts de leur bâtiment à Bièvre qui se rejette dans le Ruisseau de Queriseul, dans la rue des Witays en aval du pont	CC Lesse	2022	non	
Bièvre	02. Assainissement autonome des eaux usées				17Le0025		Sensibiliser la population concernée à l'assainissement autonome.	IDELUX-Eau, INASEP, CC Lesse	2022	non	
Bièvre	05. Agriculture - Apports en Nutriments				13Le0095		Information et sensibilisation des agriculteurs à la protection de l'eau	CC Lesse, CC Semois-Chiers, Centre de Michamps	2022	non	
Bièvre	06. Pesticides				17Le0006		Informer et sensibiliser le grand public aux dangers des produits phytosanitaires.	Adalia, CC Lesse	2022	non	
Bièvre	08. Hydromorphologie et préservation des milieux aquatiques				13Le0107		Si possible prévenir la cellule de coordination en cas de travaux sur les cours d'eau de la commune ou sur les voiries communales croisant un cours d'eau	CC Lesse	chaque année	non	pas de travaux en 2020
Bièvre	08. Hydromorphologie et préservation des milieux aquatiques				17Le0179	LeEn0948	Retirer l'aterrissement et les dépôts divers à Bièvre dans le ruisseau de Quériseul juste en aval du pont dans la rue des Witays		2022	en cours	
Bièvre	08. Hydromorphologie et préservation des milieux aquatiques				17Le0184	LeOu0196	Faire entretenir le voûtement du ruisseau de Quériseul qui semble être obstrué à Bièvre près d'une exploitation agricole de la rue de Bellefontaine		2022	non	
Bièvre	08. Hydromorphologie et préservation des milieux aquatiques				17Le0185	LeOu0205	Faire retirer le bois et les débris accumulés dans le ruisseau de Quériseul derrière une exploitation agricole de la rue de Bellefontaine et pouvant nuire au bon écoulement de l'eau		2022	non	
Bièvre	08. Hydromorphologie et préservation des milieux aquatiques				20Le0118	LeEn0971	Etudier la nécessité d'un curage léger du ruisseau des Baiwez en partenariat avec le DNF et la Province	DNF - Cantonnement de Bièvre, STP_Namur	2022	non	proposer réunion de terrain
Bièvre	08. Hydromorphologie et préservation des milieux aquatiques				20Le0119	LeEn0972	Etudier la nécessité d'un curage léger du ruisseau des Baiwez juste en amont et en aval de son passage sous la rue de la Wiaule en partenariat avec le DNF et la Province	DNF - Cantonnement de Bièvre, STP_Namur	2022	non	proposer réunion de terrain
Bièvre	08. Hydromorphologie et préservation des milieux aquatiques				20Le0120	LeEn0973	Etudier la nécessité d'un curage léger du ruisseau de Noirenfoy juste en amont de son passage sous la rue de Monceau en partenariat avec le DNF et la Province	DNF - Cantonnement de Bièvre, STP_Namur	2022	non	proposer réunion de terrain
Bièvre			01. Invasives	01.2. Espèces végétales	13Le0098		Poursuivre l'information relative à la problématique des plantes invasives et inciter les particuliers à gérer la Balsamine de l'Himalaya et la Berce du Caucase, et leur proposer des plantes indigènes de remplacement	CC Lesse, CC Semois-Chiers	2022	non	
Bièvre			01. Invasives	01.2. Espèces végétales	17Le0044		Rédiger / maintenir un règlement communal en vue d'endiguer le développement de certaines plantes invasives sur la commune.	SPW-DGO3-DEMNA-CIEI, CC Lesse	2022	non	
Bièvre			02. Déchets	02.1. Verts	13Le0209		Sensibiliser la population aux risques de déposer les tontes de pelouses sur les berges des cours d'eau	DNF - Cantonnement de Bièvre, CC Lesse	2022	non	
Bièvre			02. Déchets	02.2. Autres	10Le0332	LeDe0117	Retirer ou faire retirer régulièrement les déchets de l'entreprise le long du ruisseau non classé (code ORI 212374) derrière la gare de Graide Station	CC Lesse	2022	non	
Bièvre			02. Déchets	02.2. Autres	17Le0180-1	LeDe0531	Sensibiliser le riverain à la stabilité et à la propreté de la berge gauche du ruisseau de Quériseul longeant sa propriété (ferme) dans la rue des Witays en amont du pont		2022	non	
Bièvre			03. Patrimoine	03.3. Culturel	17Le0182	LePa0132	Etudier les possibilités de mise en valeur d'un ancien lavoir à Graide non loin de la place du Tram	SI de Bièvre	2022	non	

Bièvre			04. Ouvrages		13Le0038	LeOu0210	Réparer le pont sur le ruisseau des Baiwez sous une voirie communale (près du lieu-dit Les Maurzies)		2022	à supprimer	déjà réalisée dans PA 17-19 : à supprimer AG mars 2021
Bièvre			04. Ouvrages		17Le0181	LeOu0824	Vérifier la stabilité de l'ouvrage créé par un particulier sur le ruisseau de Noirenfoy derrière les habitations de la rue des Wez		2022	non	revu le 26/06/20
Bièvre			04. Ouvrages		20Le0121	LeOu0199	Réparer la culée du pont enjambant un affluent anonyme du ruisseau de Graide sous la rue de Porcheresse à Graide		2022	non	revu le 22/10/20
Bièvre			04. Ouvrages		20Le0122	LeOu0959	Vérifier la stabilité de la dalle enjambant le ruisseau de Noirenfoy à Bièvre, utilisée probablement pour le passage d'engins agricole		2022	non	revu le 26/06/20
Bièvre			06. Tourisme, activités sportives et loisirs		13Le0101		Poursuivre la sensibilisation des camps de jeunes au respect des bonnes pratiques environnementales	CC Lesse, CC Semois-Chiers	chaque année	oui	doc 2020 non distribué car il en reste de 2019
Bièvre			07. Subsides	07.3. Communes	20Le0024		Engagement moral de financer le CR dans le respect de l'Arrêté du Gouvernement wallon du 13 novembre 2008 relatif aux Contrats de rivière		chaque année	oui	
Bièvre			09. Autres		10Le0328		Poursuivre les procédures de délimitation de zones de prévention autour des captages pour la distribution publique.	SPW/DGARNE/DEE/DESo, SPGE	2022	non	
Bièvre,DNF - Cantonnement de Bièvre	08. Hydromorphologie et préservation des milieux aquatiques				10Le0329	LeEn0317	Sensibiliser le propriétaire de l'étang à l'aménagement de sa prise d'eau créant une entrave sur le ruisseau de Frouchi entre Graide-Station et Bièvre en aval de la rue de la gare	STP_Namur cours d'eau	2022	non	
CC Lesse	01. Assainissement collectif des eaux usées				13Le0233		Sensibilisation du public (scolaire et tout public) à la protection des cours d'eau via l'outil pédagogique "Préservons l'or bleu"	tous les partenaires	chaque année	oui	animation STEP Ecole de Haut-Fays (le 3 mars 2020)
CC Lesse	01. Assainissement collectif des eaux usées				17Le0217		Etude au cas par cas d'un rejet problématique recensé lors de l'inventaire pouvant concerné l'INASEP	INASEP	chaque année	non	
CC Lesse	05. Agriculture - Apports en Nutriments				17Le0225		Partenariat avec les CR en tant que relais d'informations vers l'agriculteur et le citoyen à la problématique de la contamination des eaux par le nitrate et les produits phytopharmaceutiques ainsi qu'aux bonnes pratiques d'utilisation de ces intrants	Protect'Eau	chaque année	non	
CC Lesse	08. Hydromorphologie et préservation des milieux aquatiques				13Le0086		Fournir au STP_Namur les fiches d'inventaire liées à leur compétence relevées sur les cours d'eau du sous-bassin de 2ième catégorie en province de Namur	STP_Namur	chaque année	oui	à la demande
CC Lesse	08. Hydromorphologie et préservation des milieux aquatiques				13Le0228		Fournir à la DCENN_Namur les fiches d'inventaire liées à leur compétence relevées sur les cours d'eau du sous-bassin de 1ère catégorie	DCENN_Na	chaque année	oui	
CC Lesse	08. Hydromorphologie et préservation des milieux aquatiques				20Le0001		Mise à disposition des fiches d'inventaire	tous les partenaires	chaque année	oui	à la demande
CC Lesse	10. Valoriser les ressources stratégiques en eau				20Le0131		Participation/Soutien au GAL Nov'Ardenne pour la fiche "Etude des ressources alternatives à l'eau de Distribution"	GAL Nov'Ardenne	2021	non	2020 année Covid-19
CC Lesse		04. Prévention - Autres préventions			13Le0407		Information des riverains installés en bord de cours d'eau sur la nécessité d'y accéder pour l'entretien	Communes partenaires	2022	non	
CC Lesse		12. Préparation - Sensibilisation du public et préparation			13Le0384		Diffusion de la nouvelle cartographie de l'aléa d'inondation auprès des partenaires du CRLesse	GTI	2022	non	
CC Lesse		12. Préparation - Sensibilisation du public et préparation			13Le0385		Diffusion de la nouvelle cartographie des risques de dommages dus aux inondations auprès des partenaires du CRLesse	Centre régional de Crise	2022	non	
CC Lesse		19. Autres			13Le0408		Informations sur les travaux d'aménagement réalisés, les projets, les études, la sensibilisation, la solidarité amont-aval…		2022	oui	via la news, le site internet, les dulletins communaux
CC Lesse		19. Autres			20Le0146		Communication annuelle sur l'élaboration, le suivi et la mise en œuvre des PGRI aux acteurs locaux du sous-bassin via leur bulletin de liaison/newsletter	DCENN	chaque année	oui	
CC Lesse			01. Invasives	01.2. Espèces végétales	10Le0871		Article de sensibilisation à la population pour la prévention, les dangers, et les alternatives aux plantes invasives		2022	oui	via Facebook
CC Lesse			01. Invasives	01.2. Espèces végétales	20Le0084	LeOu0771	Surveiller la recolonisation éventuelle de l'étang communal d'Ochamps (route de Nargaufay) par l'élodée de Nutall, une plante aquatique exotique envahissante	Libin, CiEi	chaque année	oui	rapport remis à la commune en juin 2020 et discussion de ce point lors d'une réunion à l'étang le 15/10/2020
CC Lesse			02. Déchets	02.2. Autres	13Le0229		Sensibilisation à la problématique des déchets flottants dans les cours d'eau non navigables (projet "Barrage OFNI's" porté par le CR Sambre)	autres CR, tous les partenaires	chaque année	non	des barrages devaient être placés dans la Wamme et la Wimbe mais suite à la crise Covid-19 tout a été annulé
CC Lesse			02. Déchets		20Le0062		Etudier les possibilités de mettre en place des bâches sensibilisant les riverains à ne pas jeter de déchets (bâche qui pourrait être déplacée sur la commune aux endroits pertinents)	Toutes les communes partenaires	2022	non	pas en 2020, voir avec le CR Dyle Gette si on peut se baser sur leur bâche
CC Lesse			02. Déchets		20Le0115		Réduire les déchets sur la Lesse entre Houyet et Anseremme dans le but d'atteindre une rivière "zéro déchets"	Fondation Cyrys, Houyet, Dinant, BeWapp,	chaque année	en cours	A cause de la pandémie, pas de réunion organisée au second semestre
CC Lesse			04. Ouvrages		20Le0081	LePb0061	Surveiller la stabilité de la protection de berge en berge droite du ruisseau d'Acremont en aval de la rue de Burtimpré à Jehonville (parcelles cadastrales : Bertrix 4 DIV/Jehonville/A0213, Bertrix 4 DIV/Jehonville/A0214E) (en zone d'aléa d'inondation moy	Bertrix	2022	oui	terrain debut juillet : stable
CC Lesse			05. Habitats et espèces sensibles	05.2. Protection d'espèces sensibles	17Le0229		Dans le cadre du projet Life-Intégré, aider le DEMNA a detecté la présence de moules (moule perlière, mulette épaisse, anodonte de canards principalement) dans les cours d'eau du sous-bassin de la Lesse		chaque année	oui	le 17/09/2020 : Ywoigne
CC Lesse			05. Habitats et espèces sensibles	05.2. Protection d'espèces sensibles	20Le0113		Pilotage du suivi des travaux et des recommandations du plan de gestion avec le DNF et du suivi de la population et de la qualité de l'habitat de l'Agrion de Mercure avec le DEMNA	Beauraing, STP_Namur (à confirmer), DNF - Cantonnement de Beauraing (à confirmer), DEMNA (à confirmer),	chaque année	non	pas de réunion en 2020; crlesse va relancer en 2021
CC Lesse			05. Habitats et espèces sensibles	05.2. Protection d'espèces sensibles	20Le0152		Dans le cadre de la mise en œuvre du plan de gestion "After-Life Prairies bocagères 2020-203", s'assurer de la tenue des réunions de concertation en vue de la sauvegarde des populations d'agrion de Mercure	Beauraing, STP_Plux, DNF - Cantonnement de Beauraing, DEMNA,	chaque année	non	pas de réunion en 2020; crlesse va relancer en 2021
CC Lesse			06. Tourisme, activités sportives et loisirs		17Le0062	LeAu0222	Proposer un geocaching sur la commune, mettant en avant la protection de l'eau et les cours d'eau.	Bertrix, SI Bertrix	2020	non	

CC Lesse			06. Tourisme, activités sportives et loisirs		17Le0066		Proposer un geocaching ou une balade, sur la commune, mettant en avant la protection de l'eau et les cours d'eau.	Dinant	2022	non	
CC Lesse			06. Tourisme, activités sportives et loisirs		17Le0071		Proposer un geocaching ou une balade, sur la commune, mettant en avant la protection de l'eau et les cours d'eau.	Marche-en-Famenne	2022	non	
CC Lesse			06. Tourisme, activités sportives et loisirs		17Le0076		Proposer un geocaching, sur la commune, mettant en avant la protection de l'eau et les cours d'eau.	Saint-Hubert	2022	non	
CC Lesse			08. Information et sensibilisation		13Le0234		Sensibilisation du public (scolaire et tout public) à la protection des cours d'eau via l'outil pédagogique "Drôle de Pêche"	tous les partenaires	chaque année	oui	17/07/2020 et le 27/08/2020: IBGN avec asbl DEFITS à Tellin 22/07/2020 et 18/08/2020 :IBGN avec sport Rochefort 23/07/2020: 2 animations IBGN avec plaine de Houyet 30/07/2020: animation IGGN avec plaine de Houyet 03/08/2020: animation IGGN avec plaine de
CC Lesse			08. Information et sensibilisation		13Le0411		Coordonner le projet « Saumons en classe » : élevage d'œufs de saumon en aquarium en classe et lâchage en rivière des alevins avec les enfants et le DNF. Ce projet s'inscrit dans le cadre du projet de la région wallonne : Saumon 2000.	DCP-SP, tous les partenaires	chaque année	oui	en 2020, 2 écoles : Hatrival (Saint-Hubert) et Grune (Nassogne)
CC Lesse			08. Information et sensibilisation		17Le0080		Mettre à disposition la malle pédagogique "les usages de l'eau" à l'attention des écoles primaires.	tous les partenaires	chaque année	non	période Covid-19 : pas de demande d'animations et très peu de demande de prêt de matériel
CC Lesse			08. Information et sensibilisation		17Le0081		Sensibilisation du public (scolaire et tout public) à la protection des mares via l'outil pédagogique "Mare"	tous les partenaires	chaque année	oui	4 animations "mare" à Malagne, remarque : période Covid-19, beaucoup d'animations annulées
CC Lesse			08. Information et sensibilisation		17Le0082		Sensibilisation du public (scolaire et tout public) à la protection de l'eau au sens large via "le jeu de l'eau", qui aborde différents thèmes dont l'éco-consommation, la nature, la technologie, le sous-bassin de la Lesse…	tous les partenaires	chaque année	oui	animation avec le jeu de l'Eau le 03/08/2020 (plaine de Libin)
CC Lesse			08. Information et sensibilisation		17Le0083		Information du public (scolaire et tout public) sur le castor, espèce présente le long des cours d'eau du sous-bassin de la Lesse	tous les partenaires	chaque année	oui	Merry aborde la thématique du castor avec les élèves de 2ème année de la Haute-Ecole de la Province de Namur à Ciney pour le cours de gestion de conflits
CC Lesse			08. Information et sensibilisation		17Le0084		Réaliser des IBGN (Indice Biotique Global Normalisé) à la demande des partenaires	tous les partenaires	chaque année	oui	dans le cadre du Stage de Laura Noel : réalisation d'IBGN dans le Biran (LE19R)
CC Lesse			08. Information et sensibilisation		17Le0281		Sensibilisation du public scolaire et tout public aux différentes thématiques touchant l'eau via l'outil pédagogique "Bâche où est Charlie ?"	tous les partenaires	chaque année	non	année Covid-19, beaucoup d'animations n'ont pas pu avoir lieu
CC Lesse			08. Information et sensibilisation		17Le0282		Sensibilisation du public scolaire et tout public aux cycles de l'eau (anthropique et naturel) via l'outil pédagogique "Cycles de l'eau"	tous les partenaires	chaque année	non	année Covid-19, beaucoup d'animations n'ont pas pu avoir lieu
CC Lesse			08. Information et sensibilisation		20Le0002		Sensibiliser le grand public à un thème en lien avec l'eau et la forêt	DNF - Cantonnement de Bièvre, Bièvre, Gedinne	2022	non	pas en 2020
CC Lesse			08. Information et sensibilisation		20Le0003		Sensibiliser le grand public à un thème en lien avec l'eau et la forêt	DNF - Cantonnement de Beauraing, Beauraing	2022	non	pas en 2020
CC Lesse			08. Information et sensibilisation		20Le0004		Sensibiliser le grand public à un thème en lien avec l'eau et la forêt	DNF - Cantonnement de Dinant, Dinant, Houyet	2022	non	pas en 2020
CC Lesse			08. Information et sensibilisation		20Le0005		Sensibiliser le grand public à un thème en lien avec l'eau et la forêt	DNF - Cantonnement de Bouillon, Paliseul	2022	non	pas en 2020
CC Lesse			08. Information et sensibilisation		20Le0006		Sensibiliser le grand public à un thème en lien avec l'eau et la forêt	DNF - Cantonnement de Libin, Libin, Daverdisse, Wellin	2022	non	pas en 2020, année Covid-19
CC Lesse			08. Information et sensibilisation		20Le0007		Sensibiliser le grand public à un thème en lien avec l'eau et la forêt	DNF - Cantonnement de Saint-Hubert, Saint-Hubert, Tellin, Libramont-Chevigny	2022	non	pas en 2020
CC Lesse			08. Information et sensibilisation		20Le0008		Sensibiliser le grand public à un thème en lien avec l'eau et la forêt	DNF - Cantonnement de Nassogne, Nassogne, Tenneville	2022	non	pas en 2020
CC Lesse			08. Information et sensibilisation		20Le0009		Sensibiliser le grand public à un thème en lien avec l'eau et la forêt	DNF - Cantonnement de Neufchâteau, Bertrix	2022	non	pas en 2020
CC Lesse			08. Information et sensibilisation		20Le0010		Sensibiliser le grand public à un thème en lien avec l'eau et la forêt	DNF - Cantonnement de Rochefort, Rochefort, Ciney	2022	non	pas en 2020
CC Lesse			08. Information et sensibilisation		20Le0011		Sensibiliser le grand public à un thème en lien avec l'eau et la forêt	DNF - Cantonnement de Marche-en-Famenne, Marche-en-Famenne	2022	non	pas en 2020
CC Lesse			08. Information et sensibilisation		20Le0041		Sensibiliser le grand public via la tenue d'un stand lors d'évènement sur la commune, au moins une fois sur les trois ans du Programme d'Actions.	Beauraing	2022	non	période covid-19
CC Lesse			08. Information et sensibilisation		20Le0042		Sensibiliser le grand public via la tenue d'un stand lors d'évènement sur la commune, au moins une fois sur les trois ans du PA.	Bertrix	2022	non	période covid-19
CC Lesse			08. Information et sensibilisation		20Le0043		Sensibiliser le grand public via la tenue d'un stand lors d'évènement sur la commune, au moins une fois sur les trois ans du PA.	Bièvre	2022	non	période covid-19
CC Lesse			08. Information et sensibilisation		20Le0044		Sensibiliser le grand public via la tenue d'un stand lors d'évènement sur la commune, au moins une fois sur les trois ans du PA.	Ciney	2022	non	pas d'évènements, de manifestations en 2020, année Covid-19
CC Lesse			08. Information et sensibilisation		20Le0045		Sensibiliser le grand public via la tenue d'un stand lors d'évènement sur la commune, au moins une fois sur les trois ans du PA.	Daverdisse	2022	non	période covid-19
CC Lesse			08. Information et sensibilisation		20Le0046		Sensibiliser le grand public via la tenue d'un stand lors d'évènement sur la commune, au moins une fois sur les trois ans du PA.	Dinant	2022	non	période covid-19
CC Lesse			08. Information et sensibilisation		20Le0047		Sensibiliser le grand public via la tenue d'un stand lors d'évènement sur la commune, au moins une fois sur les trois ans du PA.	Gedinne	2022	non	période covid-19
CC Lesse			08. Information et sensibilisation		20Le0048		Sensibiliser le grand public via la tenue d'un stand lors d'évènement sur la commune, au moins une fois sur les trois ans du PA.	Houyet	2022	non	année COVID-19 beaucoup de manifestations annulées et/ou impossible à organiser

CC Lesse			08. Information et sensibilisation		20Le0049		Sensibiliser le grand public via la tenue d'un stand lors d'évènement sur la commune, au moins une fois sur les trois ans du PA.	Libin	2022	non	année Covid-19, pas d'évènements, de manifestations en Belgique
CC Lesse			08. Information et sensibilisation		20Le0050		Sensibiliser le grand public via la tenue d'un stand lors d'évènement sur la commune, au moins une fois sur les trois ans du PA.	Libramont-Chevigny	2022	non	année Covid-19, évènements sur la commune annulés normalement 06/03/2021 festival instinct nature
CC Lesse			08. Information et sensibilisation		20Le0051		Sensibiliser le grand public via la tenue d'un stand lors d'évènement sur la commune, au moins une fois sur les trois ans du PA.	Marche-en-Famenne	2022	oui	13/02/2020 :Tenue d'un stand au salon des mandataires Municipalia à Marche-en-Famenne
CC Lesse			08. Information et sensibilisation		20Le0052		Sensibiliser le grand public via la tenue d'un stand lors d'évènement sur la commune, au moins une fois sur les trois ans du PA.	Nassogne	2022	non	période covid-19
CC Lesse			08. Information et sensibilisation		20Le0053		Sensibiliser le grand public via la tenue d'un stand lors d'évènement sur la commune, au moins une fois sur les trois ans du PA.	Paliseul	2022	non	pas de manifestations, d'évènements en 2020, année Covid-19
CC Lesse			08. Information et sensibilisation		20Le0054		Sensibiliser le grand public via la tenue d'un stand lors d'évènement sur la commune, au moins une fois sur les trois ans du PA.	Rendeux	2022	non	période covid-19
CC Lesse			08. Information et sensibilisation		20Le0055		Sensibiliser le grand public via la tenue d'un stand lors d'évènement sur la commune, au moins une fois sur les trois ans du PA.	Rochefort	2022	non	période covid-19
CC Lesse			08. Information et sensibilisation		20Le0056		Sensibiliser le grand public via la tenue d'un stand lors d'évènement sur la commune, au moins une fois sur les trois ans du PA.	Saint-Hubert	2022	non	période covid-19
CC Lesse			08. Information et sensibilisation		20Le0057		Sensibiliser le grand public via la tenue d'un stand lors d'évènement sur la commune, au moins une fois sur les trois ans du PA.	Tellin	2022	non	période covid-19
CC Lesse			08. Information et sensibilisation		20Le0058		Sensibiliser le grand public via la tenue d'un stand lors d'évènement sur la commune, au moins une fois sur les trois ans du PA.	Tenneville	2022	non	période covid-19
CC Lesse			08. Information et sensibilisation		20Le0059		Sensibiliser le grand public via la tenue d'un stand lors d'évènement sur la commune, au moins une fois sur les trois ans du PA.	Wellin	2022	non	pas d'évènements, de manifestations en 2020, année Covid-19
CC Lesse			08. Information et sensibilisation		20Le0061		Etudier les possibilités de réaliser le projet "La mer commence ici" consistant en la pose de plaquettes et/ou de pochoirs au niveau des avaloirs en vue de sensibiliser le grand public à la problématique des déchets qui se retrouvent dans la mer en passan	Toutes les communes partenaires	2022	oui	plusieurs macarons ont été distribués à toutes les communes participant à cette action, ils ont été placés par beaucoup de communes, d'autres macarons vont être distribués en 2021
CC Lesse			08. Information et sensibilisation		20Le0114		Sensibiliser les usagers de la Lesse entre Houyet et Anseremme durant l'été au respect de l'environnement	Dinant, Houyet, Fondation Cyrys	chaque année	oui	4 river stewards engagés pour l'été. Les panneaux définissant les aires d'accostage officielles ont été placés (en aval de Gendron)
CC Lesse			08. Information et sensibilisation		20Le0140		Proposer, à l'ensemble des partenaires, les panneaux d'exposition "Si j'étais une petite goutte d'eau", réalisés par la CWEPSS	CWEPSS	chaque année	non	les panneaux n'ont pas été prêtés en 2020, très peu de manifestations au cours de cette année Covid-19
CC Lesse			08. Information et sensibilisation		20Le0171		Rappeler aux usagers du camping "La Clusure" l'interdiction de construire des barrages/couloirs de pierres dans la Lomme	DNF - Cantonnement de Nassogne, DNF - Cantonnement de Saint-Hubert	2022	non	pas en 2020, année Covid-19 beaucoup de choses interdites
CC Lesse			08. Information et sensibilisation		20Le0172		Réaliser une fiche technique sur l'impact des barrages/couloirs de pierres dans les rivières		2022	non	pas en 2020
CC Lesse,autres CC			08. Information et sensibilisation		13Le0105		Organiser des actions de sensibilisation au domaine de l'eau lors des Journées Wallonnes de l'Eau en mars	Tous les partenaires	chaque année	non	JWE 2020 ANNULEES à cause du covid-19
CC Lesse,IDELUX-Eau - Secteur Valorisation et Propreté, BEP, INASEP			02. Déchets		13Le0104		Poursuivre l'opération "Communes et Rivières propres" / BeWapp	Communes partenaires, Sociétés de pêche locales, autres CC, SA 'Grottes de Han'	chaque année	oui	CC Lesse a ramassé des déchets sur plusieurs communes du sous-bassin (Rochefort, Wellin, Beauraing, Houyet)
Ciney	01. Assainissement collectif des eaux usées				13Le0122		Dès qu'une nouvelle step est programmée sur la commune, voir avec le CC Lesse l'inventaire des rejets relevés sur la commune pour vérifier le bon raccordement de tous. En attendant, tenter de trouver des solutions pour diminuer l'impact des rejets.	CC Lesse	chaque année	non	pas de nouvelles STEP programmées
Ciney	02. Assainissement autonome des eaux usées				17Le0026		Sensibiliser la population concernée à l'assainissement autonome.	IDELUX-Eau, INASEP, CC Lesse	2022	non	pas d'articles envoyés en 2020, année Covid-19, la commune a publié moins de Meugleries
Ciney	05. Agriculture - Apports en Nutriments				13Le0157		Information et sensibilisation des agriculteurs à la protection de l'eau	GAL "Protection des Berges", Centre de Michamps, CC Lesse, CC Haute-Meuse	2022	non	pas d'articles envoyés en 2020, année Covid-19, la commune a publié moins de Meugleries
Ciney	06. Pesticides				10Le0357		Continuer la mise en place de la gestion différenciée des espaces publics communaux	Adalia 2.0, CC Haute-Meuse	2022	oui	cimetières en verdissement
Ciney	06. Pesticides				17Le0007		Informer et sensibiliser le grand public aux dangers des produits phytosanitaires.	Adalia, CC Lesse	2022	non	pas d'articles envoyés en 2020, année Covid-19, la commune a publié moins de Meugleries
Ciney	08. Hydromorphologie et préservation des milieux aquatiques				13Le0174		Si possible prévenir la cellule de coordination en cas de travaux sur les cours d'eau de la commune ou sur les voiries communales croisant un cours d'eau	CC Lesse	chaque année	non	pas de travaux signalés
Ciney			01. Invasives	01.2. Espèces végétales	13Le0141		Poursuivre l'information relative à la problématique des plantes invasives et inciter les particuliers à gérer la Balsamine de l'Himalaya et la Berce du Caucase, et leur proposer des plantes indigènes de remplacement	CC Lesse, CC Haute-Meuse	2022	non	pas d'articles envoyés en 2020, année Covid-19, la commune a publié moins de Meugleries
Ciney			02. Déchets	02.1. Verts	13Le0210		Sensibiliser la population aux risques de déposer les tontes de pelouses sur les berges des cours d'eau	DNF - Cantonnement de Rochefort, CC Lesse, CC Haute-Meuse	2022	non	pas d'articles envoyés en 2020, année Covid-19, la commune a publié moins de Meugleries
Ciney			02. Déchets	02.2. Autres	17Le0142-1	LeDe0377	Faire retirer les déchets le long du ruisseau de Vivy (ancienne décharge dans une propriété privée) + déchets de résidus de tonte et taille le long du chemin à Enhet le long d'une promenade "Balade du Tige de Ronvaux" et du GR577 var Chevetogne	DNF - Cantonnement de Rochefort	2022	non	inventaire le 18/05/2020 : toujours présents
Ciney			02. Déchets	02.2. Autres	17Le0142-2	LeDe0372	Faire retirer les déchets disséminés le long du ruisseau Le Molinia de sa source à son passage sous la route N929 avant d'arriver au village d'Haversin (dépôts certainement dûs à la présence d'une petite route)	DNF - Cantonnement de Rochefort	chaque année	oui	fait régulièrement
Ciney			04. Ouvrages		17Le0144	LeOu0734	Etudier les possibilités de réparer le voutement, au dessus du ruisseau de Vivy, sous le chemin de promenade ("Balade du Tigre de Ronvaux" et GR577 var Chevetogne) à Enhet, pour éviter qu'il se bouche et obstrue l'écoulement de l'eau ce qui pourrait enge		2022	non	inventaire le 18/05/2020 : toujours pas réparer
Ciney			04. Ouvrages		17Le0167	LeOu0744	Réparer, ou faire réparer, le pont en pierre situé rue de Serinchamps vers Hogne, juste en amont de la pisciculture de Serinchamps, à 300m de la ferme de Vachau. Le pilier de celui-ci est abîmé côté amont.		2022	non	

Ciney			06. Tourisme, activités sportives et loisirs		13Le0125		Poursuivre la sensibilisation des camps de jeunes au respect des bonnes pratiques environnementales	CC Lesse, CC Haute-Meuse	chaque année	oui	livret camp de jeunes envoyés en juin 2020
Ciney			07. Subsides	07.3. Communes	20Le0025		Engagement moral de financer le CR dans le respect de l'Arrêté du Gouvernement wallon du 13 novembre 2008 relatif aux Contrats de rivière		chaque année	oui	
Comité Royal Amicale des Pêcheurs Lomme et Lesse			05. Habitats et espèces sensibles	05.2. Protection d'espèces sensibles	13Le0338		Analyse des critères génotypiques de la population de truites sur le Ruisseau de Jawet près de Villers-sur-Lesse et étude de conservation et de mise en valeur du ruisseau frayères	Donation Royale, DCP-SP	2022	non	
CR de la Province de Luxembourg			08. Information et sensibilisation		10Le0876		Organiser annuellement une 'Rencontre entre acteurs de la rivière' sur un thème spécifique repris dans les missions du Contrat de rivière en collaboration avec les autres Contrats de rivière de la Province de Luxembourg		chaque année	non	crise Covid-19 interdit regroupement de personnes
CWEPSS	05. Agriculture - Apports en Nutriments		09. Autres		20Le0165		Projet Epukarst sur le sous-bassin de la Lesse : étude de la présence du nitrate dans les eaux souterraines au niveau du double recoupement de méandre souterrain de Furfooz	SPGE, ISSeP, SANIFOX, CC Lesse	2022	non	
CWEPSS			05. Habitats et espèces sensibles		17Le0226		Diffusion régulière (sous formes d'articles) d'information sur le karst situé dans le bassin de la Lesse dans l'écokarst		chaque année	oui	article écokarst n°119 (mars 2020) : secheresse et etiage de la Lomme
CWEPSS			05. Habitats et espèces sensibles		17Le0227		Mise a jour en continu des données de l'Atlas du karst Wallon et ce y compris dans les zones où une monographie a déja été publiée comme les zones concernant le sous-bassin de la Lesse		chaque année	oui	
Daverdisse	02. Assainissement autonome des eaux usées				17Le0027		Sensibiliser la population concernée à l'assainissement autonome.	IDELUX-Eau, INASEP, CC Lesse	2022	non	
Daverdisse	05. Agriculture - Apports en Nutriments				13Le0158		Information et sensibilisation des agriculteurs à la protection de l'eau, notamment la problématique des érosions des berges et lits des cours d'eau	CC Lesse, Centre de Michamps	2022	non	
Daverdisse	06. Pesticides				17Le0008		Informer et sensibiliser le grand public aux dangers des produits phytosanitaires.	Adalia, CC Lesse	2022	non	
Daverdisse	08. Hydromorphologie et préservation des milieux aquatiques				13Le0175		Si possible prévenir la cellule de coordination en cas de travaux sur les cours d'eau de la commune ou sur les voiries communales croisant un cours d'eau	CC Lesse	chaque année	non	pas de travaux
Daverdisse	08. Hydromorphologie et préservation des milieux aquatiques				20Le0093	LeEn0969	Entretenir la végétation, le long du ruisseau de Burnai Fontaine à Sclassin, en aval de l'ouvrage sur 5 m	SPT_Lux	2022	non	prévu en 2021
Daverdisse			01. Invasives	01.2. Espèces végétales	13Le0142		Poursuivre l'information relative à la problématique des plantes invasives et inciter les particuliers à gérer la Balsamine de l'Himalaya et la Berce du Caucase, et leur proposer des plantes indigènes de remplacement	CC Lesse	2022	non	
Daverdisse			01. Invasives	01.2. Espèces végétales	17Le0046		Rédiger / maintenir un règlement communal en vue d'endiguer le développement de certaines plantes invasives sur la commune.	SPW-DGO3-DEMNA-CIEI, CC Lesse	2022	non	
Daverdisse			02. Déchets	02.1. Verts	13Le0211		Sensibiliser la population aux risques de déposer les tontes de pelouses sur les berges des cours d'eau	DNF - Cantonnement de Libin, CC Lesse	2022	non	
Daverdisse			02. Déchets	02.2. Autres	20Le0100-1	LeDe0018	Faire retirer les quelques déchets (pneu + palettes) dans et en bordure du Franc Ry 120 m en amont de la rue des Barbouillons à Daverdisse		2022	oui	terrain le 22/10/20 : résolu
Daverdisse			02. Déchets	02.2. Autres	20Le0100-2	LeEr0170	Faire retirer les plastics agricoles en berge droite du Franc Ry au lieu-dit Nadrifontaine (parcelle cadastralle daverdisse 1 DIV/Daverdisse/B1128B)	DNF - Cantonnement de Libin	2022	non	revu le 22/10/20 : toujours là
Daverdisse			03. Patrimoine	03.3. Culturel	10Le0391	LePa0019	Remise en valeur d'un site d'abissage le long de l'Almache	SI Daverdisse, CC Lesse	2022	non	
Daverdisse			04. Ouvrages		20Le0094	LeOu0951	Restaurer l'ouvrage fortement dégradé sur le ruisseau de Baret à Gembes sous la rue de la croix d'or	SPT_Lux	2022	non	
Daverdisse			04. Ouvrages		20Le0095	LeOu0950	Prévoir un abattage d'un aulne obstruant la sortie du voutement sur le ruisseau de Planiné et arasement de la souche, situé rue de la croix d'or à Gembes	SPT_Lux	2022	oui	inventaire du 30-06-2020 : l'aulne a été coupé
Daverdisse			04. Ouvrages		20Le0096	LeOu0037	Surveiller régulièrement le Franc Ry en amont du passage à gué afin d'éviter de déboucher les tuyaux, en amont de la rue ry de Dinnan à Daverdisse	SPT_Lux	chaque année	non	revu le 22/1/20 : pas bouché complètement
Daverdisse			04. Ouvrages		20Le0097	LeOu0036	Stabiliser l'aval de l'ouvrage sur le Franc Ry dans la rue ry de Dinnan à Daverdisse, par la pose d'enrochements	SPT_Lux	2022	non	revu le 22/10/20
Daverdisse			04. Ouvrages		20Le0098	LeOu0953	Réparer l'ouvrage fortement dégradé dans le Franc Ry sous la rue des Barbouillons à Daverdisse,	SPT_Lux	2022	non	revu le 22/10/2020 : fort abîmé
Daverdisse			04. Ouvrages		20Le0099	LeOu0038	Vérifier l'utilité du voutement dans le Franc Ry plus ou moins 150 m en amont du gué de la rue Ry de Dinnan (parcelle cadastrale Daverdisse 1/DIV/Daverdisse/B1069C ou 1069E) qui crée un obstacle à la libre circulation des poissons et un risque d'entrave		2022	non	revu le 22/10/20: entrave existe et n'est pas utilisé : relancer la commune
Daverdisse			06. Tourisme, activités sportives et loisirs		13Le0126		Poursuivre la sensibilisation des camps de jeunes au respect des bonnes pratiques environnementales	CC Lesse	chaque année	oui	oui 25 guides donnés
Daverdisse			07. Subsides	07.3. Communes	20Le0026		Engagement moral de financer le CR dans le respect de l'Arrêté du Gouvernement wallon du 13 novembre 2008 relatif aux Contrats de rivière		chaque année	oui	
Daverdisse,CC Lesse			03. Patrimoine	03.2. Bâti	10Le0960	LePa0108	Poursuire la remise en valeur de l'ancien lavoir situé à Haut-Fays dans le quartier "Les Scottons"	SI Daverdisse	2022	non	
DCENN_Na	08. Hydromorphologie et préservation des milieux aquatiques				10Le0020		Entretien des cours d'eau: travaux de curage et de réparation		chaque année	non	
DCENN_Na	08. Hydromorphologie et préservation des milieux aquatiques				10Le0021		Entretien des cours d'eau: entretien ripisylve		chaque année	oui	
DCENN_Na	08. Hydromorphologie et préservation des milieux aquatiques				13Le0020		Favoriser autant que possible l'utilisation du cheval de trait pour l'enlèvement des embâcles dans les cours d'eau		chaque année	non	
DCENN_Na	08. Hydromorphologie et préservation des milieux aquatiques				13Le0108		Si possible prévenir la cellule de coordination en cas de travaux sur les cours d'eau de 1ère catégorie	CC Lesse	chaque année	oui	
DCENN_Na	08. Hydromorphologie et préservation des milieux aquatiques				20Le0151	LeEn0975	Enlever l'atterissement dans la Wamme, rue de la Wamme à Jemelle		2022	non	

DCENN_Na	08. Hydromorphologie et préservation des milieux aquatiques				20Le0166	LePa0110	Aménagement d'une passe à poissons sur le Vachau à Villers-sur-Lesse		2022	en cours	réunion de terrain le 14 octobre 2020
DCENN_Na	08. Hydromorphologie et préservation des milieux aquatiques				20Le0167	LeOu0365	Aménagement d'une passe à poissons sur la Lomme en amont de Forrières		2022	en cours	réunion de terrain le 14 octobre 2020
DCENN_Na	08. Hydromorphologie et préservation des milieux aquatiques				20Le0168	LeOu0146	Equiper le barrage automatique sur la Lomme à Rochefort pour permettre la remontée du poisson en aval de la ville		2022	non	
DCENN_Na	08. Hydromorphologie et préservation des milieux aquatiques				20Le0169	LeOu0194	Aménagement d'une passe à poissons sur la Wimbe à Villers-sur-Lesse		2022	en cours	réunion de terrain le 14 octobre 2020
DCENN_Na	08. Hydromorphologie et préservation des milieux aquatiques				20Le0170		Sécurisation des lignes de chemin de fer le long de la Lomme (consolidation des pieds des talus, entretien de la ripisylve susceptible de tomber sur les voies)		chaque année	non	
DCENN_Na		19. Autres			20Le0144		Coordination du Comité Technique par Sous-bassin Hydrographique relatif à la Lesse et ses affluents.	CC Lesse	chaque année	oui	
DCENN_Na		19. Autres			20Le0145		Mise en place et participation à la tenue de l'enquête publique pour la cartographie de l'aléa d'inondation et les PGRI.	CC Lesse	chaque année	non	
DCENN_Na		19. Autres			20Le0147		Placement des repères de crue (Mesure Globale 13)	CC Lesse	chaque année	non	
Dinant	02. Assainissement autonome des eaux usées				17Le0028		Sensibiliser la population concernée à l'assainissement autonome.	IDELUX-Eau, INASEP, CC Lesse	2022	non	
Dinant	05. Agriculture - Apports en Nutriments				13Le0159		Information et sensibilisation des agriculteurs à la protection de l'eau, notamment la problématique des érosions des berges et lits des cours d'eau	CC Lesse, Centre de Michamps	2022	non	
Dinant	06. Pesticides				10Le0398		Continuer la mise en place de la gestion différenciée des espaces publics communaux	Adalia 2.0	2022	oui	
Dinant	06. Pesticides				17Le0009		Informer et sensibiliser le grand public aux dangers des produits phytosanitaires.	Adalia, CC Lesse	2022	non	
Dinant	08. Hydromorphologie et préservation des milieux aquatiques				13Le0176		Si possible prévenir la cellule de coordination en cas de travaux sur les cours d'eau de la commune ou sur les voiries communales croisant un cours d'eau	CC Lesse	chaque année	non	
Dinant			01. Invasives	01.2. Espèces végétales	13Le0143		Poursuivre l'information relative à la problématique des plantes invasives et inciter les particuliers à gérer la Balsamine de l'Himalaya et la Berce du Caucase, et leur proposer des plantes indigènes de remplacement	CC Lesse	2022	non	
Dinant			02. Déchets	02.1. Verts	13Le0212		Sensibiliser la population aux risques de déposer les tontes de pelouses sur les berges des cours d'eau	DNF - Cantonnement de Dinant, CC Lesse	2022	non	
Dinant			06. Tourisme, activités sportives et loisirs		13Le0127		Poursuivre la sensibilisation des camps de jeunes au respect des bonnes pratiques environnementales	CC Lesse	chaque année	oui	
Dinant			07. Subsides	07.3. Communes	20Le0027		Engagement moral de financer le CR dans le respect de l'Arrêté du Gouvernement wallon du 13 novembre 2008 relatif aux Contrats de rivière		chaque année	oui	
Dinant			08. Information et sensibilisation		17Le0145		Mise en valeur des sites karstiques de la commune	CWEPSS, CC Lesse	chaque année	oui	
DNF			05. Habitats et espèces sensibles		17Le0218		Informer la cellule de coordination pour tout projet situé en Natura2000 en lien avec l'eau (zone humide, plantes invasives…), porté par le DNF et financé par le PDR	CC Lesse, Les directions DNF	2022	non	pas de travaux à notre connaissance en 2020
DNF - Cantonnement de Beauraing	05. Agriculture - Apports en Nutriments				13Le0001-106	LeEr0924	Faire clôturer le cours d'eau (Le Biran-à Focant en aval de la rue Saint Jacques) pour empêcher l'accès du bétail	CC Lesse	2022	oui	inventaire du 27/10/2020 : clôturer
DNF - Cantonnement de Beauraing	05. Agriculture - Apports en Nutriments				13Le0001-109	LeEr0919	Faire réaménager l'accès du bétail au cours d'eau (Le Petit Biran-en amont de la rue de Gozin à Gozin)	CC Lesse	2022	non	revu le 27/10/20 : acces
DNF - Cantonnement de Beauraing	05. Agriculture - Apports en Nutriments				13Le0001-110	LeEr0920	Faire réaménager l'accès du bétail au cours d'eau (Le Petit Biran-en amont de la rue de Gozin à Gozin)	CC Lesse	2022	non	revu le 27/10/20 : acces
DNF - Cantonnement de Beauraing	05. Agriculture - Apports en Nutriments				13Le0001-120	LeEr0825	Faire clôturer le cours d'eau (Le Hilan-à Javingue juste en amont de la rue des Ardennes) pour empêcher l'accès du bétail	CC Lesse	2022	oui	revu 9/6/20 : prairie de fauche
DNF - Cantonnement de Beauraing	05. Agriculture - Apports en Nutriments				13Le0001-121	LeEr0895	Faire clôturer le cours d'eau (Le Hilan-à Javingue en aval de la rue des Ardennes et de la future STEP) pour empêcher l'accès du bétail	CC Lesse	2022	non	9/06/20 : présence clôture mais vaches savent passer + passage d'une prairie à l'autre + accès au ce 200m en ava
DNF - Cantonnement de Beauraing	05. Agriculture - Apports en Nutriments				13Le0001-123	LeEr1641	Faire clôturer le cours d'eau (Le Hilan-à Javingue en amont de la rue de Sevry) pour empêcher l'accès du bétail	CC Lesse	2022	non	revu 9/6/20 : accès
DNF - Cantonnement de Beauraing	05. Agriculture - Apports en Nutriments				13Le0001-132	LeEr0918	Faire réaménager l'accès du bétail au cours d'eau (Le Petit Biran à Focant, en amont de la rue de Neuville)	CC Lesse	2022	oui	inventaire du 27/10/2020 : prairie qui n'est plus pâturée depuis 3 ans
DNF - Cantonnement de Beauraing	05. Agriculture - Apports en Nutriments				13Le0001-147	LeEr0824	Faire aménager l'accès au cours d'eau de part et d'autre du ponton (LeHilan-à Beauraing près du Bois de Grande Loïre) pour empêcher l'accès du bétail	CC Lesse	2022	non	revue le 9-6/20 : acces
DNF - Cantonnement de Beauraing	05. Agriculture - Apports en Nutriments				13Le0001-148	LeEr0888	Faire clôturer le cours d'eau (LeHilan-à Beauraing près du Bois de Grande Loïre) pour empêcher l'accès du bétail	CC Lesse	2022	non	revu 9/6/20 : accès
DNF - Cantonnement de Beauraing	05. Agriculture - Apports en Nutriments				13Le0001-150	LeEr0823	Faire clôturer le cours d'eau (LeHilan-à Beauraing juste en amont de la rue de Givet (N40)) pour empêcher l'accès du bétail	CC Lesse	2022	en cours	revu le9-6-20 : pose d'une barrière - voir avec dnf
DNF - Cantonnement de Beauraing	05. Agriculture - Apports en Nutriments				13Le0001-151	LeEr0822	Faire clôturer le cours d'eau (Le Hilan-à Beauraing juste en aval de la rue de Givet (N40)) pour empêcher l'accès du bétail	CC Lesse	2022	en cours	revu 9/6/20 : accès mais semble non paturé
DNF - Cantonnement de Beauraing	05. Agriculture - Apports en Nutriments				13Le0001-152	LeEr0821	Faire clôturer le cours d'eau (Le Hilan-à Beauraing à 150m en aval de la rue de Givet (N40)) pour empêcher l'accès du bétail	CC Lesse	2022	oui	revu le 9/6/20 : résolu
DNF - Cantonnement de Beauraing	05. Agriculture - Apports en Nutriments				13Le0001-153	LeEr0896	Faire clôturer le cours d'eau (Le Hilan-à Beauraing à 400m en aval de la rue de Givet (N40)) pour empêcher l'accès du bétail	CC Lesse	2022	non	revu le 9/6/20 : accès
DNF - Cantonnement de Beauraing	05. Agriculture - Apports en Nutriments				13Le0001-154	LeEr0820	Faire clôturer le cours d'eau (Le Hilan-près de Baronville en amont de l'étang) pour empêcher l'accès du bétail	CC Lesse	2022	oui	revu 9/6/20 : résolu
DNF - Cantonnement de Beauraing	05. Agriculture - Apports en Nutriments				13Le0001-155	LeEr1643	Faire clôturer le cours d'eau (Le Hilan-près de Baronville en aval de l'étang) pour empêcher l'accès du bétail	CC Lesse	2022	non	revu 9/6/2020 : accès
DNF - Cantonnement de Beauraing	05. Agriculture - Apports en Nutriments				13Le0001-156	LeEr1644	Faire réaménager l'accès du bétail au cours d'eau (Le Hilan-à Baronville à 350m en amont de la rue Vieille)	CC Lesse	2022	non	revu le 9/6/20 : accès
DNF - Cantonnement de Beauraing	05. Agriculture - Apports en Nutriments				13Le0001-158	LeEr0818	Faire réaménager l'accès du bétail au cours d'eau (Le Hilan-à Baronville à l'est de la rue menant à Maisoncelle)	CC Lesse	2022	non	à revoir
DNF - Cantonnement de Beauraing	05. Agriculture - Apports en Nutriments				13Le0001-159	LeEr0817	Faire clôturer le cours d'eau (Le Hilan-à Baronville à l'est de la rue menant à Maisoncelle) pour empêcher l'accès du bétail	CC Lesse	2022	non	à revoir

DNF - Cantonnement de Beauraing	05. Agriculture - Apports en Nutriments				13Le0001-160	LeEr0816	Faire clôturer le cours d'eau (Le Hilan-à Baronville à l'est de la rue menant à Maisoncelle) pour empêcher l'accès du bétail	CC Lesse	2022	non	à revoir
DNF - Cantonnement de Beauraing	05. Agriculture - Apports en Nutriments				13Le0001-162	LeEr0810	Faire clôturer le cours d'eau (Le Hilan-en aval de la rue de Houyet entre Wiesme et Baronville) pour empêcher l'accès du bétail	CC Lesse	2022	non	cloturée sur certains tronçons
DNF - Cantonnement de Beauraing	05. Agriculture - Apports en Nutriments				13Le0001-163	LeEr0811	Faire clôturer le cours d'eau (L'Hilan-au sud de Wiesme à la confluence avec un ruisseau anonyme) pour empêcher l'accès du bétail	CC Lesse	2022	non	November 6, 2017; à revoir
DNF - Cantonnement de Beauraing	05. Agriculture - Apports en Nutriments				13Le0001-165	LeEr0813	Faire clôturer le cours d'eau (L'Hilan-au sud de Wiesme à la confluence avec un ruisseau anonyme) pour empêcher l'accès du bétail	CC Lesse	2022	non	November 6, 2017; à revoir
DNF - Cantonnement de Beauraing	05. Agriculture - Apports en Nutriments				13Le0001-168	LeEr0806	Faire réaménager l'accès du bétail au cours d'eau (Le ruisseau de Maisoncelle-dans la prairie derrière les dernières maisons de la rue de Maisonncelles)	CC Lesse	2022	non	revu le 12/6/20 : accès
DNF - Cantonnement de Beauraing	05. Agriculture - Apports en Nutriments				13Le0001-169	LeEr0891	Faire réaménager l'accès du bétail au cours d'eau (Le ruisseau de Maisoncelle-entre Wiesme et Maisoncelle)	CC Lesse	2022	non	revu le 12/6/20 : accès
DNF - Cantonnement de Beauraing	05. Agriculture - Apports en Nutriments				13Le0001-171	LeEr0828	Faire clôturer le cours d'eau (le ruisseau du Bois d'Eclaye-à Froidfontaine à l'est de la rue de Honnay) pour empêcher l'accès du bétail	CC Lesse	2022	non	5 juin 2019, à revoir
DNF - Cantonnement de Beauraing	05. Agriculture - Apports en Nutriments				13Le0001-172	LeEr0829	Faire clôturer le cours d'eau (le ruisseau du Bois d'Eclaye-à Froidfontaine à l'est de la rue de Honnay) pour empêcher l'accès du bétail	CC Lesse	2022	non	5 juin 2019; à revoir
DNF - Cantonnement de Beauraing	05. Agriculture - Apports en Nutriments				13Le0001-173	LeEr0830	Faire clôturer le cours d'eau (le ruisseau du Bois d'Eclaye-à Froidfontaine à l'est de la rue de Honnay) pour empêcher l'accès du bétail	CC Lesse	2022	oui	à revoir
DNF - Cantonnement de Beauraing	05. Agriculture - Apports en Nutriments				13Le0001-214	LeEr0878	Faire clôturer le ruisseau du Ponchery (2ème catégorie) juste en aval de la route d'Honnay	CC Lesse	2022	non	
DNF - Cantonnement de Beauraing	05. Agriculture - Apports en Nutriments				13Le0001-215	LeEr0877	Faire clôturer le ruisseau du Ponchery (2ème catégorie) juste en aval de la route d'Honnay	CC Lesse	2022	non	21 juin 19; à revoir
DNF - Cantonnement de Beauraing	05. Agriculture - Apports en Nutriments				13Le0001-375	LeEr0949	Faire clôturer le cours d'eau (le Rau de la Snaye à Pondrôme, en amont de son passage sous la N40) pour empêcher l'accès du bétail	CC Lesse	2022	non	revu 3 dec 2020 : accès
DNF - Cantonnement de Beauraing	05. Agriculture - Apports en Nutriments				13Le0001-376	LeEr0873	Faire clôturer le cours d'eau (le Rau de la Snaye à Pondrôme, en amont de son passage sous la N40) pour empêcher l'accès du bétail	CC Lesse	2022	non	December 3, 2020 ; accès
DNF - Cantonnement de Beauraing	05. Agriculture - Apports en Nutriments				13Le0001-377	LeEr0874	Faire clôturer le cours d'eau (le Rau de la Snaye à Pondrôme, en amont de son passage sous la N40) pour empêcher l'accès du bétail	CC Lesse	2022	non	December 3, 2020 : acces
DNF - Cantonnement de Beauraing	05. Agriculture - Apports en Nutriments				13Le0001-378	LeEr0875	Faire clôturer le cours d'eau (le Rau de la Snaye à Pondrôme, en amont de son passage sous la N40) pour empêcher l'accès du bétail	CC Lesse	2022	non	revu 3 dec 20 : accès
DNF - Cantonnement de Beauraing	05. Agriculture - Apports en Nutriments				13Le0001-381	LeEr1634	Réaménager l'accès au cours d'eau, la clôture étant inefficace à cet endroit (le petit Biran juste en aval de son passage sous la rue de Gozin entre Gozin et Martouzin-Neuville) pour empêcher l'accès du bétail	CC Lesse	2022	non	October 27, 2020 :accès
DNF - Cantonnement de Beauraing	05. Agriculture - Apports en Nutriments				13Le0001-382	LeEr0923	Faire clôturer le cours d'eau (Le Biran à Focant) pour empêcher l'accès du bétail	CC Lesse	2022	oui	inventaire du 27 octobre 2020 : clôturer
DNF - Cantonnement de Beauraing	05. Agriculture - Apports en Nutriments				13Le0001-385	LeEr0876	Faire clôturer le cours d'eau (Le Rau des Fagnes à Honnay juste en amont de sa confluence avec le rau de Gonyon) pour empêcher l'accès du bétail	CC Lesse	2022	non	à revoir
DNF - Cantonnement de Beauraing	05. Agriculture - Apports en Nutriments				20Le0133-16	LeEr0897	Faire clôturer l'Hileau à Baronville, afin d'empêcher l'accès du bétail au cours d'eau		2022	non	à revoir
DNF - Cantonnement de Beauraing	05. Agriculture - Apports en Nutriments				20Le0133-17	LeEr0797	Faire clôturer le ruisseau de Snaye pour empêcher l'accès du bétail au cours d'eau		2022	non	
DNF - Cantonnement de Beauraing	05. Agriculture - Apports en Nutriments				20Le0133-18	LeEr0871	Faire clôturer le ruisseau du Bois d'Eclaye pour empêcher l'accès du bétail au cours d'eau		2022	non	à revoir
DNF - Cantonnement de Beauraing	05. Agriculture - Apports en Nutriments				20Le0133-19	LeEr0827	Faire clôturer le ruisseau du Bois d'Eclaye pour empêcher l'accès du bétail au cours d'eau		2022	non	5 juin 19 : à revoir
DNF - Cantonnement de Beauraing	05. Agriculture - Apports en Nutriments				20Le0133-20	LeEr0788	Faire clôturer le ruisseau du Bois d'Eclaye pour empêcher l'accès du bétail au cours d'eau		2022	non	5 juin 19 : acces; à revoir
DNF - Cantonnement de Beauraing	05. Agriculture - Apports en Nutriments				20Le0133-21	LeEr0880	Faire clôturer le ruisseau du Bois d'Eclaye pour empêcher l'accès du bétail au cours d'eau		2022	non	17 juin 16 ; à revoir
DNF - Cantonnement de Beauraing	06. Pesticides				13Le0261		Sensibiliser les producteurs de sapins de Noël face aux risques liés au traitement par pesticides des parcelles situées à proximité des cours d'eau	Beauraing, CC Lesse	2022	non	
DNF - Cantonnement de Beauraing			05. Habitats et espèces sensibles	05.2. Protection d'espèces sensibles	20Le0012		Intégrer des niches pour les chiroptères et pour les cincles plongeurs sur les ouvrages d'art là où c'est pertinent	Beauraing, CC Lesse, DCENN	2022	non	priorité sur commune du Parc naturel en 2020
DNF - Cantonnement de Beauraing			05. Habitats et espèces sensibles	05.4. Résineux proches des berges	10Le0071	LeEr0955	Faire respecter la distance réglementaire des plantations de résineux en bordure de cours d'eau	CC Lesse	2022	non	revu le 17/3/20 : accès
DNF - Cantonnement de Beauraing			05. Habitats et espèces sensibles	05.4. Résineux proches des berges	13Le0002-22	LeEr0898	Faire respecter la distance réglementaire des plantations de résineux (semis naturels) en bordure de cours d'eau (le long du ruisseau de L'Hilan, en bordure ouest de la forêt domaniale des Longues Virées)		2022	non	
DNF - Cantonnement de Bièvre	05. Agriculture - Apports en Nutriments				13Le0001-103	LeEr0655	Faire clôturer le cours d'eau (le Rau Rau Du Pré Aux Trembles-en aval des sources) pour empêcher l'accès du bétail	CC Lesse	2022	non	October 25, 2019; à revoir
DNF - Cantonnement de Bièvre	05. Agriculture - Apports en Nutriments				13Le0001-83	LeEr0677	Faire clôturer le cours d'eau (le rau d'Herbois-en aval du moulin d'Herbois) pour empêcher l'accès du bétail	CC Lesse	2022	non	à revoir
DNF - Cantonnement de Bièvre	05. Agriculture - Apports en Nutriments				13Le0001-86	LeEr0652	Faire clôturer le cours d'eau (le rau de Graide-en amont de la pêcherie) pour empêcher l'accès du bétail	CC Lesse	2022	non	revu le 6/7/20 : accès
DNF - Cantonnement de Bièvre	05. Agriculture - Apports en Nutriments				13Le0001-91	LeEr0665	Faire clôturer le cours d'eau (Le Rau des Baiwez-en aval de la rue de la Wiaule à Bièvre) pour empêcher l'accès du bétail	CC Lesse	2022	non	à revoir, acces en 2019
DNF - Cantonnement de Bièvre	05. Agriculture - Apports en Nutriments				20Le0133-22	LeEr0627	Faire clôturer les sources d'un affluent du Rancenne (au sud-ouest du Monument du Maquis) pour empêcher l'accès du bétail au cours d'eau		2022	non	à revoir
DNF - Cantonnement de Bièvre	05. Agriculture - Apports en Nutriments				20Le0133-23	LeEr0615	Faire clôturer le ruisseau de Frouchy pour empêcher l'accès du bétail au cours d'eau		2022	oui	à revoir
DNF - Cantonnement de Bièvre			05. Habitats et espèces sensibles	05.2. Protection d'espèces sensibles	20Le0021		Intégrer des niches pour les chiroptères et pour les cincles plongeurs sur les ouvrages d'art là où c'est pertinent	Bièvre, Gedinne, CC Lesse, DCENN	2022	en cours	le 22/10/2020 : rencontre de deux agents DNF pour faire le tour des ponts susceptibles d'accueillir des nichoirs à cincle sur la commune de Bièvre
DNF - Cantonnement de Bièvre			05. Habitats et espèces sensibles	05.4. Résineux proches des berges	13Le0002-13	LeEr0714	Faire respecter la distance réglementaire des plantations ou de semis naturels de résineux en bordure de cours d'eau (aux sources du lieu-dit les Baiwez)		2022	non	
DNF - Cantonnement de Bièvre			05. Habitats et espèces sensibles	05.4. Résineux proches des berges	13Le0002-14	LeEr0691	Faire respecter la distance réglementaire des plantations de résineux en bordure de cours d'eau (le Rau de Quériseul-au sud de la rue Bellefontaine à Bièvre)		2022	non	

DNF - Cantonnement de Bièvre			05. Habitats et espèces sensibles	05.4. Résineux proches des berges	13Le0002-18	LeEr0698	Faire respecter la distance réglementaire des plantations de résineux en bordure de cours d'eau (le Rau du We Moray-aux sources, au nord-est du bois de Stayisse)		2022	non	
DNF - Cantonnement de Bièvre			05. Habitats et espèces sensibles	05.4. Résineux proches des berges	13Le0002-20	LeEr0700	Faire respecter la distance réglementaire des plantations de résineux en bordure de cours d'eau (le Rau anonyme-à Naomé à l'est du lieu-dit le Trou Lobié)		2022	non	
DNF - Cantonnement de Bièvre			05. Habitats et espèces sensibles	05.4. Résineux proches des berges	17Le0183-1	LeEr0690	Sensibiliser le propriétaire à la distance réglementaire des résineux en bordure de cours d'eau (ruisseau de Quériseul) à Bièvre	Bièvre	2022	non	à revoir
DNF - Cantonnement de Bouillon			05. Habitats et espèces sensibles	05.2. Protection d'espèces sensibles	20Le0013		Intégrer des niches pour les chiroptères et pour les cincles plongeurs sur les ouvrages d'art là où c'est pertinent	Paliseul, CC Lesse, DCENN	2022	en cours	le 26/10/2020 : rencontre d'un agent DNF pour faire le tour des ponts susceptibles d'accueillir des nichoirs à cincle sur la commune de Paliseul
DNF - Cantonnement de Dinant	05. Agriculture - Apports en Nutriments				13Le0001-166	LeEr0994	Faire clôturer le cours d'eau (le ruisseau de Maisoncelle-en aval de l'étang Binamé) pour empêcher l'accès du bétail	CC Lesse	2022	non	
DNF - Cantonnement de Dinant	05. Agriculture - Apports en Nutriments				13Le0001-167	LeEr0962	Faire clôturer le cours d'eau (le ruisseau de Maisoncelle-en amont de l'étang) pour empêcher l'accès du bétail	CC Lesse	2022	non	
DNF - Cantonnement de Dinant	05. Agriculture - Apports en Nutriments				13Le0001-353	LeEr0759	Faire clôturer le cours d'eau (le rau anonyme ORI=246832 à ses sources à Falmagne, non loin de la N95) pour empêcher l'accès du bétail	CC Lesse	2022	non	
DNF - Cantonnement de Dinant	05. Agriculture - Apports en Nutriments				13Le0001-354	LeEr0758	Faire clôturer le cours d'eau (La Lesse à sa confluence avec le Rau du Fossé de Chavia non loin du château de Walzin) pour empêcher l'accès du bétail	CC Lesse	2022	non	inventaire du 16/11/2020 : accès au cours d'eau, renseignement auprès du DNF : il a averti en 2018, verbalisé en 2019 et un PV a conduit à un constat de manquemant à la conditionnalité agricole
DNF - Cantonnement de Dinant	05. Agriculture - Apports en Nutriments				13Le0001-355	LeEr0763	Faire clôturer le cours d'eau (La Lesse en amont du château de Walzin) pour empêcher l'accès du bétail		2022	non	
DNF - Cantonnement de Dinant	05. Agriculture - Apports en Nutriments				13Le0001-358	LeEr1012	Faire clôturer le cours d'eau (Le rau de Vesse en aval de son passage sous la route du mémorial Halifax) pour empêcher l'accès du bétail après avoir vérifier l'affectation de la prairie (pâture ou pré de fauche)	CC Lesse	2022	non	
DNF - Cantonnement de Dinant	05. Agriculture - Apports en Nutriments				13Le0001-360	LeEr0975	Faire clôturer le cours d'eau (Le rau anonyme ORI=246502 derrière le cimetière de Finnevaux) pour empêcher l'accès du bétail	CC Lesse	2022	non	
DNF - Cantonnement de Dinant	05. Agriculture - Apports en Nutriments				13Le0001-363	LeEr0990	Faire clôturer le cours d'eau (La Lesse au lieu-dit Erwé) pour empêcher l'accès du bétail	CC Lesse	2022	non	
DNF - Cantonnement de Dinant	05. Agriculture - Apports en Nutriments				13Le0001-366	LeEr0965	Faire clôturer le cours d'eau (Le Ri Pierre en aval de son passage sous la N911) pour empêcher l'accès du bétail	CC Lesse	2022	non	
DNF - Cantonnement de Dinant	05. Agriculture - Apports en Nutriments				20Le0133-15	LeEr1861	Faire clôturer le cours d'eau (La Lesse au château de Walzin) pour empêcher l'accès du bétail		2022	non	inventaire du 16/11/2020 : accès au cours d'eau, renseignement auprès du DNF : il a averti en 2018, verbalisé en 2019 et un PV a conduit à un constat de manquemant à la conditionnalité agricole
DNF - Cantonnement de Dinant			05. Habitats et espèces sensibles	05.2. Protection d'espèces sensibles	20Le0014		Intégrer des niches pour les chiroptères et pour les cincles plongeurs sur les ouvrages d'art là où c'est pertinent	Dinant, Houyet, CC Lesse, DCENN	2022	non	
DNF - Cantonnement de Libin			05. Habitats et espèces sensibles	05.2. Protection d'espèces sensibles	20Le0015		Intégrer des niches pour les chiroptères et pour les cincles plongeurs sur les ouvrages d'art là où c'est pertinent	Libin, Daverdisse, Wellin, CC Lesse,	2022	en cours	le 13/11/2020 : rencontre de d'un agent DNF pour faire le tour des ponts susceptibles d'accueillir des nichoirs à cincle sur une partie de la commune de Libin, la commune de Wellin et Daverdisse
DNF - Cantonnement de Marche-en-Famenne	05. Agriculture - Apports en Nutriments				17Le0219	LeRe0642	Surveiller l'écoulement de fumier dans la Hédrée (près du lieu-dit Trifoi) et en informer le DPC qui se chargera du suivi eventuel	CC Lesse	2022	non	
DNF - Cantonnement de Marche-en-Famenne			05. Habitats et espèces sensibles	05.2. Protection d'espèces sensibles	20Le0019		Intégrer des niches pour les chiroptères et pour les cincles plongeurs sur les ouvrages d'art là où c'est pertinent	Marche-en-Famenne, CC Lesse, DCENN	2022	non	
DNF - Cantonnement de Marche-en-Famenne			05. Habitats et espèces sensibles	05.4. Résineux proches des berges	13Le0002-28	LeAu0124	Faire respecter la distance réglementaire des plantations de résineux en bordure de cours d'eau (rau de Magny au lieu-dit "sous la fagne de Buzin")		2022	non	
DNF - Cantonnement de Marche-en-Famenne			05. Habitats et espèces sensibles	05.4. Résineux proches des berges	13Le0002-3	LeEr1395	Faire respecter la distance réglementaire des plantations de résineux en bordure de cours d'eau (Rau dit Pecheu Ry)		2022	non	
DNF - Cantonnement de Marche-en-Famenne			09. Autres		13Le0060	LeAu0058	Vérifier la légalité du détournement du cours d'eau "L'Eau Derrière le Bois" au lieu-dit "Sur le Jardinet"		2022	non	
DNF - Cantonnement de Nassogne	05. Agriculture - Apports en Nutriments				13Le0001-300	LeEr1061	Faire clôturer le cours d'eau (Le ruisseau de la Fosse, juste en aval de sa confluence avec le ruisseau de la Haie Gerlache à Ambly) pour empêcher l'accès du bétail	CC Lesse	2022	non	
DNF - Cantonnement de Nassogne	05. Agriculture - Apports en Nutriments				13Le0001-302	LeEr1062	Faire clôturer le cours d'eau (Le ruisseau de la Fosse, à sa confluence avec un ruisseau non classé ORI=234602 au lieu dit Bois Trînau) pour empêcher l'accès du bétail	CC Lesse	2022	non	
DNF - Cantonnement de Nassogne	05. Agriculture - Apports en Nutriments				13Le0001-303	LeEr1063	Faire clôturer le cours d'eau (Le ruisseau de la Fosse, à sa confluence avec un ruisseau non classé ORI=234622) pour empêcher l'accès du bétail	CC Lesse	2022	non	
DNF - Cantonnement de Nassogne	05. Agriculture - Apports en Nutriments				13Le0001-304	LeEr1068	Faire clôturer le cours d'eau (Le ruisseau de la Pepinette, en amont d'étang sur ce même ruisseau le long de la route d'Harsin) pour empêcher l'accès du bétail		2022	non	
DNF - Cantonnement de Nassogne	05. Agriculture - Apports en Nutriments				13Le0001-305	LeEr1077	Faire clôturer le cours d'eau (Le ruisseau de Boccogne, à ses sources à Nassogne) pour empêcher l'accès du bétail	CC Lesse	2022	non	
DNF - Cantonnement de Nassogne	05. Agriculture - Apports en Nutriments				13Le0001-306	LeEr1081	Faire clôturer le cours d'eau (Le ruisseau de Saufosse, en amont de sa confluence avec la Wamme à Bande) pour empêcher l'accès du bétail	CC Lesse	2022	non	
DNF - Cantonnement de Nassogne	05. Agriculture - Apports en Nutriments				13Le0001-307	LeEr1092	Faire clôturer le cours d'eau (Le Bonnier, en amont de sa confluence avec la Wamme à Bande le long de la Grand Rue) pour empêcher l'accès du bétail	CC Lesse	2022	non	
DNF - Cantonnement de Nassogne	05. Agriculture - Apports en Nutriments				13Le0001-308	LeEr1058	Faire clôturer le cours d'eau (Le Bonnier, en aval de son passage sous la route de Fonzay à Bande) pour empêcher l'accès du bétail	CC Lesse	2022	non	
DNF - Cantonnement de Nassogne	05. Agriculture - Apports en Nutriments				13Le0001-309	LeEr1070	Faire clôturer le cours d'eau (Le ruisseau de Veni, en amont de son passage sous la route de Wavreille à Lesterny) pour empêcher l'accès du bétail	CC Lesse	2022	non	

DNF - Cantonnement de Nassogne			05. Habitats et espèces sensibles	05.2. Protection d'espèces sensibles	20Le0016		Intégrer des niches pour les chiroptères et pour les cincles plongeurs sur les ouvrages d'art là où c'est pertinent	Nassogne, Tenneville, CC Lesse, DCENN	2022	non	
DNF - Cantonnement de Nassogne			05. Habitats et espèces sensibles	05.4. Résineux proches des berges	13Le0002-29	LeEr1099	Faire respecter la distance réglementaire des plantations de résineux en bordure de cours d'eau le long du ruisseau de Veni au lieu-dit le Ronchy (rue de Hérimont) au nord de Lesterny		2022	oui	
DNF - Cantonnement de Nassogne			05. Habitats et espèces sensibles	05.4. Résineux proches des berges	13Le0002-5	LeEr1124	Faire respecter la distance réglementaire des plantations de résineux en bordure de cours d'eau de la Pisserotte	CC Lesse	2022	non	
DNF - Cantonnement de Nassogne			05. Habitats et espèces sensibles	05.4. Résineux proches des berges	13Le0002-7	LeEr0739	Faire respecter la distance réglementaire des plantations de résineux en bordure de cours d'eau du Ry de Baileu (en aval du croisement avec la N889)		2022	non	
DNF - Cantonnement de Nassogne			05. Habitats et espèces sensibles	05.4. Résineux proches des berges	17Le0209	LeEr1767	Sensibiliser le propriétaire à la distance réglementaire des résineux (semis naturels) en bordure du ruisseau des Compagnons au nord-est du lieu-dit Crevai		2022	non	
DNF - Cantonnement de Nassogne			05. Habitats et espèces sensibles	05.4. Résineux proches des berges	17Le0210	LeEr1768	Sensibiliser le propriétaire à la distance réglementaire des résineux (semis naturels) en bordure du ruisseau de Nanfurnal au sud du lieu dit Tier Saint-Léonard		2022	non	
DNF - Cantonnement de Rochefort	05. Agriculture - Apports en Nutriments				13Le0001-207	LeEr0402	Faire réaménager l'accès du bétail au cours d'eau (Le Ry d'Ave-à Auffe, juste en amont de son passage sous la rue de Resteigne)	CC Lesse	2022	oui	October 28, 2020
DNF - Cantonnement de Rochefort	05. Agriculture - Apports en Nutriments				13Le0001-208	LeEr0406	Faire clôturer le cours d'eau (Le Ry d'Ave-à Han-sur-Lesse juste en amont de sa confluence avec la Lesse)	CC Lesse	2022	non	
DNF - Cantonnement de Rochefort	05. Agriculture - Apports en Nutriments				13Le0001-227	LeEr0475	Faire clôturer le cours d'eau (Le Rau de Vesi près de Navaugle au nord du lieu-dit "Fosse à l'argile") pour empêcher l'accès du bétail	CC Lesse	2022	en cours	cloturee
DNF - Cantonnement de Rochefort	05. Agriculture - Apports en Nutriments				13Le0001-228	LeEr0385	Faire clôturer le cours d'eau (le Vachaux entre Frandeux et Navaugle a nord du bois des Grosses Haies) pour empêcher l'accès du bétail	CC Lesse	2022	non	
DNF - Cantonnement de Rochefort	05. Agriculture - Apports en Nutriments				13Le0001-231	LeEr0492	Faire clôturer le cours d'eau (le Biran à Rochefort près de la confluence avec la Lomme) pour empêcher l'accès du bétail	CC Lesse	2022	non	revu le 4/3/20 : accès
DNF - Cantonnement de Rochefort	05. Agriculture - Apports en Nutriments				13Le0001-243	LeEr0500	Faire clôturer le cours d'eau (la Wimbe en amont de Lavaux-Sainte-Anne à l'ouest du lieu-dit "Tienne du Bi") pour empêcher l'accès du bétail	CC Lesse	2022	oui	November 3, 2020
DNF - Cantonnement de Rochefort	05. Agriculture - Apports en Nutriments				13Le0001-245	LeEr0485	Faire clôturer le cours d'eau (la Wimbe un peu avant la confluence avec le Rau de Gongon) pour empêcher l'accès du bétail	CC Lesse	2022	oui	November 10, 2020
DNF - Cantonnement de Rochefort	05. Agriculture - Apports en Nutriments				13Le0001-247	LeEr1655	Faire clôturer le cours d'eau (la Wimbe en aval de la rue de Genimont) pour empêcher l'accès du bétail	CC Lesse	2022	non	revu 10-11-20 : accès
DNF - Cantonnement de Rochefort	05. Agriculture - Apports en Nutriments				13Le0001-249	LeEr0486	Faire clôturer le cours d'eau (la Wimbe près de Genimont à l'ouest du bois de la Héronnerie) pour empêcher l'accès du bétail	CC Lesse	2022	non	revu le 10-11-20 : acces
DNF - Cantonnement de Rochefort	05. Agriculture - Apports en Nutriments				13Le0001-251	LeEr1657	Faire clôturer le cours d'eau (la Wimbe près de Genimont à l'ouest du bois de la Héronnerie) pour empêcher l'accès du bétail	CC Lesse	2022	oui	November 10, 20
DNF - Cantonnement de Rochefort	05. Agriculture - Apports en Nutriments				13Le0001-253	LeEr0509	Faire clôturer le cours d'eau (la Wimbe à Villers sur Lesse au lieu-dit Grand Pachis juste en amont avec la confluence avec la Lesse) pour empêcher l'accès du bétail	CC Lesse	2022	oui	November 10, 2020
DNF - Cantonnement de Rochefort	05. Agriculture - Apports en Nutriments				13Le0001-254	LeEr0464	Faire clôturer le cours d'eau (le Cobri près de Lessive juste en amont de la rue de l'Antenne) pour empêcher l'accès du bétail	CC Lesse	2022	non	19 nov 20 : acces
DNF - Cantonnement de Rochefort	05. Agriculture - Apports en Nutriments				13Le0001-255	LeEr0463	Faire clôturer le cours d'eau (le Cobri près de Lessive derrière le cimetière) pour empêcher l'accès du bétail	CC Lesse	2022	non	19 nov 20 : acces
DNF - Cantonnement de Rochefort	05. Agriculture - Apports en Nutriments				13Le0001-256	LeEr0462	Faire clôturer le cours d'eau (le Cobri près de Lessive en amont du cimetière) pour empêcher l'accès du bétail	CC Lesse	2022	non	November 19, 2020
DNF - Cantonnement de Rochefort	05. Agriculture - Apports en Nutriments				13Le0001-258	LeEr0423	Faire clôturer le cours d'eau (La Lesse juste en amont de la station d'épuration d'Han-sur-Lesse) pour empêcher l'accès du bétail	CC Lesse	2022	non	à revoir
DNF - Cantonnement de Rochefort	05. Agriculture - Apports en Nutriments				13Le0001-260	LeEr0420	Faire clôturer le cours d'eau (La Lesse à 500m de la confluence avec la Lomme) pour empêcher l'accès du bétail	CC Lesse	2022	non	
DNF - Cantonnement de Rochefort	05. Agriculture - Apports en Nutriments				13Le0001-262	LeEr0419	Faire clôturer le cours d'eau (La Lesse juste avant la confluence avec la Lomme) pour empêcher l'accès du bétail	CC Lesse	2022	non	11 dec 18 : acces
DNF - Cantonnement de Rochefort	05. Agriculture - Apports en Nutriments				13Le0001-265	LeEr0481	Faire clôturer le cours d'eau (la Lesse en amont du pont de la route Eprave-Lessive) pour empêcher l'accès du bétail	CC Lesse	2022	oui	January 22, 2020
DNF - Cantonnement de Rochefort	05. Agriculture - Apports en Nutriments				13Le0001-266	LeEr0480	Faire clôturer le cours d'eau (la Lesse en aval du pont de la route Eprave-Lessive) pour empêcher l'accès du bétail	CC Lesse	2022	non	revu le 22/1/20
DNF - Cantonnement de Rochefort	05. Agriculture - Apports en Nutriments				13Le0001-267	LeEr0478	Faire clôturer le cours d'eau (la Lesse en aval du 2ème pont de la route Eprave-Lessive) pour empêcher l'accès du bétail	CC Lesse	2022	non	revu le 22/1/20 : acces
DNF - Cantonnement de Rochefort	05. Agriculture - Apports en Nutriments				13Le0001-268	LeEr0477	Faire clôturer le cours d'eau (la Lesse entre Lessive et Villers-sur-Lesse) pour empêcher l'accès du bétail	CC Lesse	2022	oui	revu 22/1/20 : résolu
DNF - Cantonnement de Rochefort	05. Agriculture - Apports en Nutriments				13Le0001-269	LeEr0439	Faire clôturer le cours d'eau (la Lesse à Villers-sur-Lesse en amont de la rue des platanes-N918) pour empêcher l'accès du bétail	CC Lesse	2022	non	November 10, 2020
DNF - Cantonnement de Rochefort	05. Agriculture - Apports en Nutriments				13Le0001-270	LeEr0407	Faire clôturer le cours d'eau (la Lesse à Villers-sur-Lesse en aval de la rue des platanes-N918) pour empêcher l'accès du bétail	CC Lesse	2022	non	
DNF - Cantonnement de Rochefort	05. Agriculture - Apports en Nutriments				13Le0001-271	LeEr0440	Faire clôturer le cours d'eau (la Lesse à Villers-sur-Lesse entre le ravel et la ferme de Naron) pour empêcher l'accès du bétail	CC Lesse	2022	non	
DNF - Cantonnement de Rochefort	05. Agriculture - Apports en Nutriments				13Le0001-334	LeEr1339	Faire clôturer le cours d'eau (berge gauche) (Le Rau de Reux en amont des étangs le long de la rue Le Claviat) pour empêcher l'accès du bétail	CC Lesse	2022	non	revu le 2/6/20 : accès
DNF - Cantonnement de Rochefort	05. Agriculture - Apports en Nutriments				13Le0001-335	LeEr1337	Faire clôturer le cours d'eau (Le Rau de Reux en amont de la N982 à Conjoux) pour empêcher l'accès du bétail	CC Lesse	2022	non	revu le 2/6/20 :accès
DNF - Cantonnement de Rochefort	05. Agriculture - Apports en Nutriments				13Le0001-337	LeEr1334	Faire clôturer le cours d'eau (Le Rau de Conjoux à Conjoux, entre son passage sous les routes rue de la Chapelle et route de conjoux) pour empêcher l'accès du bétail	CC Lesse	2022	non	revu le 2/6/20 : accès
DNF - Cantonnement de Rochefort	05. Agriculture - Apports en Nutriments				13Le0001-338	LeEr1313	Faire clôturer le cours d'eau (Le Rau de Conjoux en aval de son passage sous l'E411) pour empêcher l'accès du bétail	CC Lesse	2022	en cours	revu le 2/6/20 : pas prob : voir avec dnf?
DNF - Cantonnement de Rochefort	05. Agriculture - Apports en Nutriments				20Le0133-10	LeEr0488	Faire clôturer le ruisseau anonyme juste en aval de l'Etang des frères Mathieu, affluent du Biran, à Rochefort, afin d'empêcher l'accès du bétail au cours d'eau (parcelle cadastrale ROCHEFORT 1 DIV/ROCHEFORT/B0360C)		2022	oui	revu le 2/3/20 : prairie de fauche depuis qq années
DNF - Cantonnement de Rochefort	05. Agriculture - Apports en Nutriments				20Le0133-11	LeEr0497	Vérifier l'affectation de la prairie traversée par le ruisseau anonyme longeant la N949, affluent du Biran, à Rochefort, le cas échéant faire clôturer le cours d'eau afin d'empêcher l'accès du bétail au cours d'eau (parcelle cadastrale ROCHEFORT 1 DIV/ROC		2022	oui	19/5/20 : prairie remplacée par culture
DNF - Cantonnement de Rochefort	05. Agriculture - Apports en Nutriments				20Le0133-12	LeEr0568	Faire clôturer le ruisseau d'Aulne en non classé, affluent du Rau d'Aulne en 2ème catégorie, afin d'empêcher l'accès du bétail au cours d'eau		2022	non	

DNF - Cantonnement de Rochefort	05. Agriculture - Apports en Nutriments				20Le0133-5	LeEr0389	Faire clôturer le ruisseau d'Aulne afin d'empêcher l'accès du bétail au cours d'eau (parcelle cadastrale ROCHEFORT 9 DIV/VILLERS-SUR-LESSE/C0386 A)		2022	non	
DNF - Cantonnement de Rochefort	05. Agriculture - Apports en Nutriments				20Le0133-6	LeEr0408	Faire réaménager l'accès aménagé en berge droite du ruisseau anonyme, affluent du Ry d'Ave à Auffe, afin d'empêcher l'accès du bétail au cours d'eau (parcelle cadastrale ROCHEFORT 7 DIV/AVE-ET-AUFFE/B0669B)		2022	non	
DNF - Cantonnement de Rochefort	05. Agriculture - Apports en Nutriments				20Le0133-7	LeEr0413	Faire réaménager l'accès aménagé au source du ruisseau de la Planche, longeant la rue de la fontaine Saint-Martin à Han-sur-Lesse, afin d'empêcher l'accès du bétail au cours d'eau (parcelle cadastrale ROCHEFORT 4 DIV/Han-sur-Lesse/A0166E)		2022	non	revu 11/6/20 : accès
DNF - Cantonnement de Rochefort	05. Agriculture - Apports en Nutriments				20Le0133-8	LeEr0433	Vérifier l'affectation de la prairie (bétail ou prairie de fauche) aux sources du ruisseau de Namorimont à Mont-Gauthier et le cas échéant faire clôturer la source (parcelle cadastrale ROCHEFORT 10 DIV/MONT-GAUTHIER/A0674E)		2022	non	
DNF - Cantonnement de Rochefort	05. Agriculture - Apports en Nutriments				20Le0133-9	LeEr0476	Faire clôturer le ruisseau anonyme, affluent de la Lesse, à Villers-sur-Lesse, afin d'empêcher l'accès du bétail au cours d'eau (parcelle cadastrale ROCHEFORT 9 DIV/VILLERS-SUR-LESSE/B0988A)		2022	non	
DNF - Cantonnement de Rochefort	06. Pesticides				17Le0207	LeAu0148	Rappeler au riverain l'interdiction et le danger de pulvériser le long de la Lesse juste en amont du barrage à Lessive		2022	non	revu le 22/1/20 : refaire autre saison
DNF - Cantonnement de Rochefort	06. Pesticides				17Le0208	LeAu0149	Rappeler au riverain l'interdiction et le danger de pulvériser le long de la Lesse à Han-sur-Lesse juste en aval de la confluence de la Lesse avec son bras artificiel		2022	non	
DNF - Cantonnement de Rochefort	06. Pesticides				20Le0154	LeAu0242	Faire respecter la distance réglementaire de pulvérisation de pesticides sous des clôtures à gibier de part et d'autre du ruisseau de Namorimont à Mont-Gauthier		2022	non	
DNF - Cantonnement de Rochefort			05. Habitats et espèces sensibles	05.2. Protection d'espèces sensibles	20Le0017		Intégrer des niches pour les chiroptères et pour les cincles plongeurs sur les ouvrages d'art là où c'est pertinent	Rochefort, Ciney, CC Lesse, DCENN	2022	non	pas en 2020
DNF - Cantonnement de Saint-Hubert	05. Agriculture - Apports en Nutriments				13Le0001-290	LeEr1403	Faire clôturer le cours d'eau (Le ruisseau de Chermont, à 250m en aval de son passage sous la N849 à Saint-Hubert) pour empêcher l'accès du bétail	CC Lesse	2022	non	
DNF - Cantonnement de Saint-Hubert	05. Agriculture - Apports en Nutriments				13Le0001-291	LeEr1424	Faire clôturer le cours d'eau (Le ruisseau de Chermont, juste en aval de son passage sous la N803 à Saint-Hubert) pour empêcher l'accès du bétail	CC Lesse	2022	non	
DNF - Cantonnement de Saint-Hubert	05. Agriculture - Apports en Nutriments				13Le0001-293	LeEr1398	Faire clôturer le cours d'eau (Le ruisseau de Nareday, le long de la route de Poix à Saint-Hubert) pour empêcher l'accès du bétail	CC Lesse	2022	non	
DNF - Cantonnement de Saint-Hubert	05. Agriculture - Apports en Nutriments				13Le0001-295	LeEr1453	Faire clôturer le cours d'eau (Le ruisseau de Leupont, en amont de son passage sous la route d'Hatrival à 200m d'un point de pompage au lieu-dit Font du Petit Macon) pour empêcher l'accès du bétail	CC Lesse	2022	non	
DNF - Cantonnement de Saint-Hubert	05. Agriculture - Apports en Nutriments				13Le0001-296	LeEr1450	Faire clôturer le cours d'eau (Le ruisseau de Leupont, en amont de son passage sous la route d'Hatrival à 250m d'un point de pompage au lieu-dit Font du Petit Macon) pour empêcher l'accès du bétail	CC Lesse	2022	non	
DNF - Cantonnement de Saint-Hubert	05. Agriculture - Apports en Nutriments				13Le0001-297	LeEr1451	Faire clôturer le cours d'eau (Le ruisseau de Leupont, juste en aval de son passage sous la route d'Hatrival) pour empêcher l'accès du bétail	CC Lesse	2022	non	
DNF - Cantonnement de Saint-Hubert	05. Agriculture - Apports en Nutriments				13Le0001-298	LeEr1452	Faire clôturer le cours d'eau (Le ruisseau de Leupont, au Moulin d'en Haut) pour empêcher l'accès du bétail	CC Lesse	2022	oui	
DNF - Cantonnement de Saint-Hubert	05. Agriculture - Apports en Nutriments				17Le0257-1	LeEr36	Faire clôturer le Leupont (en amont du captage du Petit Maçon) pour empêcher l'accès du bétail (aux environs de la parcelle A1367b)	CC Lesse	2022	non	
DNF - Cantonnement de Saint-Hubert	05. Agriculture - Apports en Nutriments				20Le0133-13	LeEr1412	Faire clôturer le ruisseau anonyme non classé, affluent du Linson, afin d'empêcher l'accès du bétail au cours d'eau dans le "Champ Sainte Marguerite" (parcelle cadastrale SAINT-HUBERT 3 DIV/AWENNE/A1009A)		2022	oui	Inventaire du 15/11/2020 = résolu. Une clôture empêche l'accès au cours d'eau
DNF - Cantonnement de Saint-Hubert	05. Agriculture - Apports en Nutriments				20Le0133-14	LeEr1414	Faire clôturer le ruisseau anonyme non classé, affluent de la Masblette, afin d'empêcher l'accès du bétail au cours d'eau (parcelle cadastrale SAINT-HUBERT 3 DIV/AWENNE/A2019A)		chaque année	oui	
DNF - Cantonnement de Saint-Hubert			05. Habitats et espèces sensibles	05.2. Protection d'espèces sensibles	20Le0018		Intégrer des niches pour les chiroptères et pour les cincles plongeurs sur les ouvrages d'art là où c'est pertinent	Saint-Hubert, Tellin, Libramont-Chevigny, CC Lesse,	2022	non	pas en 2020
DNF - Cantonnement de Saint-Hubert			05. Habitats et espèces sensibles	05.4. Résineux proches des berges	13Le0002-40	LeEr0354	Faire respecter la distance réglementaire des plantations de résineux (semis naturels) en bordure du ruisseau de Baichamps	Libramont-Chevigny	2022	non	
DNF - Cantonnement de Saint-Hubert			05. Habitats et espèces sensibles	05.4. Résineux proches des berges	13Le0002-52	LeEr1520	Faire respecter la distance réglementaire des plantations de résineux en bordure du ruisseau non classé (ORI 233422) au lieu-dit le Bèyôlî en zone Natura 2000 (BE34029)	Saint-Hubert	2022	non	
Euro Space Center			05. Habitats et espèces sensibles	05.3. Zones humides	10Le0939		Veiller à la sauvegarde du milieu naturel proche des installations de l'Eurospacecenter, en particulier l'ancienne carrière de kaolin, le ruisseau de Marsault, la tourbière de la « Fange Mariette » …	DNF - Cantonnement de Libin	chaque année	non	
Euro Space Center			08. Information et sensibilisation		10Le0941		Organiser le stage « objectif Terre -Earth Camp» dans un but de sensibilisation à la protection de l'environnement		chaque année	non	pas de stage, année 2020 covid19 + travaux de l'EuroSpace Center
Fédération Halieutique et Piscicole du Sous-Bassin de la Lesse			05. Habitats et espèces sensibles	05.2. Protection d'espèces sensibles	20Le0141		Suivi des caches à poissons placées dans la Lomme le long de la rue de Dewoin		chaque année	non	
Fédération Halieutique et Piscicole du Sous-Bassin de la Lesse			05. Habitats et espèces sensibles	05.2. Protection d'espèces sensibles	20Le0142		Etudier les possibilités de lever l'obstacle sur le ruisseau de la Prairie, affluent de la Lesse au lieu-dit Les Demoiselles à Villance (Libin), afin d'en refaire un cours d'eau frayère. (obstacle engendré par la prise d'eau pour la production hydroélectr	DNF, service de la pêche, SPT_Lux	2022	oui	23/06/2020 : Réunion pour ouvrage LeOu0391 sur Rau de la Prairie avec province DNF-Peche et société de pêche ; pour relancer l'action
Gal Nov'Ardenne	10. Valoriser les ressources stratégiques en eau				20Le0132		Présenter les résultats/les analyses obtenus dans le cadre de la fiche "Etude des ressources alternatives à l'eau de Distribution" au cours d'évènements divers	CC Lesse	2021	en cours	
Gedinne	05. Agriculture - Apports en Nutriments				13Le0160		Information et sensibilisation des agriculteurs à la protection de l'eau	CC Lesse, Centre de Michamps	chaque année	non	
Gedinne	06. Pesticides				13Le0195		Continuer la mise en place de la gestion différenciée des espaces publics communaux	Adalia 2.0, CC Lesse	2022	non	
Gedinne	06. Pesticides				17Le0010		Informer et sensibiliser le grand public aux dangers des produits phytosanitaires.	Adalia, CC Lesse	2022	non	

Gedinne			01. Invasives	01.2. Espèces végétales	13Le0144		Poursuivre l'information relative à la problématique des plantes invasives et inciter les particuliers à gérer la Balsamine de l'Himalaya et la Berce du Caucase, et leur proposer des plantes indigènes de remplacement	CC Lesse	2022	non	
Gedinne			01. Invasives	01.2. Espèces végétales	17Le0048		Maintenir un règlement communal en vue d'endiguer le développement de certaines plantes invasives sur la commune.	SPW-DGO3-DEMNA-CIEI, CC Lesse	2022	non	
Gedinne			02. Déchets	02.1. Verts	17Le0003		Sensibiliser la population aux risques de déposer les tontes de pelouses sur les berges des cours d'eau	DNF - Cantonnement de Beauraing, CC Lesse	2022	non	
Gedinne			06. Tourisme, activités sportives et loisirs		13Le0128		Poursuivre la sensibilisation des camps de jeunes au respect des bonnes pratiques environnementales	CC Lesse	chaque année	oui	15 guides donnés
Gedinne			07. Subsides	07.3. Communes	20Le0028		Engagement moral de financer le CR dans le respect de l'Arrêté du Gouvernement wallon du 13 novembre 2008 relatif aux Contrats de rivière		chaque année	oui	
Geopark Famenne-Ardenne Unesco			05. Habitats et espèces sensibles	05.1. Restauration et valorisation d'habitats ou de sources	20Le0155		Valorisation des géosites situés sur le geopark Famenne-Ardenne Unesco via la pose de panneaux descriptifs à destination du grand public (sous réserve d'accord de subsides régionaux)	CC Lesse, CC Ourthe	2022	oui	
GRIMM			02. Déchets		13Le0344		Continuer à participer au nettoyage de printemps et à encadrer des groupes et écoles dans le cadre de "l'opération communes et rivières propres / BeWapp"	Marche-en-Famenne, IDELUX-Eau	chaque année	oui	Nettoyage de la Wamme réalisé avec les Compagnons Bâtisseurs et des jeunes d'"Eté solidaire" le 05/08 et le 19/08
GRIMM			03. Patrimoine	03.2. Bâti	17Le0285	LeOu0867	Réparer la passerelle enjambant le Biran à Humain	Marche-en-Famenne, SPT_Lux, CC Lesse	2022	non	Pas pu avoir lieu cette année, chantier reporté à 2021
GRIMM			03. Patrimoine	03.2. Bâti	20Le0148		Restaurer les abreuvoirs, rue des bacs à Roy		2022	non	
GRIMM			03. Patrimoine	03.2. Bâti	20Le0150		Restauration de la fontaine de Grimbiémont		2022	non	
GRIMM			03. Patrimoine	03.3. Culturel	13Le0064	LePa0075	Etudier les possibilités de la mise en valeur du lavoir sur les berges de la Wamme à Hargimont (rue d'Ambly, juste en aval de sa confluence avec la Hédrée)	Marche-en-Famenne, DCENN, CC Lesse	2022	oui	
GRIMM			04. Ouvrages		20Le0149	LeOu0806	Entretien et consolidation du Hargipont	DCENN_Na	2022	oui	Entretien réalisé avec les CB (ponçage)
GRIMM			05. Habitats et espèces sensibles	05.1. Restauration et valorisation d'habitats ou de sources	20Le0089		Installation de nichoirs et plantation de saules dans le Gerny pour recréer un habitat favorable à la chouette Chevêche		2022	oui	260 nichoirs installés
GRIMM			05. Habitats et espèces sensibles	05.2. Protection d'espèces sensibles	20Le0088		Poursuivre l'opération annuelle de protection des batraciens lors des migrations printanières au lieu-dit La Rochette à Hollogne	Marche-en-Famenne	chaque année	oui	environ 2000 batraciens sauvés (4400 en 2019)
GRIMM			05. Habitats et espèces sensibles	05.2. Protection d'espèces sensibles	20Le0156		Entretenir les mares à batraciens le long du Biran à Humain	CC Lesse, Marche-en-Famenne	2022	non	Pas nécessaire cette année
GTI		19. Autres			20Le0143		Elaboration et suivi du Plan de Gestion des Risques d'inondation pour le district hydrographique de la Meuse, comprenant le sous-bassin hydrographique de la Lesse	CC Lesse	chaque année	en cours	Réunion CTSBH 6 par vidéoconférence, PGRI approbation des projets encodés pour le cycle PGRI 2022-2027
Houyet	01. Assainissement collectif des eaux usées				13Le0008		Dès qu'une nouvelle step est programmée sur la commune, voir avec le CC Lesse l'inventaire des rejets relevés sur la commune pour vérifier le bon raccordement de tous. En attendant, tenter de trouver des solutions pour diminuer l'impact des rejets.	CC Lesse	chaque année	non	pas de nouvelles STEP programmées
Houyet	02. Assainissement autonome des eaux usées				17Le0030		Sensibiliser la population concernée à l'assainissement autonome.	IDELUX-Eau, INASEP, CC Lesse	2022	non	pas d'article envoyé en 2020, année COVID-19
Houyet	02. Assainissement autonome des eaux usées				20Le0065	LeRe0696	Etre vigilant à la mise aux normes de l'habitation dite "Ferme d'Harroy", qui est à ce jour non équipée d'un système d'épuration autonome		2022	en cours	la commune suit le dossier, la ferme aurait été rachetée
Houyet	05. Agriculture - Apports en Nutriments				13Le0161		Information et sensibilisation des agriculteurs à la protection de l'eau, notamment la problématique des érosions des berges et lits des cours d'eau	CC Lesse, Centre de Michamps	2022	non	pas d'article envoyé en 2020, année COVID-19
Houyet	06. Pesticides				10Le0415		Continuer la mise en place de la gestion différenciée des espaces publics communaux	Adalia 2.0, CC Lesse	2022	oui	
Houyet	06. Pesticides				17Le0011		Informer et sensibiliser le grand public aux dangers des produits phytosanitaires.	Adalia, CC Lesse	2022	non	pas d'article envoyé en 2020, année COVID-19
Houyet	08. Hydromorphologie et préservation des milieux aquatiques				13Le0178		Si possible prévenir la cellule de coordination en cas de travaux sur les cours d'eau de la commune ou sur les voiries communales croisant un cours d'eau	CC Lesse	chaque année	non	pas de travaux signalés
Houyet			01. Invasives	01.2. Espèces végétales	13Le0145		Poursuivre l'information relative à la problématique des plantes invasives et inciter les particuliers à gérer la Balsamine de l'Himalaya et la Berce du Caucase, et leur proposer des plantes indigènes de remplacement	CC Lesse	2022	non	pas d'article envoyé en 2020, année COVID-19
Houyet			01. Invasives	01.2. Espèces végétales	17Le0049		Rédiger / maintenir un règlement communal en vue d'endiguer le développement de certaines plantes invasives sur la commune.	SPW-DGO3-DEMNA-CIEI, CC Lesse	2022	non	
Houyet			02. Déchets	02.1. Verts	13Le0214		Sensibiliser la population aux risques de déposer les tontes de pelouses sur les berges des cours d'eau	DNF - Cantonnement de Dinant, CC Lesse	2022	non	pas d'article envoyé en 2020, année COVID-19
Houyet			02. Déchets	02.2. Autres	17Le0171-1	LeDe0495	Faire retirer les déchets divers à Hubaille en berge droite du ruisseau du Grand Etang et longeant un sentier de balade		2022	non	
Houyet			02. Déchets	02.2. Autres	17Le0171-4	LeDe0243	Faire retirer régulièrement les déchets le long du Ry Pierre juste en amont de son passage sous la rue de Rochefort (N911) à Wanlin		chaque année	non	
Houyet			02. Déchets	02.2. Autres	20Le0066	LeDe0559	Sensibiliser les riverains de la rue grande et dont les jardins bordent le talus menant au canal de la noue de la Lesse à ne pas jeter leur déchet dans le talus		2022	non	année Covid-19
Houyet			03. Patrimoine	03.2. Bâti	17Le0272	LePa0139	Entretenir (ou étudier la réhabilitation dans le respect de ses attributs d'origine) le pont sur la route de Custinne à Payenne (rmq : les parapets sont en épais fer forgé et de modèle néo classique du 19e)		2022	non	année Covid-19
Houyet			03. Patrimoine	03.2. Bâti	20Le0064	LePa0133	Etudier les possibilités de réparer les piliers de la passerelle enjambant le ruisseau des Forges qui longe le sentier de promenade de l'Iwoigne		2022	non	année Covid-19
Houyet			04. Ouvrages		20Le0068	LeOu0945	Réparer, ou faire réparer, le pont en pierre situé Rue du Bleuri à Ciergnon juste au dessus du cours d'eau non classé ayant pour ORI 243381		2022	non	
Houyet			05. Habitats et espèces sensibles	05.3. Zones humides	17Le0172	LeAu0139	Etudier les possibilités de réhabiliter l'ancienne mare à Hubaille (Celles) en berge droite du ruisseau du Grand Etang et longeant un sentier de balade		2022	non	année Covid-19 services communaux en effectifs réduits
Houyet			06. Tourisme, activités sportives et loisirs		13Le0129		Poursuivre la sensibilisation des camps de jeunes au respect des bonnes pratiques environnementales	CC Lesse	chaque année	oui	livret camp de jeunes envoyés en juin 2020

Houyet			07. Subsides	07.3. Communes	20Le0029		Engagement moral de financer le CR dans le respect de l'Arrêté du Gouvernement wallon du 13 novembre 2008 relatif aux Contrats de rivière		chaque année	oui	
Houyet,Beauraing			02. Déchets	02.2. Autres	17Le0171-3	LeDe0245	Faire retirer régulièrement les déchets le long du ruisseau du Trinard juste en amont et en aval de son passage sous la rue de Focant (limite communale entre Beauraing et Houyet		chaque année	oui	BeWapp le 24/09/2020, voir courrier de la Lesse octobre 2020 + bulletin communal décembre 2020
Houyet,Dinant, Lesse Kayaks SA			02. Déchets	02.2. Autres	10Le0403		Trouver une solution durable pour le nettoyage des berges le long de la Lesse en aval de Houyet	DNF - Cantonnement de Dinant, CC Lesse, Fondation Cyrys	2022	en cours	avec la fondation Cyrys. Les river stewards ramassent pendant leur job en juillet-août
IDELUX-Eau	01. Assainissement collectif des eaux usées				17Le0197		Mise en œuvre des programmes d'égouttage et des ouvrages d'assainissement	Communes partenaires, SPGE	chaque année	en cours	
IDELUX-Eau	01. Assainissement collectif des eaux usées				17Le0198		Finalisation de la réalisation du cadastre de l'égouttage par études endoscopiques et levés topographiques	Communes partenaires, SPGE	chaque année	en cours	fin prévue pour fin 2023
IDELUX-Eau	01. Assainissement collectif des eaux usées				17Le0199		Réalisation de divers travaux d'amélioration des stations d'épuration existantes (Dihec), assurer l'entretien régulier des collecteurs, déversoirs d'orage et l'exploitation des stations d'épuration	Communes partenaires, SPGE	chaque année	en cours	
IDELUX-Eau	01. Assainissement collectif des eaux usées				17Le0200		Préservation et développement de la biodiversité sur nos sites d'exploitation et lors de l'étude de nouveaux projets d'assainissement	Communes partenaires	chaque année	en cours	
IDELUX-Eau	01. Assainissement collectif des eaux usées				20Le0137		Accompagner les communes pour l'amélioration du taux de raccordement des habitations en zone d'assainissement collectif		chaque année	non	- aucune convention signée avec les communes présentes sur le sous-bassin de la Lesse - Le registre des raccordements se fait pour chaque nouveau chantier d'égouttage
IDELUX-Eau	01. Assainissement collectif des eaux usées				20Le0138		Solutionner les points noirs prioritaires en zone d'épuration collective équipée d'une STEP ou dont la STEP est en construction.	CC Lesse	chaque année	non	pas de PN à solutionner
IDELUX-Eau	01. Assainissement collectif des eaux usées				20Le0173		Construction du collecteur de Awenne		2022	non	Début des travaux : août 2021
IDELUX-Eau	01. Assainissement collectif des eaux usées				20Le0174		Construction de la station d'épuration de Awenne		2022	non	Début des travaux : début 2022
IDELUX-Eau	01. Assainissement collectif des eaux usées				20Le0175		Egouttage des rues Calozet, Tombois et Souvenir à Awenne		2022	non	Début des travaux : août 2021
IDELUX-Eau	01. Assainissement collectif des eaux usées				20Le0176		Egouttage rue du Pont Berny à Ochamps		2022	oui	action réalisée en 2020
IDELUX-Eau	02. Assainissement autonome des eaux usées				20Le0139		Accompagnement des particuliers en zone d'assainissement autonome dans la GPAA		chaque année	non	- Pas de notification sur la Lesse - on répond aux questions relatives à la GPAA
IDELUX-Eau			08. Information et sensibilisation		17Le0202		Sensibilisation des différents publics cibles (particuliers, agriculteurs, communes, …) à l'impact de leurs comportements sur le fonctionnement des stations d'épuration et à leurs obligations en matière de traitement des eaux usées.	Communes partenaires	chaque année	en cours	- il n'y a pas eu de visite et de séance d'info suite au COVID - un article pour les bulletins communaux est proposé trimestriellement aux communes
IDELUX-Eau			08. Information et sensibilisation		17Le0203		Information et sensibilisation des candidats bâtisseurs et des professionnels de la construction aux problématiques eaux usées - eaux pluviales et aux obligations en matières d'assainissement et d'évacuation	Communes partenaires	chaque année	en cours	une newsletter a été envoyée aux architectes de la province fin juin
IDELUX-Eau			08. Information et sensibilisation		17Le0204		Sensibilisation du public scolaire à nos métiers et aux comportements adéquats à adopter à travers des visites de stations d'épuration, des animations en classes et dans nos stations d'épuration	Communes partenaires	chaque année	non	Nous n'en avons pas encore faite cette année pour votre territoire
IDELUX-Eau			08. Information et sensibilisation		17Le0205		Prise en compte de la gestion des eaux pluviales dans les nouveaux projets afin de limiter les impacts sur nos ouvrages et les cours d'eau	Communes partenaires	chaque année	en cours	Nous remettons des avis sur permis suivant les demandes des architectes, des communes, du SPW,…
IDELUX-Eau			08. Information et sensibilisation		17Le0206		Accompagnement particulier des communes concernées par les modifications de PASH afin d'assurer le respect des nouvelles impositions adéquates	Communes partenaires	chaque année	en cours	Modification du PASH en cours: -rue de Mirwart à Awenne
INASEP	01. Assainissement collectif des eaux usées				20Le0157		Mise en oeuvre des programmes d'égouttage et des ouvrages d'assainissement.		chaque année	oui	
INASEP	01. Assainissement collectif des eaux usées				20Le0158		Poursuite de la réalisation du cadastre de l'égouttage par études endoscopiques et levés topographiques.		chaque année	oui	
INASEP	01. Assainissement collectif des eaux usées				20Le0159		Préparation des plans trienaux : aide à la définition des investissements prioritaires tels que définis par le contrat d'égouttage.		chaque année	oui	
INASEP	01. Assainissement collectif des eaux usées				20Le0160		Réalisation de divers travaux d'amélioration des stations d'épuration existantes, assurer l'entretien régulier des collecteurs, déversoirs d'orage et l'exploitation des stations d'épuration.		chaque année	oui	
INASEP	01. Assainissement collectif des eaux usées				20Le0161		Sensibilisation des Communes et des particuliers à l'impact de leurs comportements sur le fonctionnement des stations d'épuration et à leurs obligations en matière de traitement des eaux usées.		chaque année	oui	
INASEP	02. Assainissement autonome des eaux usées				20Le0162		Apport d'une aide aux Communes et aux particuliers dans la gestion des zones d'assainissement autonome de manière à y assurer un traitement approprié : aide à l'application de la législation en vigueur.		chaque année	oui	
INASEP	02. Assainissement autonome des eaux usées				20Le0163		Réalisation des études de zone dans les zones prioritaires (assainissement autonome).		chaque année	oui	
INASEP	03. Gestion des eaux pluviales				20Le0164		Au cas par cas, étudier l'opportunité d'installer un égouttage séparatif dans le cadre des projets d'égouttage repris au plan triennal.		chaque année	oui	
Libin	01. Assainissement collectif des eaux usées				13Le0069		Dès qu'une nouvelle step est programmée sur la commune de Libin, voir avec le CC Lesse l'inventaire des rejets relevés sur la commune pour vérifier le bon raccordement de tous. En attendant, tenter de trouver des solutions pour diminuer l'impact des rejet	CC Lesse, IDELUX-Eau	chaque année	non	pas de nouvelles STEP prévues sur la commune
Libin	01. Assainissement collectif des eaux usées				17Le0148-1	LeRe0630	Remédier au problème de rejet en berge droite du ruisseau de Libin au niveau du Chemin du Tram à Libin, qui a des impacts sur la prairie en aval	IDELUX-Eau	2022	non	renseignement pris auprès d'Idelux-Eau : DO sous responsabilité communale, inventaire du 4/06/2020 après longue période sèche : fonctionnement semble ok, à nettoyer ? Envoi d'un mail à l'échevin le 19/06/2020
Libin	02. Assainissement autonome des eaux usées				17Le0031		Sensibiliser la population concernée à l'assainissement autonome.	IDELUX-Eau, INASEP, CC Lesse	2022	non	
Libin	05. Agriculture - Apports en Nutriments				13Le0162		Information et sensibilisation des agriculteurs à la protection de l'eau, notamment la problématique des érosions des berges et lits des cours d'eau	CC Lesse, Centre de Michamps	2022	non	pas d'articles envoyés en 2020, année Covid-19
Libin	06. Pesticides				17Le0012		Informer et sensibiliser le grand public aux dangers des produits phytosanitaires.	Adalia, CC Lesse	2022	en cours	les cantonnements DNF sont en cours de prospection en juin (tour des villages pour voir si problème de produits phytosanitaires)

Libin	08. Hydromorphologie et préservation des milieux aquatiques				13Le0179		Si possible prévenir la cellule de coordination en cas de travaux sur les cours d'eau de la commune ou sur les voiries communales croisant un cours d'eau	CC Lesse	chaque année	non	pas de travaux signalés
Libin	08. Hydromorphologie et préservation des milieux aquatiques				20Le0083	LeOu0908	Faire retirer ou réaménager la passerelle effondrée dans le ruisseau de Villance juste en amont de son passage sous la rue des Broux à Villance (parcelle cadastrale : LIBIN 7 DIV/VILLANCE/A1131D) afin d'éviter un obstacle au bon écoulement de l'eau		2022	non	
Libin			01. Invasives	01.2. Espèces végétales	13Le0146		Poursuivre l'information relative à la problématique des plantes invasives et inciter les particuliers à gérer la Balsamine de l'Himalaya et la Berce du Caucase, et leur proposer des plantes indigènes de remplacement	CC Lesse	2022	non	pas d'articles envoyés en 2020, année Covid-19
Libin			02. Déchets	02.1. Verts	13Le0215		Sensibiliser la population aux risques de déposer les tontes de pelouses sur les berges des cours d'eau	DNF - Cantonnement de Libin, CC Lesse	2022	non	pas d'articles envoyés en 2020, année Covid-19
Libin			02. Déchets	02.1. Verts	17Le0146-1	LeDe0536	Sensibiliser les habitants de la voie de la Hez à Ochamps à ne pas déposer leurs tontes de pelouse le long de la Lesse en berge droite	CC Lesse, DNF - Cantonnement de Libin	2022	non	année Covid-19
Libin			02. Déchets	02.1. Verts	17Le0146-2	LeDe0541	Sensibiliser les habitants du lieu-Dit Les Demoiselles à Villance à ne pas déposer leurs tontes de pelouse le long de la berge droite du ruisseau de la prairie	CC Lesse, DNF - Cantonnement de Libin	2022	non	année Covid-19
Libin			02. Déchets	02.1. Verts	20Le0082-1	LeDe0303	Sensibilisation des particuliers aux risques de déposer les tontes de pelouse sur la berge droite du ruisseau dit de la Grande Buse à Wachamps au niveau de son passage sous la rue de Chestelle Wachamp entre Anloy et Ochamps. Parcelle cadastrale 1271E (LIB	DNF - Cantonnement de Libin	2022	non	inventaire en novembre 2020, à surveiller à la bonne saison
Libin			02. Déchets	02.2. Autres	10Le0454	LeDe0309	Surveiller régulièrement les déchets le long du Wezerin entre Transinne et Maissin	CC Lesse	chaque année	oui	fait régulièrement
Libin			03. Patrimoine	03.3. Culturel	10Le0462	LePa0061	Entretien et mise en valeur des lavoirs abreuvoirs et fontaines sur la commune (comme le lavoir à Séchery illustré ci-dessous)	CHTL, Tourisme Haute-Lesse, DGO4, CC Lesse	2022	non	
Libin			04. Ouvrages		17Le0147	LeOu0751	Faire réparer l'ouvrage enjambant le ruisseau de Libin au niveau du Chemin du Tram à Libin		2022	non	
Libin			04. Ouvrages		20Le0080	LeOu0927	Etudier les possibilités de réparer les piliers du voûtements au dessus du ruisseau d'Omois (en 3ème catégorie) au niveau de son passage sous la route qui permet de connecter le rue de Jehonville et la rue d'Anloy à Ochamps		2022	non	inventaire du 23/11/2020 : rien de fait
Libin			04. Ouvrages		20Le0101	LeOu0956	Prévoir un rajeunissement de la végétation sur plus ou moins 5m en berge gauche du ruisseau de Libin juste en amont de son passage sous la ruelle des Messes	SPT_Lux	2022	oui	inventaire du 23-06-2020 : arbres coupés
Libin			04. Ouvrages		20Le0102	LeOu0958	Prévoir un rajeunissement de la végétation sur plus ou moins 5m en berge gauche du ruisseau du moulin de Libin juste en amont de son passage sous la rue Pairibuchy à Libin	SPT_Lux	2022	oui	inventaire du 23-06-2020 : arbres coupés
Libin			04. Ouvrages		20Le0107		Prévoir un rajeunissement de la végétation sur plus ou moins 5m le long du ruisseau du Wezerin juste en amont de son passage sous la rue du Couvent à Transinne	SPT_Lux	2022	non	inventaire du 23-06-2020 : pas de rajeunissement de la végétation effectué
Libin			06. Tourisme, activités sportives et loisirs		13Le0130		Poursuivre la sensibilisation des camps de jeunes au respect des bonnes pratiques environnementales	CC Lesse	chaque année	oui	en 2020 : pas besoin de nouvelles brochures "camps de jeunes" il en reste des années passées
Libin			07. Subsides	07.3. Communes	20Le0030		Engagement moral de financer le CR dans le respect de l'Arrêté du Gouvernement wallon du 13 novembre 2008 relatif aux Contrats de rivière		chaque année	oui	
Libin			09. Autres	09.1. Autres	13Le0236		Etudier les possibilités d'améliorer la qualité de l'eau au lieu-dit "la plage de Lesse"	CC Lesse	2022	non	l'échevin réfléchit à un lagunage, la commune a racheté des terrains
Libin,CHTL			03. Patrimoine	03.2. Bâti	10Le0726	LePa0099	Restauration du lavoir-fontaine (et du site) du Ruisseau de Chemont (Anloy)		2022	en cours	
Libramont-Chevigny	02. Assainissement autonome des eaux usées				17Le0032		Sensibiliser la population concernée à l'assainissement autonome.	IDELUX-Eau, INASEP, CC Lesse	2022	non	pas d'article envoyé en 2020, année Covid-19
Libramont-Chevigny	05. Agriculture - Apports en Nutriments				13Le0163		Information et sensibilisation des agriculteurs à la protection de l'eau	CC Lesse, Centre de Michamps	2022	non	pas d'article envoyé en 2020, année Covid-19
Libramont-Chevigny	05. Agriculture - Apports en Nutriments				20Le0134		Aide et avis techniques aux agriculteurs pour la clôture des berges des cours d'eau	CC Lesse, CC Semois-Chiers, CC Ourthe	chaque année	en cours	réunion le 6 février 2020 avec Commune, autre CR et Life-BNIP pour voir ce qu'il est possible de faire
Libramont-Chevigny	06. Pesticides				17Le0013		Informer et sensibiliser le grand public aux dangers des produits phytosanitaires.	Adalia, CC Lesse	2022	non	pas d'article envoyé en 2020, année Covid-19
Libramont-Chevigny	07. Pollutions historiques et accidentelles				10Le0468	LeRe0105	Surveiller le problème de rejet dans le ruisseau des Gouttes dû à une entreprise à Recogne	CC Lesse	chaque année	oui	surveillance continue
Libramont-Chevigny	08. Hydromorphologie et préservation des milieux aquatiques				13Le0180		Si possible prévenir la cellule de coordination en cas de travaux sur les cours d'eau de la commune ou sur les voiries communales croisant un cours d'eau	CC Lesse	chaque année	non	pas de travaux signalés
Libramont-Chevigny			01. Invasives	01.2. Espèces végétales	13Le0147		Poursuivre l'information relative à la problématique des plantes invasives et inciter les particuliers à gérer la Balsamine de l'Himalaya et la Berce du Caucase, et leur proposer des plantes indigènes de remplacement	CC Lesse	2022	non	pas d'article envoyé en 2020, année Covid-19
Libramont-Chevigny			02. Déchets	02.1. Verts	13Le0024-3	LeDe0456	Demander à la commune d'envoyer le courrier "type" aux propriétaires des déchets, principalement déchets verts, le long du Serpont, derrière l'entreprise Jardilux		2022	non	inventaire le 16 juin 2020 : présence de déchets derrière l'habitation, CCLesse doit recontacter la commune
Libramont-Chevigny			02. Déchets	02.1. Verts	13Le0216		Sensibiliser la population aux risques de déposer les tontes de pelouses sur les berges des cours d'eau	DNF - Cantonnement de Saint-Hubert, CC Lesse	2022	non	pas d'article envoyé en 2020, année Covid-19
Libramont-Chevigny			02. Déchets	02.2. Autres	13Le0024-2	LeDe0077	Faire retirer régulièrement les déchets sur le Serpont qui se trouvent juste en aval de l'entreprise Charlier		chaque année	oui	fait régulièrement
Libramont-Chevigny			06. Tourisme, activités sportives et loisirs		13Le0131		Poursuivre la sensibilisation des camps de jeunes au respect des bonnes pratiques environnementales	CC Lesse	chaque année	oui	livret "camps de jeunes" déposés le 16/06/2020
Libramont-Chevigny			07. Subsides	07.3. Communes	20Le0031		Engagement moral de financer le CR dans le respect de l'Arrêté du Gouvernement wallon du 13 novembre 2008 relatif aux Contrats de rivière		chaque année	oui	
Libramont-Chevigny			09. Autres		10Le0472		Poursuivre les procédures de délimitation de zones de prévention autour des captages pour la distribution publique.	SPW/DGARNE/DEE/DESo, SPGE	2022	oui	
Marche-en-Famenne	01. Assainissement collectif des eaux usées				10Le0480	LeRe0394	Etudier les possiblités d'améliorer ou de résoudre le problème du rejet dans la Wamme de On à Hargimont	IDELUX-Eau, CC Lesse	2022	non	

Marche-en-Famenne	01. Assainissement collectif des eaux usées				10Le0481	LeRe0395	Etudier les possiblités d'améliorer ou de résoudre le problème du rejet dans la Wamme à On (tout près du collecteur amenant à la STEP)	IDELUX-Eau, CC Lesse	2022	non	
Marche-en-Famenne	01. Assainissement collectif des eaux usées				13Le0055-1	LeRe0584	Vérifier la conformité d'un rejet d'une habitation à Aye (Rue Devant le Bois, 59), dans le fossé qui rejoint les sources du rau du Pont dol Vau, située en zone d'assainissement collectif		2022	non	
Marche-en-Famenne	02. Assainissement autonome des eaux usées				13Le0056-1	LeRe0583	Etudier les possibilités de raccordement d'une habitation à Aye en assainissement autonome mais à proximité de la station d'épuration (n°72 rue de Serinchamps) qui rejette directement dans le Biran	IDELUX-Eau	2022	non	
Marche-en-Famenne	02. Assainissement autonome des eaux usées				17Le0033		Sensibiliser la population concernée à l'assainissement autonome.	IDELUX-Eau, INASEP, CC Lesse	2022	non	
Marche-en-Famenne	05. Agriculture - Apports en Nutriments				13Le0164		Information et sensibilisation des agriculteurs à la protection de l'eau	CC Lesse, Centre de Michamps	2022	non	
Marche-en-Famenne	06. Pesticides				10Le0484		Continuer la mise en place de la gestion différenciée des espaces publics communaux (réalisation d'un cadastre des zones à gérer)	Adalia 2.0, CC Lesse	2022	oui	Voir dossier "zéro phyto, changement de déco" paru dans le bulletin communal 123 du 1er trimestre 2020
Marche-en-Famenne	06. Pesticides				17Le0014		Informer et sensibiliser le grand public aux dangers des produits phytosanitaires.	Adalia 2.0, CC Lesse	2022	oui	Voir bulletin communal 123 du 1er trimestre 2020 et son dossier spécial "zéro phyto, changement de déco"
Marche-en-Famenne	08. Hydromorphologie et préservation des milieux aquatiques				13Le0181		Si possible prévenir la cellule de coordination en cas de travaux sur les cours d'eau de la commune ou sur les voiries communales croisant un cours d'eau	CC Lesse	chaque année	non	
Marche-en-Famenne	08. Hydromorphologie et préservation des milieux aquatiques				17Le0129	LeOu0819	Veiller à l'entretien du voûtement enjambant le ruisseau d'Entre Deux Falleux à Humain (rue de Borzileux), régulièrement obstrué par des embâcles naturelles		chaque année	non	
Marche-en-Famenne	08. Hydromorphologie et préservation des milieux aquatiques				20Le0087	LeEr1856	Etudier les possibilités de remettre dans son lit naturel le ruisseau d'Entre Deux Falleux à Humain, juste en aval de son passage sous la rue de Humain (promenade N°13) tout en respectant la ripisylve	SPT_Lux, DNF - Cantonnement de Marche-en-Famenne	2022	non	Était prévu pour chantier CB été 2020 mais reporté pour cause de COVID-19
Marche-en-Famenne			01. Invasives	01.2. Espèces végétales	13Le0148		Poursuivre l'information relative à la problématique des plantes invasives et inciter les particuliers à gérer la Balsamine de l'Himalaya et la Berce du Caucase, et leur proposer des plantes indigènes de remplacement	CC Lesse	2022	oui	Gestion avec CB le 05/08/2020 du Marengo jusqu'aux prés de la Wamme
Marche-en-Famenne			06. Tourisme, activités sportives et loisirs		13Le0132		Poursuivre la sensibilisation des camps de jeunes au respect des bonnes pratiques environnementales	CC Lesse	chaque année	oui	
Marche-en-Famenne			07. Subsides	07.3. Communes	20Le0032		Engagement moral de financer le CR dans le respect de l'Arrêté du Gouvernement wallon du 13 novembre 2008 relatif aux Contrats de rivière		chaque année	oui	
Nassogne	01. Assainissement collectif des eaux usées				13Le0052		Dès qu'une nouvelle step est programmée sur la commune, voir avec le CC Lesse l'inventaire des rejets relevés sur la commune pour vérifier le bon raccordement de tous. En attendant, tenter de trouver des solutions pour diminuer l'impact des rejets.		chaque année	non	
Nassogne	02. Assainissement autonome des eaux usées				17Le0034		Sensibiliser la population concernée à l'assainissement autonome.	IDELUX-Eau, INASEP, CC Lesse	2022	non	
Nassogne	05. Agriculture - Apports en Nutriments				13Le0165		Information et sensibilisation des agriculteurs à la protection de l'eau	CC Lesse, Centre de Michamps	2022	non	
Nassogne	06. Pesticides				17Le0015		Informer et sensibiliser le grand public aux dangers des produits phytosanitaires.	Adalia, CC Lesse	2022	non	
Nassogne	08. Hydromorphologie et préservation des milieux aquatiques				13Le0182		Si possible prévenir la cellule de coordination en cas de travaux sur les cours d'eau de la commune ou sur les voiries communales croisant un cours d'eau	CC Lesse	chaque année	oui	
Nassogne			01. Invasives	01.2. Espèces végétales	13Le0149		Poursuivre l'information relative à la problématique des plantes invasives; inciter les particuliers à gérer la Balsamine de l'Himalaya et leur proposer des plantes indigènes de remplacement et nous tenir informés de la présence de Berce du Caucasse	CC Lesse	2022	non	
Nassogne			03. Patrimoine	03.2. Bâti	20Le0085	LePa0145	Mise en valeur du bac (trop plein du réservoir de Mormont)		2022	non	
Nassogne			04. Ouvrages		13Le0088	LeOu0361	Vérifier régulièrement et si nécessaire, nettoyer l'entrée des tuyaux (passage du Bonnier sous voirie et sous menuiserie le long de la Grand'Rue à Bande)		chaque année	oui	
Nassogne			07. Subsides	07.3. Communes	20Le0033		Engagement moral de financer le CR dans le respect de l'Arrêté du Gouvernement wallon du 13 novembre 2008 relatif aux Contrats de rivière		chaque année	oui	
Nassogne,DNF - Cantonnement de Nassogne			06. Tourisme, activités sportives et loisirs		13Le0133		Poursuivre la sensibilisation des camps de jeunes au respect des bonnes pratiques environnementales		chaque année	oui	
Nassogne,SPT_Lux	08. Hydromorphologie et préservation des milieux aquatiques				17Le0302	LeEr1855	Stabilisation de la berge sous une antenne GSM le long du ruisseau de Bagneux (Grune, Nassogne)		2020	oui	voir courrier de la Lesse de décembre 2020
Nassogne-PCDN,CC Lesse			05. Habitats et espèces sensibles	05.2. Protection d'espèces sensibles	20Le0076		Recenser lors de l'inventaire les habitats susceptibles d'accueillir le triton crêté sur la commune de Nassogne	Nassogne, DNF - Cantonnement de Nassogne	chaque année	non	
Paliseul	01. Assainissement collectif des eaux usées				13Le0081		Dès qu'une nouvelle step est programmée sur la commune, voir avec le CC Lesse l'inventaire des rejets relevés sur la commune pour vérifier le bon raccordement de tous. En attendant, tenter de trouver des solutions pour diminuer l'impact des rejets.	CC Lesse	chaque année	non	pas de nouvelles STEP prévues sur la commune
Paliseul	02. Assainissement autonome des eaux usées				17Le0035		Sensibiliser la population concernée à l'assainissement autonome.	IDELUX-Eau, INASEP, CC Lesse	2022	non	pas d'articles envoyés en 2020, année Covid-19
Paliseul	02. Assainissement autonome des eaux usées				20Le0090	LeRe0697	Surveiller que le SEI (Système d'Epuration Individuelle) de l'habitation (parcelle cadastrale PALISEUL 1 DIV/PALISEUL/A0397M) à la Tannerie à Paliseul soit entretenu régulièrement pour assurer son bon fonctionnement		2022	non	
Paliseul	05. Agriculture - Apports en Nutriments				13Le0097		Information et sensibilisation des agriculteurs à la protection de l'eau	CC Lesse, CC Semois-Chiers, Centre de Michamps	2022	non	pas d'articles envoyés à ce sujet en 2020, année covid-19
Paliseul	06. Pesticides				13Le0201		Continuer la mise en place de la gestion différenciée des espaces publics communaux	Adalia 2.0, CC Lesse, CC Semois-Chiers, DNF - Cantonnement de Bouillon	2022	oui	

Paliseul	06. Pesticides				17Le0016		Informer et sensibiliser le grand public aux dangers des produits phytosanitaires.	Adalia, CC Lesse	2022	oui	action réalisée par le DNF-cantonnement de Bouillon : visite de tous les villages pour déceler l'utilisation de produits phytosanitaires et envoi d'un courrier le cas échéant
Paliseul	08. Hydromorphologie et préservation des milieux aquatiques				10Le0537	LeOu0011	Réparer le pont sur le ruisseau de Framont sous une voirie communale (chemin)	SPT_Lux - cours d'eau	2022	non	pas de travaux effectués
Paliseul	08. Hydromorphologie et préservation des milieux aquatiques				13Le0183		Si possible prévenir la cellule de coordination en cas de travaux sur les cours d'eau de la commune ou sur les voiries communales croisant un cours d'eau	CC Lesse	chaque année	non	pas de travaux signalés
Paliseul			01. Invasives	01.2. Espèces végétales	13Le0100		Poursuivre l'information relative à la problématique des plantes invasives et inciter les particuliers à gérer la Balsamine de l'Himalaya et la Berce du Caucasse, et leur proposer des plantes indigènes de remplacement	CC Lesse, CC Semois-Chiers	2022	non	pas d'articles envoyés à ce sujet en 2020, année covid-19
Paliseul			02. Déchets	02.1. Verts	13Le0219		Sensibiliser la population aux risques de déposer les tontes de pelouses sur les berges des cours d'eau	CC Lesse, DNF - Cantonnement de Bouillon	2022	non	pas d'articles envoyés à ce sujet en 2020, année covid-19
Paliseul			02. Déchets	02.2. Autres	13Le0013-2	LeDe0001	Retirer régulièrement les déchets le long du Rau des Tchenes près de la STEP de Maissin (au pied du talus de N808)		chaque année	oui	fait chaque année
Paliseul			02. Déchets	02.2. Autres	17Le0138-3	LeDe0545	Retirer régulièrement les déchets en berge gauche du ruisseau de Framont au niveau du chemin de la rue du Brou		chaque année	non	inventaire du 23-06-2020 : encore des déchets, il y en a même des nouveaux
Paliseul			06. Tourisme, activités sportives et loisirs		13Le0103		Poursuivre la sensibilisation des camps de jeunes au respect des bonnes pratiques environnementales	CC Lesse, CC Semois-Chiers	chaque année	oui	dépôt de livret "camps de jeunes" à la commune le 23 juin 2020
Paliseul			07. Subsides	07.3. Communes	20Le0034		Engagement moral de financer le CR dans le respect de l'Arrêté du Gouvernement wallon du 13 novembre 2008 relatif aux Contrats de rivière		chaque année	oui	
Parc Naturel Ardenne Méridionale			09. Autres		20Le0153		Recherche de synergies entre le Parc Naturel Ardenne Méridionale et les Contrats de Rivière	CC Lesse, CC Semois-Chiers, CC Haute-Meuse	2022	en cours	le CRLesse et le parc ardenne méridionale vont travailler ensemble dans le cadre de la pose de nichoirs à cincle plongeur
PCDR - Paliseul			03. Patrimoine	03.2. Bâti	17Le0135	LePa0129	Restaurer et remettre en fonction la fontaine à Frêne (chemin du Jardinet)		2022	en cours	la commune a demandé un avenant à la convention (augmentation du budget et dépassement du délai) => en attente de la confirmation de la Ministre
PCDR - Paliseul			03. Patrimoine	03.2. Bâti	17Le0136	LeCa0004	Restaurer et remettre en fonction la fontaine à Framont (rue de la Dîme)		2022	en cours	la commune a demandé un avenant à la convention (augmentation du budget et dépassement du délai) => en attente de la confirmation de la Ministre
PCDR - Paliseul			03. Patrimoine	03.2. Bâti	17Le0151	LePa0109	Restaurer et remettre en fonction la fontaine à Carlsbourg (rue Champs-Javaux)		2022	en cours	la commune a demandé un avenant à la convention (augmentation du budget et dépassement du délai) => en attente de la confirmation de la Ministre
PCDR - Paliseul			03. Patrimoine	03.2. Bâti	17Le0152	LePa0001	Restaurer et remettre en fonction la fontaine à Maissin (rue du Bois d'Haumont)		2022	en cours	la commune a demandé un avenant à la convention (augmentation du budget et dépassement du délai) => en attente de la confirmation de la Ministre
Protect'Eau	05. Agriculture - Apports en Nutriments				17Le0223		Encadrement des agriculteurs dans le cadre de la mise en œuvre du "Programme de Gestion Durable de l'Azote en agriculture" (PGDA)		chaque année	oui	
Protect'Eau	05. Agriculture - Apports en Nutriments				17Le0224		Mise à disposition de brochures sur les thèmes développés par Protect'Eau en lien avec l'eau, le nitrate et les produits phytopharmaceutiques		chaque année	oui	
Protect'Eau	06. Pesticides				20Le0060		Encadrement des agriculteurs et autres utilisateurs professionnels de produits phytopharmaceutiques pour la mise en oeuvre des mesures de réduction des pollutions ponctuelles et diffuses de l'eau par les produits phytopharmaceutiques		chaque année	oui	
Rendeux	02. Assainissement autonome des eaux usées				17Le0036		Sensibiliser la population concernée à l'assainissement autonome.	IDELUX-Eau, INASEP, CC Lesse	2022	non	
Rendeux	05. Agriculture - Apports en Nutriments				13Le0166		Information et sensibilisation des agriculteurs à la protection de l'eau	CC Lesse, Centre de Michamps	2022	non	
Rendeux	06. Pesticides				10Le0545		Continuer la mise en place de la gestion différenciée des espaces publics communaux	Adalia 2.0	2022	oui	
Rendeux	06. Pesticides				17Le0017		Informer et sensibiliser le grand public aux dangers des produits phytosanitaires.	Adalia, CC Lesse	2022	oui	Article paru dans BULLETIN COMMUNAL de mars 2020 (réalisé avec le PCDN)
Rendeux			01. Invasives	01.2. Espèces végétales	13Le0150		Poursuivre l'information relative à la problématique des plantes invasives et inciter les particuliers à gérer la Balsamine de l'Himalaya et la Berce du Caucase, et leur proposer des plantes indigènes de remplacement	CC Lesse	2022	non	
Rendeux			06. Tourisme, activités sportives et loisirs		13Le0134		Poursuivre la sensibilisation des camps de jeunes au respect des bonnes pratiques environnementales	CC Lesse	chaque année	oui	
Rendeux			07. Subsides	07.3. Communes	20Le0035		Engagement moral de financer le CR dans le respect de l'Arrêté du Gouvernement wallon du 13 novembre 2008 relatif aux Contrats de rivière		chaque année	oui	
Rochefort	01. Assainissement collectif des eaux usées				10Le0548	LeRe0108	Veiller au bon fonctionnement de la station de relevage, dans la rue des grottes à Han-sur-Lesse (quartier du Mwé Tchin), vers la station d'épuration	INASEP	2022	oui	trévaux réalisés fin 2020
Rochefort	01. Assainissement collectif des eaux usées				10Le0551	LeRe0665	Veiller à résoudre les problèmes de rejets dans le Biran à Rochefort dans la rue de Ciney (N949)		2022	non	revu le 4-3-20 : pas d'indice de pollution.
Rochefort	01. Assainissement collectif des eaux usées				20Le0125	LeRe0675	Veiller à résoudre le problème du rejet (rejet d'une habitation secondaire) dans la Lesse à Belvaux (Rochefort) en amont de l'ancienne zone de Baignade de Belvaux		2022	non	
Rochefort	02. Assainissement autonome des eaux usées				17Le0037		Sensibiliser la population concernée à l'assainissement autonome.	IDELUX-Eau, INASEP, CC Lesse	2022	non	proposer article pour prochain bc
Rochefort	05. Agriculture - Apports en Nutriments				13Le0167		Information et sensibilisation des agriculteurs à la protection de l'eau	CC Lesse, Centre de Michamps	2022	non	
Rochefort	06. Pesticides				10Le0569		Continuer la mise en place de la gestion différenciée des espaces publics communaux	Adalia 2.0, CC Lesse	2022	en cours	

Rochefort	06. Pesticides				17Le0018		Informer et sensibiliser le grand public aux dangers des produits phytosanitaires.	Adalia 2.0, CC Lesse	2022	non	pas de stand car covid19
Rochefort	08. Hydromorphologie et préservation des milieux aquatiques				13Le0185		Si possible prévenir la cellule de coordination en cas de travaux sur les cours d'eau de la commune ou sur les voiries communales croisant un cours d'eau	CC Lesse	chaque année	oui	
Rochefort	08. Hydromorphologie et préservation des milieux aquatiques				17Le0153	LeOu0126	Entretenir régulièrement l'entrée du voûtement sur le ruisseau de la Planche à Han-sur-Lesse		chaque année	oui	suivi chaque année + par crlesse
Rochefort			01. Invasives	01.2. Espèces végétales	13Le0151		Poursuivre l'information relative à la problématique des plantes invasives et inciter les particuliers à gérer la Balsamine de l'Himalaya et la Berce du Caucase, et leur proposer des plantes indigènes de remplacement	CC Lesse	2022	non	
Rochefort			01. Invasives	01.2. Espèces végétales	17Le0056		Rédiger / maintenir un règlement communal en vue d'endiguer le développement de certaines plantes invasives sur la commune.	SPW-DGO3-DEMNA-CIEI, CC Lesse	2022	non	
Rochefort			02. Déchets	02.1. Verts	13Le0221		Sensibiliser la population aux risques de déposer les tontes de pelouses sur les berges des cours d'eau	DNF - Cantonnement de Rochefort, CC Lesse	2022	non	revu le 19/11/20 - a revoir au printemps
Rochefort			02. Déchets	02.1. Verts	17Le0154-5	LeDe0494	Courrier au particulier qui dépose les tontes de pelouse ((Rochefort 10 div/Mont-Gauthier/183M) Rue de Vachaux), sur les berges du Vachau, le sensibiliser aux risques de déposer ce type de déchets sur les berges des cours d'eau		2022	non	November 27, 2020 : tjrs tontes
Rochefort			02. Déchets	02.1. Verts	17Le0154-7	LeDe0101	Courrier au particulier qui dépose les tontes de pelouse (parcelle cadastrale A1285n, rue de l'antenne juste en aval du pont), sur la berge droite du Cobri, le sensibiliser aux risques de déposer ce type de déchets sur les berges des cours d'eau		2022	non	revu en nov 2020 : à revoir au printemps
Rochefort			02. Déchets	02.1. Verts	20Le0122-1	LeDe0565	Sensibilisation des particuliers (habitation rue de Genimont, N94, Villers-sur-Lesse (Rochefort), parcelle cadastrale ROCHEFORT 9 DIV/VILLERS-S-LESSE/E0366) qui déposent les tontes de pelouse en masses sur en berge droite de la Wimbe, les sensibiliser aux		2022	non	revu le 27/11/20 : tjrs tontes dans berges alors que grande propriété
Rochefort			02. Déchets	02.1. Verts	20Le0122-2	LeDe0550	Sensibilisation des particuliers (parcelle cadastrale : ROCHEFORT 1 DIV/ROCHEFORT/B0160A004) qui déposent les tontes de pelouse en masses sur la berge droite du Biran à Rochefort, les sensibiliser aux risques de déposer ce type de déchets sur les berges d		2022	non	4\03\20; dépôts anciens de tontes de pelouse; revoir en été
Rochefort			02. Déchets	02.2. Autres	13Le0120-3	LeDe0109	Faire retirer les déchets dans le ruisseau de Haie Lagaisse de part et d'autre du pont de la rue Rabanisse près de la croix Saint Jean à Rochefort	CC Lesse	chaque année	oui	ramassage Be wapp septembre 2020
Rochefort			02. Déchets	02.2. Autres	17Le0154-1	LeDe0451	Retirer les déchets dans le Biran à Rochefort juste en aval du pont de la rue de la Libération (section du Biran avant la station essence en quittant Rochefort)		2022	non	revu le 4-3-20 : tjrs déchets
Rochefort			02. Déchets	02.2. Autres	17Le0154-4	LeDe0507	Retirer régulièrement les déchets le long du Ry d'Ave juste en amont de son passage sous la N94		chaque année	oui	be wapp sep 2020
Rochefort			02. Déchets	02.2. Autres	17Le0154-6	LeDe0110	Vérifier la légalité des remblais en berge gauche du Ry Doyen en amont du ravel (parcelle cadastrale A460d)		2022	non	26/05/20 pas vu car végétation trop dense.
Rochefort			03. Patrimoine	03.2. Bâti	20Le0123	LePa0136	Etudier les possibilités de mettre en valeur la fontaine à Wavreille le long de la N899		2022	non	
Rochefort			04. Ouvrages		20Le0124	LeOu0732	Faire réparer le pont enjambant le ry Doyen à Eprave au niveau de la rue du vieux Moulin (quelques pierres sont déchaussées en berge gauche en aval de son passage sous la rue)		2022	non	revu le 26/5/20; à revoir
Rochefort			04. Ouvrages		20Le0126	LePb0057	Demander au propriétaire de l'ouvrage en berge droite du ruisseau du Bois de Halleux à Buissonville, au niveau de la rue Gobinette (parcelle cadastrale : ROCHEFORT 11 DIV/BUISSONVILLE/B0009), de vérifier sa stabilité		2022	non	
Rochefort			04. Ouvrages		20Le0128	LePb0066	Remettre en état l'aménagement de berge dégradé situé en berge gauche du ry de la planche à Han-sur-Lesse au niveau de la Rue de la Fontaine Saint-Martin, juste en amont d'une propriété privée.		2022	en cours	discussion commune et province pour reprise dans convention travaux
Rochefort			06. Tourisme, activités sportives et loisirs		13Le0135		Poursuivre la sensibilisation des camps de jeunes au respect des bonnes pratiques environnementales	CC Lesse	chaque année	oui	110 guides déposés
Rochefort			07. Subsides	07.3. Communes	20Le0036		Engagement moral de financer le CR dans le respect de l'Arrêté du Gouvernement wallon du 13 novembre 2008 relatif aux Contrats de rivière		chaque année	oui	
Rochefort			09. Autres		10Le0571		Poursuivre les procédures de délimitation de zones de prévention autour des captages pour la distribution publique.	SPW/DGARNE/DEE/DESo, SPGE	2022	en cours	
Rochefort,CC Lesse			01. Invasives	01.2. Espèces végétales	20Le0127	LePl0069	Essayer de limiter l'expension des renouées asiatiques en berge droite de la Lomme à Rochefort (au niveau de la passerelle) via des tests proposés par la CiEi en collaboration avec le DNF	DNF - Cantonnement de Rochefort, CiEi	2022	non	réunion prévue en 2021
SA 'Grottes de Han',UBS (PROTAC, clubs UBS locaux), Spéléo Club Rochefortois, Association Spéléo la Calestienne (ASC)			02. Déchets	02.2. Autres	13Le0351		Nettoyage du gouffre de Belvaux	CWEPSS, CC Lesse	chaque année	oui	nettoyage 24-25 octobre
Saint-Hubert	01. Assainissement collectif des eaux usées				13Le0114		Dès qu'une nouvelle step est programmée sur la commune, voir avec le CC Lesse l'inventaire des rejets relevés sur la commune pour vérifier le bon raccordement de tous. En attendant, tenter de trouver des solutions pour diminuer l'impact des rejets.	CC Lesse	chaque année	non	
Saint-Hubert	05. Agriculture - Apports en Nutriments				13Le0168		Information et sensibilisation des agriculteurs à la protection de l'eau	CC Lesse, Centre de Michamps	2022	non	
Saint-Hubert	06. Pesticides				10Le0341		Continuer la mise en place de la gestion différenciée des espaces publics communaux	Adalia 2.0, CC Lesse	2022	oui	
Saint-Hubert	06. Pesticides				17Le0019		Informer et sensibiliser le grand public aux dangers des produits phytosanitaires.	Adalia, CC Lesse	2022	non	
Saint-Hubert	08. Hydromorphologie et préservation des milieux aquatiques				13Le0186		Si possible prévenir la cellule de coordination en cas de travaux sur les cours d'eau de la commune ou sur les voiries communales croisant un cours d'eau	CC Lesse	chaque année	non	

Saint-Hubert	08. Hydromorphologie et préservation des milieux aquatiques				17Le0261	LeOu0526	Etudier les possibilités de rouvrir le rau du Petit Vivier canalisé à Vesqueville (le long de la rue de la scierie)	PCDR Saint-Hubert, SPT_Lux	2022	oui	partiellement réalisé
Saint-Hubert	08. Hydromorphologie et préservation des milieux aquatiques				20Le0117	LeOu0954	Envisager des aménagements en amont du voûtement situé rue du Paradis à Arville afin que les eaux de ruissellement rejoignent directement le ruisseau de Germainvau à ciel ouvert dans les pâtures.	SPT_Lux	2022	non	Réfection des avaloirs rue du Paradis, ont remplacé les tuyaux bouchés
Saint-Hubert			01. Invasives	01.2. Espèces végétales	13Le0152		Poursuivre l'information relative à la problématique des plantes invasives et inciter les particuliers à gérer la Balsamine de l'Himalaya et la Berce du Caucase, et leur proposer des plantes indigènes de remplacement	CC Lesse	2022	non	
Saint-Hubert			01. Invasives	01.2. Espèces végétales	17Le0057		Rédiger / maintenir un règlement communal en vue d'endiguer le développement de certaines plantes invasives sur la commune.	SPW-DGO3-DEMNA-CIEI, CC Lesse	2022	non	
Saint-Hubert			02. Déchets	02.1. Verts	13Le0222		Sensibiliser la population aux risques de déposer les tontes de pelouses sur les berges des cours d'eau	DNF - Cantonnement de Saint-Hubert, CC Lesse	2022	oui	
Saint-Hubert			02. Déchets	02.2. Autres	13Le0204-1	LeDe0473	Inciter le riverain à retirer les déchets le long du ruisseau des Rochettes à Arville juste en aval de son passage sous la rue du rivage		2022	non	
Saint-Hubert			02. Déchets	02.2. Autres	13Le0204-2	LeDe0471	Inciter le riverain à retirer les déchets le long du ruisseau de Lorcy juste en amont de son passage sous la route de Rochefort (N803)		2022	non	
Saint-Hubert			03. Patrimoine	03.2. Bâti	13Le0197	LePa0086	Mise en valeur de l'ancien pont du vicinal enjambant le ruisseau du Petit Vivier à Vesqueville.	Saint-Hubert - PCDR	2022	non	
Saint-Hubert			03. Patrimoine	03.2. Bâti	13Le0297	LePa0083	Mise en valeur et réparation à l'identique de l'ancien pont du vicinal enjambant le Leupont à Vesqueville.		2022	non	
Saint-Hubert			06. Tourisme, activités sportives et loisirs		13Le0136		Poursuivre la sensibilisation des camps de jeunes au respect des bonnes pratiques environnementales	CC Lesse	chaque année	oui	
Saint-Hubert			07. Subsides	07.3. Communes	20Le0037		Engagement moral de financer le CR dans le respect de l'Arrêté du Gouvernement wallon du 13 novembre 2008 relatif aux Contrats de rivière		chaque année	oui	
Saint-Hubert			09. Autres		10Le0814		Poursuivre les procédures de délimitation de zones de prévention autour des captages pour la distribution publique.	SPW/DGARNE/DEE/DESo, SPGE	2022	en cours	
Saint-Hubert,Grande Forêt de Saint-Hubert			05. Habitats et espèces sensibles	05.1. Restauration et valorisation d'habitats ou de sources	13Le0213	LeEr1527	Etudier les possibilités de réaménager le parc à gibier afin de mieux préserver le ruisseau de Chermont et cette zone située en Natura 2000 Haute-Wamme et Masblette (BE34029)	DNF - Cantonnement de Saint-Hubert, SPT_Lux	2022	non	prévu en avril 2021
SPT_Lux	08. Hydromorphologie et préservation des milieux aquatiques				13Le0109		Prévenir la cellule de coordination en cas de travaux sur les cours d'eau de 2ième catégorie	CC Lesse	chaque année	oui	
SPT_Lux	08. Hydromorphologie et préservation des milieux aquatiques				17Le0291		Abattage d'une cépée d'aulne en berge droite du ruisseau de Congis (Wellin, Halma) et stabilisation des berges droite et gauche du cours d'eau		2020	oui	inventaire du 13/11/2020 : arbres coupés
SPW - ARNE - DEE - DESU	09. Activités récréatives				10Le0053		Transmettre à la cellule de coordination du CR les profils des zones de baignade (5 sur le sous-bassin) mis à jour		chaque année	non	
SPW - ARNE - DEE - DESU	09. Activités récréatives				20Le0136		Informer systématiquement la cellule de coordination de tout dépassement des normes liées à la qualité des eaux de baignade durant la période balnéaire		chaque année	en cours	
SPW - ARNE - DEE - DESU			07. Subsides	07.1. SPW	17Le0234		Engagement moral de financer le CR dans le respect de l'Arrêté du Gouvernement wallon du 13 novembre 2008 relatif aux Contrats de rivière		chaque année	oui	
SPW - ARNE - DEE - DESU			08. Information et sensibilisation		20Le0135		Transmettre les résultats de l'enquête publique réalisée en vue de l'adoption des plans de gestion visés par la DCE		2020	non	pas de résultats pour le moment
STP_Namur	08. Hydromorphologie et préservation des milieux aquatiques				13Le0316		Prendre des mesures favorisant l'hydromorphologie et la biodiversité lors de toute intervention sur les cours d'eau non navigables	CC Lesse	chaque année	oui	Action permanente
STP_Namur	08. Hydromorphologie et préservation des milieux aquatiques				17Le0211		Assurer ses missions légales en matière de travaux ordinaires de curages, d'entretien et de réparation des cours d'eau non navigables de 2ème catégorie		chaque année	oui	
STP_Namur		04. Prévention - Autres préventions			17Le0214		Remettre un avis technique pour toute demande visant la réalisation d'un projet situé à proximité du cours d'eau ou dans la zone d'aléa d'inondation par débordement de cours d'eau		chaque année	oui	210 avis rendu, dont 16 sur le périmètre du CR Lesse (Houyet, Rochefort, Bièvre, Beauraing)
STP_Namur		07. Protection - Travaux au niveau du lit mineur, des plaines inondables et des zones côtières			17Le0212		Evacuer, dans les plus brefs délais, les entraves créant un risque non négligeable d'inondation des zones habitées ou sensibles		chaque année	oui	Action permanente (surveillance points rouges,...)
STP_Namur		07. Protection - Travaux au niveau du lit mineur, des plaines inondables et des zones côtières			17Le0213		Appui technique dans le cadre de la stabiliser des berges qui le nécessitent		chaque année	oui	Action permanente
STP_Namur			01. Invasives	01.2. Espèces végétales	13Le0319		Lutter de manière coordonnée d'amont en aval contre les plantes invasives le long des cours d'eau non navigables, en priorité la berce du Caucase et la balsamine de l'Himalaya	CC Lesse	chaque année	oui	Un point de berce sur le BV (Lessive). Intervention des cantonniers le 1/7 et le 17/7 mais aucune présence de berce constatée.
STP_Namur			08. Information et sensibilisation		17Le0216		Réaliser, au bénéfice des écoles et du grand public, des ateliers et animations de sensibilisation à la nature (dont un atelier "rivières")		chaque année	non	Pas d'animation vu le contexte covid-19
STP_Namur			09. Autres		13Le0317		Renforcer le rôle "conseiller technique et/ou juridique" auprès des communes (et par conséquent des citoyens) en matière d'appui technique et juridique à la gestion des cours d'eau non navigables		chaque année	oui	Action permanente, avec notamment l'appui aux communes dans le cadre des PARIS
Tellin	01. Assainissement collectif des eaux usées				13Le0078		Dès qu'une nouvelle step ou des poses de collecteurs sont programmées sur la commune, voir avec le CC Lesse l'inventaire des rejets relevés sur la commune pour vérifier le bon raccordement de tous. En attendant, tenter de trouver des solutions pour diminu		chaque année	non	
Tellin	02. Assainissement autonome des eaux usées				17Le0039		Sensibiliser la population concernée à l'assainissement autonome.	IDELUX-Eau, INASEP, CC Lesse	2022	non	prévoir article bc 2021
Tellin	05. Agriculture - Apports en Nutriments				13Le0169		Information et sensibilisation des agriculteurs à la protection de l'eau	CC Lesse, Centre de Michamps	2022	non	
Tellin	06. Pesticides				10Le0612		Continuer la mise en place de la gestion différenciée des espaces publics communaux	Adalia 2.0, CC Lesse	2022	oui	
Tellin	06. Pesticides				17Le0020		Informer et sensibiliser le grand public aux dangers des produits phytosanitaires.	Adalia, CC Lesse	2022	non	

Tellin	06. Pesticides				17Le0169	LePa0131	Sensibiliser les utilisateurs (agriculteurs remplissant les pulvérisateurs et particuliers utilisant du savon lors du lavage de leur véhicule) aux risques de pollution à la source des Cachets à Resteigne dont les eaux de ruissellement arrivent dans le rui	Phyteauwal, CC Lesse	chaque année	non	
Tellin	08. Hydromorphologie et préservation des milieux aquatiques				13Le0187		Si possible prévenir la cellule de coordination en cas de travaux sur les cours d'eau de la commune ou sur les voiries communales croisant un cours d'eau	CC Lesse	chaque année	oui	pas de travaux prévus
Tellin			01. Invasives	01.2. Espèces végétales	13Le0153		Poursuivre l'information relative à la problématique des plantes invasives et inciter les particuliers à gérer la Balsamine de l'Himalaya et la Berce du Caucase, et leur proposer des plantes indigènes de remplacement	CC Lesse	2022	non	
Tellin			01. Invasives	01.2. Espèces végétales	17Le0058		Rédiger / maintenir un règlement communal en vue d'endiguer le développement de certaines plantes invasives sur la commune.	SPW-DGO3-DEMNA-CIEI, CC Lesse	2022	non	
Tellin			02. Déchets	02.1. Verts	13Le0223		Sensibiliser la population aux risques de déposer les tontes de pelouses sur les berges des cours d'eau	DNF - Cantonnement de Saint-Hubert, CC Lesse	2022	non	
Tellin			02. Déchets	02.2. Autres	13Le0003-4	LeDe0483	Surveiller les dépôts de déchets à Bure à la Croix Renkin aux abords de la source du Ruisseau de Derrière Aube		chaque année	non	
Tellin			02. Déchets	02.2. Autres	20Le0074	LeDe0061	Faire retirer les déchets à Bure dans le Ry des Boyes (en aval de la rue de Belvaux) (déchets=tas de pneus agricoles)		2022	non	revu le 11-9-20 : tjrs là
Tellin			04. Ouvrages		20Le0073	LeOu0912	Etudier les possibilités de réparer le voutement, au dessus du ry des Revoz, sous le sentier de randonnée de la Croix Javelle sur la commune de Tellin avant qu'il ne s'affaisse complètement et engendre des problèmes d'écoulement par exemple		2022	non	revu le 19-5-20 : tjs là
Tellin			06. Tourisme, activités sportives et loisirs		13Le0137		Poursuivre la sensibilisation des camps de jeunes au respect des bonnes pratiques environnementales	CC Lesse	chaque année	oui	20 guides déposés
Tellin			07. Subsides	07.3. Communes	20Le0038		Engagement moral de financer le CR dans le respect de l'Arrêté du Gouvernement wallon du 13 novembre 2008 relatif aux Contrats de rivière		chaque année	oui	
Tellin,CC Lesse			03. Patrimoine	03.3. Culturel	10Le0953	LePa0025	Remettre en valeur l'ancienne fontaine-lavoir sur le Rau du Village à Resteigne	, Tourisme	2022	non	
Tellin-PCDN,Tellin, Société de pêche ' La Fario de Resteigne'	08. Hydromorphologie et préservation des milieux aquatiques				17Le0168-2	LeOu0088	Projet de remise à ciel ouvert de deux tronçons du ruisseau du Village à Resteigne : suppression du secteur sous-terrain en amont du square du forgeron, ce qui résoudrait le risque d'effondrement du voûtement actuel fortement dégradé	SPT_Lux, DNF - Cantonnement de Saint-Hubert, CC Lesse	2022	non	
Tenneville	05. Agriculture - Apports en Nutriments				13Le0170		Information et sensibilisation des agriculteurs à la protection de l'eau	CC Lesse, Centre de Michamps	2022	non	
Tenneville	06. Pesticides				10Le0586		Continuer la mise en place de la gestion différenciée des espaces publics communaux	Adalia 2.0, CC Lesse	2022	oui	
Tenneville	06. Pesticides				1313le0188		Informer et sensibiliser le grand public aux dangers des produits phytosanitaires.	Adalia, CC Lesse	2022	oui	
Tenneville	08. Hydromorphologie et préservation des milieux aquatiques				13Le0188		Si possible prévenir la cellule de coordination en cas de travaux sur les cours d'eau de la commune ou sur les voiries communales croisant un cours d'eau	CC Lesse	chaque année	non	
Tenneville			01. Invasives	01.2. Espèces végétales	13Le0154		Poursuivre l'information relative à la problématique des plantes invasives et inciter les particuliers à gérer la Balsamine de l'Himalaya et la Berce du Caucase, et leur proposer des plantes indigènes de remplacement	CC Lesse	2022	non	
Tenneville			06. Tourisme, activités sportives et loisirs		13Le0138		Poursuivre la sensibilisation des camps de jeunes au respect des bonnes pratiques environnementales	CC Lesse	chaque année	oui	
Tenneville			07. Subsides	07.3. Communes	20Le0039		Engagement moral de financer le CR dans le respect de l'Arrêté du Gouvernement wallon du 13 novembre 2008 relatif aux Contrats de rivière		chaque année	oui	
Tous les partenaires			01. Invasives	01.2. Espèces végétales	13Le0106		Protéger la biodiversité contre les plantes invasives le long des cours d'eau lorsque cette lutte est possible, agir tant que les espèces sont peu nombreuses	CC Lesse, autres CC	chaque année	oui	gestion des berces du Caucase en juin. Balsamines de l'Himalaya gérées le long de la Wamme en amont d'Hargimont avec CB, le long du rau de la Pépinette, aux sources du rau des Valennes, au moulin Martin à Bande,
Toutes les communes partenaires		08. Protection - Gestion des eaux de ruissellement			13Le0116		Continuer à éviter tant que possible l'imperméabilisation des sols et favoriser l'infiltration de l'eau de pluie (avec récupération des hydrocarbures le cas échéant)	DGO2 - plan PLUIES	chaque année	oui	
Toutes les communes partenaires			05. Habitats et espèces sensibles		13Le0115		Dans l'aménagement du territoire continuer à tenir compte prioritairement des zones à protéger : zones inondables, zones karstiques, sites de grand intérêt biologique, paysages…	CWEPSS, CC Haute-Meuse	chaque année	oui	
UBS (PROTAC, clubs UBS locaux)			02. Déchets	02.2. Autres	13Le0366		Nettoyage du "Trou Maulin" et du "Pré au Tonneau" à Rochefort	CWEPSS, Rochefort	chaque année	oui	fait à chaque passage
UBS,Spéléo-J	09. Activités récréatives				13Le0364		Participer au "Big Jump" dans les Grottes de Han	SA 'Grottes de Han', CWEPSS, CRH de Han-sur-Lesse	chaque année	non	covid
Wellin	01. Assainissement collectif des eaux usées				10Le0626	LeRe0048	Trouver une solution pour remédier au problème des deux rejets (1 tuyau en PVC et une canalisation béton 400) dans le Ry d'Ave à Lomprez au niveau de la pêcherie	IDELUX-Eau, CC Lesse	2022	en cours	la commune étudie les possibilités d'aménager le site de la pêcherie, 02/03/2020 : réunion avec les citoyens pour savoir ce qu'ils souhaitent pour ce site
Wellin	01. Assainissement collectif des eaux usées				10Le0627	LeRe0042	Surveiller régulièrement que la vidange de la fosse septique de la salle du patro de Wellin (près CFV)	IDELUX-Eau, CC Lesse	chaque année	non	
Wellin	01. Assainissement collectif des eaux usées				13Le0226		Dès qu'une nouvelle step est programmée sur la commune, voir avec le CC Lesse l'inventaire des rejets relevés sur la commune pour vérifier le bon raccordement de tous. En attendant, tenter de trouver des solutions pour diminuer l'impact des rejets.	CC Lesse	chaque année	non	pas de nouvelles STEP programmées sur la commune
Wellin	01. Assainissement collectif des eaux usées				20Le0069	LeRe0700	Vérifier le bon raccordement à l'égout des habitations dont les terrains bordent la rue de Libin à Halma	IDELUX-Eau	2022	non	
Wellin	02. Assainissement autonome des eaux usées				17Le0041		Sensibiliser la population concernée à l'assainissement autonome.	IDELUX-Eau, INASEP, CC Lesse	2022	non	
Wellin	05. Agriculture - Apports en Nutriments				13Le0171		Information et sensibilisation des agriculteurs à la protection de l'eau	CC Lesse, Centre de Michamps	2022	non	

Wellin	05. Agriculture - Apports en Nutriments				20Le0067		Etudier les possibilités de mettre en place un anneau de puit dans la Lesse à Chanly pour eviter que les agriculteurs abîment le fond de la rivière en venant puisser de l'eau	DNF - Cantonnement de Libin, DCENN, CC Lesse	2022	non	CCLesse doit relancer l'action
Wellin	06. Pesticides				10Le0632		Continuer la mise en place de la gestion différenciée des espaces publics communaux	Adalia 2.0, CC Lesse	2022	oui	
Wellin	06. Pesticides				17Le0022		Informer et sensibiliser le grand public aux dangers des produits phytosanitaires.	Adalia, CC Lesse	2022	non	
Wellin	08. Hydromorphologie et préservation des milieux aquatiques				13Le0189		Si possible prévenir la cellule de coordination en cas de travaux sur les cours d'eau de la commune ou sur les voiries communales croisant un cours d'eau	CC Lesse	chaque année	non	
Wellin	08. Hydromorphologie et préservation des milieux aquatiques				17Le0134	LeOu0814	Veiller à déboucher l'ouvrage au niveau du ruisseau d'Halma (en amont du restaurant du Père Finet) qui pour le moment crée une zone humide dans la prairie		2022	non	
Wellin	08. Hydromorphologie et préservation des milieux aquatiques				20Le0063	LeOu0901	Veiller à déboucher l'ouvrage sur le ry de Weri afin qu'il ne s'accentue pas davantage et entrave complètement l'écoulement de l'eau		2022	non	
Wellin			01. Invasives	01.2. Espèces végétales	13Le0155		Poursuivre l'information relative à la problématique des plantes invasives et inciter les particuliers à gérer la Balsamine de l'Himalaya et la Berce du Caucase, et leur proposer des plantes indigènes de remplacement	CC Lesse	2022	non	
Wellin			02. Déchets	02.1. Verts	13Le0225		Sensibiliser la population aux risques de déposer les tontes de pelouses sur les berges des cours d'eau	DNF - Cantonnement de Libin, CC Lesse	2022	non	
Wellin			02. Déchets	02.1. Verts	20Le0070-1	LeDe0575	Sensibilisation des particuliers (ou du propriétaire de la pêcherie) qui déposent les tontes de pelouse le long du Ry d'Ave à Lomprez, rue de Gouba (juste derrière le bâtiment de la pêcherie), les sensibiliser aux risques de déposer ce type de déchets sur		2022	non	
Wellin			02. Déchets	02.2. Autres	13Le0070-2	LeDe0442	Sensibilisation des particuliers (à Bârzin, rue de Haut-Fay N835, au niveau du groupe de maisons N°93, 89, 88A) qui déposent des déchets divers sur les berges du Ry d'Ave	CC Lesse, DNF - Cantonnement de Libin	2022	non	
Wellin			02. Déchets	02.2. Autres	17Le0133-3	LeDe0093	Retirer régulièrement les déchets le long du Ry d'Ave entre la station d'épuration de Wellin et le pont de l'autoroute E411 (déchets le long de la rue Fonds des Vaux)		2022	oui	déchets ramassés en septembre 2020
Wellin			03. Patrimoine	03.2. Bâti	20Le0072	LePa0016	Etudier les possibilités de remettre sous eau la fontaine/lavoir rue des Tilleuls à Chanly	CC Lesse, IDELUX-Eau	2022	non	
Wellin			04. Ouvrages		17Le0178	LeOu0825	Sensibiliser le propriétaire de l'étang le long du ruisseau de Parfondevau à aménager la prise d'eau pour son étang, afin que celle-ci ne constitue pas un obstacle à la libre circulation des poissons	DCP-SP	2022	non	
Wellin			06. Tourisme, activités sportives et loisirs		13Le0139		Poursuivre la sensibilisation des camps de jeunes au respect des bonnes pratiques environnementales	CC Lesse	chaque année	oui	livret camp de jeunes envoyés en juin 2020
Wellin			07. Subsides	07.3. Communes	20Le0040		Engagement moral de financer le CR dans le respect de l'Arrêté du Gouvernement wallon du 13 novembre 2008 relatif aux Contrats de rivière		chaque année	oui	
Wellin,CC Lesse			05. Habitats et espèces sensibles	05.3. Zones humides	20Le0071	LeOu0946	Poser un panneau spécifiant qu'il est interdit de déverser des poissons rouges ou autres espèces exotiques (tortues de Californie par exemple…) au niveau de la mare près du parc à conteneur à Wellin		2022	non	
Wellin,CC Lesse			05. Habitats et espèces sensibles	05.3. Zones humides	20Le0075		Poser un panneau spécifiant qu'il est interdit de déverser des poissons rouges ou autres espèces exotiques (tortues de Californie par exemple…) au niveau de la mare de Sohier		2022	non	CCLesse doit relancer l'action

5. La mise en place et l'état d'avancement de l'inventaire de terrain, de l'encodage et de la cartographie.

L'année 2020 est affectée au renouvellement de l'inventaire des cours d'eau du sous-bassin de la Lesse, en essayant de travailler sur l'ensemble des communes du sous-bassin

5.1 Linéaire inventorié sur l'année 2020

617 km ont été inventoriés sur l'année 2020, avec une période d'interruption quasiment pendant 2 mois suite à la COVID-19.

Les tableaux ci-dessous reprennent les distances inventoriées sur l'année 2020 selon les catégories de cours d'eau ainsi que selon les provinces :

Catégorie de cours d'eau	Longueur inventoriée (en km)	% du linéaire total
catégorie 1	72,2	35,4
catégorie 2	243,5	51,50
catégorie 3	147,3	40,8
non classé	154,1	17,30
Total général	**617,1**	**32,00**

Province	Longueur inventoriée (en km)
Province du Luxembourg	308,9
Province de Namur	297,9
A cheval sur les deux provinces	10,3
Total général	**617,1**

Les cartes suivantes localisent les cours d'eaux inventoriés sur l'année 2020 par commune et par masse d'eau.

❒ ***Linéaire de cours d'eau inventorié sur l'année 2020 par commune (à gauche) et par masse d'eau (à droite)***

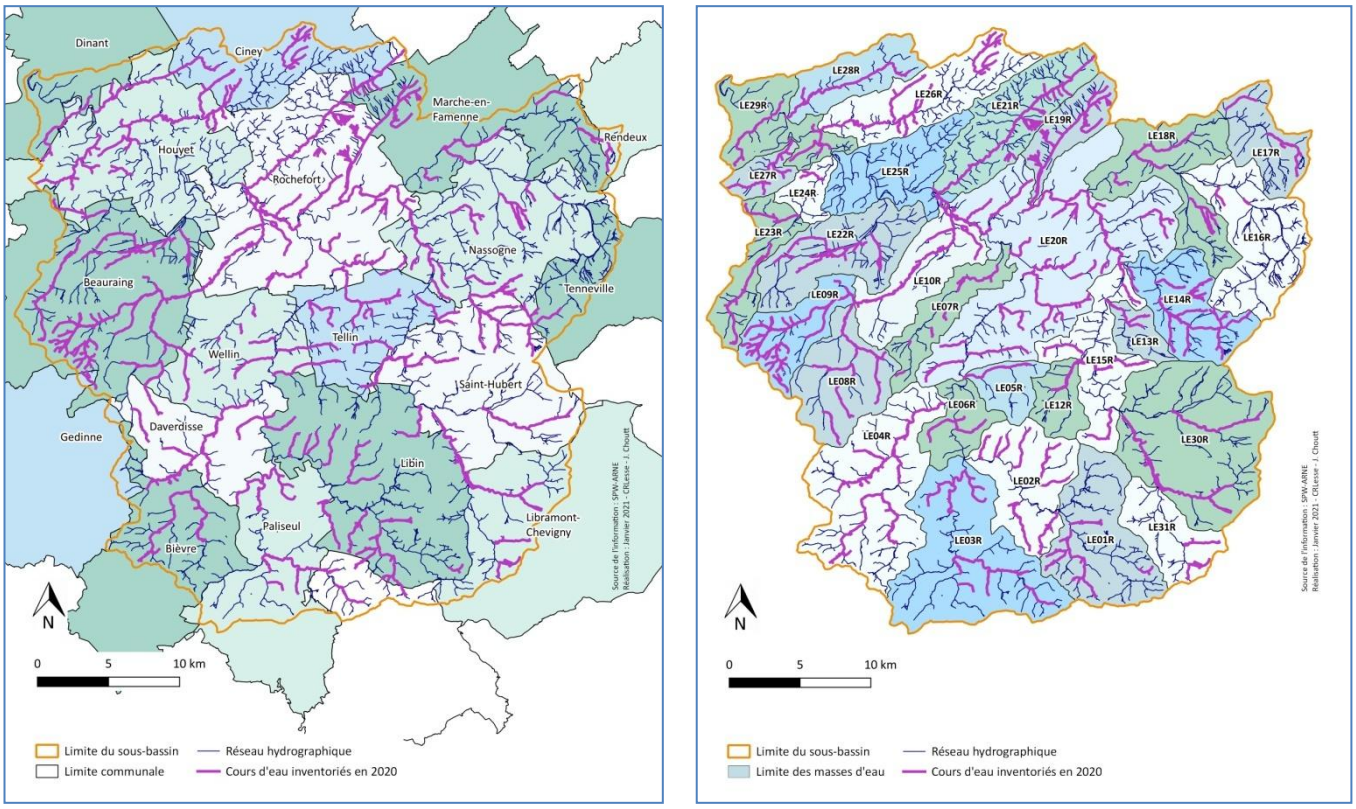

Figure 2 et Figure 3 : linéaire inventorié sur l'année 2020 (par commune et par masse d'eau)

5.2 Résultat de l'inventaire de terrain sur l'année 2020

Lors de l'inventaire réalisé sur l'année 2020, **1748** points ont été relevés (mis à jour ou nouveaux points) dont **468** points noirs prioritaires (PNP), 757 points noirs (PN) et **523 points sont non problématiques**.
Les points non problématiques reprennent principalement des panneaux sentiers-routiers (191), des ouvrages (108), du patrimoine 37) et des géocaches (13).
Au 31/12/2020, parmi ces 1748 points revus, **148 sont résolus**.
Le tableau ci-dessous reprend les PN et PNP revus.

Observation résolue	Nombre d'observations		
	PN	PNP	TOTAL
non	655	422	1077
oui	102	46	148
Total général	**757**	**468**	**1225**

Les **principales observations** revues sont les érosions (455), suivies par des ouvrages (395), les autres (279) et des rejets (204). Les tableaux ci-dessous reprennent ces observations.

Type d'observations	Nombre d'observations			
	Pas Prob	PN	PNP	TOTAL
Autre	250	25	4	279
Captage	9	30	3	42
Déchet	3	78	4	85
Entrave	14	95	5	114
Erosion	57	207	191	455
Ouvrage	108	232	55	395
Patrimoine	37	16	0	53
Plantes invasives	0	0	102	102
Protections de berge	9	9	1	19
Rejet	36	65	103	204
Total général	**523**	**757**	**468**	**1748**

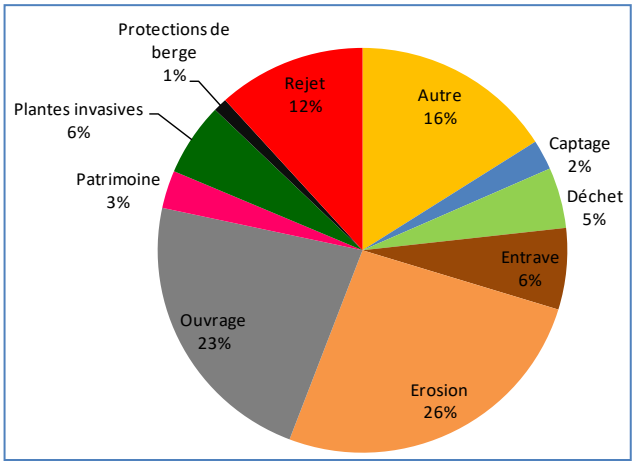

Figure 4: Bilan des observations sur l'année 2020

Les tableaux suivants reprennent la répartition de ces PNP et PN selon les masses d'eau et les communes.

Masse d'eau	Nombre d'observations			
	Pas Prob	PN	PNP	Total
LE01R	16	24	14	54
LE02R	22	49	33	104
LE03R	37	33	28	98
LE04R	44	50	28	122
LE05R	3	6	0	9
LE06R	15	7	9	31
LE07R	11	13	20	44
LE08R	14	13	8	35
LE09R	24	65	30	119
LE10R	15	31	18	64
LE12R	7	5	0	12
LE13R	10	20	7	37
LE14R	34	28	6	68
LE15R	16	12	5	33
LE16R	5	3	4	12
LE17R	18	7	8	33
LE18R	21	37	21	79
LE19R	12	60	26	98
LE20R	70	109	89	268
LE21R	11	17	11	39
LE22R	13	18	13	44
LE23R	9	12	33	54
LE24R	2	0	0	2
LE25R	2	1	5	8
LE26R	19	24	6	49
LE27R	2	9	1	12
LE28R	16	16	6	38
LE29R	15	13	15	43
LE30R	32	54	21	107
LE31R	8	21	3	32
Total	**523**	**757**	**468**	**1748**

Communes	Nombre d'observations			
	Pas Prob	PN	PNP	TOTAL
Beauraing	54	108	77	239
Bertrix	7	14	7	28
Bièvre	19	34	11	64
Ciney	19	23	10	52
Daverdisse	43	22	26	91
Dinant	9	9	6	24
Gedinne	1	3	1	5
Houyet	33	32	19	84
Libin	51	73	44	168
Libramont-Chevigny	9	31	10	50
Marche-en-Famenne	32	55	29	116
Nassogne	33	63	54	150
Paliseul	29	22	24	75
Rendeux	4	2	6	12
Rochefort	60	126	101	287
Saint-Hubert	71	83	20	174
Tellin	27	35	11	73
Tenneville	2	1	0	3
Wellin	20	21	12	53
Total général	**523**	**757**	**468**	**1748**

Remarque : PN = Point Noir / PNP = Point Noir Prioritaire

617 km parcourus
1748 point revus
148 points résolus
523 points non problématiques

Le tableau ci-dessous reprend les journées d'inventaires effectuées durant l'année 2020.

Date	Commune	Détail
22/01/2020	Rochefort	Inventaire de la Lesse de Lessive à Villers-sur-Lesse
05-02-2020	Rendeux	Inventaire de terrain : Rau des clairs Chênes à Rendeux
05-02-2020	Marche-en-Famenne	Inventaire de terrain : Rau del Deffe
06-02-2020	Daverdisse	Inventaire la Wimbe (3ème catégorie LE18R)
24/02/2020	Marche-en-Famenne	Inventaire du Biran - LE19R - Des sources à Humain
26/02/2020	Rochefort	Inventaire du Biran - LE19R - De Humain à Havrenne
02-03-2020	Rochefort	Inventaire du Biran LE19R - De Havrenne à l'Abbaye de Rochefort
03-03-2020	Wellin	Inventaire de terrain - Rau de Parfondeveaux - LE20R
04-03-2020	Rochefort	Inventaire du Biran LE19R - De l'Abbaye de Rochefort à la confluence avec Lomme
17/03/2020	Beauraing	Inventaire LE09R - Rau de Thanville et rau de la Fontaine
17/03/2020	Marche-en-Famenne/ Nassogne	Inventaire LE18R - La Hédrée (du Bois de Waha à la confluence avec la Wamme) + La Wamme (de la confluence avec la Hédrée jusqu'au Pont Marengo)
23/04/2020	Saint-Hubert, Tenneville	Inventaire d'un bout de Masblette (des sources - ruisseau de Bilaude - à la passerelle de la Goffe dans le musée de la vie rurale), du ruisseau de Rabani, du ruisseau de Romarin et du ruisseau du Pied de Boeuf (LE14R)
30/04/2020	Saint-Hubert	Inventaire du Waivery, du ruisseau de Palogne et du ruisseau de la Doneuse (LE14R)
07-05-2020	Saint-hubert, Nassogne	Inventaire de la Diglette, du ruisseau de la fontaine des saules et du Misdri (Le14R)
07-05-2020	Wellin, Tellin	Inventaire Rau de Gouji qui au départ est rau de Glaumont LE20R + rau de passe brebis et rau des Glands LE05R + vérification d'un point Berce à Sohier (Wellin)
12-05-2020	Daverdisse	vérification de points sur commune de Daverdisse
13/05/2020	Rochefort	IBGN dans le Biran, en amont et en aval du DO (stage Laura Noel)
14/05/2020	Paliseul/Daverdisse	Inventaire LE03R : L'Our, Le Roli, Rau de la planchette qui au départ est Rau du Pré Coulon
15/05/2020	Rochefort	Inventaire LE20R : Rau de Haie Lagaisse + Rau des Valennes
18/05/2020	Ciney	LE26R : Rau du Fond de Reux et l'Ywoigne, rau du Bois Devant la Ville, Rau de Vivy
19/05/2020	Tellin	inventaire du Ri Des Revoz
19/05/2020	Rochefort	Inventaire Le19R : affluents du Biran, Rau Entre Deux falleux, Rau du Pont Dol Vaux
26/05/2020	Rochefort	Ri d'en Faule Le20R : de Wavreille à Belvaux
02-06-2020	Ciney/Houyet	Rau de Reux, Rau de Conjoux qui devient rau de la fontaine saint-hadelin qui devient rau des forges
03-06-2020	Nassogne	Inventaire de la Lomme entre passage à niveau de Lesterny et Forrières (camping Relaxi)
04-06-2020	Libin/Bertrix	inventaire rau de Frofay + rau de Fange de Caigne
09-06-2020	Beauraing	L'Hileau LE23R, des sources à Baronville
11-06-2020	Rochefort	Rau de la Planche LE20R (Han-Sur-Lesse), Rau de Behotte LE20R (Rochefort)
12-06-2020	Houyet/Beauraing	Inventaire Rau de Gendron-La lesse à Gendron et Houyet, Rau de Maisoncelle (Houyet, Beauraing)
16/06/2020	Libramont-Chevigny	Inventaire LE31R : Rau de Bernihé et Rau du Golo
18/6/2020	Rochefort	vérification de points d'inventaire sur Rochefort
23/06/2020	Libin/Paliseul	Vérification de points faisant l'objet d'une action PA20-22
26/06/2020	Bièvre	Rau de Noirenfoy-Rau des Rives
30/06/2020	Bièvre/Daverdisse	Inventaire Rau de Burnai Fontaine, Le Rancenne
02-07-2020	Bertrix, Paliseul, Libin	Inventaire du ruisseau d'Acremont (commune de Bertrix - Le03R) et du ruisseau de Chêne (communes de Paliseul et Libin - Le02R)
06-07-2020	Bièvre	Inventaire Rau de Graide
07-07-2020	Rochefort	Le Vachaux - LE21R - des sources à Buissonville
15/07/2020	Libramont/Saint-Hubert	Inventaire de terrain - LE30R - La Lomme de Bras à Poix-Saint-Hubert
12-08-2020	Houyet	Inventaire rau de Mahoux partie aval, rau du fond des veaux et rau de Vesse
13/08/2020	Houyet	Inventaire de l'Ywoigne avec les river stewards (Le26R). Constat d'algues en amont de la zone de baignade de Houyet

24/08/2020	Libin	Inventaire LE02R (Le Wezerin, Rau du Vivier, Le Séchery, rau de Redu) et LE15R (Rau du Pont Lozet)
27/08/2020	Wellin	Visite d'un point le long de la Lesse à Chanly près d'une nouvelle cabane
01-09-2020	Wellin,Beauraing	Inventaire Rau d'Holène + une partie de la Wimbe - LE08R
03-09-2020	Houyet	Inventaire Rau de Mahoux (LE29R) et de quelques affluents
10-09-2020	Paliseul/bertrix	Inventaire commune de Paliseul et un tout petit bout de Bertrix
11-09-2020	Tellin	Inventaire commune de Tellin-Rochefort
16/09/2020	Daverdisse	L'Almache de Porcheresse à Daverdisse (LE04R)
17/09/2020	Ciney	Inventaire Rau de Severay-Rau des Cresses
17/09/2020	Houyet	Inventaire moules-mulettes dans l'Ywoigne
18/09/2020	Beauraing	Inventaire Rau du Picheron-Rau de Glissenry, un bout de Wimbe, Rau de Vonêche, Rau des Braconniers
23/09/2020	Tellin/Saint Hubert	Le Marsau (LE12R) et le Parfond Ri (LE15R)
28/09/2020	Houyet	Inventaire de la dernière partie du rau des Forges
15/10/2020	Libin, Libramont-CHevigny	Inventaire cours d'eau nc sur Libramont (Recogne) et Libin
22/10/2020	Bièvre	Rencontre DNF pour visiter sites (pont) potentiels pour pose nichoir à Cincle
22/10/2020	Daverdisse/Libin	Inventaire Ry de Bezou, Franc Ry
26/10/2020	Paliseul	Rencontre DNF pour visiter sites (pont) potentiels pour pose nichoir à Cincle
27/10/2020	Beauraing	Inventaire Petit Biran, Biran, Rau d'Ausse
28/10/2020	Rochefort	Inventaire du ry d'Ave (du restaurant "le Ry d'Ave" jusqu'au parking au pied du rocher de Turmont) Le07R
03-11-2020	Beauraing/Rochefort	La Wimbe, de Mossia à Lavaux Sainte Anne - LE10R
4-11-2020	Nassogne	Inventaire du Marchaufois et du rau de Wuybierfosse (Le14R)
10-11-2020	Rochefort	La Wimbe, entre Lavaux sainte-Anne et Villers-sur-Lesse
10-11-2020	Saint-Hubert/Tellin	L'Inson de ses sources à Awenne jusqu'à sa confluence avec la Lomme à Grupont (Le13R) et son affluent non classé en berge droite (code ORI 232862)
12-11-2020	Tellin	inventaire du Rau du Village, de Bobauchamps et du Nanry (Le20R)
13/11/2020	Wellin/Libin	Rencontre DNF pour visiter sites (pont) potentiels pour pose nichoir à Cincle
13/11/2020	Wellin	Inventaire Ry de Wéri
16/11/2020	Dinant/Houyet	Tour des sources de pollutions potentielles en amont de la zone de baignade de Pont-à-Lesse pour répondre à la requête de Mme Latour
18/11/2020	Nassogne	Inventaire du ry d'Eure (Le18R)
19/11/2020	Rochefort	Le Cobri - LE10R
20/11/2020	Rochefort	Le Vachau - LE21R
23/11/2020	Libin/Bertrix	Inventaire du Rau d'Omois et affluents non classés, rau dit de la Grande Buse (LE01R) et Du Rau du Vacheray (LE01R)
25/11/2020	Nassogne	Inventaire du rau de Bagneux (Le16R), du rau de la Prévôté (Le18R) et d'un bout du ry d'Eure (Le18R) (bras gauche).
27/11/2020	Rochefort	Inventaire le Vachau et affluents (LE21R)
30/11-2020	Libin	Inventaire Rau de Mussi, Rau de Chemont, Rau de Villance (LE02R, commune Libin)
03-12-2020	Beauraing	Inventaire de la Snaye, de Tanville à sa confluence avec la Wimbe, Rau d'Eclaye - LE09R
04-12-2020	Rochefort, Marche-en-Famenne	inventaire Rau du fond des Vaux, rau du Jevron, prise de photos des macarons ici commence la mer à Rochefort
9-12-2020	Beauraing	Inventaire de la Snaye, sources et affluents - LE09R
10-12-2020	Saint-Hubert	inventaire du Leupont - LE30R
15/12/2020	Beauraing	Inventaire de la Snaye, de Sevry à Tanville - LE09R
18/12/2020	Rochefort	Inventaire sur la commune de Rochefort, la Lomme

6. La rédaction d'un bulletin de liaison entre les membres du contrat de rivière

6.1 "Le courrier de la Lesse"

« Le courrier de la Lesse » feuille d'information mensuelle (11 num/an) est réalisée depuis février 2009.
Relais entre tous les partenaires du CR Lesse, elle est envoyée via Internet et par voie postale à ceux qui ne disposent pas de connexion Internet (*Annexe 1*).
Durant l'année 2020, 593 personnes ont reçu mensuellement "Le courrier de la Lesse".
Elle est également en ligne sur le site Internet et inséré chaque mois dans la "Dépêche", revue de presse hebdomadaire, réalisée par la Maison Wallonne de la Pêche, distribuée gratuitement.

Le nombre de lecteurs est de 593 personnes.

11 "Courrier de la Lesse" rédigés / 593 lecteurs abonnés

Figure 5 : 'Courrier de la Lesse' de juin 2020

6.2 Le site www.crlesse.be

Le site **www.crlesse.be,** complètement remanié en 2018 par notre chargé de communication, se compose de divers onglets :

- « actualités » ;
- sur le Contrat de rivière Lesse avec sa structure et son fonctionnement (AG, CA, partenaires);
- « sensibilisation et animations » reprenant les animations proposées aux écoles et plaines de jeux ainsi qu'un détail des activités réalisées;
- « inventaire, programme d'actions et réalisations »;
- d'informations sur le sous-bassin de la Lesse (espèces invasives, pêche, baignade, kayak, promenade, geocaching, inondation, épuration, distribution, …) ainsi qu'une cartographie des communes, masses d'eau et réseau hydrographique du sous-bassin;
- « documents » : Courrier de la Lesse ; comptes rendus des réunions, des CA, AG,… ; publications sur des thèmes spécifiques (recettes produits entretien, camps scouts, …);
- un formulaire de contact.

Le site externe « Google analytics » permet à la cellule de quantifier les visites en général, de voir les pages les plus visitées, d'avoir des statistiques de fréquentation.

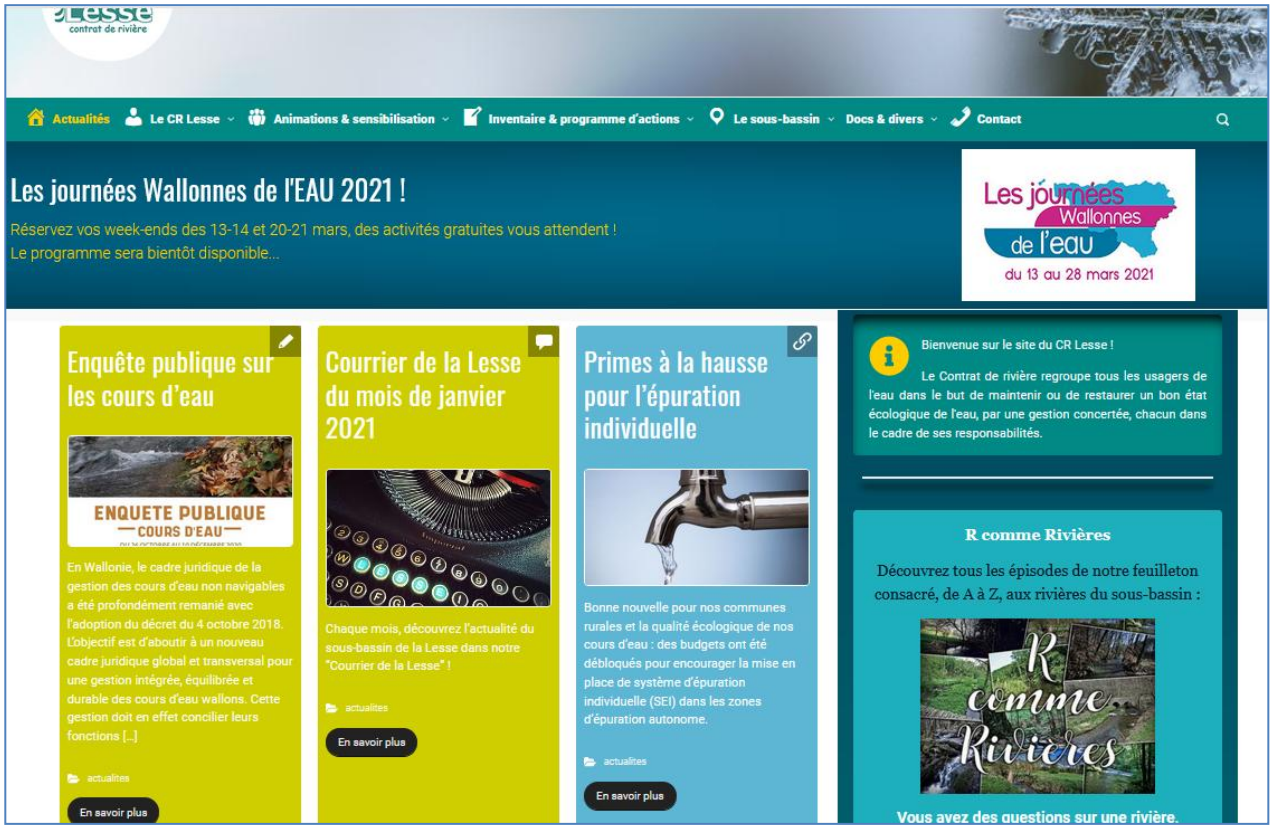

Figure 6: page 'd'accueil' du site www.crlesse.be

Durant l'année 2020, **9.568 sessions** ont été comptabilisées sur notre site. Un pic de visite a été observé en mars (JWE prévues) et en août. 14.606 pages ont été vues (voir figure 7).

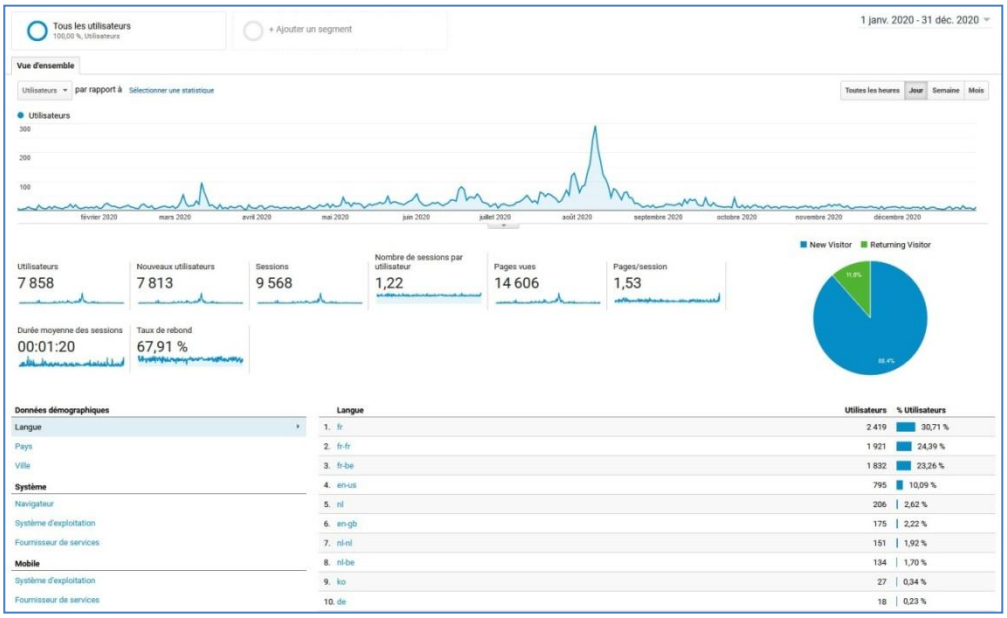

9.568 sessions
14.606 pages visitées

Figure 7 : Fréquentation du site www.crlesse.be sur l'année 2020

6.3 "La page Facebook"

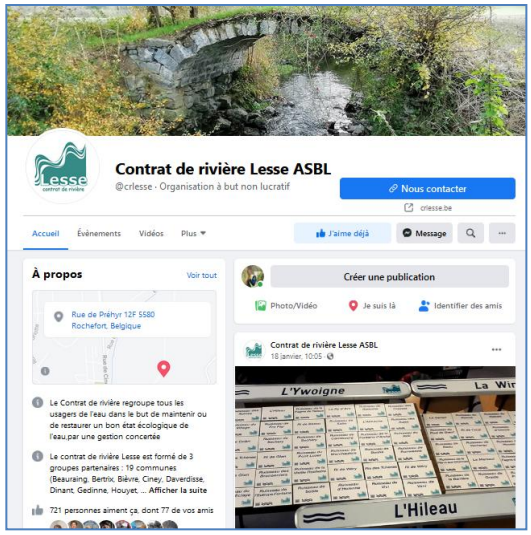

Figure 8 : extrait de la page Facebook 'CRLesse' ASBL

Un profil 'Contrat de rivière Lesse' et une page Facebook 'Contrat de rivière Lesse ASBL' ont été créés en octobre 2016 et la page est régulièrement alimentée afin d'annoncer les actualités de l'asbl, d'informations sur le sous-bassin et de ses partenaires.

Les statistiques de la page Facebook permet à la cellule de quantifier les « Amis » en général, d'avoir des statistiques de fréquentation.

Au 31 décembre 2020**, 686 personnes** aiment la page Facebook du CR Lesse pour **912 « amis »** du compte Facebook.

- 912 amis du compte Facebook du CR Lesse
- 686 mentions « j'aime » pour la page Facebook du CR Lesse

Figure 9 : Mentions « J'aime » de la page Facebook du CR Lesse sur l'année 2020

6.4 "La page Youtube"

Une page Youtube 'Contrat de rivière Lesse' a également été créée afin de publier des vidéos de projets réalisés par l'ASBL en lien avec l'asbl ou des thématiques liées à l'eau. (à voir sur : https://www.youtube.com/channel/UCQn8nQp_cAwQOKrEQrh5X-w).

7. Les animations et sensibilisation du grand public et de publics ciblés :

7.1 La rubrique « Saviez-vous que ? »

Une rubrique « Saviez-vous que ? » est intégrée dans la feuille mensuelle « Le courrier de la Lesse », visant à mettre en évidence l'un ou l'autre enjeu lié à la sauvegarde des ressources en eau ou une espèce aquatique.

Pour l'année 2020 :

- janvier : 2020 = année de la santé des végétaux
- février : le plomb dans l'eau ;
- mars : le printemps est synonyme de migration des batraciens;
- avril : les abeilles mellifères ;
- mai : différence grenouille/crapaud ;
- juin : les espèces 'parapluie'
- juillet/aout : lessive et fibres synthetiques rejetées dans l'environnement
- septembre : propriétés du saule
- octobre : disparition des truites sauvages due à la pollution et canicules
- novembre : chiens dans la gestion des espèces invasives
- décembre : l'impact des déchets vers dans les rivières

Saviez-vous que ?

Le printemps est synonyme de migrations des batraciens.

Malheureusement, ceux-ci sont en grave déclin à l'échelle planétaire, notamment à cause de :

- la perte de leur habitat.
- La fragmentation des milieux responsable de l'isolement des populations.
- La pollution du sol et de l'eau due aux engrais et pesticides (remarque : les amphibiens respirent en partie par la peau).
- Les maladies infectieuses mortelles dues à des champignons (ex : *Batrachochytrium salamandrivorans*).
- La destruction : mortalité sur les routes, braconnage des cuisses de grenouilles, compétition avec les espèces exotiques[1], nouveaux prédateurs (ex : le raton laveur).

Vous voulez faire votre part pour les aider? Rejoignez une équipe de bénévoles qui aide les batraciens à traverser les routes (par ex le GRIMM à Marche, Raînne-Natagora). Mieux ! Aménagez une mare naturelle dans votre jardin! Vous serez surpris de la vitesse à laquelle la vie va coloniser votre mare. Attention, n'y introduisez pas d'espèces exotiques ni de poissons (ils se nourrissent des larves de batraciens). Vous trouverez de bons conseils dans : environnement.wallonie.be/publi/education/creer_mare.pdf et sur mares.natagora.be/ .

[1] *Source : Salamandre/ASPAS*

Figure 10 : 'Saviez-vous que' de mars 2020

➡ **11 "Saviez-vous que"**

7.2 « Saumons en classe » : élevage d'oeufs de saumons en aquarium

❒ **Action 13Le0411 : *Coordonner le projet « Saumons en classe » : élevage d'œufs de saumon en aquarium en classe et lâchage en rivière des alevins avec les enfants et le DNF. Ce projet s'inscrit dans le cadre du projet de la région wallonne : Saumon 2000.***

Partenaires : la fédération de pêcheurs, la pisciculture d'Erezée, le DNF-DCP, le DNF, les écoles

Objectif : sensibilisation des enfants de 1ère à 6ème primaire

En 2020, les projets se sont déroulés à **Hatrival** (Saint-Hubert – 16 enfants) et **Grune** (Nassogne-20 enfants).

Date	Détail	Public sensibilisé – Nb enfants – Nb adultes
14/01/2020	présentation du cycle de vie et installation de l'aquarium à l'école d'Hatrival	16-1
16/01/2020	présentation du cycle de vie et installation de l'aquarium à l'école de Grune	20-1
23/01/2020	Mise en place des 300 œufs dans l'aquarium à l'école de Grune	20-1
23/01/2020	Mise en place des 300 oeufs dans l'aquarium à l'école d'Hatrival	16-1
30/01/2020	visite de contrôle 1 (0 oeuf mort) à l'école de Grune	20-1
30/01/2020	visite de contrôle 1 (0 oeuf mort) à l'école d'Hatrival	16-1
06-02-2020	visite de contrôle 2 (5 oeufs mort) à l'école de Grune	20-1
06-02-2020	visite de contrôle 2 (4 oeufs mort) à l'école d'Hatrival	16-1
13/02/2020	visite de contrôle 3 : oeufs tous éclos à l'école de Grune	20-1
13/02/2020	visite de contrôle 3 : 2 oeufs éclos à l'école d'Hatrival	16-1
05-03-2020	visite de contrôle 3 + vérification du lieu de déversement à l'école de Grune	20-1
05-03-2020	Projet "Saumons en classe" - visite de contrôle 3 + vérification du lieu de déversement à l'école d'Hatrival	16-1
09-03-2020	Dépôt nourriture saumon à l'école de Grune	20-1
12-03-2020	Projet "Saumons en classe" - déversement alevins à l'école de Grune	20-1
16/03/2020	Projet "Saumons en classe" - déversement alevins à l'école de Hatrival (1 élève car Coronavirus)	1-1
01-12-2020	Projet "Saumons en classe" : Rencontre avec l'institutrice des 3-4p de l'école d'Arville pour lui exposer le projet	1

Figure 11 : réception des œufs à Hatrival

Figure 12: déversement à Grune

7.3 Journées Nettoyage de rivières-BE WAPP

❒ Action 13Le0104 : *Poursuivre l'opération "Communes et Rivières propres" / BeWapp*

Partenaires : Riverains, associations locales (UBS, GRIMM, …), sociétés de pêche, communes, AIVE, Grottes de Han, CC Lesse, SPW

+ action 13Le0351 : *opération de nettoyage du gouffre de Belvaux*

+ action 13Le0366 : *nettoyage au 'Trou Maulin' et au 'Pré au tonneau'*

+ action 13Le0229 : *Sensibilisation à la problématique des déchets flottants dans les cours d'eau non navigables (projet "Barrage OFNI's")*

+ actions ponctuelles via des **'journées entreprise/bénévoles'** :

L'opération Be WAPP prévue du 26 au 29 mars a été annulée suite à la pandémie Covid-19 qui a imposé le confinement avec télétravail obligatoire et l'annulation de toute activité de sensibilisation en présentiel.
L'opération a pu se dérouler du 24 au 27 septembre. Cependant la plupart des écoles n'ont pas participé

Les activités suivantes ont également été annulées et reportées à une date non encore définie :

Date	Détail
Du 12 au 19/03/2020	Pose d'un barrage aux OFNIS dans la Wamme à On (report en 2021 avec CR Ourthe)
17/03/2020	Animations déchets au barrage 'OFNIS' avec une classe de l'école de On (report en 2021)
Du 20 au 24/04/2020	Pose d'un barrage aux OFNIS dans la Wimbe à Revogne
22/04/2020	Ramassage déchets sur Pondrôme avec FEDASIL
24/04/2020	Animations déchets au barrage 'OFNIS' à Revogne avec école de Pondrôme (3-5-6 P) et FEDASIL

*** 5 activités prévues en mars et avril annulées suite crise sanitaire (Covid -19)**
*** 2 actions ponctuelles avec bénévoles réalisées en été**
*** Be Wapp du 24 au 27 septembre : réalisée**

Des réunions et des activités liées à la propreté sur les communes ont eu lieu durant l'année 2020:

Date	Commune	Détail	Nombre
15-01-20	Wellin	Participation à la 3èmé réunion de l'élaboration du plan local de propreté (PLP) publique communal	6
12-02-20	Wellin	Participation à la 4èmé réunion de l'élaboration du plan local de propreté (PLP) publique communal : panel multi-acteur	13
18-08-20	Rochefort	Sensibilisation des jeunes des MJ de de Libramont, Ciney, Bastogne en camp à Han-sur-Lesse. Explication du 7ème continent, de la durée de vie des déchets et des alternatives possibles. Mise à disposition de matériel pour opération de nettoyage de la Lomme près de la résurgence d'Eprave	14
19-08-20	Marche-en-Famenne	Nettoyage de la Wamme à On avec les compagnons bâtisseurs et les jeunes d'été solidaire de Marche-en-Famenne (12 sacs gris et 6 sacs bleus)	12

19-08-20	Rochefort	Mise à disposition de sacs poubelle, de gants et de pinces fournis par BeWapp aux jeunes en camp à Han-sur-Lesse pour leur nettoyage de la Lesse à Lessive le jeudi 20 août	
24-09-20	Beauraing Houyet Rochefort	BeWapp sur les trois communes, ramassage aux endroits stratégiques	Equipe crlesse
19-11-20	Sous-bassin	réunion avec les CR et Be wapp pour organisation 2021 et collaboration future	28

Figure 13 : MJ de Libramont – 18-8-20

Figure 14 : compagnons bâtisseurs et jeunes été solidaire

Figure 15 : Be Wapp Froidfontainte

Figure 16 : Be Wapp Wanlin

7.4 Journées Wallonnes de l'Eau (JWE)

❒ Action 13Le0105 : *Organiser des actions de sensibilisation au domaine de l'eau lors des JWE en mars.*

Partenaires: tous

➡ **35 activités 2020 annulées suite crise sanitaire (Covid -**

Réunions de préparation des JWE 2020 :

Date	Commune	Détail	Nombre
13-01-20	Rochefort	rencontre asbl Speleo-J pour organisation de leur activité JWE2020	3
24-01-20	Beauraing	Réunion avec OT Beauraing et CR Haute Meuse pour activité JWE sur l'eau le dimanche 22 mars	4
30-01-20	Tellin	rencontre OT Tellin pour JWE 2020	2
06-03-20	Bertrix, Paliseul, Libin	distribution dépliants JWE commune de Bertrix, Paliseul, Libin,	
10-03-20	Libramont, Libin Tellin, Wellin	signature PA aux partenaires + dépôt dépliants JWE sur Libramont, Libin Tellin, Wellin	
12-03-20		Achat et impression pour JWE2020	
23-04-20	Beauraing	COVID-19 : Appel téléphonique avec Sylvain du CRHM pour discuter des animations abeilles et JWE proposées pour les années 2021 et 2022 à la bibliothèque de Beauraing	

PUBLIC SCOLAIRE : du lundi 16 au vendredi 27 mars :

14 activités différentes (dont certaines proposées plusieurs fois) organisées par nos partenaires dans les écoles

Toutes les activités étaient réservées pour au moins une plage horaire

Un courrier reprenant le programme à destination des enfants a été envoyé à toutes les écoles (88) primaires du sous-bassin, complété par des contacts téléphoniques (*Annexe 2*).

Les activités scolaires annulées sont les suivantes :

Quand ?	Quoi ?	Où ?
Du lundi 16 au Vendredi 27 mars	1. « L'eau au village d'autrefois » par la Province de Luxembourg	Au domaine du Fourneau Saint-Michel (Saint-Hubert)
	2. Visite de stations d'épuration (STEP) par l'INASEP	A Rochefort ou à Houyet
	3. Visite de la station d'épuration (STEP) de Saint-Hubert par IDELUX EAU	Route de Poix (N808) à Saint-Hubert
Mardi 17 mars	4. « Les jouets d'eau » par le CRIE du Fourneau Saint-Michel	A l'école et dans un cours d'eau proche de celle-ci
Mercredi 18 et Jeudi 19 mars	5. « Découvre ta région et son sous-sol » par Spéléo-J asbl	Rue du Hableau 26, 5580 Rochefort (au camping Les Roches)
Mardis 17 et 24 mars	6. Trois animations « Rivière » par RIVEO (Centre d'Interprétation de la Rivière)	Dans votre école
Jeudi 19 mars	7. Visite de la pisciculture de Mirwart par la Province de Luxembourg	Au domaine Provincial de Mirwart (Saint-Hubert)
Jeudi 19 ou Lundi 23 ou Mardi 24 mars	8. « Les Pieds dans l'Eau » par Vents d'Houyet Académie asbl	A Mesnil l'Eglise (Houyet)
Jeudi 19 ou Vendredi 20 mars	9. « Comment l'eau qui sort de ta maison peut-elle être épurée ?» par un agent DNF et le Contrat de rivière pour la Lesse	A Frênes (Paliseul)
Mardi 24 mars	10. « La vie du ruisseau », par M. Lambert Lecoq de la régionale « Natagora entre Meuse et Lesse »	Aux étangs des Cresses, Happe - Chapois (Ciney)
Jeudi 26 mars	11. « Découverte des milieux aquatiques et initiation à l'évaluation de la qualité de l'eau" par l'Ecole de Pêche Itinérante	Dans un cours d'eau proche de votre école
Jeudi 26 et Vendredi 27 mars	12. « Le ruisseau, la rivière, le fleuve près de mon école » par la Province de Namur	Près de l'école

Figure 17 : activités scolaires proposées lors des JWE 2020

Remarque : le programme ci-dessus ne reprend pas le spectacle proposé aux écoles de Nassogne ni deux animations réalisées par le service de la pêche

TOUT PUBLIC : 14 mars, we du 21-22 mars et we du 27-28 mars:

21 activités proposées par nos partenaires pour le tout public : conférences, balades, visites, géocaching, …

2000 dépliants reprenant le programme ont été distribués dans les commerces et chez les partenaires voir figures 18 et 19 + *Annexe 3*). Les activités ont également été annoncées sur les sites internet d'agendas d'activités tels que out.be, quefaire.be, sur les sites des partenaires ainsi que le site crlesse.be et la page Facebook.

Figure 18 et Figure 19 : dépliants des activités 'tout public' proposées lors des JWE 2020

7.5 Sensibilisation des communes à la gestion différenciée des espaces verts et aux alternatives aux pesticides, sensibilisation des particuliers

- ❒ **Actions 10Le0357 (Ciney), 13Le0195 (Dinant), 10Le0398 (Dinant), 10Le0415 (Houyet), 10Le0484 (Marche), 13Le0201 (Paliseul), 10Le0545 (Rendeux), 10Le0569 (Rochefort), 10Le0341 (Saint-Hubert), 10Le0586 (Tenneville), 10Le0612 (Tellin), 10Le0632 (Wellin), 10Le0905 (Bertrix) :** ***Continuer la mise en place de la gestion différenciée des espaces publics communaux***

- information lors des visites communales semestrielles (voir point 10.)
- transmission de la législation en vigueur et formation proposées par Adalia 20. RIEN en 2020

7.6 Sensibilisation des communes par rapport à l'aménagement du territoire

- ❒ **Action 13Le0115 :** ***Dans l'aménagement du territoire, continuer à tenir compte prioritairement des zones à protéger : zones inondables, zones karstiques, sites de grand intérêt biologique, paysages…***
- ❒ **Action 13Le0116 :** ***Continuer à éviter tant que possible l'imperméabilisation des sols et favoriser l'infiltration de l'eau de pluie (avec récupération des hydrocarbures le cas échéant)***
- ❒ **Action 17Le0227** : ***Mise à jour en continu des données de l'Atlas du karst Wallon et ce y compris dans les zones où une monographie a déjà été publiée comme les zones concernant le sous-bassin de la Lesse***
- ❒ **Action 17Le0205 :** ***Prise en compte de la gestion des eaux pluviales dans les nouveaux projets afin de limiter les impacts sur nos ouvrages et les cours d'eau***

- en leur proposant systématiquement ces actions dans les programmes d'actions et en les leur rappelant lors de chaque rencontre semestrielle.
- promotion des atlas du karst lors des tenues de stand

- en participant à des réunions à destination des communes dans le cadre des schémas et des plans communaux (Schéma de structure communal, PCDN, PCDR).
- le CRLesse collabore avec le **GEOPARK Famenne-Ardenne** Unesco, sur les communes de Beauraing, Marche, Tellin, Wellin, Rochefort, Nassogne, Hotton et Durbuy + administrateur dans le CA du géopark.
- sensibilisation via des balades sur le thème du karst animées par les partenaires lors des journées wallonnes de l'eau.
- prises en compte du ruissellement, imperméabilisation lors **des réunions PGRI.**

Date	Commune	Détail
13 et 14-02-20	Sous-bassin	Tenue d'un stand au salon des mandataires Municipalia à Marche-en-Famenne (275 personnes)
16-06-20	Sous-bassin	suivi de la visioconférence organisée par le CR Semois sur la gestion intégrée de l'eau au Quebec
18-06-20	Sous-bassin	suivi de la visioconférence organisée par le CR Semois sur la gestion intégrée de l'eau en wallonie

7.7 Sensibilisation des gestionnaires régionaux, provinciaux et communaux des routes et des cours d'eau

- ❒ **Action 13Le0172 (Beauraing) - 173 (Bertrix) - 107 (Bièvre) - 174 (Ciney) - 175 (Daverdisse) - 176 (Dinant) - 178 (Houyet) - 179 (Libin) - 180 (Libramont-Chevigny) - 181 (Marche-en-Famenne) - 182 (Nassogne) - 183 (Paliseul) - 184 (Rendeux)- 185 (Rochefort) - 186 (Saint-Hubert) - 187 (Tellin) - 188 (Tenneville) - 189 (Wellin) :** ***Si possible prévenir la cellule de coordination en cas de travaux sur les voiries communales croisant un cours d'eau ou sur les cours d'eau de la commune***
- ❒ **Action 10Le0044 (DGO1 Nam) :** ***Prévenir la cellule de coordination du contrat de rivière Lesse en cas de travaux sur les voiries régionales lorsque celles-ci traversent un cours d'eau (même tout petit), afin de profiter des travaux pour remédier à un éventuel obstacle à poissons.***
- ❒ **Action 13Le109 (Province de Lux) :** ***Prévenir la cellule de coordination en cas de travaux sur les cours d'eau de 2ème catégorie.***
- ❒ **Action 13Le108 (DCENN Nam) :** ***Prévenir la cellule de coordination en cas de travaux sur les cours d'eau de 1ère catégorie.***

- en proposant systématiquement cette action dans les programmes d'actions des administrations régionales, provinciales ou communales concernées. La plupart des gestionnaires ont accepté.
- en rappelant systématiquement cette action lors des rencontres semestrielles avec les partenaires.
- en participant à des réunions de terrains préalables à des travaux.
- en participant aux visites de terrains et concertations relatives aux travaux à exécuter dans le cadre du bail d'entretien des cours d'eau provinciaux, suite à l'invitation du Service Technique de la Province du Luxembourg.

en attirant alors leur attention sur la possibilité de profiter des travaux pour résoudre un éventuel obstacle au passage des poissons.

- Accompagnement des communes dans l'encodage PARIS : voir point 9.7

Date	Commune	Détail	Nombre
02-06-20	Paliseul	réunion pour ouvrage sur la Planchette LeOu0976 avec province dnf dst plux et propriétaire	5
23-06-20	Libin	Réunion pour ouvrage LeOu0391 sur Rau de la Prairie avec province DNF-Pêche et société de pêche	3
28-07-20	Rochefort	réunion sur le projet de passerelle sur la Wimbe à Lessive	4
10-09-20	Saint-Hubert	Visite de terrain le long d'un cours d'eau non classé (code ORI : 233561) près de l'entrée du musée de la vie rurale	5
10-09-20	Nassogne	Visite de terrain à la demande d'un riverain pour réaménager le bief en rive gauche de la Lomme en amont du passage à niveau de Lesterny. Evaluation de la pertinence d'aménager des mares le long d'un fossé (non classé) avec un spécialiste de Natagora	6
15-10-20	Libin	Réunion Etang d'Ochamps pour remédier au problème de l'élodée de Nutall et à celui du manque d'oxygène cet été 2020 ayant causé la perte de truites	10
19-10-20	Sous-bassin	réunion visio avec STP Namur et CR sur P Namur pour projets 2021	10
26-10-20	Paliseul	Réunion à l'initiative de la commune par rapport à plusieurs étangs le long du ri de Tchènes (prise d'eau, curage d'un étang...)	8
28-12-20	Nassogne	Présentation des points noirs au Collège de Nassogne	7

Fig.20 : réunion ouvrage sur Rau de la Planchette – 02-06-20

Figure 21 : réunion bief de la Lomme Lesterny- 10-9-20

7.8 Sensibilisation à la gestion des plantes invasives

❒ **Action 13Le0106** : ***Protéger la biodiversité contre les plantes invasives le long des cours d'eau lorsque cette lutte est possible, agir tant que les espèces sont peu nombreuses.***

La gestion des **balsamines de l'Himalaya** sera effectuée cet été par la cellule de coordination. Une réflexion sur les gestions futures a été réalisée par la cellulle de coordination : la gestion sera principalement effectuée sur les zones de sources et les affluents peu envahis mais aussi sur quelques sites protégés (RN Furfooz) ainsi qu'une prospection sur les cours d'eaux les plus en amont sera effectué en mi-juin/juillet. Certains sites seront gérés dans le cadre de journée 'entreprises'/bénévoles (voir action suivante)

La gestion des **berces du Caucase** entreprise en 2011 se poursuit d'année en année. Le sous-bassin de la Lesse est relativement épargné, même si quelques nouveaux sites ont été découverts, et signalés à la CiEi (SPW).

D'autres espèces invasives ou envahissantes sont également gérées/suivies sur des sites précis, à la demande des partenaires : **élodée de Nuttall** à Ochamps, **myriophylle du Brésil** à Wavreille…).

En 2020, 21 sites avec la présence de **berces du Caucase** ont été gérés (13) ou revus sans gestion (8) par la cellule de coordination, en partenariat avec les communes, les particuliers et la CiEi sur Libin, Libramont, Rochefort, Tellin, Nassogne, Houyet et Bièvre. Certains sites sont encore suivis sur Saint-Hubert et Marche-en-Famenne.

Concernant les **balsamines exotiques,** une prospection a été réalisée en 2020 sur les cours d'eau en amont. Une gestion a été effectuée sur quelques affluents sur un total de **68 km** de cours d'eau ainsi que lors d'une journée 'bénévoles' avec l'asbl DEFITS à Furfooz en juillet.

La carte suivante localise les sites de berces du Caucase gérés/suivis ainsi que les tronçons où une gestion/ prospection de la balsamine de l'Hymalya a été effectuée.

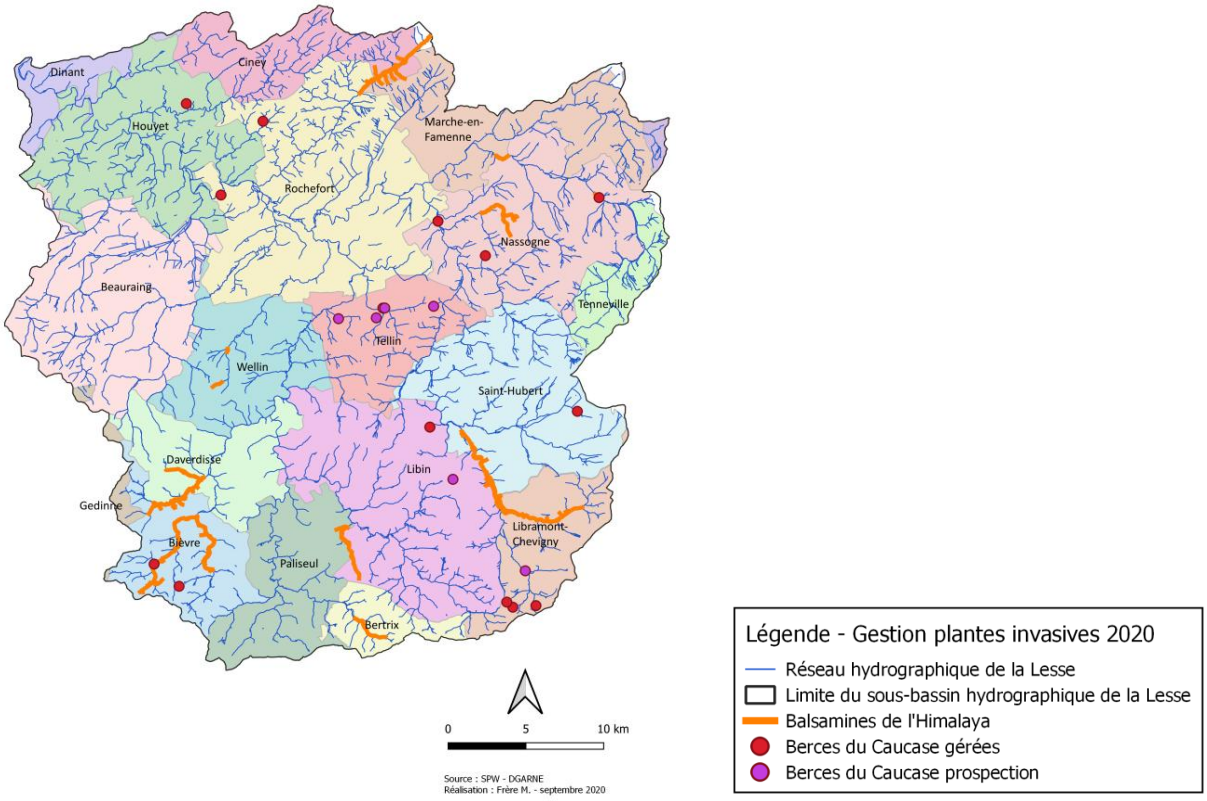

Figure 22 : Gestion des invasives en 2020

Figures 23 et 24 : gestion berces du Caucase à Saint-Hubert et Smuyd (Libin) –cellule de coordination

Date	Commune	Détail
13-05-20	Nassogne	Gestion berces du Caucase le long de la rue des Huttes entre Masbourg et Forrières, signalées par un riverain
04-06-20	Tellin, Libin, Libramont, Nassogne	Tour de vérification de présence de berces du Caucase à Bure, Tellin, Resteigne, Smuid, Libin, Libramont, Bande
04-06-2020	Libin	vérification de la présence d'Elodée de Nutall dans l'étang d'Ochamps
10-06-2020	Saint Hubert / Bièvre	Gestion berces du Caucase le long du rau à la Buse à Saint-Hubert (LePi0228), le long du rau de Noirenfoy à Bièvre (LePi0238)
17-06-20	Houyet, Rochefort	Vérification de la présence de berces du Caucase et gestion éventuelle à Custinne, Mont-Gauthier, Vignée
26-06-20	Bièvre	Rau de Noirenfoy-Rau des Rives, prospection présence de Balsamines : pas de balsamines
29-06-20	Sous-bassin	Rencontre CiEi en vue d'une collaboration pour élaborer un protocole de monitoring de la balsamine (4 personnes hors crlesse)
30-06-20	Bièvre/Daverdisse	Rau de Burnai Fontaine, Le Rancenne prospection présence de Balsamines : pas de balsamines
01-07-2020	Nassogne	Inventaire habitats balsamine (Cellule Invasive de la R.W.) de long de la Lomme à Lesterny
02-07-2020	Bertrix, Paliseul, Libin	Vérification de la présence de balsamines de l'Himalaya le long du rau d'Acremont (RAS), le long du ruisseau de Chêne (RAS)
02-07-2020	Houyet	Inventaire habitats balsamine (Cellule Invasive de la R.W.) de long de la Lesse entre Gendron gare et la Flobette
06-07-2020	Bièvre	Rau de Graide, prospection présence de Balsamines : pas de balsamine
06-07-2020	Wellin	Arrachage Balsamines sur le ry d'AVe LePi0035 : 1 balsamine ; LePi0300 : entre 70 et 80 balsamines (aucune en fleur)
07-07-2020	Rochefort	Le Vachaux - LE21R - des sources à Buissonville : pas de balsamine
08-07-2020	Libramont, Nassogne	Gestion d'une berce du Caucase le long de la N40 près de Recogne (1 individu ID SPW 2825). Vérification de présence et gestion de balsamines de l'Himalaya le long de la Wamme à Bande (moulin Martin) (une quinzaine de balsamines)
15/07/2020	Libramont/Saint-Hubert	Gestion balsamine - LE30R - La Lomme de Bras à Poix-Saint-Hubert - aucun individu de retrouvé
29/07/2020	Nassogne	Gestion des balsamines de l'Himalaya le long de la Pépinette Le20R. Vérification à la STEP : RAS. Gestion depuis le carrefour de l'étang de Stan jusque dans les prairies à Highlands - 2 personnes pendant 2h30
06-08-2020	Nassogne	Gestion des balsamines de l'Himalaya le long de la Pépinette Le20R (rau de Bonnefosse) entre Nassogne et Ambly (plus petit affluent non classé) - 3 personnes pendant 6 heures
06-08-2020	Rochefort	Gestion des balsamines de l'Himalaya aux sources du rau des Valennes (Le20R) - 3 personnes pendant 1 heure
25/08/2020	Rochefort	Gestion des myriophylles du Brésil (Myriophyllum aquaticum) à la mare du Baty à Wavreille (2 personnes pendant 1 heure). Méthode : arrachage manuel et mise en tas à sécher
31/08/2020	Wellin	Partenaire effectue un 2ème passage de gestion des berces du Caucase à Sohier : 51 plantules retrouvées et gérées (ID SPW : 5159)

Date	Commune	Détail
31/08/2020	Rochefort	Vérification de la gestion des myriophylles du Brésil à la mare du Baty à Wavreille (2 plantules retrouvées dans la vase, arrachées au râteau)
02-09-2020	Rochefort	Deuxième passage aux sources du rau des Valennes : 30 plants de balsamines de l'Himalaya arrachées (1/4 heure une personne) Le20R
08-09-2020	Houyet, Dinant	Inventaire botanique de 2 sites colonisés par la balsamine de l'Himalaya, (le long de la Lesse en aval de Gendron-gare - LE19R) en vue de déterminer son impact (à long terme) sur les populations indigènes. En partenariat avec le SPW
15/10/2020	Libin	Réunion Etang d'Ochamps pour voir comment remédier au problème de l'élodée de Nutall

Figure 25 : gestion balsamines-Valennes-Rochefort

Figure 26 : réunion Ochamps- élodée de Nuttall

❒ **Action 13Le0140 (Beauraing) - 099 (Bertrix) - 098 (Bièvre) - 141 (Ciney) - 142 (Daverdisse) - 143 (Dinant) - 144 (Gedinne) - 145 (Houyet) - 146 (Libin) - 147 (Libramont-Chevigny) - 148 (Marche-en-Famenne)- 149 (Nassogne)- 100 (Paliseul)- 150 (Rendeux) - 151 (Rochefort) - 152 (Saint-Hubert) - 153 (Tellin) - 154 (Tenneville) - 155 (Wellin): *Poursuivre l'information relative à la problématique des plantes invasives et inciter les particuliers à gérer la Balsamine de l'Himalaya et la Berce du Caucase.***

- La cellule informe les citoyens de la problématique des plantes invasives lors de la **tenue de stands**.
- **Sensibilisation des camps de jeunes :** dans la brochure bilingue de sensibilisation des camps de jeunes aux bonnes pratiques environnementales **:** un volet est consacré à la dangerosité de la berce du Caucase et d'un document sur la gestion de la balsamine de l'Himalaya comme B.A. pendant le camp.
  Réalisé chaque année: voir ci-dessous point 7.13
- Organisation d'opération d'arrachage et de sensibilisation lors de **journées entreprises** pour le personnel ou journées bénévoles en juillet et aout .

Date	Commune	Détail
09-07-2020	Dinant	Gestion des balsamines de l'Himalaya dans la réserve naturelle de Furfooz (3 bénéficiaires de l'association Defits, 1 encadrante, 4 membres d'Ardenne & Gaume, 1 stagiaire de la Ciei)
05-08-2020	Marche-en-Famenne	Ramassage déchets + gestion balsamines dans la Wamme à Hargimont avec compagnons bâtisseurs (du pont Marengo jusqu'aux prés de la Wamme : 6 personnes pendant 3 heures)

Figure 27 : gestion balsamines à Furfooz avec *Defits*

7.9 Sensibilisation des agriculteurs

❒ **Action 13Le0156 (Beauraing) - 096 (Bertrix) - 095 (Bièvre)- 157 (Ciney) - 158 (Daverdisse) - 159 (Dinant) - 160 (Gedinne) - 161 (Houyet) - 162 (Libin) - 163 (Libramont-Chevigny)- 164 (Marche-en-Famenne)- 165 (Nassogne) - 097 (Paliseul) - 166 (Rendeux) - 167 (Rochefort) - 168 (Saint-Hubert) - 169 (Tellin) - 170 (Tenneville) - 171 (Wellin): *Information et sensibilisation des agriculteurs à la protection de l'eau, notamment la problématique des érosions des berges et lits des cours d'eau.***

- les points d'inventaire sont signalés aux cantonnements DNF compétents.
- diverses réunions de terrain spécifiques à la demande de partenaires ou de particuliers
- suivi de la législation en vigueur et future

Date	Commune	Détail	Nombre
06-02-20	Libramont-Chevigny	Réunion avec Natagriwal et CROurthe, CRSemois et commune de Libramont pour agriculteur projet BNIP de Julie Lebeau	7
12-03-20	Nassogne	Rencontre avec agriculteur pour lui présenter résultats des IBGN dans la Wamme à proximité de sa ferme et analyser les sources possibles de pollution	2
19-06-20	Sous-bassin	participation à la visio-conférence du GT Haies organisée par Olivier Detrait	

7.10 Sensibilisation des riverains

❒ **Action 13Le0117 (Beauraing) - 208 (Bertrix) - 209 (Bièvre) - 210 (Ciney) - 211 (Daverdisse) - 212 (Dinant) – 213 (Gedinne) - 214 (Houyet) - 215 (Libin) - 197 (Libramont-Chevigny) - 217 (Marche-en-Famenne) - 218 (Nassogne) - 219 (Paliseul) - 220 (Rendeux) - 221 (Rochefort) - 222 (Saint-Hubert) - 223 (Tellin) - 224 (Tenneville) - 225 (Wellin) : *Sensibiliser la population aux risques de déposer les tontes de pelouse sur les berges des cours d'eau:***

- Des points d'inventaire sont signalés aux cantonnements DNF compétents ainsi qu'aux communes (agents constatateurs ou employés du service urbanisme).
- Un modèle de lettre qui sensibilise les citoyens à ne pas déposer leurs tontes de pelouse le long des cours d'eau est mis à la disposition des communes.
- Un article est régulièrement proposé aux bulletins communaux (voir point 8.Revue de presse).

7.11 Sensibiliser les camps de jeunes.

❒ **Action 13Le0124 (Beauraing) - 102 (Bertrix) - 101 (Bièvre) - 125 (Ciney) - 126 (Daverdisse) - 127 (Dinant) -128 (Gedinne)- 129 (Houyet) - 130 (Libin) - 131 (Libramont-Chevigny) - 132 (Marche-en-Famenne) - 133 (Nassogne) - 103 (Paliseul) - 134 (Rendeux) - 135 (Rochefort) - 136 (Saint-Hubert) - 137 (Tellin) - 138 (Tenneville) - 139 (Wellin) - 133 (DNF Nassogne) : *Mise à jour et distribution de la brochure de sensibilisation des camps de jeunes aux bonnes pratiques environnementales :***

❒ **Action 13Le0202 (Beauraing) - 275 (Bertrix) - 276 (Bièvre) - 174 (Ciney) - 193 (Daverdisse) - 194 (Dinant) - 278 (Houyet) - 279 (Libin) - 280 (Libramont-Chevigny) - 200 (Marche-en-Famenne)- 258 (Nassogne) - 281 (Paliseul) - 281 (Rendeux)- 282 (Rochefort) - 283 (Saint-Hubert) - 284 (Tellin) - 113 (Tenneville) - 285 (Wellin) : *Inciter les camps de jeunes qui s'installent le long des cours d'eau (et en particulier en amont des zones de baignades) à utiliser des toilettes sèches.***

- Contact auprès de chaque commune et distribution des **500 livrets** «Camps de jeunes – Bonnes pratiques environnementales» à celles qui le souhaitaient en mai-juin. Présence d'un encart sur la dangerosité de la berce du Caucase et sur la gestion possible de la Balsamine de l'Himalaya comme B.A. pendant le camp. (*Annexe 4*)
- Rappel aux communes de l'opération Well'Camp qui les invite à engager des **Monsieur ou Madame Camp** durant les mois de juillet et août pour faire l'intermédiaire entre les services communaux et les camps, particulièrement en matière de protection de l'environnement.
- Les documents (livret et fiche feuillée) sont également téléchargeables sur le site internet https://www.crlesse.be/recettes/

Fig. 28 : page de garde livret 'Camps de jeunes'

7.12 Information-sensibilisation des élèves/public particulier

❒ **Action 17Le0282 : *Sensibilisation du public scolaire et tout public aux cycles de l'eau (anthropique et naturel) via l'outil pédagogique "Cycles de l'eau"***

❒ **Action 17Le0281 : *Sensibilisation du public scolaire et tout public aux différentes thématiques touchant l'eau via l'outil pédagogique "Bâche où est Charlie ?" (animation bâche)***

❒ **Action 17Le0234 : *Sensibilisation du public (scolaire et tout public) à la protection des cours d'eau via l'outil pédagogique "Drôle de Pêche" (animation IBGN)***

❒ **Action 17Le0233 : *Sensibilisation du public (scolaire et tout public) à la protection des cours d'eau via l'outil pédagogique "Préservons l'or bleu" (animation STEP)***

❒ **Action 17Le0081** : ***Sensibilisation du public (scolaire et tout public) à la protection des mares via l'outil pédagogique "Mare"***

En dehors du suivi du projet **'Saumons en classe'** (écoles primaires de Carlsbourg et Bièvre, voir 7.2 ci-dessus) et des **Journées Wallonnes de l'Eau** (voir 7.4 ci-dessus).

12 activités annulées au 1er semestre suite crise sanitaire (Covid -19)
12 activités réalisées au second semestre

Les 12 animations/activités suivantes ont été **annulées** durant le premier semestre 2020, suite à la crise sanitaire :

Date	Commune	Détail	Nb enfants – Nb adultes
16-03-20	Saint-Hubert	Projet « Saumons en classe », déversement réalisé dans le rau de Poix à Saint Hubert avec 1 seule élève au lieu de 16 élèves	16
30-03-20	Rochefort	Animation « Cycle de l'eau », école du Centre, 4p (classe 1)	21
31-03-20	Rochefort	Animation « Cycle de l'eau », école du Centre, 4p (classe 2)	21
02-04-20	Nassogne	Projet « Saumons en classe », animation « IBGN », école de Grune (Nassogne), 4-5-6p	20
23-04-20	Libin	Animation « Castor », Ecole de Libin, 3-4p	26
28-04-20	Beauraing	Animation « IBGN », Ecole des Frères de Beauraing, AM = 3p	21
28-04-20	Beauraing	Animation « IBGN », Ecole des Frères de Beauraing, PM = 3p	21
30-04-20	Gedinne	Animation « IBGN », Ecole de Gedinne, dans la Houille, AM = 3-4p	
30-04-20	Gedinne	Animation « IBGN », Ecole de Gedinne, dans la Houille, PM = 5-6p	
04-05-20	Nassogne	Animation « IBGN », Ecole de Grune, 1-2p	10
07-05-20	Houyet	Animation « IBGN », Ecole de Celles, 1-3p	18
09-05-20	Libin	Participation à le journée initiation à la pêche de la société de pêche "Les pêcheurs de la Haute Lesse"	
15-05-20	Ecoles provinces de luxembourg	Participation à la journée benjamin environnement à Mirwart	
27-05-20	Beauraing	Animation Extra-scolaire à la bibli de Beauraing (semaine de l'abeille)	

Durant le second semestre 2020, 12 activités ont été proposées:

Date	Commune	Détail	Nb enfants – Nb adultes
10-07-2020	Tellin	animation IBGN et réalisation d'un produits d'entretien avec DEFITs ABSL à Tellin + réalisation de bombes de bain	4
22-07-2020	Rochefort	Animation IBGN dans la Lomme avec Rochefort Sport	10-2
23-07-20	Houyet	2 animations IBGN dans la Lesse avec la plaine de Houyet	24-4
30-07-20	Houyet	Animation IBGN - Plaine de Hulsonniaux - ri de Vesse	10-4
03-08-2020	Libin	Animation IBGN + Jeu de l'eau à la plaine de Libin	14-4
03-08-2020	Tellin	prêt de la malle IBGN plaine de Tellin (animation prévue par CR Lesse mais annulée cause covid)	
18-08-20	Rochefort	Animation IBGN avec Rochefort Sport dans la Lomme à Jemelle	17-1
20-08-20	Rochefort	2 animations "Mare" à Malagne (7-13 ans) et (5-7 ans)	20-4
27-08-20	Tellin	Animation IBGN et réalisation d'un produit d'entretien avec ASBL Défits	2
27-08-20	Rochefort	Animation mare à Malagne	10-2
27-08-20	Rochefort	Animation mare à Malagne	9-1
28-09-20	Houyet	Animation IBGN - 1-2-3p - Ecole de Celles	17-1

Figure 29 : plaine Libin – 03-08-20

Figure 30 : centre sportif Jemelle-18-08-20

7.13 Animations dans des évènements organisés par des partenaires ou en partenariat avec le CR Lesse :

❒ **Action : 17Le0085 Beauraing) - 86 (Bertrix) - 87 (Bièvre) - 88 (Ciney) - 89 (Daverdisse) - 90 (Dinant) -91 (Gedinne)- 92 (Houyet) - 93 (Libin) - 94 (Libramont-Chevigny) - 95 (Marche-en-Famenne) - 96 (Nassogne) - 97 (Paliseul) - 98 (Rendeux) - 99 (Rochefort) - 100 (Saint-Hubert) - 101 (Tellin) - 102 (Tenneville) - 103 (Wellin)**: ***Sensibiliser le grand public via la tenue d'un stand lors d'évènement sur la commune, au moins une fois sur les trois ans du PA.***

- Une activité a été réalisée sur l'année 2020 :

Date	Commune	Détail
13 et 14-02-20	Marche-en-Famenne	Tenue d'un stand au Salon Municipalia au Wex, en partenariat avec les autres CR

Figure 31 : stand à Marche – Salon Municipalia

***1 stand tenu avec les autres CR**
***7 activités annulées suite crise sanitaire (Covid -19)**

- Le CR Lesse a participé notamment à l'organisation de la fête de l'environnement **«Saint-HuVERT »** (prévue en aout mais annulée suite à la COVID-19) conjointement avec ses partenaires : CRIE du Fourneau-St-Michel, la commune de Saint-Hubert, la Grande Forêt de Saint-Hubert, la Province de Luxembourg et le RSI Saint-Hubert. Cette fête aura lieu le 25 août sur le site de CRIE du Fourneau-St-Michel.

Réunions de préparations :

Date	Commune	Détail
30-01-20	Beauraing	Rencontre bibliothécaire de Beauraing avec CR Haute-Meuse pour activité dans le cadre de la quinzaine de l'abeille
05-03-20	Saint-Huvert	Réunion de préparation pour Saint-Hu'Vert

- Suite à la crise sanitaire, **7 activités** ont été annulées sur l'année 2020 :

Date	Commune	Détail
04-04-20	Bièvre	Tenue d'un stand à Bièvre 'zoning en fête' avec le CR Semois-Chiers
05-04-20	Rochefort	Tenue d'un stand à Han-sur-Lesse 'La Nature se réveille'
09-05-20	Paliseul	Tenue d'un stand à Paliseul avec le CR Semois-Chiers
17-05-20	Ciney	Tenue d'un stand au domaine provincial de Chevetogne 'Fous de jardins '

23-08-20	Saint-Hubert	Tenue d'un stand à la fete de l'environnement Saint-Hu'Vert
30-08-20	Wellin	Tenue d'un stand à la journée 'Bouger Fun ' à Wellin
19-09-20	Paliseul	Tenue d'un stand à l'inauguration 'sentiers de gare en gare' à Paliseul avec le CR Semois
28-11-20	Libramont	Festival Instinct Nature à Libramont le 28 novembre (avec CR Semois et Ourthe)

7.14 Sensibilisation des riverains à la protection de « leurs » cours d'eau

Dans les programmes d'actions 2010-2013 et 2013-2016, des panneaux donnant le nom du cours d'eau ont été posés à l'intersection de routes et cours d'eau dans les villages (69 panneaux) ainsi qu'au croisement des cours d'eau et des sentiers balisés (182 panneaux).

Une mise à jour de la présence de ces panneaux ainsi que la proposition de nouveaux panneaux (suite à la création de nouvelles boucles de balades), a été réalisée sur le 1er semestre**. 80 panneaux sentiers et 3 panneaux routiers (nouveaux ou réimpression) seront placés** en 2021. Ces panneaux sont financés par le CR Lesse, la pose étant à charge des communes partenaires.

Figure 32 : réception des 80 panneaux sentier et 3 panneaux routiers qui seront placés en 2021

- **Action : 17Le0061 (Beauraing) - 62 (Bertrix) - 63 (Bièvre) - 64 (Ciney) - 65 (Daverdisse) - 66 (Dinant) - 68 (Houyet) - 69 (Libin) - 70 (Libramont-Chevigny) - 71 (Marche-en-Famenne) - 72 (Nassogne) - 73 (Paliseul) - 74 (Rendeux) - 75 (Rochefort) - 76 (Saint-Hubert) - 77 (Tellin) - 78 (Tenneville) - 79 (Wellin) :** ***Proposer un geocaching ou une balade, sur la commune, mettant en avant la protection de l'eau et les cours d'eau.***

Date	Commune	Détail	Nombre de personnes
24-01-20	Bièvre	Réunion avec OT de Bièvre et pose des geocaches (x4)	3

Figure 33 : localisation des géocaches placées avec les SI/OT et la CC Lesse

7.15 Nouveaux outils de sensibilisation – actualisation des outils existants

- ***Action 13Le0234 : Sensibilisation du public (scolaire et tout public) à la protection des cours d'eau via l'outil pédagogique "Drôle de Pêche"***
- ***Action 17Le0282 : Sensibilisation du public scolaire et tout public aux cycles de l'eau (anthropique et naturel) via l'outil pédagogique "Cycles de l'eau"***
- ***Action 17Le0081 : Sensibilisation du public (scolaire et tt public) à la protection des mares via l'outil pédagogique "Mare***
- ***Action 13Le0411 : Coordonner le projet « Saumons en classe » : élevage d'œufs de saumon en aquarium en classe et lâchage en rivière des alevins avec les enfants et le DNF.***

- reproduction d'un disque de cotation de qualité des berges lors de la formation IEP + divers manières différentes d'animer les groupes d'enfants



Figure 34 et Figure 35 : disque de cotation de qualité des berges

7.16 Sensibilisation du grand public via les médias

Date	Commune	Détail	Nb de personnes
16-06-20	Sous-bassin	Interview par Vivacité Namur pour zone de baignade réouverte (pont à lesse et houyet)	1
09-07-20	Houyet-Dinant	Interview par Ma Télé au sujet des river stewards et de leurs missions	2
28-07-20	Rochefort	interview Ma Télé sur la problématique des renouées du Japon	2
21/08/20	-Rochefort	interview MaTélé "sécheresse" avec Amaël Poulain	3

+ Voir **8. Revue de presse**

8. Une revue de presse (Annexe 5)

janvier 2020
- Bulletin communal de Beauraing : annonce des Journées Wallonnes de l'Eau.

Février 2020
- Bulletin communal de Bertrix : annonce des JWE
- Bulletin communal de Dinant : bilan des river stewards 2019
- Bulletin communal de Dinant : annonce des JWE « l'eau mise à l'honneur »
- Bulletin communal de Paliseul : annonce des JWE avec CR Semois-Chiers
- Bulletin communal de Paliseul : bilan de la semaine de l'arbre de novembre 2019 (le CR Lesse et le CR Semois-Chiers y tenaient un stand)

Mars 2020
- Bulletin communal de Bertrix : annonce des JWE (balade au fil de l'eau à Sart) avec le CR Semois-Chiers
- Bulletin communal de Houyet : annonce du grand nettoyage de printemps
- Bulletin communal de Rendeux : annonce du grand nettoyage de printemps
- Bulletin communal de Tenneville : annonce des JWE (aux sources de la Wamme et de la Basseille)

Avril 2020
- Bulletin communal de Tellin : article sur le raton laveur

Juin 2020
- Bulletin communal de Paliseul : article sur les feux de déchets
- Bulletin communal de Rendeux : projet « ici commence la mer » avec le CRO

Juillet 2020
- Bulletin communal de Houyet : grenouilles et crapauds
- Bulletin communal de Libin : signature du PA 20-22
- Site internet de Houyet : offre d'emploi job étudiant river steward pour août 2020
- Bulletin communal de Tenneville : projet « ici commence la mer »

Août 2020
- Bulletin communal de Houyet : grenouilles et crapauds
- Bulletin communal de Libin : signature du PA 20-22
- Site internet de Houyet : offre d'emploi job étudiant river steward pour août 2020
- Blog de Saint-Hubert : projet « Saumons en classe » à Hatrival
- La DH : nettoyage de la Wamme avec les Compagnons Bâtisseurs
- La DH : reportage sur les river stewards
- DH.net : Lesse, Lomme et Wamme, des jeunes ont nettoyé nos rivières

- DH.net : river stewards en août : ils n'ont pas chômé malgré l'absence de kayakistes
- L'Avenir : la Lesse n'est pas la Radja river
- L'Avenir : les river stewards ont fort à faire pour prévenir du danger et sensibiliser
- Lavenir.net : les river stewards ont fort à faire pour prévenir du danger et sensibiliser

✓ **Septembre 2020**

- Bulletin communal de Paliseul : les abeilles et l'eau

✓ **Octobre 2020**

- Bulletin communal de Tellin : projet « ici commence la mer »
- Bulletin communal de Tellin : animations avec Defits et découverte du milieu aquatique
- Bulletin communal de Saint-Hubert : projet Saumons en classe à Arville

✓ **Décembre 2020**

- Bulletin communal n°69 de Paliseul : article sur l'Our
- Bulletin communal de Libin : article sur les macarons « Ici commence la mer »

9. Les thématiques des groupes de travail et l'état d'avancement des travaux

Ci-dessous la liste de tous les groupes de travail en cours: Beaucoup n'ont pas eu de réunion durant l'année 2020 mais sont toujours en cours. Pour rappel, les groupes de travail ne se réunissent plus par thème mais se sont constitués autour d'un bassin versant, d'un cours d'eau, d'une section de cours d'eau, ou d'une problématique spécifique :

9.1 Groupe de travail "Resteigne" (Tellin) LE20R

- ❒ Action 10Le0953**:** ***remettre en valeur l'ancienne fontaine-lavoir sur le Rau du Village à Resteigne***
- ❒ Action 17Le0169 **:** ***sensibiliser les utilisateurs (agriculteurs remplissant les pulvérisateurs et particuliers utilisant du savon lors du lavage de leur véhicule) aux risques de pollution à la source des Cachets à Resteigne dont les eaux de ruissellement arrivent dans le ruisseau de Nanry***
- ❒ Action 17Le0168-2 : ***projet de remise à ciel ouvert de deux tronçons du ruisseau du Village à Resteigne : suppression du secteur sous-terrain en amont du square du forgeron, ce qui résoudrait le risque d'effondrement du voûtement actuel fortement dégradé***

Partenaires : commune de Tellin, PCDN de Tellin, DST_Plux, Fario de Resteigne- DFN Libin et St-Hubert
Objectifs : améliorer la circulation des poissons et la qualité de l'eau dans le bassin versant

-> rien en 2020

9.2 Groupe de travail "Clôtures de Berges "

- ❒ Action 13Le0001*: mettre à disposition l'inventaire de terrain concernant l'érosion par le bétail*

Partenaires : communes, DNFs
Objectif: aider les agriculteurs à appliquer la nouvelle réglementation en matière de clôture de cours d'eau

-> en cours continuellement et mise à jour de l'inventaire de terrain + voit point 7.11

Date	Commune	Détail	Nb personnes
20/10/2020	Nassogne	Présentation du CR Lesse et des actions du cantonnement de Nassogne aux agents forestiers	12
28/12/2020	Nassogne	Présentation des points noirs au Collège de Nassogne	7

9.3 Groupe de travail "Etang d'Ochamps" (Libin) LE01R

- ❒ Action 13Le0406 *: trouver des solutions pour "entretenir" l'étang communal d'Ochamps, route de Nargaufay, envahi par des plantes aquatiques invasives (l'Elodée de Nuttall)*

Partenaires: DEMNA, commune de Libin
Objectif: assainir l'étang et éviter la propagation de l'Elodée de Nutall

-> en cours :

Date	Commune	Détail	Nb personnes
04-06-20	Libin	suivi de la population de l'Elodée de Nuttal a été assuré par la CC Lesse	
29/07/2020	Libin	Rencontre avec Pierre Joye (CiEi) et pêcheur responsable du site à l'étang d'Ochamps (Libin) pour la mise en place d'un plan de gestion de l'élodée du Nutall	2
15/10/2020	Libin	Réunion Etang d'Ochamps pour voir comment remédier au problème de l'élodée de Nuttall et à celui du manque d'oxygène cet été 2020 ayant causé la perte de truites	10

Figure 36 et Figure 37: suivi de la population d'Elodée par le CR Lesse - 2020

9.4 Groupe de travail "Réhabilitation de zones de frayères"

Partenaires: sociétés de pêche, FHPSBLL[5], DCP, DNF, communes, Provinces, DCENN
Objectif: réhabiliter des zones de frayères sur le sous-bassin

Date	Commune	Détail	Nb personnes (en dehors CR Lesse)
10-09-20	Nassogne	Visite de terrain à la demande d'un riverain pour réaménager le bief en rive gauche de la Lomme en amont du passage à niveau de Lesterny.	6

9.5 Groupe de travail "Plan de gestion halieutique et piscicole par sous-bassin"

Partenaires: sociétés de pêche, FHPSBL[6], DCP, DNF, communes, Provinces, DCENN
Objectif: informer les gestionnaires publics du nouveau décret pêche, répondre aux demandes des sociétés de pêche

Date	Commune	Détail	Nb personnes (en dehors CR Lesse)
03-03-20	Sous-bassin	participation AG de la FHPSBL et présentation du futur PA 20-22	(s.o.)
09-06-20	Rochefort	Réunion pour le placement du panneau fédération de pêche avec Alain Pierret (FHPSBL) et Loïc Collignon de ST Rochefort	2
16-06-20	Saint-Hubert	Réunion avec Jean-Marcel Champagne pour futur panneau de sensibilisation à la passerelle Marie-Gobaille	1
15-10-20	Libin	Prise de photos au Wez de Bouillon pour emplacement panneau FHPSBL	2

9.6 Groupe de travail "Libre circulation des poissons"

Partenaires: sociétés de pêche, FHPSBL, DCP, DNF, communes, Provinces, DCENN
Objectif: essayer de trouver des solutions pour la libre circulation des poissons,

-> A la demande de partenaires ou de particuliers, des réunions de concertation se font également autour de diverses problématiques telles que la libre circulation des poissons, les prises d'eau, les aménagements le long des cours d'eau. La cellule participe également à des réunions initiées par la partenaires.

Date	Commune	Détail	Nb personnes (en dehors CR Lesse)
23-06-20	Libin	Réunion pour ouvrage LeOu0391 sur Rau de la Prairie avec province, DNF-Peche et société de pêche	3
14/10/2020	Rochefort	Visite de terrain avec le DNF, la DCENN et la FHPSBL sur la Wimbe et le Vachau à Villers-sur-Lesse pour un projet de levée d'obstacle à la libre circulation des poissons	5
14/10/2020	Nassogne	Visite de terrain avec le DNF, la DCENN et la FHPSBL sur la Lomme à Forrières pour un projet de levée d'obstacle à la libre circulation des poissons	11

[5] *FHPSBL = Fédération halieutique et piscicole du sous-bassin de la Lesse*
[6] *FHPSBL = Fédération halieutique et piscicole du sous-bassin de la Lesse*

Figure 38 : réunion du 14-10-20 à Forrières

9.7 Groupe de travail "PGRI" (plan de gestion des risques d'inondations)

- ❒ ***Action 13Le0407 : Information des riverains installés en bord de cours d'eau sur la nécessité d'y accéder pour l'entretien***
- ❒ ***Action 13Le0384 : Diffusion de la nouvelle cartographie de l'aléa d'inondation auprès des partenaires du CRLesse***
- ❒ ***Action 13Le0385 : Diffusion de la nouvelle cartographie des risques de dommages dus aux inondations auprès des partenaires du CRLesse***
- ❒ Action 13Le0408 : ***Informations sur les travaux d'aménagement réalisés, les projets, les études, la sensibilisation, la solidarité amont-aval…***

Partenaires: communes, provinces, DGO3, DGO4, DCENN, cellule PGRI, autres partenaires
Objectif: préparer le future PGRI
Le plan de gestion des risques d'inondations (PGRI) en ce compris les cartes de l'Aléa d'inondation, les cartes des Zones Inondables et les cartes des Risques ont été approuvé par le Gouvernement Wallon le 10 mars 2016.

Pour le district international de la Meuse, 30 fiches projets avaient été rédigées.
Lors des prochaines réunions, le CTSBH (Comité Technique par Sous-Bassin Hydrographique), formé par tous les gestionnaires des cours d'eau, le CR, les DGO, la cellule GISER, …) aura pour objectifs :
- d'assurer le suivi et la mise en œuvre des fiches projets;
- de préparer les futures actions pour le PGRI 2022-2027.

Date	Détail	Nb personnes (en dehors CR Lesse)
02-03-20	Réunion CTSBH 5 - pour préparer PGRI cycle 2	22
29-09-20	Réunion CTSBH 6 par vidéoconférence, PGRI approbation des projets encodés pour le cycle PGRI 2022-2027	15

Figure 39 : réunion CTSBH du 02 mars 2020

Accompagnement des communes dans l'encodage PARIS

Suite à l'entrée en vigueur de nouvelles dispositions du Code de l'Eau, en décembre 2018, chaque gestionnaire de cours d'eau doit dorénavant élaborer, pour ses cours d'eau, un Programme d'Actions sur une période de 6 ans.
Ces Programmes d'Actions sont basés sur une méthodologie novatrice. Elle consiste en une découpe du réseau hydrographique en tronçons homogènes du point de vue hydromorphologique : les secteurs. Ces derniers représentent l'unité de gestion des P.A.R.I.S. (Programmes d'Actions sur les Rivières par une approche Intégrée et Sectorisée).

De plus, pour chacun de ses secteurs, le gestionnaire hiérarchise les enjeux présents (inondation, biodiversité, économique et/ou socio-culturel), fixe les objectifs de gestion et planifie sur 6 ans les travaux nécessaires pour les atteindre.
Le SPW a organisé deux formations en 2019 à destination des gestionnaires (et des Cellules CR) afin d'utiliser l'application PARIS afin d'encoder ces enjeux, objectifs de gestion et travaux. L'échéance d'encodage desenjeux et projets PARIS par les gestionnaires était fixée au 30/6/2020. Les gestionnaires provinciaux (Namur et Luxembourg) accompagnent les communes à la demande.

Date	Commune	Détail	Nombre
23-04-20	Paliseul	COVID-19 : Appel téléphonique avec Sylvie du CRSemois-Chiers pour discuter des actions PARIS pour la commune de Paliseul suite à leur requête	1
11-05-20	Paliseul	coup de fil téléphonique avec Mar Comblin de Paliseul pour actions PARIS à encoder pour les 3ème catégorie	1
02-06-20	Rochefort	réunion PARIS commune de Rochefort avec commune et DST P Namur et DNF	8
03-06-20	Beauraing	réunion PARIS commune de Beauraing avec commune et DST P Namur et CRHM	7
08-06-20	Bièvre	réunion PARIS commune de Bièvre avec commune, CR Semois et DST P Namur	4
09-06-20	Nassogne	Rencontre avec éco-conseillère pour encodage des projets PARIS (mise à disposition des points d'invenaire notamment ceux liés à l'accès du bétail aux cours d'eau et ceux relatifs aux plantes invasives)	1
19-06-20	Ciney	envoi des points d'inventaire pour PARIS à Colin Pirlot	
10-07-20	Tellin	aide encodage PARIS pour la commune de Tellin	1
29/09/2020	toutes	Réunion PARIS, approbation des enjeux et objectifs par secteur PARIS du sous-bassin de la Lesse	15

9.8 Groupe de travail "Basse Lesse''

- ***Action 10Le0403 : Trouver une solution durable pour le nettoyage des berges le long de la Lesse en aval de Houyet***
- ***Action 20Le0114 : Sensibiliser les usagers de la Lesse entre Houyet et Anseremme durant l'été au respect de l'environnement***
- ***Action 20Le0115 : Réduire les déchets sur la Lesse entre Houyet et Anseremme dans le but d'atteindre une rivière "zéro déchets"***
- ***Action 20Le0116 : Etablir un comité de concertation pour définir l'avenir de la Lesse : "Quelle Lesse voulons-nous pour demain ?"***

Partenaires : Lesse Kayaks SA, Dinant, Houyet, DNF, Police, DCENN, DNF – Cantonnement de Dinant, Fondation Cyrys, , BeWapp, CC Lesse, établissements HORECA

Objectif : Trouver une solution durable pour le nettoyage des berges le long de la Lesse en aval de Houyet, atteindre une rivière Zero déchets, engagement de river Stewards en juillet aout 2020.
-> - réunions avec établissements HORECA et partenaires
- engagement de 4 **river stewards** pour l'été 2020 : 2 en juillet, 2 en août
- dépôt des **panneaux d'information** sur les services possibles (toilettes, poubelles, pique-nique, …) et les horaires de navigation aux différentes aires d'accostage (+ 2 généraux globaux). Placement des panneaux en aval de Gendron placés en 2020.

Date	Détail	Nb Personnes
18-02-20	Réunion groupe de travail "HORECA vers le zéro déchet en bord de Lesse"	16
03-03-20	Réunion avec les établissements HORECA riverains de la Lesse entre Houyet et Anseremme, BeWapp, l'agence Expansion pour définir une identité visuelle de la Lesse	7
13-06-20	Jury d'engagement des river stewards pour l'été 2020	4
23-06-20	Rencontre avec river stewards (signature contrats et briefing)	2
01-07-20	Premier jour des river stewards : présentation des riverains et des principaux sites (zones d'accostage, zones de baignade, etc)	2
02-07-20	Deuxième jour des river stewards : premières actions de sensibilisation auprès des clients kayaks	2
03-08-20	Accompagnement des river stewards d'aout pour présenter les sites et les différents riverains	2
04-08-20	Accompagnement River stewards d'aout (jour 2) - Ramassage déchets + gestion balsamine	2

Figure 40 et Figure 41 : exemples de panneaux placés en début et fin d 'aire d'accostage

9.9 Groupe de travail "inventaire spécifique"

- ❒ Action 17Le0229 : *Dans le cadre du projet Life-Intégré, aider le DEMNA à détecter la présence de moules (moule perlière, mulette épaisse, anodonte de canards principalement) dans les cours d'eau du sous-bassin de la Lesse*
- ❒ Action 17Le0084 : *Réaliser des IBGN (Indice Biotique Global Normalisé) à la demande des partenaires*

Date	Commune	Détail
12-03-20	Nassogne	Rencontre avec agriculteur pour lui présenter résultats des IBGN dans la Wamme à proximité de sa ferme et analyser les sources possibles de pollution
13-05-20	Rochefort	IBGN dans le Biran, en amont et en aval du DO (stage Laura Noel)
21-08-20	Marche	suite au rejet constaté dans la Wamme à On le 19/08 placement par Amaël Poulain d' un appareil dans la Wamme pour détecter la turbidité (avec présence du service travaux de la commune)

9.10. Groupe de travail Baignade sur le sous-bassin de la Lesse

Date	Commune	Détail	Nb Personnes
05-10-20	Houyet, Dinant	Réunion à l'initiative de la SPGE avec SPW-baignade et INASEP pour groupe de travail baignade Lesse	4

9.11 Groupe de travail 'Ici commence la mer'

- ❒ Action 20Le0061 : *Etudier les possibilités de réaliser le projet "La mer commence ici" consistant en la pose de plaquettes et/ou de pochoirs au niveau des avaloirs en vue de sensibiliser le grand public à la problématique des déchets qui se retrouvent dans la mer en passant par nos rivières*

Partenaires : communes participant au projet, CR de Wallonie, SPGE, Intercommunales

Le CR Lesse a reçu 40 macarons (financés par la SPGE) redistribués sur les communes (participant au projet et dont la superficie est majoritairement sur le sous-bassin de la Lesse) de Beauraing, Houyet, Libin, Nassogne, Paliseul, Rochefort, Saint Hubert, Tellin et Wellin.
Les communes de Bertrix ont reçu du CR Semois-Chiers, celles de Dinant, Gedinne et Ciney du CR Haute-Meuse et Libramont, Marche, Rendeux, Tenneville du CR Ourthe.
Deux macarons supplémentaires pour chaque commune participant au projet, hormis Gedinne, Rendeux et Tenneville qui sont très peu concernées en surface sur le sous-bassin. Idelux financera également un macaron par commune et l'Inasep 2 macarons/commune. Ils seront réalisés en 2021.
Des pochoirs seront également créés en 2021 pour les CR pour la pose d'un encart éphémère et pour varier des sites, ainsi que des autocollants.
La promotion n'a pas sur avoir lieu en mars à Wellin dû à la COVID-19. Elle se fait dans chaque commune via les bulletins communaux principalement.
La plupart des communes ont placé les macarons reçus par la SPGE. Ils doivent encore recevoir ceux payés par le CRLesse et les intercommunales.

Date	Commune	Détail	Nb Personnes
05-10-20	Rochefort	réunion avec L Mertz, échevine pour projet ICLM, choix d'emplacement des macarons	1
19-11-20	sous-bassin	réunion avec les CR sur ICLM	27

Figure 42, Figure 43 et Figure 44 : macarons placés respectivement à Arville, Rochefort et Wellin

9.12 Groupe de travail 'Saint-Michel Freyr-Nassonia'

Date	Détail	Nb personnes (en dehors CR Lesse)
07-01-20	Réunion à Poix avec le collectif d'acteurs du projet Nassonia (volet "accueil du public")	15
17-02-20	Réunion collectif d'acteurs projet "Nassonia" volet économie	18
18-06-20	L'équipe de Nassonia présente le Master Plan au comité d'acteurs (dont fait partie le CR Lesse) par visio-conférence	
14-07-20	Visite de terrain avec un représentant du projet Nassonia pour évaluer aménagements possibles sur un ruisseau non classé, affluent de la Masblette près de l'entrée du musée de la vie rurale	1

9.13 Groupe de travail 'Ardenne méridionale'

- **Actions 20Le0015 (DNF CT Libin), 20Le0013 (DNF CT Bouillon), 20Le0021 (DNF CT Bièvre) :** ***Intégrer des niches pour les chiroptères et pour les cincles plongeurs sur les ouvrages d'art là où c'est pertinent***
- **Action 20Le0153 :** ***Recherche de synergies entre le Parc Naturel Ardenne Méridionale et les Contrats de Rivière***

Partenaires : communes du PN : Bertrix, Bièvre, Bouillon, Daverdisse, Gedinne, Herbeumont, Paliseul, Vresse-sur-Semois et Wellin, cellule du Parc, CR Semois
Objectifs : Collaboration avec les chargés de missions des projets 'gestion différenciée, ressources naturelles et Life-intégré (ce dernier est arrivé en 2021).

Les CR Lesse et Semois-Chiers et Haute-Meuse participent aux réunions du parc sur les 9 communes Bertrix, Bièvre, Bouillon, Daverdisse, Gedinne, Herbeumont, Paliseul, Vresse-sur-Semois et Wellin. Un GAL existe également sur ce territoire, suivi par le CR Semois-Chiers.
Des actions spécifiques sur la pose de nichoirs à cincles sont en cours avec le repérage sur site avec les Cantonnements

Date	Détail	Nb de personnes
24-08-20	AG du parc Ardenne Meridionale	s.o.
15-09-20	rencontre chargé de mission du PN Ardenne méridionale pour voir si projets communes possibles	1
22-10-20	Rencontre DNF pour visiter sites (pont) potentiels pour pose nichoir à Cincle sur la commune de Bièvre	2
26-10-20	Rencontre DNF pour visiter sites (pont) potentiels pour pose nichoir à Cincle sur la commune de Paliseul	1
13-11-20	Rencontre DNF pour visiter sites (pont) potentiels pour pose nichoir à Cincle sur les communes de Libin et Wellin	1

Figure 45 inventaire sur Bièvre le 22-10-20

Figure 46 : inventaire sur Libin et Wellin le 13-11-20

9.14 Groupe de travail 'Géopark Famenne Ardenne

Partenaires : communes du Geopark Famenne Ardenne UNESCO

Date	Détail	Nb de personnes
28-09-20	Réunion comité scientifique consultatif du Geopark Famenne-Ardenne	10
17-12-20	interview par visio d'un etudiant en thèse sur le geopark	1

9.15 Groupe de travail 'Passerelle sur la Wimbe à Lessive

Partenaires : Rochefort, riverain, SI Rochefort, GAL Romana, FRW

A la demande de riverains de Lessive, réunion pour voir les possibilités de la pose d'une passerelle sur la Wimbe qui permettrait d'aller à Villers-sur Lesse par les sentiers balisés.

Date	Détail	Nb de personnes
28-07-20	réunion sur le projet de passerelle sur la Wimbe à Lessive	4
14-12-20	participation à une réunion visio avec la FRW pour la création d'un pcdn à Rochefort	16

9.16 Rencontre de riverains, réponse à questions particulières

Le CR Lesse répond régulièrement aux demandes de particuliers sur des thématiques liées au sous-bassin de la Lesse.

Date	Détail	Nb de personnes
20-01-20	Debriefing suite à la participation de la CC du CRLesse au cours de "Communication et Gestion de conflits" à la HEPNam section agronomique de Ciney	2
02-06-20	réunion (initiative DNF-Fabian Wuidar) à Framont le long du rau de la Pisselotte pour un privé qui souhaite aménager une mare	4
14-07-20	Visite de terrain avec une habitante d'Harsin pour évaluer la pertinence d'une intervention dans zone humide voisine car présence de grenouilles vertes	1
26-11-20	Visioconférence avec les élèves de 2ème année d'agronomie de la Haute Ecole de la Province de Namur - Exposition d'une problématique liée au castor pour le cours de Gestion de Conflits	18

Figure 47 : réunion avec riverain qui souhaite aménager une mare – 02-06-20

9.17 Groupe de travail "Sensibilisation - communication-formation"

Partenaires : tous les CR
Objectifs : partager les idées et les outils existants, réfléchir aux futurs outils de sensibilisation et communication, partager les connaissances et travailler en commun.

Date	Détail	Nb personnes (hors CR Lesse)
20-02-20	Formation IEP-les intelligences multiples à l'écomusée à Ben-Ahin	25
20-11-20	Réunion des CR avec la DESU	14

- 3 formations ont été **annulées** suite à la crise sanitaire :

Date	Détail
03-04-20	Formation IEP-animer un stand
09-06-20	Formation IEP – sécheresse et changements climatiques
03-11-20	Formation IEP - intervision
19-11-20	Formation IEP – dynamique de la rivière

9.18 Colloques/conférences/visites

Afin d'être toujours informés des dernières actualités ou nouvelles législations, les membres de la cellule suivent régulièrement des colloques, conférences, visites de terrains organisés par nos partenaires ou d'autres CR. Ces séances d'information reprises ci-dessous sont parfois déjà reprises dans les groupes de travail thématiques précédents.

Date	Détail
14-02-20	participation au colloque du Salon des Municipalia
16-06-20	suivi de la visioconférence organisée par le CR Semois sur la gestion intégrée de l'eau au Quebec
18-06-20	suivi de la visioconférence organisée par le CR Semois sur la gestion intégrée de l'eau en wallonie
04-12-20	Webinaire sur coût de déversement des eaux usées industrielles par la SPGE –Polygone de l'eau
10-12-20	Visioconférence. Défense d'Alexandre Peeters : « Apports de la géomorphologie dans les processus de conception, de suivi et d'évaluation de projets de restauration de cours d'eau à différentes échelles spatiales et temporelles », en vue de l'obtention du grade académique de Docteur en Sciences.
15-12-20	Renouée du Japon en milieu riverain au Quebec: comprendre une invasion pour mieux la stopper organisation conjointe Québec - CR Semois-Chiers
17-12-20	Renouée du Japon en milieu riverain en Wallonie: comprendre une invasion pour mieux la stopper organisation conjointe Québec - CR Semois-Chiers

9.19 Autres

Date	Détail	
31/8/20	Beauraing-Houyet	rencontre SWDE pour nouvelle conduite d'eau entre mesnil et beauraing
01-10-20	Ciney Houyet	Présentation par la SWDE de l'autoroute de l'eau allant de Ciney (réservoir du Bois Marguerite) à Houyet (Mesnil, projet château d'eau de la SWDE), avec le CR Haute-Meuse
09-09-20	Nassogne-St Hubert	CA du CRIE du FSM-asbl AFEN

10. *Le nombre et les dates des entrevues avec les collèges communaux et provincial(aux), des réunions du Bureau, des groupes de travail, des réunions du comité de rivière, réunions avec représentants SPW, réunions avec autres partenaires, réunions de concertation,....*

La cellule de coordination, pour les communes qui se trouvent sur plusieurs bassins hydrographiques, a veillé à travailler en synergie avec les cellules de coordination des autres contrats de rivière concernés par le même territoire. Cela permet de présenter une cohérence aux autorités communales pour tout ce qui concerne la gestion de l'eau sur leur territoire : actions de sensibilisation, actions de prévention dans les démarches urbanistiques, protection des eaux souterraines…

Réunions	Dates	Nb de personnes (en dehors CR Lesse)
Rencontres avec les représentants des communes et Provinces	15 janvier : Participation à la 3èmé réunion de l'élaboration du plan local de propreté (PLP) publique communal	6
	13 et 14 février : rencontre mandataires au salon Municipalia	
	2 juin : réunion PARIS commune de Rochefort avec commune et DST P Namur et DNF	8
	3 juin : réunion PARIS commune de Beauraing avec commune et DST P Namur et CRHM	7
	8 juin : réunion PARIS commune de Bièvre avec commune, CR Semois et DST P Namur	4
	9 juin : Rencontre avec éco-conseillère de Nassogne pour encodage des projets PARIS (mise à disposition des points d'inventaire notamment ceux liés à l'accès du bétail aux cours d'eau et ceux relatifs aux plantes invasives)	1
	19 juin : envoi des points d'inventaire pour PARIS à Colin	1
	5 octobre : réunion avec L Mertz, échevine de Rochefortpour projet ICLM, choix d'emplacement des macarons	1
	19-10-20 : réunion visio avec STP Namur et CR sur P Namur pour projets 2021	10
	28-12-20 : Nassogne : Présentation des points noirs au Collège de Nassogne	7
Groupes de travail	Voir ci-dessus le **9. groupes de travail**	
Conseil d'administration	21 février (PV en *6*)	16 présents ou représentés
	2 octobre (PV en Annexe 7)	12
Assemblée Générale/ Comité de rivière	24 mars –Bièvre	ANNULEE CAR COVID
	15 juillet :AG électronique (PV en Annexe 8)	50
	20 octobre : AG électronique (PV en Annexe 9)	47
Rencontres avec les représentants du SPW	18 février : Rencontre de Pierre Nicolas Libert pour la masse d'eau Le19R dans le cadre du stage de Laura	1
	20 mai : Rencontre de Pierre Nicolas Libert pour la masse d'eau Le19R dans le cadre du stage de Laura	1
	29 juin : 29 jui : Rencontre CiEi en vue d'une collaboration pour élaborer un protocole de monitoring de la balsamine (ou	3
	8 septembre : Inventaire botanique de 2 sites colonisés par la balsamine de l'Himalaya, (le long de la Lesse en aval de Gendron-gare - LE19R) en vue de déterminer son impact (à long terme) sur les populations indigènes. En partenariat avec le SPW	4
	20 octobre : Présentation du CR Lesse et des actions du cantonnement de Nassogne aux agents forestiers	12

Réunions	Dates	Nb de personnes (en dehors CR Lesse)
Partenaires	31 janvier : AG du CRIE du Fourneau St Michel	
	6 mars : Rencontre INASEP pour discuter de la STEP d'Havrenne et d'une façon plus globale de la qualité de l'eau de la masse d'eau LE19R	1
	9 septembre : CA du CRIE du FSM	
	+ réunions reprises déjà dans 7. Sensibilisation + 9.groupes de travail	
Réunion de concertation/terrain	18 février : Réunion groupe de travail 'vers le zéro déchet en bord de Lesse"	16
	3 mars : Réunion avec les établissements horeca riverains de la Lesse entre Houyet et Anseremme, BeWapp, l'agence Expansion pour définir une identité visuelle de la Lesse	7
	2 juin : réunion pour ouvrage sur la Planchette LeOu0976 avec province dnf dst plux et propriétaire	5
	23 juin : Réunion pour ouvrage LeOu0391 sur Rau de la Prairie avec province DNF-Peche et société de pêche	3
	10-09-20 : Saint-Hubert : Visite de terrain le long d'un cours d'eau non classé (code ORI : 233561) près de l'entrée du musée de la vie rurale	5
	10-09-20 : Nassogne : Visite de terrain à la demande d'un riverain pour réaménager le bief en rive gauche de la Lomme en amont du passage à niveau de Lesterny. Evaluation de la pertinence d'aménager des mares le long d'un fossé (non classé) avec un spécialiste de Natagora	6
	15-10-20 : Libin : Réunion Etang d'Ochamps pour remédier au problème de l'élodée de Nutall et à celui du manque d'oxygène cet été 2020 ayant causé la perte de truites	10
	26-10-20 : Paliseul :Réunion à l'initiative de la commune par rapport à plusieurs étangs le long du ri de Tchènes (prise d'eau, curage d'un étang...)	8
	+ Voir réunions reprises dans 9.groupes de travail	
Réunion autres	7 janvier : rencontre Forem pour analyse contrats APE/Maribel et possibilités futures	2
	21 janvier : rencontre SEPP	1
	19 février : Vérification de la comptabilité avec les vérificateurs aux comptes	1
	22 mars : rencontre avec un inspecteur d'Adesia pour comparer les prix des assurances suite à l'adhésion de l'asbl à la CODEF	1

11. La synthèse des points positifs et négatifs observés dans le courant de l'année 2020, concernant tant la mise en œuvre des projets que la méthodologie générale développée, tels le taux de participation et les difficultés de mise en œuvre de certains projets ; ET

12. La formulation de solutions préconisées par le comité de rivière pour améliorer les résultats du contrat de rivière (propositions de remédiation pour les années futures).

Points positifs :

- **Toutes les communes du sous-bassin** (sauf 3 trop peu concernées en superficie mais qui sont membres d'autres CR) adhèrent au Contrat de rivière, ce qui crée entre elles une solidarité et un engagement mutuel à poursuivre les actions. Il n'y a géographiquement aucun « trou ».

- Les **partenaires** nous **sollicitent** de plus en plus pour avoir des informations (législation, personnes ressources) ou un avis sur un problème concerné.

- Les **multiples liens formels et informels** entre les différents acteurs impliqués dans l'amélioration des ressources en eau du sous-bassin sont toujours présents.

- **Le contrat de rivière est bien accueilli comme outil de gestion intégrée** : lorsque le contrat de rivière invite des partenaires à se rencontrer, cette invitation est en général acceptée avec satisfaction et même avec un certain soulagement.

- La cellule de coordination est formée d'une équipe polyvalente qui sait s'adapter aux demandes des partenaires et missions demandées.

- Les subventions APE et MARIBEL permettent de maintenir un nombre de personnes dans la cellule de coordination.

- La **participation de stagiaires** est l'occasion d'un échange dont chaque partie sort gagnante : une aide pour nous dans l'avancement du travail, et une aide pour eux dans leur apprentissage et leur travail de fin d'étude

- L'application **'FULCRUM'** créée spécialement pour les CR, permet de gagner du temps lors de l'inventaire de terrain, de présenter aux partenaires l'inventaire à tout moment et en temps réel et de présenter les points sous forme de fiches. De plus les partenaires ont un accès direct en ligne pour consulter les points d'inventaire.

- Deux zones de baignade (Houyet et Pont-à-Lesse) ont rouvert pour la saison estivale 2020, ce qui permet aux river stewards d'orienter les touristes dans un rayon proche pendant la saison touristique.

Points négatifs et solutions préconisées :

Points négatifs	Propositions de solutions
La **crise sanitaire de la COVID-19** a complètement perturbé les missions de la cellule de coordination et des partenaires : report et souvent annulation des activités, réunions, … Les partenaires ont également du gérer la crise, mettant un peu de côté les actions du contrat de rivière. Il était également interdit de faire des réunions de terrain pendant le 1er confinement et fortement déconseillé pendant le 2eme.	L'équipe a télétravaillé avec une présence en rotation au bureau. Certaines réunions ont été reportées, les missions du CRLesse ont été adaptées pendant le télétravail (lecture de documents, mise à jour des animations, peaufinement d'actions).
En zone d'assainissement collectif, de nombreux villages ne sont pas encore épurés et la construction de la plupart des STEP de moins de 2000 EH prévues au PASH ne sont pas encore inscrites dans le planning de la SPGE.	Voir où un lagunage se fait déjà naturellement et étudier les possibilités de le rendre plus performant. / rédaction d'article de sensibilisation dans les bulletins communaux.
En zone d'assainissement individuel, l'installation de systèmes d'épuration individuelle n'est pas encore obligatoire pour les bâtiments anciens.	La nouvelle GPAA entrée en œuvre le 1/1/18 et permettra de faire quelques avancées. En parallèle, mener des actions de sensibilisation, encourager le cas échéant des systèmes extensifs individuels ou groupés.
La zone de baignade en rivière de Hulsonniaux est	Recréer un groupe de travail pour identifier les causes

Points négatifs	Propositions de solutions
déclassée depuis plusieurs années et celle de Belvaux a été déclassée en 2016	précises des pollutions afin d'y remédier. Réaliser un inventaire de terrain précis / proposer de nouvelles zones pour le public pour 2021
Des analyses de qualité de l'eau devraient parfois être réalisées pour compléter l'inventaire de terrain. Mais elles sont coûteuses et aucun budget n'est alloué aux contrats de rivière pour ce type d'investigation.	Réalisation d'IBGN par la cellule de coordination à la demande des partenaires.
Le coût des actions est très difficile à chiffrer et souvent ne figure pas dans le programme d'actions.	
Au cours de la mise en œuvre du programme d'actions, il s'avère que **certaines actions doivent être rajoutées, d'autres actions doivent être retirées** (ne sont plus considérées comme prioritaires).	Le protocole d'accord prévoit que le programme d'actions n'est pas 'fermé' mais qu'il est toujours évolutif : L'évaluation tous les 6 mois avec chaque partenaire permet cette mise au point. Les modifications sont présentées et approuvées à chaque comité de rivière.
Les actions concernant la levée "d'obstacles à la circulation des poissons", lorsqu'ils ne constituent pas en même temps une entrave à l'écoulement de l'eau, n'ont pas de maître d'œuvre « désigné » et ne peuvent que rarement faire l'objet d'une action.	Les gestionnaires des cours d'eau participent de plus en plus à la levée de ce type d'obstacle, de même que les sociétés de pêche concernées. Le Fond Européen pour la Pêche (FEAMP) permet d'introduire des projets pour la levée d'obstacles mais une part sur fond propre doit être prévue.
Le « réflexe contrat de rivière » n'est pas encore vraiment acquis par **certaines** administrations qui ont souvent tendance à travailler chacune de leur côté et réalisent des travaux sans prévenir les partenaires concernés.	Il est important d'avoir un contact régulier avec chacun des partenaires, chacune des administrations.
Certains partenaires attendent de la cellule de coordination qu'elle prenne position officiellement sur l'un ou l'autre problème.	La cellule de coordination doit souvent rappeler également qu'elle n'est pas un organe de pression mais un lieu de discussion et de médiation. Seul le comité de rivière peut prendre une décision au nom du contrat de rivière.
Le difficulté de gestion des plantes invasives vu qu'elles ne se trouvent pas uniquement le long des cours d'eau, excepté la Berce du Caucase qui est en recul suite à la campagne d'éradication menée par toutes les instances concernées.	- Réflexion sur une gestion par les cours d'eaux le plus en amont et refaire un inventaire de ces cours d'eau en été pour vérifier la présence de ces invasives. - participation de bénévoles (journées entreprises) - diffusion de l'info aux pêcheurs, camps de jeunes, riverains... - proposition aux communes d'instaurer un règlement communal obligeant la gestion des espèces telles que la balsamine de l'Himalaya et faire valider ce règlement par la Région Wallonne.
Le **nombre de rapports et comptes-rendus** à rédiger augmente chaque année : rapport semestriel, annuel, pour la Province de Namur, Maribel, APE, documents pour la CIF, …ce qui est très **chronophage** et permet moins d'avancer dans les actions concrètes. La cellule doit également fournir de plus en plus d'informations (surface louée, proportion, budget sur 5 ans…..) qui sont également chronophage.	Une bonne partie des rapports peut être réutilisée mais cela reste très chronophage.
Le **programme d'actions triennal** n'est en fait que bisannuel puisque l'on doit voir les communes en début de la troisième année d'un programme d'actions pour faire un bilan et proposer des nouvelles actions.	L'acceptation du report du 22 août au 22 octobre permet de donner un peu de lest, vu que les réunions communales (conseils) se font moins souvent en été.
La **crise sanitaire de la COVID-19** a complètement perturbé les missions de la cellule de coordination et des partenaires : report et souvent annulation des activités, réunions, …	L'équipe a télétravaillé avec une présence en rotation au bureau. Certaines réunions ont été reportées, les missions du CRLesse ont été adaptées pendant le télétravail (lecture de documents, mise à jour des animations, peaufinement d'actions)

Points négatifs	Propositions de solutions
Le **bail locatif des bureaux expirait** le 30 décembre 2019 et l'équipe devait trouver de nouveaux bureaux : beaucoup de démarches chronophages ont été réalisées au détriment de réalisation d'actions.	Grand soutien et suivi du président de l'asbl qui a permis de trouver de nouveaux bureaux à Rochefort.

13. Une liste des études menées, reprenant au minimum leur intitulé, leur auteur, les objectifs poursuivis et les résultats obtenus.(liste non exhaustive)

- 2020 : Watlet, A., Van Camp, M**.**, Francis, O., Poulain, A., Rochez, G., Hallet, V., Quinif, Y., Kaufmann, O., Gravity monitoring of underground flash flood events to study their impact on groundwater recharge and the distribution of karst voids, Water Resources Research, doi:10.1029/2019WR026673, 2020. https://agupubs.onlinelibrary.wiley.com/doi/abs/10.1029/2019WR026673
- 2020 : **travail** de Laura Noel, stagiaire au CR Lesse du 03-02-20 au 23-06-20 : aide au contrôle d'enquête réalisé sur la masse LE19R → disponible au bureau du CR Lesse
- **Trimestriel de la CWEPSS - Ecokarst - n°119 (mars 2020) :** Sécheresse et étiage de la Lomme - Observations réalisées à l'été 2019 Legros, M. (p. 6-10)
- **Trimestriel de la CWEPSS - Ecokarst - n°120 (juin 2020) :** Géocaching en terrain karstique. Une pratique compatible avec la conservation d'un milieu vulnérable? Michel, G. Remacle, L. et Bartos, F. (p. 10-13).

14. Le relevé des dépenses effectuées durant l'année 2020 suivant les différents postes budgétaires (personnel, déplacements, fonctionnement, sous-traitance, information, sensibilisation)

	ASBL Contrat de Rivière pour la Lesse - Comptes au 31/12/2020 comparés à ceux du 31/12/2019		
		Au 31/12/2019	***Au 31/12/2020***
	Dépenses (en euros)		
620200	Rémunérations employées	161 943,28	164 627,67
621000	Cotisations patronales d'assurances sociales	13 943,77	15 790,83
623000	Autres frais de personnel	-	69,45
625000	Provision pécule de vacances	14 239,90	14 487,86
	Reprise provision pécule de vacances	- 13 477,34	- 14 239,90
623100	Assurance Loi	1 137,06	1 195,42
623200	Médecine du travail	392,90	435,29
613255	Service social	1 355,27	1 295,28
	Total "Frais du personnel"	179 534,84	183 661,90
611026	Parking	13,00	-
613330	Frais de déplacements en train	51,80	8,30
613600	Frais de déplacements stagiaires	400,89	243,51
620220	Frais de déplacements employés	4 973,10	3 193,14
	Total "Frais de déplacements"	5 438,79	3 444,95
610000	Loyers, charges et entretien forfaitaire	5 595,36	4 597,68
610005	Location salle	100,00	50,00
611000	Entretien et réparation	-	237,05
611010	Location photocopieur RICOH	-	244,16
612000	Eau	-	53,00
612020	Electricité/gaz	-	157,29
612100	Téléphone	965,16	941,15
612130	Frais postaux	286,64	298,50
612300	Imprimés et fournitures de bureau	1 760,47	434,29
612310	Frais internet - hébergement nom de domaine	677,08	159,99
612410	Matériel divers	264,52	178,68
612420	Matériel de bureau	-	1 511,34
613015	Frais d'analyse	-	-
613125	Assurance véhicules agents	760,50	760,50
613135	Assurance RC	523,75	528,57
613220	Cotisation CODEF	125,00	125,75
613256	Publications légales	132,98	183,58
613250	Comptabilité	1 435,07	1 528,23
614350	Formations et séminaires	70,00	-
614500	Cadeau rencontre/AG	-	-
614503	Frais cérémonie de signature PA 20-22	2 341,61	7,20
614600	Missions réceptions, frais réunions	164,92	74,48
614700	Documentation	7,50	7,50
614740	Frais Journées Wallonnes de l'Eau	3 993,09	1 356,28
614741	Frais divers Saint-HuVERT	930,00	-
614745	Frais projet river stewards	4 115,81	7 779,61
614750	Animation, formation et séminaires	-	-
614800	Vêtements professionnels		825,00
640500	Précompte mobilier	3,62	3,99
650100	Frais bancaires	219,88	33,75
	Total "Fonctionnement et loyer"	24 472,96	22 077,57
613013	Sous-traitance (appel à projets)	-	-
614760	Frais de sensibilisation	499,60	1 899,13
	TOTAL dépenses :	**209 946,19**	**211 083,55**
	Recettes (en euros)	***Au 31/12/2019***	***Au 31/12/2020***
730100	Parts des communes	39 751,36	44 328,08
736100	Subsides SPW	112 899,22	122 925,09
736110	Subside Journées Wallonnes de l'Eau	3 993,09	1 356,28
736200	Subvention Forem	17 823,46	18 386,42
736300	Subventions provinces	8 584,00	7 654,00
736500	Aide Maribel	16 849,45	18 474,00
736600	Subventions Fondation Cyrys	4 172,08	7 779,61
749000	Autres produits d'exploitation	276,73	50,00
751000	Produit des actifs circulants	26,22	26,61
	TOTAL recettes :	**204 375,61**	**220 980,09**
	Résultat :	**- 5 570,58**	**9 896,54**

15. Les montants prévisionnels de l'année 2021 budgétisés pour les différents postes.

ASBL Contrat de Rivière pour la Lesse - Projet de Budget 2021 (validé par le CA du 02/10/2020)				
		2020		2021
	Dépenses (en euros)			
620200	Rémunérations employées	166 900,00		173 052,00
621000	Cotisations patronales d'assurances sociales	14 700,00		14 876,40
625000	Provision pécule de vacances	15 000,00		15 180,00
	Reprise provision pécule de vacances	- 14 239,90		- 14 410,78
623100	Assurance Loi (accident du travail)	500,00		600,00
623200	Médecine du travail	500,00		420,00
613255	Service social	1 500,00		1 371,26
	Total "Frais du personnel"	184 860,10		191 088,88
611026	parking	20,00		20,00
613600	train	50,00		45,00
611026	Frais de déplacements stagiaires	400,00		400,00
613600	Frais de déplacements	5 500,00		5 500,00
	Total "Frais de déplacements"	5 970,00		5 965,00
610000	Loyers, charges et entretien forfaitaire	5 900,00		5 500,00
610005	Locations salles	50,00		50,00
611000	Entretiens et réparations bâtiments loués	-		-
611005	Agencement locaux	100,00		100,00
612100	Téléphone	1 000,00		1 000,00
612130	Frais postaux	350,00		350,00
612300	Imprimés et fournitures de bureau	1 500,00		1 500,00
612310	Frais internet - hébergement nom de domaine	300,00		160,00
612410	Matériel divers	50,00		50,00
612420	Petit matériel de bureau	1 190,00		700,00
613015	Frais d'analyse	200,00		100,00
613125	Assurance véhicules agents	800,00		500,00
613135	Assurance RC	450,00		550,00
613220	cotisation CODEF	125,00		125,00
613256	Publications légales	200,00		150,00
613250	Comptabilité	1 500,00		1 500,00
614350	formation et séminaires			-
614500	cadeaux rencontres AG	250,00		250,00
614600	Missions réceptions, frais réunions	-		-
614660	Boissons bureau (café pour réunions,...)	200,00		200,00
614700	Documentation	50,00		50,00
614740	Frais Journées Wallonnes de l'Eau	4 000,00		4 000,00
	frais divers St huvert	1 000,00		1 000,00
	frais Stewards	11 000,00		11 000,00
614750	Animations, formations et séminaires	-		-
614800	Vêtements professionnels	700,00		-
640500	Précompte mobilier	50,00		50,60
650100	Frais bancaires	250,00		253,00
660000	Charges exceptionnelles	-		-
	Total "Fonctionnement et loyer"	31 215,00		29 138,60
	Total "Sous traitance"	100,00		-
	Total "Sensibilisation"	2 000,00		660,00
	Totaux	**224 145,10**		**226 852,48**

	Recettes (en euros)			
		2020		***2021***
730100	Parts des communes	44 328,08		44 860,02
736100	Subsides SPW	122 925,09		124 400,19
736110	Subside Journées Wallonnes de l'Eau	4 000,00		4 000,00
736200	Subvention Forem	18 000,00		18 216,00
736300	Subventions provinces	8 584,00		7 654,00
736500	Aide Maribel	16 500,00		16 698,00
736600	subvention fondation Cyrys	11 000,00		11 000,00
749000	Autres produits d'exploitation	-		-
750000	Produit des immobilisations financières	25,00		25,00
	Totaux	**225 362,17**		**226 853,21**
	Différence recettes/dépenses	1 217,07		0,73

16. Relevé chronologique des prestations de l'année 2020

Date	Type de réunion	Commune	Détail	Type de public	nombre de
07-01-2020	réunion active		rencontre Forem pour analyse contrats APE/Maribel et possibilités futures	professionnel	2
07-01-2020	réunion active	Saint-Hubert	Réunion à Poix avec le collectif d'acteurs du projet Nassonia (volet "accueil du public")	professionnel	15
13/01/2020	réunion CR Lesse	sous-bassin	rencontre asbl Speleo-J pour organisation de leur activité JWE2020	partenaire	3
14/01/2020	sensibilisation école	Saint-Hubert	Projet "Saumons en classe" : présentation du cycle de vie et installation de l'aquarium à l'école d'Hatrival	scolaire-plaine	16
15/01/20120	réunion active	Wellin	Participation à la 3èmé réunion de l'élaboration du plan local de propreté (PLP) publique communal	partenaire	6
16/01/2020	sensibilisation école	Nassogne	Projet "Saumons en classe" : présentation du cycle de vie et installation de l'aquarium à l'école de Grune	scolaire-plaine	20-1
20/01/2020	réunion active	Ciney	Debriefing suite à la participation de la cellule de coordination du CRLesse au cours de "Communication et Gestion de conflits" à la HEPNam section agronomique de Ciney	scolaire-plaine	2
21/01/2020	réunion autre		rencontre SEPP		
22/01/2020	inventaire terrain	Rochefort	Inventaire de la Lesse de Lessive à Villers-sur-Lesse		
23/01/2020	sensibilisation école	Nassogne	Projet "Saumons en classe" : Mise en place des 300 oeufs dans l'aquarium	scolaire-plaine	20-1
23/01/2020	sensibilisation école	Saint Hubert	Projet "Saumons en classe" : Mise en place des 300 oeufs dans l'aquarium	scolaire-plaine	16-1
24/01/2020	réunion active	Bièvre	Réunion avec OT de Bièvre et pose des geocaches (x4)	partenaire	3
24/01/2020	réunion active	Beauraing	Réunion avec OT Beauraing et CR Haute Meuse pour activité JWE sur l'eau le dimanche 22 mars	partenaire	4
30/01/2020	réunion active	Tellin	rencontre OT Tellin pour JWE 2020	partenaire	2
30/01/2020	réunion active	Beauraing	Rencontre bibliotécaire de Beauraing avec CR Haute-Meuse pour activité dans le cadre de la quinzaine de	partenaire	2
30/01/2020	sensibilisation école	Nassogne	Projet "Saumons en classe" : visite de contrôle 1 (0 oeuf mort)	scolaire-plaine	20-1
30/01/2020	sensibilisation école	Saint-Hubert	Projet "Saumons en classe" : visite de contrôle 1 (0 oeuf mort)	scolaire-plaine	16-1
31/01/2020	réunion active		AG du CRIE du Fourneau St Michel	partenaire	so
05-02-2020	inventaire terrain	Rendeux	Inventaire de terrain : Rau des clairs Chênes à Rendeux		
05-02-2020	inventaire terrain	Marche-en-	Inventaire de terrain : Rau del Deffe		
05-02-2020	autre	Rendeux	Aller faire signer PA 20-22 au bourgmestre et à la directrice générale Rendeux	partenaire	2
06-02-2020	sensibilisation école	Nassogne	Projet "Saumons en classe" : visite de contrôle 2 (5 oeufs mort)	scolaire-plaine	20
06-02-2020	sensibilisation école	Saint-Hubert	Projet "Saumons en classe" : visite de contrôle 2 (4 oeufs mort)	scolaire-plaine	16
06-02-2020	réunion active	Libramont-	Réunion avec Natagriwal et CROurthe, CRSemois et commune de Libramont pour agriculteur projet BNIP	partenaire	7
06-02-2020	inventaire terrain	Daverdisse	Inventaire la Wimbe (3ème catégorie LE18R)		
12-02-2020	réunion active	Wellin	Participation à la 4èmé réunion de l'élaboration du plan local de propreté (PLP) publique communal :	partenaire	13
13/02/2020	sensibilisation école	Nassogne	Projet "Saumons en classe" : visite de contrôle 3 : oeufs tous éclos	scolaire-plaine	20
13/02/2020	sensibilisation école	Saint-Hubert	Projet "Saumons en classe" : visite de contrôle 3 : 2 oeufs éclos	scolaire-plaine	16
13/02/2020	sensibilisation stand	toutes	Tenue d'un stand au salon des mandataires Municipalia à Marche-en-Famenne	professionnel	275
14/02/2020	sensibilisation stand	toutes	Tenue d'un stand au salon des mandataires Municipalia à Marche-en-Famenne	professionnel	

Date	Type de réunion	Commune	Détail	Type de public	nombre de
14/02/2020	colloque		participation au colloque du Salon des mandataires	professionnel	so
17/02/202	réunion active	Saint-Hubert	Réunion collectif d'acteurs projet "Nassonia" volet économie		
18/02/2020	réunion CR Lesse	Dinant/Houyet	Réunion groupe de travail "horeca vers le zéro déchet en bord de Lesse"	professionnel	16
18/02/2020	réunion CR Lesse	Rochefort	Rencontre de Pierre Nicolas Libert pour la masse d'eau Le19R dans le cadre du stage de Laura	partenaire	1
19/02/2020	réunion CR Lesse		Rencontre avec vérificateur aux comptes pour analyser les comptes 2019	partenaire	1
20/02/2020	formation		Formation IEP-les intelligences multiples à l'écomusée à Ben-Ahin		so
21/02/2020	réunion CR Lesse	toutes	CA CR Lesse	partenaire	16
24/02/2020	inventaire terrain	Marche-en-	Inventaire du Biran - LE19R - Des sources à Humain		
26/02/2020	inventaire terrain	Rochefort	Inventaire du Biran - LE19R - De Humain à Havrenne		
27/02/2020	réunion CR Lesse	Beauraing	Discussion avec Serge Levis pour trouver un accord sur l'emplacement du barrage à OFNI	partenaire	1
27/02/2020	inventaire autre	Beauraing	Inventaire des panneaux cours d'eau existants		
02-03-2020	inventaire terrain	Rochefort	Inventaire du Biran LE19R - De Havrenne à l'Abbaye de Rochefort		
02-03-2020	réunion active	Toutes	Réunion CTSBH 5 - pour préparer PGRI cycle 2	partenaire	22
03-03-2020	réunion CR Lesse	Dinant/Houyet	Réunion avec les établissements horeca riverains de la Lesse entre Houyet et Anseremme, BeWapp,	professionnel	
03-03-2020	sensibilisation école	Daverdisse	animation "STEP" - 5/6p - Ecole de Haut-Fays	scolaire-plaine	21-1
03-03-2020	inventaire terrain	Wellin	Inventaire de terrain - Rau de Parfondeveaux - LE20R		
04-03-2020	inventaire terrain	Rochefort	Inventaire du Biran LE19R - De l'Abbaye de Rochefort à la confluence avec Lomme		
05-03-2020	sensibilisation école	Nassogne	Projet "Saumons en classe" - visite de contrôle 3 + vérification du lieu de déversement	scolaire-plaine	20-1
05-03-2020	sensibilisation école	Saint-Hubert	Projet "Saumons en classe" - visite de contrôle 3 + vérification du lieu de déversement	scolaire-plaine	16-1
06-03-2020	réunion CR Lesse	Rochefort	Rencontre INASEP pour discuter de la STEP d'Havrenne et d'une façon plus globale de la qualité de l'eau	partenaire	1
06-03-2020	inventaire autre		distribution dépliants JWE commune de Bertrix, Paliseul, Transinne,		
06-03-2020	réunion active		participation à l'AG de la FHPSBL	partenaire	so
09-03-2020	sensibilisation école	Nassogne	Dépôt nourriture saumon	scolaire-plaine	20-1
09-03-2020	réunion CR Lesse		Rencontre un représentant des SGR pour le sentier Lesse et Lomme	professionnel	2
10-03-2020	autre		signature PA aux partenaires + dépot dépliants JWE	partenaire	
12-03-2020	sensibilisation autre	Nassogne	Rencontre avec agriculteur pour lui présenter résultats des IBGN dans la Wamme à proximité de sa ferme	professionnel	2
12-03-2020	autre		Achat et impression pour JWE2020		
12-03-2020	sensibilisation école	Nassogne	Projet "Saumons en classe" - déversement alevins à l'école de Grune	scolaire-plaine	20-1
16/03/2020	sensibilisation école	Saint-Hubert	Projet "Saumons en classe" - déversement alevins à l'école de Hatrival (1 élève car Coronavirus)	scolaire-plaine	1-1
17/03/2020	inventaire terrain	Beauraing	Inventaire LE09R - Rau de Thanville et rau de la Fontaine		
17/03/2020	inventaire terrain	Marche-en-	Inventaire LE18R - La Hédrée (du Bois de Waha à la confluence avec la Wamme) + La Wamme (de la		
23/04/2020	inventaire terrain	Saint-Hubert,	Inventaire d'un bout de Masblette (des sources - ruisseau de Bilaude - à la passerelle de la Goffe dans le		
23/04/2020	réunion active	Beauraing	COVID-19 : Appel téléphonique avec Sylvain du CRHM pour discuter des animations abeilles et JWE	partenaire	
23/04/2020	réunion active	Paliseul	COVID-19 : Appel téléphonique avec Sylvie du CRSemois-Chiers pour discuter des actions PARIS pour la	partenaire	
30/04/2020	inventaire terrain	Saint-Hubert	Inventaire du Waivery, du ruisseau de Palogne et du ruisseau de la Doneuse (LE14R)		

Date	Type de réunion	Commune	Détail	Type de public	nombre de
06-05-2020	autre	Saint-Hubert	Dépot des 3 macarons "Ici commence la mer" au service travaux	partenaire	
07-05-2020	inventaire terrain	Saint-hubert,	Inventaire de la Diglette, du ruisseau de la fontaine des saules et du Misdri (Le14R)		
07-05-2020	inventaire terrain	Wellin, Tellin	Inventaire Rau de Gouji qui au départ est rau de Glaumont LE20R + rau de passe brebis et rau des Glands		
11-05-2020	réunion active	Paliseul	coup de fil téléphonique avec Mar Comblin de Paliseul pour actions PARIS à encoder pour les 3ème	partenaire	
12-05-2020	inventaire terrain	Daverdisse	vérification de points sur commune de Daverdisse		
13/05/2020	inventaire terrain	Rochefort	IBGN dans le Biran, en amont et en aval du DO (stage Laura Noel)		
13/05/2020	invasives	Nassogne	Gestion berces du Caucase le long de la rue des Huttes entre Masbourg et Forrières, signalées par un		
14/05/2020	inventaire terrain	Paliseul/Daver	Inventaire LE03R : L'Our, Le Roli, Rau de la planchette qui au départ est Rau du Pré Coulon		
15/05/2020	inventaire terrain	Rochefort	Inventaire LE20R : Rau de Haie Lagaisse + Rau des Valennes		
18/05/2020	inventaire terrain	Ciney	LE26R : Rau du Fond de Reux et l'Ywoigne, rau du Bois Devant la Ville, Rau de Vivy		
19/05/20	inventaire terrain	Tellin	inventaire du Ri Des Revoz		
19/05/2020	inventaire terrain	Rochefort	Inventaire Le19R : affluents du Biran, Rau Entre Deux falleux, Rau du Pont Dol Vaux		
20/05/2020	réunion CR Lesse	Marche-en-	Rencontre Pierre Nicolas Libert (SPW) pour stage de Laura (étude de la qualité de la masse d'eau du Biran)	partenaire	1
26/05/2020	inventaire terrain	Rochefort	Ri d'en Faule Le20R : de Wavreille à Belvaux		
28/05/2020	autre	Rochefort	Déménagement de la rue de Dewoin vers la rue de Préhyr		
02-06-2020	réunion active	Rochefort	réunion PARIS commune de Rochefort avec commune et DST P Namur et DNF	partenaire	8
02-06-2020	réunion active	Paliseul	réunion pour ouvrage sur la Planchette LeOu0976 avec province dnf dst plux et propriétaire	partenaire	5
02-06-2020	réunion active	Paliseul	réunion (initiative DNF-Fabian Wuidar) à Framont le long du rau de la Pisselotte pour un privé qui souhaite	partenaire	4
02-06-2020	autre	Ciney	remise en état de la géocache Rau de reux		
02-06-2020	inventaire terrain	Ciney/Houyet	Rau de Reux, Rau de Conjoux qui devient rau de la fontaine saint-hadelin qui devient rau des forges		
03-06-2020	réunion active	Beauraing	réunion PARIS commune de Beauraing avec commune et DST P Namur et CRHM	partenaire	7
03-06-2020	inventaire terrain	Nassogne	Inventaire de la Lomme entre passage à niveau de Lesterny et Forrières (camping Relaxi)		
04-06-2020	invasives	Tellin, Libin,	Tour de vérification de présence de berces du Caucase à Bure, Tellin, Resteigne, Smuid, Libin, Libramont,		
04-06-2020	invasives	Libin	vérification de la présence d'Elodée de Nutall dans l'étang d'Ochamps (action avec pour MO : CCLesse		
04-06-2020	inventaire terrain	Libin/Bertrix	inventaire rau de Frofay + rau de Fange de Caigne		
08-06-2020	réunion active	Bièvre	réunion PARIS commune de Bièvre avec commune, CR Semois et DST P Namur	partenaire	4
09-06-2020	réunion active	Rochefort	Réunion pour arrêter le placement du panneau fédération de pêche avec Alain Pierret (FHPSBL) et Loïc	partenaire	2
09-06-2020	réunion active	Nassogne	Rencontre avec éco-conseillère pour encodage des projets PARIS (mise à disposition des points d'invenaire	partenaire	1
09-06-2020	inventaire terrain	Beauraing	L'Hileau LE23R, des sources à Baronville		
10-06-2020	invasives	Saint Hubert /	Gestion berces du Caucase le long du rau à la Buse à Saint-Hubert (LePi0228), le long du rau de Noirenfoy		
11-06-2020	inventaire terrain	Rochefort	Rau de la Planche LE20R (Han-Sur-Lesse), Rau de Behotte LE20R (Rochefort)		
12-06-2020	inventaire terrain	Houyet/Beaura	Inventaire Rau de Gendron-La lesse à Gendron et Houyet, Rau de Maisoncelle (Houyet, Beauraing)		
13/06/2020	réunion CR Lesse		Jury d'engagement des river stewards pour l'été 2020		
16/06/2020	sensibilisation autre		Interview par Vivacité Namur pour zone de baignade réouverte (pont à lesse et houyet)		
16/06/2020	réunion active		suivi de la visioconférence organisée par le CR Semois sur la gestion intégrée de l'eau au Quebec		

Date	Type de réunion	Commune	Détail	Type de public	nombre de
16/06/2020	réunion active	Saint hubert	Réunion avec Jean-Marcel Champagne pour futur panneau de sensibilisation à la passerelle Marie-	partenaire	1
16/06/2020	sensibilisation autre	Libramont-	IBGN dans le Biran, en amont et en aval du DO (stage Laura Noel)		
16/06/2020	inventaire terrain	Libramont-	Inventaire LE31R : Rau de Bernihé et Rau du Golo		
17/06/2020	invasives	Houyet,	Vérification de la présence de berces du Caucase et gestion éventuelle à Custinne, Mont-Gauthier, Vignée		
17/06/2020	autre	Dinant, Houyet	Dépôt des panneaux explicatifs pour les kayakistes à Anseremme, dépôt des panneaux début et fin de		
18/06/2020	réunion active	sous-bassin	suivi de la visioconférence organisée par le CR Semois sur la gestion intégrée de l'eau en wallonie		
18/06/2020	réunion CR Lesse		Mise au point de la stratégie de gestion des balsamines de l'Himalaya pour l'été 2020		
18/6/2020	inventaire terrain	Rochefort	vérification de points d'inventaire sur Rochefort		
18/06/2020	invasives	Saint-Hubert	L'équipe de Nassonia présente le Master Plan au comité d'acteurs (dont fait partie le CR Lesse) par visio-		
19/6/20	réunion active	sous-bassin	participation à la visio-conférence du GT Haies organisée par Olivier Detrai	partenaire	
19/06/2020	réunion autre	Ciney	envoi des points d'inventaire pour PARIS à Colin	partenaire	1
23/06/2020	réunion CR Lesse	Libin	Réunion pour ouvrage LeOu0391 sur Rau de la Prairie avec province DNF-Peche et société de pêche	partenaire	3
23/06/2020	autre	Paliseul	Dépôt des livrets camps de jeune	partenaire	1
23/06/2020	autre	Paliseul	Dépôt des macarons (x6) "Ici commence la mer" à la commune de Paliseul	partenaire	1
23/06/2020	inventaire terrain	Libin/Paliseul	Vérification de points faisant l'objet d'une action PA20-22		
23/06/2020	réunion CR Lesse		Rencontre avec river stewards (signature contrats et briefing)	autre	2
26/06/2020	inventaire terrain	Bièvre	Rau de Noirenfoy-Rau des Rives		
26/06/2020	invasives	Bièvre	Rau de Noirenfoy-Rau des Rives, prospection présence de Balsamines : pas de balsamines		
29/06/2020	inventaire autre	Houyet	En bord de Lesse,à hauteur du Petit Bambou à Ciergnon, repérage plante toxique aconit tue-loup		
29/06/2020	réunion active		Rencontre CiEi en vue d'une collaboration pour élaborer un protocole de monitoring de la balsamine (ou	partenaire	4
30/06/2020	inventaire terrain	Bièvre/Daverdi	Inventaire Rau de Burnai Fontaine, Le Rancenne		
30/06/2020	invasives	Bièvre/Daverdi	Rau de Burnai Fontaine, Le Rancenne prospection présence de Balsamines : pas de balsamines		
01-07-2020	invasives	Nassogne	Inventaire habitats balsamine (Cellule Invasive de la R.W.) de long de la Lomme à Lesterny	partenaire	
01-07-2020	sensibilisation autre	Houyet, Dinant	Premier jour des river stewards : présentation des riverains et des principaux sites (zones d'accostage,		
02-07-2020	inventaire terrain	Bertrix,	Inventaire du ruisseau d'Acremont (commune de Bertrix - Le03R) et du ruisseau de Chêne (communes de		
02-07-2020	invasives	Bertrix,	Vérification de la présence de balsamines de l'Himalaya le long du rau d'Acremont (RAS), le long du		
02-07-2020	invasives	Houyet	Inventaire habitats balsamine (Cellule Invasive de la R.W.) de long de la Lesse entre Gendron gare et la	partenaire	
02-07-2020	sensibilisation autre	Houyet, Dinant	Deuxième jour des river stewards : premières actions de sensibilisation auprès des clients kayaks		
06-07-2020	autre	Houyet	Dépôt des macarons (x4) "Ici commence la mer" à la commune de Houyet	partenaire	1
06-07-2020	autre	Libin	Dépôt des macarons (x4) "Ici commence la mer" à la commune de Libin	partenaire	1
06-07-2020	inventaire terrain	Bièvre	Inventaire Rau de Graide		
06-07-2020	invasives	Bièvre	Rau de Graide, prospection présence de Balsamines : pas de balsamine		
06-07-2020	invasives	Wellin	Arrachage Balsamines sur le ry d'AVe LePi0035 : 1 balsamine ; LePi0300 : entre 70 et 80 balsamines		
07-07-2020	inventaire terrain	Rochefort	Le Vachaux - LE21R - des sources à Buissonville		
07-07-2020	invasives	Rochefort	Le Vachaux - LE21R - des sources à Buissonville : pas de balsamine		

Date	Type de réunion	Commune	Détail	Type de public	nombre de
08-07-2020	invasives	Libramont,	Gestion d'une berce du Caucase le long de la N40 près de Recogne (1 individu ID SPW 2825). Vérification		
09-07-2020	réunion autre	Houyet/Dinant	Interview par Ma Télé au sujet des river stewards et de leurs missions	professionnel	3
09-07-2020	invasives	Dinant	Gestion des balsamines de l'Himalaya dans la réserve naturelle de Furfooz (3 bénéficiaires de l'association	tout public	9
10-07-2020	sensibilisation autre	Tellin	animation IBGN et réalisation d'un produits d'entretien avec DEFITs ABSL à Tellin + réalisation de bombes	adulte	4
10-07-20	réunion active	Tellin	aide encodage PARIS pour la commune de Tellin	partenaire	1
14/07/2020	réunion active	Saint-Hubert	Visite de terrain avec un représentant du projet Nassonia pour évaluer aménagements possibles sur un	professionnel	1
14/07/2020	autre		Rencontre Rachel Delhez société Itzucleaning pour établir un devis pour nettoyage des nouveaux locaux	professionnel	1
14/07/2020	réunion active	Nassogne	Visite de terrain avec une habitante d'Harsin pour évaluer la pertinence d'une intervention dans zone	tout public	1
15/07/2020	inventaire terrain	Libramont/Sain	Inventaire de terrain - LE30R - La Lomme de Bras à Poix-Saint-Hubert		
15/07/2020	invasives	Libramont/Sain	Gestion balsamine - LE30R - La Lomme de Bras à Poix-Saint-Hubert - aucun individu de retrouvé		
16/07/2020	réunion CR Lesse	Rochefort	Jury d'engagement des river stewards pour le mois d'août 2020	autre	4
22/07/2020	sensibilisation autre	Rochefort	Animation IBGN dans la Lomme avec Rochefort Sport	scolaire-	10-2
23/07/2020	sensibilisation autre	Houyet	2 animations IBGN dans la Lesse avec la plaine de Houyet	scolaire-	24-4
28/07/20	sensibilisation autre	Rochefort	interview Ma Télé sur la problématique des renouées du Japon	professionnel	2
28/07/20	réunion CR Lesse	Rochefort	réunion sur le projet de passerelle sur la Wimbe à Lessive	partenaire	4
29/07/2020	réunion CR Lesse	Libin	Rencontre avec Pierre Joye (CiEi) et pêcheur responsable du site à l'étang d'Ochamps (Libin) pour la mise	partenaire	2
29/07/2020	invasives	Nassogne	Gestion des balsamines de l'Himalaya le long de la Pépinette Le20R. Vérification à la STEP : RAS. Gestion		
30/07/2020	sensibilisation autre	Houyet	Animation IBGN - Plaine de Hulsonniaux - ri de Vesse	scolaire-	10-4
03-08-2020	sensibilisation autre	Libin	Animation IBGN + Jeu de l'eau à la plaine de Libin	scolaire-	14-4
03-08-2020	sensibilisation autre	Houyet/Dinant	Accompagnement des river stewards pour présenter les sites et les différents riverains		
03-08-2020	sensibilisation autre	Tellin	prêt de la malle IBGN plaine de Tellin (animation prévue par CR Lesse mais annullée cause covid)	scolaire-	
04-08-2020	sensibilisation autre	Houyet/Dinant	Accompagnement River stewards (jour 2) - Ramassage déchets + gestion balsamine		
05-08-2020	invasives	Marche-en-	Ramassage déchets + gestion balsamines dans la Wamme à Hargimont avec compagnons bâtisseurs (du	partenaire	4-2
06-08-2020	invasives	Nassogne	Gestion des balsamines de l'Himalaya le long de la Pépinette Le20R (rau de Bonnefosse) entre Nassogne et		
06-08-2020	invasives	Rochefort	Gestion des balsamines de l'Himalaya aux sources du rau des Valennes (Le20R) - 3 personnes pendant 1		
12-08-2020	inventaire terrain	Houyet			
13/08/2020	inventaire terrain	Houyet	Inventaire de l'Ywoigne avec les river stewards (Le26R). Constat d'algues en amont de la zone de baignade		
18/08/2020	sensibilisation autre	Rochefort	Sensibilisation des jeunes des MJ de de Libramont, Ciney, Bastogne en camp à Han-sur-Lesse. Explication	scolaire-	11-2
18/08/2020	sensibilisation autre	Rochefort	Animation IBGN avec Rochefort Sport dans la Lomme à Jemelle	scolaire-	17-1
19/08/2020	sensibilisation autre	Marche-en-	Nettoyage de la Wamme à On avec les compagnons bâtisseurs et les jeunes d'été solidaire de Marche-en-		12
19/08/2020	inventaire autre	Rochefort	Mise à disposition de sacs poubelle, de gants et de pinces fournis par BeWapp aux jeunes en camp à Han-		
20/08/2020	sensibilisation autre	Rochefort	2 animations "Mare" à Malagne (7-13 ans) et (5-7 ans)	scolaire-	20-4
21/08/2020	autre	Rochefort	interview MaTélé "sécheresse" avec Amaël Poulain	tout public	3
21/08/2020	réunion CR Lesse	Marche-en-	suite au rejet constaté dans la Wamme à On le 19/08 Amaël Poulain place un appareil dans la Wamme	professionnel	2
21/08/2020	autre		interview téléphonique pour article DH (parution papier lundi et internet samedi)		

Date	Type de réunion	Commune	Détail	Type de public	nombre de
24/08/2020	inventaire terrain	Libin	Inventaire LE02R (Le Wezerin, Rau du Vivier, Le Séchery, rau de Redu) et LE15R (Rau du Pont Lozet)		
24/08/2020	réunion autre	Wellin,	AG du parc Ardenne Meridionale	partenaire	
25/08/2020	invasives	Rochefort	Gestion des myriophylles du Brésil (Myriophyllum aquaticum) à la mare du Baty à Wavreille (2 personnes		
27/08/2020	sensibilisation autre	Tellin	Animation IBGN et réalisation d'un produit d'entretien avec ASBL Défits	adulte	2
27/08/2020	inventaire terrain	Wellin	Visite d'un point le long de la Lesse à Chanly près d'une nouvelle cabane		
27/08/2020	sensibilisation école	Rochefort	Animation mare à Malagne	scolaire-	10-2
27/08/2020	sensibilisation école	Rochefort	Animation mare à Malagne	scolaire-	9-1
31/08/2020	réunion CR Lesse	Houyet/beaura	rencontre SWDE pour nouvelle conduite d'eau entre mesnil et beauraing	partenaire	1
31/08/2020	invasives	Wellin	Partenaire effectue un 2ème passage de gestion des berces du Caucase à Sohier : 51 plantules retrouvées		
31/08/2020	invasives	Rochefort	Vérification de la gestion des myriophylles du Brésil à la mare du Baty à Wavreille (2 plantules retrouvées		
01-09-2020	inventaire terrain	Wellin,Beaurai	Inventaire Rau d'Holène + une partie de la Wimbe - LE08R		
02-09-2020	invasives	Rochefort	Deuxième passage aux sources du rau des Valennes : 30 plants de balsamines de l'Himalaya arrachées		
03-09-2020	inventaire terrain	Houyet	Inventaire Rau de Mahoux (LE29R) et de quelques affluents		
07-09-2020	inventaire autre	Rochefort	Température de la Lomme sous la passerelle du Hableau : 14 °C (météo ensoleillée, quelques nuages)		
08-09-2020	inventaire autre	Houyet, Dinant	Inventaire botanique de 2 sites colonisés par la balsamine de l'Himalaya, (le long de la Lesse en aval de	professionnel	4-5
09-09-2020	réunion active	Saint-Hubert et	CA du CRIE du FSM	partenaire	6
09-09-2020	autre	Nassogne,	Visite de terrain le long du cours d'eau non classé (code ORI : 233611) à Mormont : constat de		
10-09-2020	réunion CR Lesse	Saint-Hubert	Visite de terrain le long d'un cours d'eau non classé (code ORI : 233561) près de l'entrée du musée de la	partenaire	5
10-09-2020	réunion CR Lesse	Nassogne	Visite de terrain à la demande d'un riverain pour réaménager le bief en rive gauche de la Lomme en	partenaire	6
10-09-2020	inventaire terrain	Paliseul/bertrix	Inventaire commune de Paliseul et un tout petit bout de Bertrix		
11-09-2020	inventaire terrain	Tellin	Inventaire commune de Tellin-Rochefort		
15/09/2020	réunion active	parc naturel	rencontre chargé de mission du PN Ardenne mériondionale pour voir si projets communes possibles		
16/09/2020	inventaire terrain	Daverdisse	L'Almache de Porcheresse à Daverdisse (LE04R)		
17/09/2020	inventaire terrain	Ciney	Inventaire Rau de Severay-Rau des Cresses	partenaire	1
17/09/2020	inventaire autre	Houyet	Repérage de sites aux alentours de Celles pour animation indice biotique avec écoles de Celles		
17/09/2020	inventaire terrain	Houyet	Inventaire moules-mulettes dans l'Ywoigne		
18/09/2020	inventaire terrain	Beauraing	Inventaire Rau du Picheron-Rau de Glissenry, un bout de Wimbe, Rau de Vonêche, Rau des Braconniers		
23/09/2020	inventaire terrain	Tellin/Saint	Le Marsau (LE12R) et le Parfond Ri (LE15R)		
24/09/2020	sensibilisation autre	Beauraing/Hou	BeWapp sur les trois communes, ramassage aux endroits stratégiques		
28/09/2020	inventaire terrain	Houyet	Inventaire de la dernière partie du rau des Forges		
28/09/2020	sensibilisation école	Houyet	Animation IBGN - 1-2-3p - Ecole de Celles	scolaire-	17-1
28/09/2020	réunion active	Beauraing,	Réunion comité scientifique consultatif du Geopark Famenne-Ardenne	partenaire	10
29/09/2020	réunion active	toutes	Réunion CTSBH 6 par vidéoconférence, PGRI approbation des projets encodés pour le cycle PGRI 2022-	partenaire	15
29/09/2020	réunion active	toutes	Réunion PARIS, approbation des enjeux et objectifs par secteur PARIS du sous-bassin de la Lesse	partenaire	15
01-10-2020	réunion active	Houyet, Ciney	Présentation par la SWDE de l'autoroute de l'eau allant de Ciney (réservoir du Bois Marguerite) à Houyet	partenaire	3

Date	Type de réunion	Commune	Détail	Type de public	nombre de
02-10-2020	réunion CR Lesse	sous-bassin	CA du contrat de rivière Lesse	partenaire	9
05-10-2020	réunion CR Lesse	Rochefort	réunion avec L Mertz, échevine pour projet ICLM, choix des macarons	partenaire	1
05-10-2020	réunion active	Houyet, Dinant	Réunion à l'initiative de la SPGE avec SPW-baignade et INASEP pour groupe de travail baignade Lesse	partenaire	4
13/10/2020	réunion CR Lesse	Houyet, Dinant	Rencontre avec le loueur de kayaks de Dinant Evasion pour présentation de son projet de barrage sur la	partenaire	1
14/10/2020	réunion autre	Rochefort	Visite de terrain avec le DNF, la DCENN et la FHPSBL sur la Wimbe et le Vachau à Villers-sur-Lesse pour un	partenaire	5
14/10/2020	réunion autre	Nassogne	Visite de terrain avec le DNF, la DCENN et la FHPSBL sur la Lomme à Forrières pour un projet de levée	partenaire	11
15/10/2020	réunion CR Lesse	Libin	Réunion Etang d'Ochamps pour voir comment remédier au problème de l'élodée de Nutall et à celui du	partenaire	10
15/10/2020	autre	Libin	Prise de photos au Wez de Bouillon pour emplacement panneau FHPSBL	partenaire	2
15/10/2020	autre	Libramont-	Dépôt macarons Ici commence la mer à Libramont	partenaire	1
15/10/2020	inventaire terrain	Libin,	Inventaire cours d'eau nc sur Libramont (Recogne) et Libin		
20/10/2020	réunion CR Lesse	Nassogne	Présentation du CR Lesse et des actions du cantonnement de Nassogne aux agents forestiers	partenaire	12
20/10/2020	autre	Saint-Hubert	Dépôt de 3 macarons supplémentaires "Ici commence la mer" à la commune de Saint-Hubert	partenaire	1
22/10/2020	inventaire terrain	Bièvre	Rencontre DNF pour visiter sites (pont) potentiels pour pose nichoir à Cincle	partenaire	2
22/10/2020	inventaire terrain	Daverdisse/Libi	Inventaire Ry de Bezou, Franc Ry		
26/10/2020	réunion active	Paliseul	Réunion à l'initiative de la commune par rapport à plusieurs étangs le long du ri de Tchènes (prise d'eau,	partenaire	8
26/10/2020	inventaire terrain	Paliseul	Rencontre DNF pour visiter sites (pont) potentiels pour pose nichoir à Cincle	partenaire	1
27/10/2020	inventaire terrain	Beauraing	Inventaire Petit Biran, Biran, Rau d'Ausse		
28/10/2020	inventaire terrain	Rochefort	Inventaire du ry d'Ave (du restaurant "le Ry d'Ave" jusqu'au parking au pied du rocher de Turmont) Le07R		
03-11-2020	inventaire terrain	Beauraing/Roc	La Wimbe, de Mossia à Lavaux Sainte Anne - LE10R		
4-11-2020	inventaire terrain	Nassogne	Inventaire du Marchaufois et du rau de Wuybierfosse (Le14R)		
10-11-2020	inventaire terrain	Rochefort	La Wimbe, entre Lavaux sainte-Anne et Villers-sur-Lesse		
10-11-2020	inventaire terrain	Saint-	L'Inson de ses sources à Awenne jusqu'à sa confluence avec la Lomme à Grupont (Le13R) et son affluent		
12-11-2020	inventaire terrain	Tellin	inventaire du Rau du Village, de Bobauchamps et du Nanry (Le20R)		
13/11/2020	inventaire terrain	Wellin/Libin	Rencontre DNF pour visiter sites (pont) potentiels pour pose nichoir à Cincle	partenaire	1
13/11/2020	inventaire terrain	Wellin	Inventaire Ry de Wéri		
16/11/2020	inventaire terrain	Dinant/Houyet	Tour des sources de pollutions potentielles en amont de la zone de baignade de Pont-à-Lesse pour		
18/11/2020	inventaire terrain	Nassogne	Inventaire du ry d'Eure (Le18R)		
19/11/2020	inventaire terrain	Rochefort	Le Cobri - LE10R		
20/11/2020	inventaire terrain	Rochefort	Le Vachau - LE21R		
23/11/2020	inventaire terrain	Libin/Bertrix	Inventaire du Rau d'Omois et affluents non classés, rau dit de la Grande Buse (LE01R) et Du Rau du		
25/11/2020	inventaire terrain	Nassogne	Inventaire du rau de Bagneux (Le16R), du rau de la Prévôté (Le18R) et d'un bout du ry d'Eure (Le18R) (bras		
26/11/2020	réunion active	Ciney	Visioconférence (zoom) avec les élèves de 2ème année d'agronomie de la Haute Ecole de la Province de	scolaire-	16-2
27/11/2020	inventaire terrain	Rochefort	Inventaire le Vachau et affluents (LE21R)		
30/11-2020	inventaire terrain	Libin	Inventaire Rau de Mussi, Rau de Chemont, Rau de Villance (LE02R, commune Libin)		
01-12-2020	sensibilisation école	Saint Hubert	Projet "Saumons en classe" : Rencontre avec l'institutrice des 3-4p de l'école d'Arville pour lui exposer le	scolaire-	1

Date	Type de réunion	Commune	Détail	Type de public	nombre de
03-12-2020	inventaire terrain	Beauraing	Inventaire de la Snaye, de Tanville à sa confluence avec la Wimbe, Rau d'Eclaye - LE09R		
04-12-2020	colloque		coût de déversement des eaux usées industrielles		
04-12-2020	inventaire terrain	Rochefort,	inventaire Rau du fond des Vaux, rau du Jevron, prise de photos des macarons ici commence la mer à		
9-12-2020	inventaire terrain	Beauraing	Inventaire de la Snaye, sources et affluents - LE09R		
10-12-2020	inventaire terrain	Saint-Hubert	inventaire du Leupont - LE30R		
10-12-2020	réunion autre		Visioconférence. Défense d'Alexandre Peeters : « Apports de la géomorphologie dans les processus de		
14/12/2020	réunion active		participation à une réunion avec la FRW pour la création d'un pcdn à Rochefort		16
15/12/2020	inventaire terrain	Beauraing	Inventaire de la Snaye, de Sevry à Tanville - LE09R		
15/12/2020	colloque		Renouée du Japon en milieu riverain: comprendre une invasion pour mieux la stopper		
17/12/2020	colloque		Renouée du Japon en wallonie: comprendre une invasion pour mieux la stopper		
17/12/2020	réunion active		interview d'un etudiant en thèse sur le geopark et le contrat de rivière Lesse		1
18/12/2020	inventaire terrain		Inventaire sur la commune de Rochefort, la Lomme		
28/12/2020	réunion CR Lesse	Nassogne	Présentation des points noirs au Collège de Nassogne	partenaire	7

17. Critères d'évaluation suivant la grille de la Direction des Eaux de surface

Informations générales	Indicateurs	2020	
		Chiffre	Vos remarques
Budget :	*fonctionnement €*	176.263,45	
	part SPW €	124.281,37	
	part provinciale €	7.654,00	
	part communale €	44.328,08	
	aide à l'emploi - fonctionnement €	36.860,42	
	projets €	0,00	
	aide à l'emploi - projets €	0	
Personnel :	*équivalents temps-plein - fonctionnement*	3,7	4 personnes à 4/5T + 1 personne à 1/2 T
	équivalents temps-plein - projets	0	
Population totale du SBH :	*habitants*	*66.864*	*Fourni par SPW (données 2019)*
Superficie totale du SBH :	*km²*	*1.343*	*Fourni par SPW*
Implication communale	*Nombre de commune dans le SBH*	23	
	Nombre de communes partenaires	19	les 4 non partenaires (Hotton, La Roche en Ardenne, Somme-Leuse et Sainte-Ode) sont très peu sur notre bassin et sont partenaires d'autres CR
Linéaire CE 1ère cat du SBH :	*km*	*206*	*Fourni par SPW*
Linéaire CE 2ième cat du SBH :	*km*	*473*	*Fourni par SPW*
Linéaire CE 3ième cat du SBH :	*km*	*368*	*Fourni par SPW*
Linéaire CE nc du SBH :	*km*	*892*	*Fourni par SPW*
Linéaire CE nav du SBH :	*km*	*5*	*Fourni par SPW*
Asbl :	*nombre de membres effectifs*	68	
	nombre de membres (effectifs, adhérents…)	139	
Dynamique des réunions de travail :	*nombre total de réunions de travail à l'initiative du CR*	26	La crise COVID n'a pas facilité les tenues de réunion, du moins durant le 1er confinement, notamment les réunions de terrain
	nombre total de personnes (re)présent(é)es	122	
	nombre total de réunions non à l'initiative du CR mais dans lesquelles le CR prend une part active conséquente	49	
	nombre total de personnes (re)présent(é)es	335	
Nombre d'actions programmées :	*nombre total d'actions prévues au programme d'action triennal (PAT)*	618	'+3 actions ajoutées à l'AG du 27 octobre 2020"
	nombre d'actions du PAT prévues pour être réalisée dans l'année concernée	177	4 en 2020 et 173 récurrentes
Nombre d'actions réalisées :	*nombre d'actions du PAT qui sont réalisées*	157	55 prévues en 2022 et 102 récurrentes
	nombre d'actions en plus de celles du PAT qui sont réalisées	3	2 prévues en 2020 et 1 prévue en 2022
	nombre d'actions du PAT qui sont en cours de réalisation	40	
	nombre d'actions en plus de celles du PAT qui sont en cours de réalisation	0	
	nombre d'actions du PAT non réalisées	417	
	nombre d'actions du PAT qui sont annulées	0	
Importance des actions réalisées :	*nombre d'actions réalisées dans le cadre des PGDHI*	7	6 récurrentes (13Le0116, 20Le0146, 20Le0144, 17Le0214, 17Le0213 et 17Le0212) et 1 prévue en 2022 (13Le0408)
Qualité de l'inventaire de terrain :	*nombre de kilomètres inventoriés*	617,07	
	linéaire de cours d'eau	*1944*	*Fourni par SPW (1931 pour CRLesse, apres suppression doublons*
	nombre de PN inventoriés	757	+ 523 point non problématiques
	nombre de PNP inventoriés	468	
	respect des fiches d'IT pour toutes les thématiques	oui	
Sensibilisation et formations :	*nombre d'actions de sensibilisation réalisées*	23	'+sensiblisation via les stewards en juillet et aout; Suite au COVID-19, annulation de : 5 activités BeWapp, 35 activités JWE, 12 animations scolaires, 7 tenues de stand
	nombre de jeunes sensibilisés par ces actions	228	
	nombre de personnes grand public sensibilisées par ces actions	43	
	nombre de professionnels sensibilisés par ces actions	275	Salon Municipalia au Wex
	passages presse	33	voir 8. revue de presse
	passages radio/TV	5	Vivacité Namur , Ma Télé (3), la DH (net et papier)
	nombre de publications	40	newsletters, brochure camp jeunes, toutes-boites et doc agri, bulletins communaux, revues de partenaires (Natagora, Malagne,…) + sites internet
	fréquentation du site Internet	9568	9568 sessions (7,858 utilisateurs) et 14,606 pages
	nombre de destinataires différents informés par bulletins/newsletters	593	Le Courrier de la Lesse est également diffusé dans La Dépêche et sur notre site internet et page Facebook

18. Annexes

1 Le « Courrier de la Lesse » de janvier à décembre 2020

2 Journée Wallonnes de l'Eau 2020 : courrier envoyé aux écoles

3 Journée Wallonnes de l'Eau 2020 : dépliant des activités « tout public »

4 Brochure « camps de jeunes »

5 Revue de presse de janvier à décembre 2020

6 PV du CA du 21 février 2020

7 PV du CA du 2 octobre 2020

8 PV de l'AG du 14 juillet 2020

9 PV de l'AG du 27 octobre 2020

Le courrier de la Lesse

Le Contrat Rivière de la Lesse ASBL.

N°123
janvier
2020

: Rue Dewoin 48 à 5580 Rochefort : 084 / 22 26 65

: info@crlesse.be : www.crlesse.be : www.facebook.com/crlesse

Protocole d'Accord 2020-2022

Ce jeudi 19 décembre s'est tenue, au château du domaine provincial de Chevetogne, la cérémonie de signatures du Protocole d'Accord 2020-2022 (validé par le SPW et le cabinet de la ministre wallonne de l'Environnement, Madame Céline Tellier).

Les partenaires du Contrat de Rivière Lesse s'engagent volontairement, pour une durée de trois ans, à résoudre 615 actions qui permettront d'atteindre les objectifs de "bon état" des eaux, imposés par la Directive Cadre sur l'Eau.

Avant la partie protocolaire, l'équipe du Domaine de Chevetogne a présenté certains projets réalisés ou en passe de l'être sur le site. 3 visites étaient prévues au programme :

- La future zone humide touristique de médiatisation qui expliquera au grand public l'intérêt des eaux stagnantes.
- La zone humide du castor.
- L'Himalayan Glade, sentier panoramique.
- Le pont Palladien et l'échelle à poissons, qui sont en voie de finalisation.

De retour au château, les discours de Messieurs Jean-Marc Gaspard, échevin du patrimoine de la commune de Ciney, d'Augustin Smaus, Attaché à la Direction des Eaux de Surface, de Bruno Belvaux, Directeur du Domaine de Chevetogne, De notre Président Jean-Pol Lejeune ainsi que la projection d'un petit film résumant nos actions, ont introduit la cérémonie de signatures proprement dite.

Une fois celle-ci clôturée, tout le monde a pu profiter d'un verre de l'amitié et d'un délicieux buffet.

Nous remercions le Service Public de Wallonie, les provinces de Namur et de Luxembourg, ainsi que nos communes partenaires pour leur soutien et leur engagement !

Saviez-vous que ?

L'Assemblée des Nations Unies a décidé que 2020 serait l'« Année internationale de la santé des végétaux ».

L'objectif est de susciter une prise de conscience du grand public et des décideurs sur l'importance de la santé des végétaux, pour atteindre les objectifs de développement durable des Nations Unies et renforcer les services de protection des végétaux à tous les niveaux.

Les végétaux sont essentiels pour éliminer la faim et la pauvreté, et pour stimuler l'économie. Les voyages et le commerce international augmentent et ces mouvements, couplés aux effets du changement climatique, se traduisent par une progression spectaculaire du risque d'introduction d'organismes nuisibles et constituent de redoutables défis pour la préservation de la santé des végétaux.

« 2020 : Année internationale de la santé des végétaux » sera l'occasion de mobiliser les gouvernements, les industries, les secteurs, les organisations publiques, les scientifiques et le public pour :

- mieux coopérer à la protection des plantes contre la propagation des organismes nuisibles dévastateurs
- stimuler l'innovation scientifique pour faire face aux menaces
- promouvoir des pratiques responsables qui limitent la propagation des organismes nuisibles
- accroître le soutien des secteurs public et privé pour des végétaux, des stratégies et services de santé plus durables

Source & + d'infos & liens sur : https://www.health.belgium.be/fr/news/2020-annee-internationale-de-la-sante-des-vegetaux

A vos agendas !

Vendredi 21 février à 13h30 dans les locaux du CR Lesse : Conseil d'Administration

13 & 14 février 2020 au WEX à Marche-en-Famenne : Le CR Ourthe y représentera les contrats de rivière de Wallonie

Le Contrat de rivière Lesse est financé par le Service Public de Wallonie, la Province de Namur, et les communes de Beauraing, Bertrix, Bièvre, Ciney, Daverdisse, Dinant, Gedinne, Houyet, Libin, Libramont-Chevigny, Marche-en-Famenne, Nassogne, Paliseul, Rendeux, Rochefort, Saint-Hubert, Tellin, Tenneville et Wellin.

Si vous ne souhaitez plus recevoir le Courrier de la Lesse, signalez-le-nous par mail à info@crlesse.be ou en nous téléphonant au 084/222.665.

Le courrier de la Lesse

Le Contrat Rivière de la Lesse ASBL.

: Rue Dewoin 48 à 5580 Rochefort : 084 / 22 26 65

: info@crlesse.be : www.crlesse.be : www.facebook.com/crlesse

N°124 février 2020

Actions 17Le0283 & 13Le0793

Depuis 2015, le Contrat de rivière Lesse propose à deux écoles du sous-bassin d'élever des œufs de saumons atlantiques en classe puis de les relâcher dans un cours d'eau proche de l'école (avec le soutien du COnservatoire du Saumon MOSan- Cosmos). Il faut savoir qu'autrefois, le saumon atlantique était très abondant dans les cours d'eau wallons.

La surpêche, la pollution, mais aussi les barrages ont contribué à sa disparation en Wallonie. En effet, les barrages créés par l'homme se sont révélés des obstacles infranchissables pour de nombreux animaux aquatiques, a fortiori pour ceux qui effectuent de grandes migrations comme le saumon atlantique (*Salmo salar*) ou l'anguille d'Europe (*Anguilla anguilla*).



Pour rappel : le saumon atlantique vient se reproduire (frai) dans l'eau douce de nos rivières mais passe sa vie adulte dans l'eau salée de l'océan. Pour l'anguille c'est le contraire. Elle nait dans la mer des Sargasses avant de conquérir les rivières européennes (montaison) où elle grandit pendant une dizaine d'années. Une fois adulte, elle accomplit la migration inverse (dévalaison) pour aller pondre dans la mer qui l'a vue naître.

Vous l'aurez compris, tous ces déplacements nécessitent que les rivières et les fleuves ne soient pas jalonnés d'obstacles, de chutes, de turbines ou de grillages divers. Afin de permettre à nouveau ces cycles naturels, les pays européens ont entrepris de lever un maximum d'entraves sur les cours d'eau, notamment en aménageant des échelles à poissons.

Dans ce sens, la Direction des Cours d'Eau Non Navigables du Service Public de Wallonie, a mis en place en 2018 une échelle à poisson* à hauteur du barrage de Villatoile. C'était le premier obstacle rencontré par la faune aquatique de la Meuse souhaitant remonter la Lesse. Quelques kilomètres plus loin, une passe à poissons* a également été installée au barrage de Walzin.

Ces ouvrages sont importants. Respectons-les !

*Réalisées grâce au Fonds Européen pour la Pêche (FEP)

Saviez-vous que ?

L'histoire est connue, le saturnisme serait l'une des raisons de l'effondrement de l'Empire Romain. En cause, les vaisselles et autres récipients de cuisson, tuyauteries, réservoirs faits de plomb , ou encore la pratique de « sucrer » le vin à l'acétate de plomb... Autant de sources qui auraient intoxiqué la noblesse dirigeante, au point de gravement troubler son entendement. Le plomb est en effet susceptible d'entretenir des troubles mentaux graves chez ceux qui sont exposés à une intoxication chronique.

Actuellement, l'Union Européenne a fixé, fin 2013, la teneur maximale en plomb dans l'eau du robinet à 10 microgrammes/litre. Les analyses des échantillons régulièrement prélevés sur le réseau indiquent que l'eau fournie par la SWDE répond dans la plupart des cas aux normes les plus strictes.

La présence de plomb dans l'eau du robinet provient de la dissolution du plomb dans les canalisations fabriquées dans ce métal. L'importance de cette dissolution varie selon plusieurs critères :

- le temps de stagnation de l'eau dans les canalisations,
- la longueur et le diamètre des canalisations,
- la composition de l'eau. Une eau acide et/ou faiblement minéralisée accélère la dissolution du plomb dans l'eau,
- la température de l'eau,
- le plomb est 2x plus soluble dans une eau à 25°C qu'à 15°C,
- le phénomène d'électrolyse (si les conduites sont utilisées comme prise de terre, par exemple).

Généralement, le plomb a été utilisé dans les canalisations intérieures jusqu'au début des années 1960. Votre habitation a, au minimum, cet âge là ? Comment faire déterminer la composition d'un tuyau suspect ?

- Un tuyau de plomb n'aura aucune résonnance si on le frappe, contrairement à un tuyau de cuivre.
- Le plomb, métal mou, laisse des marques lorsqu'on le gratte.
- Le plomb n'attire pas les aimants.

Il est alors préférable, en cas de confirmation, de remplacer ou de faire remplacer, le dit tuyau…

Sources : *www.swde.be* | *Wikipédia : histoire du saturnisme* | *www.bricozone.be*

A vos agendas !

13 & 14 février 2020 au WEX à Marche-en-Famenne : stand des Contrats Rivières de Wallonie au Salon des Mandataires

Du samedi 14 au dimanche 29 mars 2020 : Les Journées Wallonnes de l'Eau. Tout le programme sur : www.crlesse.be

26, 27, 28 et 29 mars 2020 : Le Grand Nettoyage de Printemps, organisé par BeWaPP. + d'infos sur : www.walloniepluspropre.be

24 mars 2020 : Assemblée Générale du CRLesse à la salle du Conseil à Bièvre

Wallonie PROVINCE de NAMUR

Le Contrat de rivière Lesse est financé par le Service Public de Wallonie, la Province de Namur, et les communes de Beauraing, Bertrix, Bièvre, Ciney, Daverdisse, Dinant, Gedinne, Houyet, Libin, Libramont-Chevigny, Marche-en-Famenne, Nassogne, Paliseul, Rendeux, Rochefort, Saint-Hubert, Tellin, Tenneville et Wellin.

Si vous ne souhaitez plus recevoir le Courrier de la Lesse, signalez-le-nous par mail à info@crlesse.be ou en nous téléphonant au 084/222.665.

Le courrier de la Lesse

Le Contrat Rivière de la Lesse ASBL

N°125
mars
2020

: Rue Dewoin 48 à 5580 Rochefort : 084 / 22 26 65

: info@crlesse.be : www.crlesse.be : www.facebook.com/crlesse

Ici commencent les grottes

Les samedi 28 et dimanche 29 mars 2020 les spéléos feront leur Grand Nettoyage de Printemps au gouffre de Belvaux à Han-sur-Lesse.

La particularité du gouffre de Belvaux, où se perd la totalité de la Lesse, fait que tous les déchets emportés par la rivière se trouvent immanquablement coincés à l'entrée du gouffre. Après les crues hivernales l'aspect du site est tout bonnement apocalyptique. Les déchets plastiques se mêlent à un volume considérable de bois et branchages de toutes tailles et jonchent le sol sur toute la surface des berges et couvrent une partie du plan d'eau.

Pour ce faire, un important déploiement de moyens humains et matériels est nécessaire et une fois de plus les spéléos, jeunes et moins jeunes, répondent présents pour cette grande mobilisation citoyenne dynamisée par BeWaPP.

Mais comme les années précédentes, les spéléos volontaires ne seront pas les seuls à se retrousser les manches :

- Le **Domaine des Grottes de Han**, propriétaire de ce site emblématique apporte tout son concours (matériel et personnel) au bon déroulement de l'opération.
- La protection et la conservation de notre héritage géologique est une des principales missions de **l'UNESCO Global Geopark Famenne-Ardenne**. Leurs spécialistes pourront répondre à toutes vos questions.
- La cellule de coordination du **Contrat de Rivière Lesse** assure un relais important auprès des acteurs de la rivière et des riverains pour qu'à l'avenir le volume des déchets retrouvés dans la rivière diminue et disparaisse.
- La **Commission Wallonne d'Etude et de Protection des Sites Souterrains** (CWEPSS), anime des campagnes de dépollution des sites calcaires depuis de nombreuses années.
- Les spéléologues de l'**Union Belge de Spéléologie** (UBS), confrontés régulièrement au problème de pollution des sites qu'ils fréquentent, interviennent toute l'année pour entretenir et protéger les cavités wallonnes.
- Particulièrement mobilisés, les jeunes de **Spéléo-J** sont parmi les plus actifs sur le terrain.

La coordination de ce partenariat est assurée par la **Maison de la Spéléologie et du Patrimoine Souterrain**.

Cette opération n'est cependant qu'un exemple des actions entreprises tout au long de l'année par les spéléos pour nettoyer les sites karstiques. Ces actions mobilisent également l'ensemble des partenaires qui collaborent activement au quotidien.

Source (texte et photo): Union Belge de Spéléologie

Saviez-vous que ?

Le printemps est synonyme de migrations des batraciens.

Malheureusement, ceux-ci sont en grave déclin à l'échelle planétaire, notamment à cause de :

- la perte de leur habitat.
- La fragmentation des milieux responsable de l'isolement des populations.
- La pollution du sol et de l'eau due aux engrais et pesticides (remarque : les amphibiens respirent en partie par la peau).
- Les maladies infectieuses mortelles dues à des champignons (ex : *Batrachochytrium salamandrivorans*).
- La destruction : mortalité sur les routes, braconnage des cuisses de grenouilles, compétition avec les espèces exotiques[1], nouveaux prédateurs (ex : le raton laveur).

Vous voulez faire votre part pour les aider? Rejoignez une équipe de bénévoles qui aide les batraciens à traverser les routes (par ex le GRIMM à Marche, Raînne-Natagora). Mieux ! Aménagez une mare naturelle dans votre jardin! Vous serez surpris de la vitesse à laquelle la vie va coloniser votre mare. Attention, n'y introduisez pas d'espèces exotiques ni de poissons (ils se nourrissent des larves de batraciens). Vous trouverez de bons conseils dans : environnement.wallonie.be/publi/education/creer_mare.pdf et sur mares.natagora.be/ .

[1] *Source : Salamandre/ASPAS*

A vos agendas !

Du samedi 14 au dimanche 29 mars 2020 : Journées Wallonnes de l'Eau. Tout le programme sur : www.crlesse.be

Sa 14 mars à 9h au pont d'Eprave : nettoyage des berges de la Lomme par le Comité Royal de l'Amicale des Pêcheurs de la Lomme et de la Lesse. Réservation souhaitée au 0471/45.31.18. Repas de midi offert. Bienvenue à tous!

Je 26, Ve 27, Sa 28 et Di 29 mars 2020 : Grand Nettoyage de Printemps, organisé par BeWaPP. Plus d'infos sur : www.walloniepluspropre.be

Ma 24 mars 2020 : assemblée générale du CR Lesse à 16h à la salle du Conseil à Bièvre

Di 5 avril : la Nature s'éveille à Han-sur-Lesse : marché, balades guidées, exposition, projection de films,… Infos : Office Royal du tourisme de Han-sur-Lesse: 084/37.75.96

Wallonie

PROVINCE de NAMUR

Contrat de rivière Lesse ASBL —N° d'entreprise : 0894.160.351—N° de compte ING : BE46.3630.1997.6481—RPM : Dinant

Le Contrat de rivière Lesse est financé par le Service Public de Wallonie, la Province de Namur, et les communes de Beauraing, Bertrix, Bièvre, Ciney, Daverdisse, Dinant, Gedinne, Houyet, Libin, Libramont-Chevigny, Marche-en-Famenne, Nassogne, Paliseul, Rendeux, Rochefort, Saint-Hubert, Tellin, Tenneville et Wellin.

Si vous ne souhaitez plus recevoir le Courrier de la Lesse, signalez-le-nous par mail à info@crlesse.be ou en nous téléphonant au 084/222.665.

Le courrier de la Lesse

Le Contrat Rivière de la Lesse ASBL

N°126
avril
2020

: Rue Dewoin 48 à 5580 Rochefort : 084 / 22 26 65

: info@crlesse.be : www.crlesse.be : www.facebook.com/crlesse

Petit poisson deviendra grand

Cette année, ce sont les écoles communales de Grune (Nassogne) et Hatrival (Saint-Hubert) qui ont accueilli le projet « Saumons en classe ».
Les œufs issus du Conservatoire du saumon mosan à Erezée ont été apportés dans les classes fin janvier par l'animatrice Merry Frère, qui coordonne ce projet. Après avoir expliqué le cycle de vie du saumon atlantique, son écologie, ses besoins et proposé toute une série d'exercices sur le sujet, Merry a confié les œufs aux enfants. Epaulés par leurs instituteurs (Mme Bertrand et M. Cimino), les élèves en ont pris soin durant plusieurs semaines, veillant à assurer les conditions optimales pour leur développement : eau propre, maintien d'une température entre 5°C et 7°C, bonne oxygénation, …

Défi réussi! Ce fut un succès : les œufs sont devenus des alevins avec une vésicule (qui leur sert à se nourrir les premières semaines). Une fois cette vésicule résorbée, le moment était venu de leur rendre la liberté pour qu'ils puissent continuer leur croissance en milieu naturel. C'est ainsi que le jeudi 12 mars, les alevins de Grune ont été déversés dans la Wamme près d'Harsin tandis que ceux d'Hatrival ont été relâchés dans le ruisseau de Poix le lundi 16 mars (sans les enfants, malheureusement, le confinement étant déjà en vigueur).

Souhaitons bonne chance et longue vie à ces petits saumons! Gageons qu'un jour, après leur cycle en mer, ils pourront revenir se reproduire naturellement dans les rivières de Wallonie!

Merci au **Co**nservatoire du **S**aumon **Mos**an (CoSMos) du Service Public de Wallonie pour sa collaboration à la réalisation du projet.

Saviez-vous que ?

Les abeilles mellifères (*Apis mellifera*) préfèreront s'hydrater dans une coulée de purin ou une flaque de boue que dans votre verre d'eau claire.

En effet, ces zones « sales » sont riches en micronutriments dont les abeilles ont besoin.

De nombreuses études s'intéressent à ces préférences. L'une d'elles, entre 2013 et 2015, a testé leurs préférences parmi un panel de choix. Premièrement, elles ont conclu que les abeilles étaient fortement attirées par l'eau salée (sodium) durant toutes les saisons.

Mais la découverte la plus impressionnante est le fait que leurs préférences varient selon la saison. En automne, lorsque le pollen se fait plus rare, les abeilles sont attirées par trois minéraux : le calcium, le magnésium et le potassium. Alors qu'en été, elles semblent les éviter. Cela s'explique par le fait que ces trois minéraux sont présents dans le pollen. En automne, lorsque le pollen vient à manquer, les abeilles équilibrent leurs apports en recherchant ces micronutriments dans l'eau. CQFD !

Source : Bonoan E. Rachael, Tai M. Taylor et al. (2016). Seasonality of salt foraging in honey bees (Apis mellifera). Ecological Entomology. 42. 10.1111/een.12375.

A vos agendas !

Les dates suivantes sont à confirmer en fonction de l'évolution des mesures gouvernementales prises contre la propagation du COVID-19

Di 17 mai : « Fous de jardin » au domaine provincial de Chevetogne stand du CR Lesse

Di 7 juin : World River Day : plus d'infos dans les prochaines éditions

Wallonie PROVINCE de NAMUR

Contrat de rivière Lesse ASBL —N° d'entreprise : 0894.160.351—N° de compte ING : BE46.3630.1997.6481—RPM : Dinant
Le Contrat de rivière Lesse est financé par le Service Public de Wallonie, la Province de Namur, et les communes de Beauraing, Bertrix, Bièvre, Ciney, Daverdisse, Dinant, Gedinne, Houyet, Libin, Libramont-Chevigny, Marche-en-Famenne, Nassogne, Paliseul, Rendeux, Rochefort, Saint-Hubert, Tellin, Tenneville et Wellin.
Si vous ne souhaitez plus recevoir le Courrier de la Lesse, signalez-le-nous par mail à info@crlesse.be ou en nous téléphonant au 084/222.665.

Le courrier de la Lesse

Le Contrat Rivière de la Lesse ASBL

: Rue Dewoin 48 à 5580 Rochefort : 084 / 22 26 65
: info@crlesse.be : www.crlesse.be : www.facebook.com/crlesse

N°127
mai
2020

Saviez-vous que ?

Saviez-vous que les termes « grenouille » et « crapaud », communément utilisés, ne désignent pas une espèce ou un groupe d'un point de vue scientifique ?

Néanmoins, d'une manière assez générale, on peut distinguer ces amphibiens par différentes caractéristiques : la peau, la morphologie et la reproduction. Connaissez-vous ces différences ? Le caractère la plus visible est leur peau : les grenouilles ont la peau lisse et très humide voire visqueuse. Celle des crapauds est plutôt sèche et granuleuse (les fameuses « pustules » des crapauds !). Leurs déplacements sont également différents : alors que les grenouilles sautent, les crapauds rampent ! Et ça se voit à leurs cuisses, tantôt longues et musclées pour les premières, tantôt courtes pour les secondes. On peut aussi les reconnaitre à leurs œufs : tous dans l'eau, les œufs de grenouilles sont généralement en amas à la surface de l'eau alors que ceux des crapauds sont en filaments, accrochés aux végétaux .

Frai de crapaud commun

source : James Lindsey, Ecology of Commonster (Source : intra-science.com).

Frai de grenouille

Les aventures d'un balbuzard pêcheur

Le mois d'avril est synonyme de retour des oiseaux migrateurs. Parmi eux, il en est un assez rare qui survole chaque année notre pays pour se rendre au nord (Ecosse, Scandinavie) où il va nicher : c'est le balbuzard pêcheur. En automne, il retournera en Afrique sub-saharienne.

Cet oiseau, autrefois chassé mais désormais strictement protégé en Wallonie, possède une technique de pêche remarquable: il repère les poissons en pratiquant le vol stationnaire comme le faucon crécerelle, puis plonge tête la première, ailes repliées et serres en avant sur sa proie qu'il ressort de l'eau et va consommer sur un perchoir. Ses serres, recourbées et pointues, présentent des aspérités entre les doigts, ce qui lui permet de transporter les poissons glissant et gigotant.

Le samedi 24 avril, un balbuzard a été repéré empêtré dans un filet au dessus d'un étang de pisciculture à Masbourg. Mais l'histoire finit bien et nous avons le plaisir de vous la retranscrire ici, avec l'aimable autorisation de leurs auteurs :

« (…) *Une patte du rapace est emberlificotée dans le filet. Il apparaîtra que l'oiseau a été bagué en Finlande. Le propriétaire des lieux est accueillant et soulagé qu'une intervention soit possible.*
Il peut préciser que l'oiseau est prisonnier depuis moins de 2 heures. Le filet mesure pratiquement 50 m x 60 m. Il est tendu à plus de 2 mètres au-dessus de l'eau.

En quelques minutes sont contactés plusieurs intervenants, à titres divers : DNF, ornithologues spécialisés, service de pompiers disposant d'une barque (ce sera une équipe d'Erezée). En environ 2 heures, tout le monde est là, calme, soucieux des distances, pour la plupart aussi munis de masques.

Le canot est mis à l'eau, tiré de la berge jusqu'à l'oiseau, qui est recueilli en coupant quelques mailles. Il semble en très bonne condition mais le stress a dû être intense et il est choisi de le confier un jour ou deux à un Centre de revalidation avant de le relâcher. Le tout a pris moins de 4 heures. Merci à chacun. »

Source et crédits photographiques : Patrick Lebecque—Etienne Bauvir

PS : le balbuzard a été relâché le lendemain. Sa remise en liberté a été diffusée sur la RTBF dans l'émission « Notre Jardin extraordinaire » du 27 avril 2020.





A vos agendas & vos appareils photos !

4 mai : reprise de la pêche. Plus de renseignements sur : https://www.fhpsbl.be/2020/04/29/covid19-pratique-de-la-peche- cadre-et-modalites/

Sur notre page Facebook : Semaine prochaine, nous entamerons une série de mini-reportages sur les rivières du sous bassin de la Lesse. Nous aurons besoin de votre participation ! Plus d'informations sur la page Facebook du CR Lesse !

Wallonie
PROVINCE de NAMUR

Contrat de rivière Lesse ASBL — N° d'entreprise : 0894.160.351 — N° de compte ING : BE46.3630.1997.6481 — RPM : Dinant
Le Contrat de rivière Lesse est financé par le Service Public de Wallonie, la Province de Namur, et les communes de Beauraing, Bertrix, Bièvre, Ciney, Daverdisse, Dinant, Gedinne, Houyet, Libin, Libramont-Chevigny, Marche-en-Famenne, Nassogne, Paliseul, Rendeux, Rochefort, Saint-Hubert, Tellin, Tenneville et Wellin.
Si vous ne souhaitez plus recevoir le Courrier de la Lesse, signalez-le-nous par mail à info@crlesse.be ou en nous téléphonant au 084/222.665.

Le courrier de la Lesse

Le Contrat Rivière de la Lesse ASBL

N°128
Juin
2020

: Rue de Préhyr 12F - 5580 Rochefort : 084 / 22 26 65

: info@crlesse.be : www.crlesse.be : www.facebook.com/crlesse

Gestion des invasives

Ce mois de juin, les membres la cellule de coordination, armés d'une bêche et protégés d'une combinaison imperméable, de gants et de masques, sillonnent certaines portions du sous-bassin afin de gérer la berce du Caucase (*Heracleum mantegazzianum*). Globalement, chaque nouvelle saison voit le nombre de plants diminuer, signe que le travail d'éradication porte réellement ses fruits. La difficulté principale du travail est surtout la lourdeur de la tâche. Au plus les saisons sont sèches, au plus la coupe sous le collet, dans un terrain très sec et parfois rocailleux peut prendre l'allure d'une véritable lutte. Si l'équipement porté protège d'une potentielle brûlure due à la sève photo-sensibilisante, les fortes chaleurs font perdre quelques litres d'eau à l'équipe ! La solution est donc de gérer la berce au début de sa croissance, la racine étant facilement retirée d'un coup de bêche. Survient alors une autre difficulté, à savoir la reconnaissance de la plante en début de croissance. Tout cela, à nouveau, pour vous avertir de ne pas les arrachez vous-mêmes ! Signalez-nous leur présence ! Nous les traiterons ou les ferons traiter…

La berce du Caucase, une herbacée géante !
Photo: Petr Polivka – Wikipédia

Mais comment reconnaitre la berce du Caucase ?

Semblable à la berce commune, la berce du Caucase a néanmoins des caractéristiques bien spécifiques: taille comprise entre 1,5m et 4m de haut, fleurs blanches en ombelles à plus de 50 rayons, tige robuste d'un diamètre de 4 à 10 cm. Pour plus de détails, rendez-vous sur : *http://biodiversite.wallonie.be/fr/la-berce-du-caucase.html?IDC=5998*

Zones de baignades en Wallonie cet été

Sur le sous-bassin de la Lesse, les zones ouvertes sont les suivantes :

- **Le complexe sportif de Libramont-Chevigny**
- **La Lesse à Houyet (réouverture)**
- **La Lesse à Pont-à-Lesse (réouverture)**

Attention, avant de vous rendre à la zone de baignade de Pont-à-Lesse, il est préférable de contacter le camping de Villatoile : villatoile.be ou 082/22.22.85

Il est également possible qu'une zone soit fermée suite aux analyses hebdomadaires de la Wallonie.
Pour connaître l'état d'une zone de baignade, RDV sur : environnement.wallonie.be/baignade

Saviez-vous que ?



Protéger une espèce « parapluie » revient à protéger une multitude d'espèces dans son milieu.
En effet, une espèce dite « parapluie », végétale ou animale, a des exigences écologiques tellement importantes que lorsque celles-ci sont respectées pour permettre sa présence, cela favorise d'autres espèces moins exigeantes. Il est donc important d'identifier ces espèces et de les protéger ainsi que leurs habitats.
Parmi celles-ci, se trouvent la moule perlière (*Margaritifera margaritifera*) et la mulette épaisse (*Unio crassus*). Ces espèces extrêmement sensibles à la qualité de l'eau et au colmatage (matières en suspension) ne sont présentes que dans les rivières naturelles de très bonne qualité. On ne s'étonne donc pas qu'elles soient « en danger » selon l'IUCN (International Union for Conservation of Nature).
Chaque année le Contrat de Rivière de la Lesse réalise des inventaires afin de suivre leurs populations sur le sous-bassin et indiquer les lieux à protéger préférentiellement.

Mulettes épaisses
Photo: Birgit de Busscher

Source : http://observatoire.biodiversite.wallonie.be

A votre carnet d'adresse !

Une page se tourne !

Après plus de dix ans au sein des anciens bâtiments de la RER, situés rue Dewoin, nos bureaux déménagent, à 300m de là, Rue de Préhyr au 12F. Merci à notre président Jean-Pol Lejeune pour son investissement dans tout le processus de ce déménagement et aux ouvriers de la commune de Rochefort pour leur très efficace coup de main !

Nos rivières de A à Z

Il y a quelques semaines, nous avons commencé à publier sur notre page Facebook une série d'articles consacrés aux rivières et ruisseaux du sous-bassin de la Lesse. Cette série commençant par la lettre A (comme Almache, rivière présentée dans le premier article) se poursuivra tout au long des possibilités alphabétiques des noms des rivières de notre sous-bassin. Des informations historiques, naturalistes, culturelles, des conseils de randonnées, vous attendent ainsi chaque semaine. Pour faciliter la lecture de chacun, ces articles sont également disponibles ici :
https://www.crlesse.be/nos-rivieres-de-a-a-z/

Wallonie — PROVINCE de NAMUR

Contrat de rivière Lesse ASBL —N° d'entreprise : 0894.160.351—N° de compte ING : BE46.3630.1997.6481—RPM : Dinant
Le Contrat de rivière Lesse est financé par le Service Public de Wallonie, la Province de Namur, et les communes de Beauraing, Bertrix, Bièvre, Ciney, Daverdisse, Dinant, Gedinne, Houyet, Libin, Libramont-Chevigny, Marche-en-Famenne, Nassogne, Paliseul, Rendeux, Rochefort, Saint-Hubert, Tellin, Tenneville et Wellin.
Si vous ne souhaitez plus recevoir le Courrier de la Lesse, signalez-le-nous par mail à info@crlesse.be ou en nous téléphonant au 084/222.665.

Le courrier de la Lesse

Le Contrat Rivière de la Lesse ASBL

N°129
juillet-août
2020

: Rue de Préhyr 12F - 5580 Rochefort : 084 / 22 26 65

: info@crlesse.be : www.crlesse.be : www.facebook.com/crlesse

River-Stewards 2020

Pour la deuxième année consécutive, les sentiers et les bords de la Lesse sont sillonnés par des étudiants, engagés en tant que River-Stewards. Leur mission, tout au long du mois de juillet et d'août, est d'aller à la rencontre des kayakistes et des vacanciers afin de les sensibiliser aux « bonnes pratiques » en faveur de notre environnement, au respect des lieux ainsi qu'à la réglementation en vigueur sur le parcours des kayaks. Les thématiques abordées avec le public sont larges et, en cette année particulière, agrémentées d'informations supplémentaires liées à la pandémie du Covid-19. Durant ce mois de juillet, Dima et Lucas abordent les touristes sur les questions suivantes :

- Quelles sont les aires d'accostage autorisées et les ouvertures de infrastructures horeca, les zones de baignade accessibles dans la région?
- Les sensibiliser à la problématique des déchets et des mégots (rappelons qu'un mégot à lui seul pollue 500 litres d'eau!). Be WaPP soutient d'ailleurs ce projet en mettant à disposition des cendriers de poche qui seront offerts aux fumeurs rencontrés.
- Respecter la quiétude et les autres usagers en réduisant le volume sonore.
- Ne pas faire de feu ni de barbecue .
- Ne pas emporter d'alcool...

D'une manière moins systématique, ils informent également le public sur les plantes invasives, (comme la balsamine de l'Himalaya, bien présente sur ce tronçon), le danger de nourrir les oiseaux d'eau, les zones Natura 2000,... Deux autres étudiants seront mobilisés pour le mois d'août, avec les mêmes objectifs.

Souhaitons leur bonne chance et de belles rencontres !

C'est devenu une tradition, cette année encore l'association D.E.F.I.T.S était présente au parc de Furfooz (Dinant). Ce jeudi 9 juillet, accompagnés de guides d'Ardenne & Gaume, 3 bénéficiaires ont découvert la réserve naturelle et son histoire en matinée. Ensuite, l'après-midi ils ont participé à la gestion de la balsamine de l'Himalaya présente en abondance en bord de Lesse. Si l'intérêt global de gérer la balsamine à cet endroit est plutôt limité (l'amont n'étant pas intégralement géré), cela permet néanmoins, au fil des années, de sensibiliser le public à la problématique des plantes invasives mais également d'enrayer un peu la propagation de cette plante dans la réserve naturelle de Furfooz.



Saviez-vous que ?

Une lessive peut rejeter des milliers de fibres synthétiques dans l'environnement, ce qui serait responsable d'environ 35% des micro plastiques rejetés dans l'environnement ! Soit, plus que l'usure des pneus (28%) ! En effet, certains vêtements sont faits à partir de plastiques recyclés. Le recyclage c'est bien mais diminuer les rejets de micro plastiques dans l'eau, c'est mieux. Et c'est possible en adaptant nos méthodes de lavage. Voici quelques conseils :

- **Remplissez votre machine à laver au maximum.**
- **Utilisez du liquide de lavage plutôt que de la poudre.**
- **Utilisez un assouplissant.**
- **Laver à basse température.**
- **Évitez les lavages prolongés.**

Une autre piste pour diminuer cet impact est tout simplement d'éviter les vêtements synthétiques et se diriger plutôt vers la laine, le coton, le lin, la soie ou d'autres tissus naturels. Il est également possible d'ajouter un filtre à la sortie de sa machine à laver pour retenir un maximum de fibres.

Des explications plus complètes sont disponibles sur : https://www.oceancleanwash.org/solutions/solutions-for-consumers/

Sources :

https://fr.statista.com/infographie/18295/lessive-vetement-rejets-microplastiques/

https://fr.statista.com/infographie/18234/sources-microplastiques-oceans/

Ce « Saviez-vous que » a été réalisé par notre stagiaire Laura Noël

Envie de géocaching ?

4 nouvelles géocaches en lien avec l'eau seront activées à la date du 18 juillet sur la commune de Bièvre. Celles-ci ont été placées par l'office du tourisme de Bièvre en partenariat avec le Contrat de rivière pour la Lesse.
Plus d'infos sur le géocaching sur : https://www.crlesse.be/cocaching/

Contrat de rivière Lesse ASBL —N° d'entreprise : 0894.160.351—N° de compte ING : BE46.3630.1997.6481—RPM : Dinant
Le Contrat de rivière Lesse est financé par le Service Public de Wallonie, la Province de Namur, et les communes de Beauraing, Bertrix, Bièvre, Ciney, Daverdisse, Dinant, Gedinne, Houyet, Libin, Libramont-Chevigny, Marche-en-Famenne, Nassogne, Paliseul, Rendeux, Rochefort, Saint-Hubert, Tellin, Tenneville et Wellin.
Si vous ne souhaitez plus recevoir le Courrier de la Lesse, signalez-le-nous par mail à info@crlesse.be ou en nous téléphonant au 084/222.665.

Le courrier de la Lesse

Le Contrat Rivière de la Lesse ASBL

N°130
Septembre
2020

: Rue de Préhyr 12F - 5580 Rochefort : 084 / 22 26 65

: info@crlesse.be : www.crlesse.be : www.facebook.com/crlesse

Action I3LE0064 : Réhabilitation de l'ancien lavoir sur la Wamme à Hargimont

Le très actif GRIMM (Groupe d'Intérêt pour le Milieu Marchois) et une douzaine de jeunes volontaires de l'ASBL « Les Compagnons bâtisseurs » ont, sous un soleil de plomb, retroussé leurs manches sur divers chantiers sur le territoire de la commune de Marche-en-Famenne. C'est ainsi que l'ancien lavoir sur la Wamme à Hargimont a été restauré. Il a fallu déplacer des pierres, dont certaines d'une centaine de kg, pour redonner son aspect originel au site en refaçonnant les bassins de retenue.

Ce très ancien lavoir se dégradait, au minimum, depuis plus de 75 ans, en atteste les douilles et cartouches de Mauser retrouvées lors des travaux qui datent de la deuxième guerre mondiale. La dégradation du lavoir s'était fortement accentuée depuis quelques années, les crues torrentielles ayant emporté des pans de la construction. L'escalier permettant d'accéder au lavoir, quant à lui, n'a pas été retrouvé lors de cette restauration.

Le lavoir est visible depuis le pont enjambant la Wamme, au croisement de la nationale 86 et de la Rue d'Ambly à Hargimont.

Saviez-vous que ?

L'écorce de saule (Salix alba) a été utilisée pendant plus de 3500 ans pour ses propriétés antidouleurs et antipyrétiques (contre la fièvre) ! Les Égyptiens en ont fait un usage fréquent et des preuves de son utilisation sont retrouvées à toutes les époques jusqu'à l'apparition de la chimie de synthèse. Le remède a été découvert en suivant une parabole : « Dieu regrettant d'avoir créé les maladies, donnait à l'Homme des remèdes qu'il avait placé dans les végétaux. Par exemple, le saule, dont l'habitat est concentré dans les zones humides, trouvait une vocation naturelle à soigner les rhumatismes ». La molécule active, la salicine, est aussi présente dans la reine-des-prés (Filipendula ulmaria), une autre plante qui vit sur les berges de nos rivières. C'est la salicine qui a inspiré la synthèse de l'acide acétylsalicylique, plus connu sous le nom d'aspirine. Une preuve de plus des services que nous fournit la biodiversité et de l'importance de la conserver !

Source : https://www.revuebiologiemedicale.fr/images/Biologie_et_histoire/337_ASPIRINE_BD.pdf

Les jeunes se sont également mobilisés pour nettoyer nos rivières !

Profitant des niveaux très bas pour ramasser un maximum de déchets, des volontaires des maisons des jeunes de Bastogne, Ciney et Libramont, en camp à Han-sur-Lesse, ont nettoyé la Lomme près de la résurgence d'Eprave. Des jeunes d'été solidaire de Marche-en-Famenne et les compagnons bâtisseurs (encore eux !) ont retroussé leurs manches dans la Wamme à On.

Equipés de pinces et de gants mis à disposition par BeWapp, ils ont courageusement récoltés quantité d'objets en tout genre, qui n'ont rien à faire dans une rivière : canettes, lingettes, plastiques… Tous les déchets ont ensuite été évacués par les services communaux concernés.

Autant d'objets flottants qui, grâce à eux, n'alimenteront pas le 7ème continent ! Encore bravo et merci à eux !

Vous avez envie d'imiter ces jeunes motivés ?

Info pêche :

À partir de 2021, l'octroi des permis de pêche de la Région wallonne se fera uniquement via le site internet suivant : www.permisdepeche.be.

Les avantages sont nombreux : disponibilité 24h/24, délivrance immédiate, dématérialisée et décentralisée, …

Pas de panique pour les pêcheurs non informatisés, la délivrance du permis peut toujours se faire par un tiers…

Contrat de rivière Lesse ASBL —N° d'entreprise : 0894.160.351—N° de compte ING : BE46.3630.1997.6481—RPM : Dinant
Le Contrat de rivière Lesse est financé par le Service Public de Wallonie, la Province de Namur, et les communes de Beauraing, Bertrix, Bièvre, Ciney, Daverdisse, Dinant, Gedinne, Houyet, Libin, Libramont-Chevigny, Marche-en-Famenne, Nassogne, Paliseul, Rendeux, Rochefort, Saint-Hubert, Tellin, Tenneville et Wellin.
Si vous ne souhaitez plus recevoir le Courrier de la Lesse, signalez-le-nous par mail à info@crlesse.be ou en nous téléphonant au 084/222.665.

Le courrier de la Lesse

Le Contrat Rivière de la Lesse ASBL

: Rue de Préhyr 12F - 5580 Rochefort : 084 / 22 26 65

: info@crlesse.be : www.crlesse.be : www.facebook.com/crlesse

N°131
Octobre
2020

Action 20le0061 : « Ici commence la mer »

Les avaloirs des voiries publiques ne sont pas des poubelles ni des cendriers !

C'est pour cette raison, à l'initiative de la SPGE et des Contrats Rivières de Wallonie, qu'a été mis en place le projet : « Ici commence la mer ». Des macarons sont en train d'être installés près des avaloirs à certains endroits stratégiques, dans les communes du sous-bassin de la Lesse. Réalisées en lave volcanique d'Auvergne, ces plaques émaillées conçues pour résister dans le temps, vont se multiplier sur l'ensemble du territoire wallon et seront donc également déclinées en allemand. Des pochoirs reprenant le slogan « Ici commence la mer » vont aussi permettre de diffuser le message le plus largement possible, de manière ponctuelle et plus ciblée. Comme son nom l'indique, ce projet invite tout un chacun à ne rien jeter dans les égouts, avaloirs, éviers, toilettes, etc. Les eaux domestiques représentent un des enjeux majeurs de la qualité de l'eau de nos rivières. Rappelons, par exemple, qu'un seul mégot de cigarette pollue à lui seul 500L d'eau et que les lingettes jetables viennent détériorer le mécanisme des stations d'épuration. Et lors des gros orages, les stations n'ont pas le temps d'absorber toute l'eau charriée, le surplus étant alors rejeté directement dans les rivières, accompagnés de nos détritus en tout genre...

Nous vous invitons donc à scruter attentivement le sol de nos villages pour repérer ces macarons et pourquoi pas de nous envoyer une photo de votre découverte ?

Saviez-vous que ?

En 20 ans, le nombre de captures de truites sauvages a chuté de 2/3 en Europe. En cause, les micropolluants et les pesticides qui peuvent rendre les poissons stériles et les tuer à petit feu. A cela s'ajoute, depuis quelques années, la problématique des étés caniculaires successifs amenant les lacs et les rivières à des niveaux très bas. Cela favorise, d'une part, la concentration des produits chimiques dans des volumes d'eau moindres. D'autre part, au-delà de 15°C, seuil de température régulièrement dépassé, certaines maladies se développent beaucoup plus facilement. Au-delà de 22°C, les truites vont cesser de s'alimenter et si l'eau atteint 25°C, c'est tout simplement la mort qui survient… Si le repeuplement par des truites d'élevage des rivières et des lacs permet quelque peu d'endiguer ce phénomène, cela ne fonctionne cependant pas sur le long terme. En Suisse, on mise sur la restauration des habitats pour que les animaux reviennent seuls : installation de passes à poissons, renaturation des berges mais aussi sensibilisation des agriculteurs et industriels… Toutes ces mesures combinées peuvent s'avérer efficaces mais nécessitent la coopération de nombreux acteurs…

Source : La Salamandre, la revue des curieux n°251.

Le Grand nettoyage d'automne est terminé !

C'est dans la bonne humeur que la Cellule de Coordination est allée ce jeudi 24 septembre ramasser des déchets le long du ruisseau de Trinard à la limite des communes de Beauraing et de Houyet, sur l'Hileau à Wiesme, puis sur le Ry d'Ave entre Ave et Wellin et pour finir, sur le ruisseau Haie Lagaisse entre Rochefort et Jemelle. Une récolte, hélas fructueuse, de canettes et de détritus divers, allant d'une cafetière à la chaise de jardin, qui a ensuite été ramassée par le service travaux des communes concernées. Merci à eux et à toutes celles et ceux qui auront mis la main à la pince encore une fois...

Nous avons besoin de votre aide !

Dans le cadre d'un futur "**Plan sécheresse**" créé en collaboration avec le Service Public de Wallonie, nous sommes à la recherche de photos illustrant la sécheresse qui a sévi cet été sur les cours d'eau du sous-bassin de la Lesse.

*Vos photos, ainsi que la date et la localisation du cliché peuvent être envoyées à **info@crlesse.be***
D'avance, nous vous remercions pour votre participation !

A vos agendas !

Ma 27 oct : AG du CR Lesse à 16h à la salle des variétés à Jemelle.

Sam 28 nov : le CR Lesse et le CR Semois-Chiers seront présents au Festival *INSTINCT NATURE* au centre culturel de Libramont. Plus d'infos sur : http://www.cclibramont.be/events/instinct-nature/

Contrat de rivière Lesse ASBL — N° d'entreprise : 0894.160.351 — N° de compte ING : BE46.3630.1997.6481 — RPM : Dinant
Le Contrat de rivière Lesse est financé par le Service Public de Wallonie, la Province de Namur, et les communes de Beauraing, Bertrix, Bièvre, Ciney, Daverdisse, Dinant, Gedinne, Houyet, Libin, Libramont-Chevigny, Marche-en-Famenne, Nassogne, Paliseul, Rendeux, Rochefort, Saint-Hubert, Tellin, Tenneville et Wellin.
Si vous ne souhaitez plus recevoir le Courrier de la Lesse, signalez-le-nous par mail à info@crlesse.be ou en nous téléphonant au 084/222.665.

Le courrier de la Lesse

Le Contrat Rivière de la Lesse ASBL

N°132
Novembre
2020

: Rue de Préhyr 12F - 5580 Rochefort : 084 / 22 26 65

: info@crlesse.be : www.crlesse.be : www.facebook.com/crlesse

« Yes we PLANT »

YES WE PLANT

Il est possible d'améliorer notre biodiversité de plusieurs manières : par exemple en créant des réserves naturelles mais aussi en densifiant le réseau de « voies de communication vertes ». On l'appelle aussi maillage ou réseau écologique, couloirs ou corridors écologiques, trame verte. Quel que soit le nom qu'on lui donne, c'est une véritable autoroute pour les oiseaux, mammifères, les insectes, les plantes... Les haies sont un véritable allié pour améliorer ce réseau. Elles favorisent la dissémination et la migration des espèces, ainsi que la recolonisation des milieux perturbés. Elles structurent les espaces et diversifient nos paysages. Avec les vergers, elles offrent un abri et une source d'alimentation à la faune locale, qui aidera à la pollinisation, à lutter contre les indésirables et bien plus encore…

Ainsi, vous le savez probablement, la Wallonie vise la plantation de **4.000 km de haies et/ou 1 million d'arbres** avant la fin de la législature. La campagne **« Yes We Plant »** est lancée à l'occasion de la Semaine de l'Arbre 2020 (du 23 au 27 novembre) et qui mettra cette année les arbres fruitiers à l'honneur. Cette campagne vise, au travers d'une plateforme numérique, à offrir plus de visibilité en recensant toute activité publique soutenant cet objectif de plantation. Le site **yesweplant.wallonie.be** permet ainsi, via un formulaire électronique, de rassembler les différentes activités qui soutiennent la plantation d'arbres et de haies, se déroulant ou non, durant la semaine de l'arbre. Le site propose également des conférences, des chantiers collectifs de plantation, des formations...Tout cela est à retrouver par « type d'événement » ainsi que par géolocalisation. Le lien direct pour encoder votre activité : **http://enquetes.wallonie.be/limesurvey_prod2/index.php?sid=39126**

Grand nettoyage du printemps d'automne au Gouffre de Belvaux

Le Domaine des Grottes de Han, le Géorpark UNESCO Famenne-Ardenne et les spéléologues de l'Union Belge de Spéléologie, et de Spéléo-J se sont associés pour nettoyer le gouffre de Belvaux. La particularité de celui-ci est que tous les déchets emportés par la rivière se trouvent immanquablement coincés à l'entrée du gouffre. Cependant, certains détritus sont emportés par la puissance de l'eau et finissent par pénétrer dans le réseau souterrain. Les opérations « Under the Dôme » menées par les spéléologues à l'intérieur des Grottes de Han en ont encore extrait une quantité non négligeable le 26 septembre dernier, principalement des matériaux plastiques. Le 24 octobre, c'est le gouffre lui-même qui s'est vu nettoyé par une équipe de volontaires très courageux. Comme chaque année, c'est une quantité invraisemblable de bois, du tronc entier jusqu'aux branchages, mais aussi divers déchets anthropiques, qui a du être retirée du gouffre souvent à la seule force des bras… Bravo et merci à eux !

Retrouvez le reportage de Loran Haesen à ce sujet sur la page Facebook de l'Union Belge de Spéléologie : https://www.facebook.com/groups/speleoubs/permalink/10157577514081629/

Saviez-vous que ?



Saviez-vous que des chiens renifleurs peuvent aider à la gestion d'espèces invasives ? Les chiens sont bien connus pour leur capacité à détecter de nombreuses substances biologiques, chimiques ou même technologiques comme des GSM, des explosifs, des armes, de l'argent, des personnes disparues … Leur épithélium olfactif beaucoup plus important que celui des hommes (18 à 150 cm² contre 3 cm²), ajouté à leur capacité d'apprentissage en font des aides inestimables ! Ils peuvent aussi être entrainés à déceler des végétaux, des insectes ou même des bactéries, ce qui demande, bien entendu, des mois d'éducation et d'entrainement. En Nouvelle Zélande, des chiens exercés sont capables d'identifier 100% des bateaux porteurs de moules invasives (zébrées (*Dreissena polymorpha*) et quaggas (*Dreissena rostriformis bugensis*)). Ils vont même jusqu'à détecter leurs larves microscopiques en nage libre (indétectables à l'œil nu), alors que les observateurs humains n'en ont trouvé que 75 % (en plus de temps). En Irlande, des chiens ont été entrainés pour détecter n'importe quelle partie de la renouée du Japon, à n'importe quel stade. Ils détectent même des rhizomes enterrés ! Des tests montrent qu'un chien les détecte, en une heure, plus efficacement que 5 personnes en 8 heures. Un harnais GPS permet alors de localiser leurs arrêts afin que des équipes puissent gérer l'espèce à l'endroit repéré.

Un article de Laura Noël. *Sources et + d'infos sur : http://especes-exotiques-envahissantes.fr/chiens-renifleurs-des-auxiliaires-efficaces-en-matiere-de-gestion-des-eee/ & http://conservationdogsireland.ie/our-vision-and-work/ & https://wd4c.org/our-work/biosecurity-invasives*

A vos agendas !

ANNULÉ

Sam 28 nov : Festival *INSTINCT NATURE* au centre culturel de Libramont.

Wallonie

PROVINCE de NAMUR

Contrat de rivière Lesse ASBL —N° d'entreprise : 0894.160.351—N° de compte ING : BE46.3630.1997.6481—RPM : Dinant
Le Contrat de rivière Lesse est financé par le Service Public de Wallonie, la Province de Namur, et les communes de Beauraing, Bertrix, Bièvre, Ciney, Daverdisse, Dinant, Gedinne, Houyet, Libin, Libramont-Chevigny, Marche-en-Famenne, Nassogne, Paliseul, Rendeux, Rochefort, Saint-Hubert, Tellin, Tenneville et Wellin.
Si vous ne souhaitez plus recevoir le Courrier de la Lesse, signalez-le-nous par mail à info@crlesse.be ou en nous téléphonant au 084/222.665.

Le courrier de la Lesse

Le Contrat Rivière de la Lesse ASBL

: Rue de Préhyr 12F - 5580 Rochefort : 084 / 22 26 65

: info@crlesse.be : www.crlesse.be : www.facebook.com/crlesse

N°133
Décembre
2020

Actions 17Le0302 & 10Le0548

À Grune, les berges du ruisseau de Bagneux (affluent du Roly), sujettes à l'érosion, ont été renforcées dernièrement par la commune de Nassogne (en partenariat avec le service cours d'eau de la province de Luxembourg) grâce au placement de gros enrochements (action N°17Le0302). Les poteaux électriques qui se trouvaient dans le cours d'eau ont également été enlevés.

Une bonne nouvelle pour la vie aquatique! Dans la rue des Grottes à Han-sur-Lesse, une nouvelle station de relevage a été placée afin de refouler les eaux usées d'une partie du quartier du Mwé Tchin vers la station d'épuration et éviter ainsi le rejet dans le Ruisseau de la Planche. Les travaux ont été réalisés par la Ville de Rochefort en partenariat avec l'INASEP et cofinancés par la SPGE (action N°10Le0548).



Saviez-vous que ?

Saviez-vous que l'apport de matières organiques dans l'eau peut mener à l'asphyxie des organismes qui s'y trouvent ?

Un apport de nutriments (principalement l'azote et le phosphore) conduit à une surproduction d'algues qui, une fois mortes, sont dégradées par des bactéries. Ces bactéries présentes dans l'eau augmentent de façon exponentielle. Elles consomment de grandes quantités d'oxygène dissous dans l'eau et peuvent provoquer l'eutrophisation du milieu. La diminution de la concentration en oxygène peut être fatale pour de nombreuses espèces animales et végétales. Il n'est pas rare d'observer des remontées spectaculaires de poissons à la surface lors d'une chute rapide du taux d'oxygène dans l'eau. De plus, certaines espèces de bactéries peuvent produire des toxines ou des gaz toxiques (dioxyde de carbone, sulfure d'hydrogène, méthane) néfastes pour de nombreux organismes (poissons, macro-invertébrés,...). Les rejets **d'égouts** et les ruissellements chargés en **engrais** sont les principales causes d'eutrophisation. Une autre source de pollution, beaucoup moins connue et également responsable de ce phénomène, ce sont **les tontes de pelouses et autres déchets de jardinage.**

Cet apport organique de déchets verts est aussi dégradé par les bactéries, ce qui nécessite de l'oxygène. Ressource qui devient donc rare pour la faune et la flore présentes dans l'eau… A noter que l'impact est plus grand dans certaines circonstances comme un débit faible, une longue stagnation dans l'eau, ou une température élevée.

Un article de Laura Noël, stagiaire au CR Lesse.

Source : https://inra-dam-front-resources-cdn.brainsonic.com/ressources/afile/412484-2dddc-resource-expertise-eutrophisation-

Concours du plus bel arbre de Noël... Sans sapin !

L'association "Terre-en-vue", en partenariat avec 11 autres associations, lance son traditionnel concours de sapin de Noël sans sapin ! À gagner : un week-end à la Bergerie d'Acremont, près de Bertrix. Toutes les modalités du concours sont à retrouver via l'adresse suivante :

https://terre-en-vue.be/actualite/article/concours-sapins-de-noel-2020?var_mode=calcul

Wallonie

PROVINCE de NAMUR

Contrat de rivière Lesse ASBL —N° d'entreprise : 0894.160.351—N° de compte ING : BE46.3630.1997.6481—RPM : Dinant
Le Contrat de rivière Lesse est financé par le Service Public de Wallonie, la Province de Namur, et les communes de Beauraing, Bertrix, Bièvre, Ciney, Daverdisse, Dinant, Gedinne, Houyet, Libin, Libramont-Chevigny, Marche-en-Famenne, Nassogne, Paliseul, Rendeux, Rochefort, Saint-Hubert, Tellin, Tenneville et Wellin.
Si vous ne souhaitez plus recevoir le Courrier de la Lesse, signalez-le-nous par mail à info@crlesse.be ou en nous téléphonant au 084/222.665.

CONTRAT DE RIVIÈRE POUR LA LESSE ASBL
rue de Dewoin, 48 - 5580 Rochefort 084/222 665 info@crlesse.be - www.crlesse.be

A l'occasion des **Journées Wallonnes de l'Eau 2020**, le Contrat de Rivière pour la Lesse et ses partenaires organisent des animations **gratuites** pour les écoles du **lundi 16 mars au vendredi 27 mars 2020**.

A diffuser dans l'école auprès des enseignants

Au Programme

Quand ?	Quoi ?	Où ?
Du lundi 16 au Vendredi 27 mars	1. « L'eau au village d'autrefois » par la Province de Luxembourg	Au domaine du Fourneau Saint-Michel (Saint-Hubert)
	2. Visite de stations d'épuration (STEP) par l'INASEP	A Rochefort ou à Houyet
	3. Visite de la station d'épuration (STEP) de Saint-Hubert par IDELUX EAU	Route de Poix (N808) à Saint-Hubert
Mardi 17 mars	4. « Les jouets d'eau » par le CRIE du Fourneau Saint-Michel	A l'école et dans un cours d'eau proche de celle-ci
Mercredi 18 et Jeudi 19 mars	5. « Découvre ta région et son sous-sol » par Spéléo-J asbl	Rue du Hableau 26, 5580 Rochefort (au camping Les Roches)
Mardis 17 et 24 mars	6. Trois animations « Rivière » par RIVEO (Centre d'Interprétation de la Rivière)	Dans votre école
Jeudi 19 mars	7. Visite de la pisciculture de Mirwart par la Province de Luxembourg	Au domaine Provincial de Mirwart (Saint-Hubert)
Jeudi 19 ou Lundi 23 ou Mardi 24 mars	8. « Les Pieds dans l'Eau » par Vents d'Houyet Académie asbl	A Mesnil l'Eglise (Houyet)
Jeudi 19 ou Vendredi 20 mars	9. « Comment l'eau qui sort de ta maison peut-elle être épurée ?» par un agent DNF et le Contrat de rivière pour la Lesse	A Frênes (Paliseul)
Mardi 24 mars	10. « La vie du ruisseau », par M. Lambert Lecoq de la régionale « Natagora entre Meuse et Lesse »	Aux étangs des Cresses, Happe - Chapois (Ciney)
Jeudi 26 mars	11. « Découverte des milieux aquatiques et initiation à l'évaluation de la qualité de l'eau" par l'Ecole de Pêche Itinérante	Dans un cours d'eau proche de votre école
Jeudi 26 et Vendredi 27 mars	12. « Le ruisseau, la rivière, le fleuve près de mon école » par la Province de Namur	Près de l'école

Ces animations sont **entièrement gratuites** mais doivent être **réservées** le plus rapidement possible auprès du Contrat de Rivière Lesse (info@crlesse.be ou 084/222.665) (ou de ses partenaires pour les activités N°1,2,3 et 8, voir descriptions des activités ci-après). Les réservations se feront par ordre chronologique des inscriptions jusqu'à ce que celles-ci soient complètes.

DU LUNDI 16 MARS AU VENDREDI 27 MARS

1. « L'eau au village d'autrefois », par la Province de Luxembourg

Réservation auprès de la Province de Luxembourg

Partez en visite guidée découvrir comment les villageois d'autrefois utilisaient l'eau autour des lavoirs, des sources, des puits…

Qui : élèves de primaire

Lieu : parking N°2 « Route d'Awenne » au Fourneau Saint-Michel, 6870 Saint-Hubert

Jour et Horaire : à convenir lors de l'inscription auprès de **Mme Bayot**

Durée : 1h30

Nombre de participants : maximum 20 élèves par visite

Matériel à emporter : vêtements pour activités extérieures (bottes, imperméable…)

Vous souhaitez participer à cette activité, contactez **Mme Anne-Sophie Bayot** *(animatrice pédagogique)* à **as.bayot@province.luxembourg.be**

2. Visite de stations d'épuration, par l'INASEP*

* INASEP = Intercommunale Namuroise de Services Publics

L'INASEP vous propose de partir avec un guide à la découverte du fonctionnement d'une station d'épuration, celle de Rochefort ou celle de Houyet, deux des plus grosses stations d'épuration du sous-bassin de la Lesse sur la province de Namur.

L'occasion de découvrir comment les eaux usées, par différentes étapes, sont épurées et rejetées propres à la rivière.

Qui *:* élèves de primaire

Lieu : pour la STEP de Rochefort : sur la route entre Rochefort et Eprave

pour la STEP de Houyet : rue Saint Roch, 5560 Houyet

Réservation auprès de l'INASEP

Horaire : à convenir lors de l'inscription auprès de **Mme Jamin**

Durée : 1h30

Nombre de participants : maximum 1 classe par visite

Matériel à emporter : vêtements pour activités extérieures (bottes, imperméable…)

Vous souhaitez participer à cette activité, contactez **Mme Jamin** au **081 407 506**.

Sachez que d'autres stations d'épuration peuvent être visitées sur demande, tout au long de l'année, pour plus de renseignement contactez l'INASEP.

3. Visite de la station d'épuration de Saint-Hubert, par IDELUX Eau*

* IDELUX EAU = Intercommunale pour la protection et la Valorisation de l'Environnement en province de Luxembourg

IDELUX EAU vous propose de partir à la découverte du fonctionnement de la station d'épuration de Saint-Hubert sur la province de Luxembourg.

Uniquement pour les écoles de la province de Luxembourg

Qui : élèves 5ème - 6ème primaire

Lieu : Route de Poix (N808), Lieu-dit « Les Moulins », 6870 Saint-Hubert

Horaire : à convenir lors de l'inscription via le formulaire en ligne sur www.idelux.be Eau > Pour les écoles et les jeunes > Pour des animations en classe et visites de terrain

Réservation auprès d'IDELUX EAU 15 jours avant la date de l'animation souhaitée

Durée : 1h30

Nombre de participants : maximum 20 élèves

Matériel à emporter : vêtements pour activités extérieures (bottes, imperméable…)

Pour tout renseignement complémentaire, contactez **Mme Leroy** à **valerie.leroy@idelux.be** ou au **063 23 18 93.**

Remarque : Si vous souhaitez une animation en classe sur le fonctionnement d'une STEP, avant la visite de celle de Saint-Hubert, cela est possible il vous suffit de compléter sur le site internet de l'IDELUX, le formulaire d'inscription de l'animation « **les ExplÔs** ».

Sachez que d'autres animations sont proposées par IDELUX tout au long de l'année sur demande. Pour plus de renseignements : www.idelux.be.

LE MARDI 17 MARS

4. « Les jouets d'eau », par le CRIE du Fourneau Saint-Michel

A l'aide de matériaux naturels, les élèves réaliseront des objets flottants à l'aide de matériaux naturels comme du jonc, du bois, des coquilles de noix, des bouchons de liège. Une demi journée pour bricoler et tester nos insubmersibles.

Qui : élèves du primaire

Lieu : dans un ruisseau proche de votre école

Horaire: à convenir lors de l'inscription

Durée : une demi-journée (l'école qui le souhaite peut inscrire une classe le matin et une autre l'après-midi)

Matériel à emporter : vêtements pour activités extérieures (bottes, imperméable…)

Réservation pour le 09 mars

Uniquement pour les écoles des communes de Rochefort, Saint-Hubert, Nassogne, Marche-en-Famenne, Ciney, Wellin, Tellin

MERCREDI 18 ET JEUDI 19 MARS

5. « Découvre ta région et son sous-sol », par Spéléo-J asbl

Au fil de l'eau partez à la découverte de la région de Rochefort en compagnie des animateurs de Spéléo-J. Suivez-les au cœur d'une balade géologique animée qui vous guidera au cœur du Nou Maulin. Participez également à des ateliers diversifiés sur la pollution, le cycle de l'eau, la formation du calcaire et la création des grottes !

Qui : élèves de 5ème - 6ème primaire

Rendez-vous : Camping Les Roches de Rochefort, rue du Hableau 26, 5580 Rochefort

Horaire : * 8h30
* 10h45
* 13h

Durée : 2h

Nombre de participants : 48 élèves par groupe (24 en balade/ 24 en ateliers et on inverse)

Matériel à emporter : vêtements pour activités extérieures (bottes, imperméable…)

LES MARDIS 17 ET 24 MARS

6. RIVEO (Centre d'Interprétation de la Rivière) vous invite à la découverte de la rivière en vous proposant trois animations qui se dérouleront dans votre école

Dès 6 ans

Chaîne alimentaire

Dans ce jeu de rôle grandeur nature, chaque enfant devient prédateur ou proie, de la rivière. Cela défoule, mais c'est aussi très pédagogique.

Dès 8 ans

Jeu de reconnaissance des poissons

A l'aide d'indices, les enfants mènent les recherches. Clé de détermination, sens de l'observation et réflexion seront utiles pour identifier le poisson mystère.

Cycle de l'eau

Autour d'un grand plateau de jeu, les enfants suivront l'incroyable voyage de la goutte d'eau. Un jeu de coopération pour adopter les bons gestes !

Lieu : dans votre école

Horaire : **ATTENTION : une école doit inscrire au minimum 2 classes le matin ou 2 classes l'après-midi. La même école peut inscrire 4 classes sur la journée**

Durée : 1h à 1h30 par animation

Nombre de participants : maximum 25 élèves par animation

www.riveo.be

Réservation pour le 09 mars

LE JEUDI 19 MARS

7. Visite de la pisciculture de Mirwart, par la Province de Luxembourg

Le Domaine provincial de Mirwart est réputé pour sa pisciculture et sa production de truites fario destinées au rempoissonnement de nos rivières. L'occasion est donnée aux enfants de découvrir le cycle de vie de cette espèce, son élevage, ainsi que les étangs.

Qui *:* élèves de primaire

Lieu : pisciculture du Domaine provincial de Mirwart (St-Hubert)
Horaire : * 1 classe à 9h00
* 1 classe à 14h00
Durée : 1h30

Matériel à emporter : vêtements chauds + bottes !!!

PROVINCE DE LUXEMBOURG

LE JEUDI 19 OU LE LUNDI 23 OU MARDI 24 MARS

8. « Les Pieds dans l'eau », par l'asbl Vents d'Houyet Académie

Les enfants partent à la recherche de l'extravagant ruisseau qui voulait quitter son lit et connaître le monde : rencontre sensorielle avec le ruisseau, découverte des petites bêtes aquatiques, expérimentation de la force de l'eau, jeux avec des moulins...

Qui *:* élèves de 1ère - 2ème primaire

Lieu : Rue basse 26, 5560 Mesnil l'Eglise (Houyet)

Jour et Horaire : à convenir lors de l'inscription auprès de **Mme Carole**

Réservation auprès de l'asbl Vents d'Houyet Académie

Durée : la journée

Nombre de participants : maximum 25 élèves par groupe (2 classes - ou 2 écoles différentes - possibles sur une journée)

Matériel à emporter : Se préparer à être dehors toute la journée donc prendre des vêtements pour activités extérieures (**bottes indispensables**, vêtements chauds, imperméable…). Penser à prendre son pique-nique et sa gourde.

Vous souhaitez participer à cette activité, contactez **Mme Carole** *(animatrice pédagogique Vents d'Houyet)* à **educ@ventsdhouyetacademie.be** ou au 082/64.63.05

Réservation pour le 12 février

LE JEUDI 19 OU VENDREDI 20 MARS

9. « Comment l'eau qui sort de ta maison peut-elle être épurée ? », par M. Fabian Wuidar, agent DNF

Un agent DNF vous propose d'observer le système d'épuration autonome qu'il a mis en place afin d'éviter de rejeter ses eaux usées directement dans la nature. Vous verrez ainsi comment grâce à des plantes et à un système de filtration bien spécifique qu'il est possible d'épurer ses eaux. D'autre part, le Contrat de Rivière pour la Lesse vous expliquera le mécanisme d'épuration des eaux usées lorsque les égouts sont reliés à une station d'épuration. Les enfants seront dès lors amenés à reconstituer une maquette reprenant les différentes étapes de traitement d'une station d'épuration.

Qui : élèves de 4ème - 5ème - 6ème primaire

Lieu : Frênes (commune de Paliseul)

Horaire : 9h30 et 13h30 **Durée** : 2h

Nombre de participants : maximum 15 élèves/groupe

Matériel à emporter : vêtements pour activités extérieures (bottes, imperméable…)

Réalisé avec le soutien de :

LE MARDI 24 MARS

10. « La vie du ruisseau », par M. Lambert Lecoq de la régionale « Natagora entre Meuse et Lesse »

Cette activité vous propose de partir à la découverte de la vie aquatique (poissons, crustacés, invertébrés…) autour du ruisseau des Cresses et de ses étangs. Les enfants pourront également constater l'impact de la pollution des eaux sur cette vie aquatique.

Qui *:* élèves du primaire

Lieu : Réserve Naturelle Marie Mouchon près du parc à container de Happe-Chapois

Horaire : à 9h30 au lieu de RDV : parc à container de Happe-Chapois

Durée : 2h

Matériel à emporter : bottes, vêtements chauds et de pluie

LE JEUDI 26 MARS

11. « Découverte des milieux aquatiques et initiation à l'évaluation de la qualité de l'eau », par l'Ecole de Pêche Itinérante (de la Fédération Sportive des Pêcheurs Francophones de Belgique asbl)

Présentation du milieu rivière, détermination de la qualité de l'eau par la méthode de l'indice biotique, reconnaissance des poissons.

Qui : élèves de 3ème - 4ème - 5ème - 6ème primaire

Lieu : dans un ruisseau proche de votre école

Horaire : à convenir lors de l'inscription

Durée : une demi-journée

Nombre de participants : maximum 15 élèves par groupe

Matériel à emporter : vêtements pour activités extérieures (bottes, imperméable…)

LE JEUDI 26 MARS ET VENDREDI 27 MARS

12. « Le ruisseau, la rivière, le fleuve près de mon école », par la Cellule Environnement de la Province de Namur

Tout près de l'école, mon fleuve, ma rivière, mon ruisseau. Et si je prenais le temps de les écouter se raconter… Partez à la découverte de sa formation, son fonctionnement, sa faune et sa flore et de ses multiples rôles. Une animation proposée par la Cellule Environnement de la Province de Namur.

Uniquement pour les écoles de la province de Namur

Qui : élèves de 5ème - 6ème primaire

Lieu : excursion autour de l'école

Horaire : à convenir lors de l'inscription

Durée : 2h30

Matériel à emporter : vêtements pour activités extérieures (bottes, imperméable…)

N'oubliez pas que tout au long de l'année, le Contrat de rivière pour la Lesse vous propose des activités entièrement gratuites (voir dépliant joint à ce courrier).

Réservez vite une activité !

Samedi 28 mars

16 Visite d'un système d'épuration individuelle par lagunage, par Ecologie au Quotidien asbl

Cette visite sera l'occasion de poser des questions sur l'épuration individuelle. Ce système d'épuration ne consommant pas d'énergie est agréé par la Région Wallonne depuis 2002 et s'intègre parfaitement dans le jardin.

Heure : à 9h30 Durée: ±2h

RDV : Place du village (parking en face de la salle la Lisière, rue Saint-Antoine), Havrenne (5580 Rochefort)

Matériel : bottes

Réservation : oui pour le 21 mars (limité à 25 places)

Infos & Rés. : M. Christian Heyden, 084/41.39.60, christian.heyden@lagunage.be

17 Event de géocaching et animations autour de l'eau, par l'Office du Tourisme de Tellin

Deux parcours possibles :

- pour les initiés, environ 6 km et une vingtaine de caches de tous niveaux.

- pour les débutants, environ 2km et une dizaine de caches faciles, avec jeu-concours, si vous ne connaissez pas le geocaching, c'est l'occasion idéale de vous initier auprès de M. Marc Bosseau, qui vous expliquera avant de partir dénicher les caches de ce parcours.

Stand d'animations sur le thème de l'eau, boissons et petite restauration possible.

Heure : accueil dès 12h, départ libre entre 13h et 17h

Durée : à votre rythme

RDV : Terrain de football de Bure (Coord Gps : 50.096286, 5.241710)

Matériel : Chaussures de marche

Infos : OT de Tellin 0496/56.66.80, crlesse 084/22.26.65

18 Balade dans la vallée du Ry d'Ave (Rochefort), par le professeur Yves Quinif

Le Ry d'Ave est une rivière affluente de la Lesse. En étiage, la rivière se perd totalement sous terre pour résurger au Sourd'Ave.

La carrière du Fond des Vaulx exploite la roche calcaire entre perte et résurgence. Nous vous proposons de visiter 4 sites : la perte du Ry d'Ave, sa résurgence, le site du viaduc de l'autoroute E411 et ses phénomènes karstiques et enfin le point de vue de la carrière.

A partir de ces 4 sites, seront expliqués les phénomènes karstiques de la vallée, sa géologie et évolution géologique et le fonctionnement hydrogéologique du système.

Heure : à 9h30 Durée : la matinée

RDV : Rue Fond des Vaulx (6920 Wellin) (au parking de la salle du Patro, N835)

Matériel : chaussures de marche

Réservation : oui, pour le 27 mars (limité à 30 places)

Infos & Rés. : CRLesse, 084/22.26.65, info@crlesse.be

19 Visite de la brasserie de la Lesse à Eprave, par la Brasserie de la Lesse

Visite guidée de la brasserie, explication de la coopérative et dégustation .

Heure : de 14 à 17h

Durée : ±30min, avec départ toutes les 30min

RDV : Rue du Treux 4, Eprave (5580 Rochefort)

Infos : M. Julien Collard 0478/81.29.25, info@brasseriedelalesse.be

Dimanche 29 mars

20 Balade découverte vers le point de vue « Des deux Eaux », par M. Fabian Wuidar, agent DNF

M. Fabian Wuidar (agent DNF) vous propose une balade vers la magnifique vallée de l'Our durant laquelle il vous expliquera comment la forêt et l'eau sont étroitement liées.

Heure : à 9h

Durée : ±3h

RDV : Etang du Moiny à Maissin (Coord GPS départ : 49.972227, 5.156641), en venant de Maissin petite route sur la gauche de la rue Commandant Henri Calvez

Matériel : chaussures de marche

Infos : M. Fabian Wuidar, 0478/79.72.82

21 Découverte du travertin de Martouzin-Neuville, par le professeur Vincent Hallet

Une boucle de trois kilomètres permettra aux participants de découvrir la géologie et la géomorphologie de la Famenne et de la Calestienne. Le circuit se prête tout particulièrement à illustrer le lien entre ces deux sciences, l'hydrogéologie et la manière dont l'homme a pu profiter de la générosité de la nature.

Heure : à 9h30

Durée : ±3h

RDV : à la petite église de Neuville (Beursin)

Matériel : chaussures de marche

Réservation : oui, pour le 27 mars (limité à 20 places)

Infos & Rés. : CRLesse, 084/22.26.65, info@crlesse.be

22 Au début, il y a les sources, par M. Thierry Petit, DNF sur le cantonnement de Nassogne

Visite familiale accessible à tous, des sources de la Masblette, de la Wamme et de la Basseille. Le plateau ardennais est une sorte de château d'eau avec dans ce cas les fameuses tourbières du Rouge Ponce.

Heure : à 14h Durée : ±2h

RDV : Rue barrière Mathieu N°1, 6970 Tenneville

Matériel : bottes/chaussures de marche

Infos : M. Thierry Petit, 0477/78.14.08

: Accessible aux personnes à mobilité réduite

(R) : Réservation obligatoire

Rue de Dewoin, 48
5580 Rochefort
084/222 665
info@crlesse.be
www.crlesse.be

Les journées Wallonnes de l'eau

Beauraing, Bièvre, Bertrix, Ciney, Daverdisse, Libin, Marche en Famenne, Nassogne, Rochefort, Saint-Hubert, Tellin, Tenneville, Wellin

Activités gratuites

Du 14 au 29 mars 2020

www.crlesse.be

Samedi 14 mars

1 Comment installer un système d'épuration individuelle (SEI) ?
par IDELUX Eau

Comment fonctionne un système d'épuration individuelle (SEI) ? Quand dois-je en installer un ? Quel type de système choisir ? Quelles aides puis-je obtenir ? Qu'est-ce que la Gestion Publique de l'Assainissement Autonome ?

IDELUX Eau répondra à ces questions au travers d'un exposé et de la visite d'une plateforme didactique présentant différents SEI et différents modes d'évacuation des eaux.

Heure : à 10h et à 11h

Durée : 1h

RDV : Station d'épuration de Marche-en-Famenne (Chaussée de Liège 166, 6900 Marche-en-Famenne)

Réservation : oui (40 personnes par visite)

Infos & Rés. : IDELUX Eau, Mme Leroy : valerie.leroy@idelux.be ou au 063/23.18.93

2 A la découverte de la pisciculture de la Wamme, par le GRIMM asbl

La pisciculture de la Wamme vous ouvre ses portes. Vous aurez l'occasion de visiter cet établissement qui fait essentiellement de l'élevage de salmonidés.

Heure : de 14h à 17h

Durée : 1h

RDV : Rue Félix Lefèvre 61, 6900 Hargimont (Marche-en-Famenne)

Matériel : bottes

Réservation : souhaitée

Infos & Rés. : M. Alain Schonbrodt, 0476/97.19.87, alain.schonbrodt@skynet.be

Samedi 21 mars

3 G'EAU'caches à Bièvre, par l'Office du Tourisme de Bièvre

L'Office du Tourisme de Bièvre, en collaboration avec le Contrat de Rivière Lesse, a placé 4 nouvelles geocaches en lien avec l'eau. Celles-ci seront activées dès le 21 mars. Venez nombreux les logger et découvrir cette région et ses ruisseaux.

Infos :

www.facebook.com/tourisme.bievre

ou www.crlesse.be

4 Au fil de l'eau - Découverte du patrimoine naturel de la Haute-Lesse accompagnée par les ânes de Bertrix, par ADN-asbl, gîte du moulin de Sart, Baudet d'âne

Promenade familiale (12 km) à la découverte de façon insolite de la campagne ardennaise accompagnée de plusieurs « baudets ». En effet, le gîte du moulin de Sart dispose de plusieurs ânes (baudets d'ânes facebook) qui nous accompagneront pour faciliter la balade des enfants et le transport du pique-nique. A la fin de celle-ci, les propriétaires du moulin vous invitent à visiter leur bâtiment et la turbine qui produit l'électricité du gîte.

Heure : à 9h **Durée :** 6h, puis visite du moulin pour les personnes intéressées.

N'oubliez pas votre pique-nique.

RDV : Au moulin de Sart, Rue du Nouvely 6880 Bertrix

Matériel : chaussures de marche, jumelles

Réservation : oui

Infos & Rés. : CRLesse, 084/22.26.65, info@crlesse.be

5 L'eau et la géologie à Serinchamps, par l'ASBL Eaux Racines

M. Jean-Louis GIOT, passionné de géologie, vous expliquera comment l'eau a influencé la création du paysage de la Famenne schisteuse.

M. Julien GOUEN vous présentera l'étang de Serinchamps, géré par l'ASBL Eaux Racines, et vous initiera à la pêche au coup.

Heure : à 10h **Durée :** 3h

RDV : Etang de Serinchamps : Depuis Hogne, laissez l'église de Serinchamps sur votre droite et prenez la première à gauche. L'étang se trouve en contrebas. (coord GPS : 50.229765, 5.234211)

Matériel: bottes

Réservation: oui jusqu'au 20 mars, (limité à 20 places)

Infos & Rés. : M. Julien Goijen, goijenjulien@gmail.com

6 Visite de la pompe à élever les eaux à Porcheresse, par le Syndicat d'Initiative de Daverdisse

Venez découvrir la faune (observation des petites bêtes de la rivière) et la flore des alentours de la pompe à eau. Cette pompe, dont vous découvrirez le fonctionnement, alimentait autrefois le village de Porcheresse en eau potable.

Heure : de 10h à 16h

Durée : à votre rythme

RDV : E411, sortie 23, direction Wellin jusque Gembes. La pompe se situe entre Gembes et Porcheresse (6929 Daverdisse) (coord GPS : 49.973730, 5.071382

Matériel : bottes

Infos : SI de Daverdisse, 084/31.59.92, 0474/42.83.05 info@daverdisse-tourisme.be

7 et 8 La Wamme, une Wamme ? Et qui y vit ?, par M. Mikaël George

Au choix, le guide vous invite à venir partager une journée ou une demi journée à la découverte de la Wamme, de ses prés et de ses habitants.

7) LE MATIN : *découverte du cours d'eau*

En fait on dit la Wamme, mais ne devrions nous pas dire « Les Wammes » ? On vous expliquera le pourquoi de cette question en découvrant cette rivière qui quittant l'Ardenne vient à la rencontre de la Calestienne.

Heure : à 9h **Durée :** ±3h

Rmq : un court déplacement en voiture est nécessaire.

8) L'APRES-MIDI : *découverte du Castor*

Vous découvrirez plus en détail ladite rivière au sein du village d'Hargimont avant de rejoindre les Prés de la Wamme et y découvrir qui y reside.... Et oui dans des prés on ne trouve pas seulement des vaches ou des moutons...il y a aussi le castor.

Heure : à 13h **Durée :** ±3h30

Il vous est loisible de faire une des deux excursions ou l'ensemble. Si vous prévoyez de faire la journée complète, n'oubliez pas votre pique-nique.

RDV's : Eglise Saint-Gobert de Hargimont (carrefour rue d'Ambly et rue Saint-Gobert) 6900 Hargimont (Marche-en-Famenne)

Matériel : chaussures de marche et bottes indispensables pour l'après-midi

Réservation : oui (limité à 20 places par balade)

Infos & Rés. : M. Mikaël George, 0477/26.62.31, floro2passion@gmail.com

ATTENTION : animaux non admis

Dimanche 22 mars

9 Le patrimoine lié à l'eau à Nassogne, par Mme Marie Lecomte

Balade familiale historico-naturaliste à la découverte des fontaines, puits, ruisseaux et des trésors naturels autour de Nassogne.

Heure : à 9h **Durée :** ±3h **RDV :** Eglise de Nassogne

Matériel : bottes/chaussures de marche, jumelles

Infos : Mme Marie Lecomte, 0487/48.87.47 ou marielecomte6@gmail.com

10 Journée de l'eau à Beauraing

Venez passer une journée au parc du Castel Saint-Pierre ou plusieurs activités sur le thème de l'eau vous seront proposées :

1. une promenade hydrogéologique à 10h au départ du parc (clôture avec un apéro)
2. une balade "A la découverte de la vallée de la Houille" : départ à 13h30 au parc pour démarrer la balade à 14h00 au bout de la rue Gilbert Godefroid à Felenne (Dénivelé important - suivi d'un goûter aux "Saveurs du verger" à 16h).
3. Toute la journée dans le parc : diverses activités sur le thème de l'eau (initiation à la pêche, réalisation de bombes de bain, jeux, pêche aux canards...).

Heure : de 10h à 17h

RDV : Parc Saint Pierre, rue des Ardennes 83, 5570 Beauraing

Matériel : chaussures de marche

Réservation: oui pour les balades (20 personnes/balade)

Infos : OT de Beaurain, 082/71.11.40

11 Balade autour de l'étang du Val des Seniors, par D.E.F.I.T.S. asbl

Dans le cadre des projets d'Insertion Socio professionnelle D.E.F.I.T.S organise une balade guidée du site de l'étang du Val des Seniors, de la grotte et du potager durable.

Durant cette après-midi, plusieurs activités vous seront proposées :

- Explication sur le partenariat Win-Win entre Vivalia et D.E.F.I.T.S relatif à l'aménagement et l'entretien du terrain,
- Distribution de boutures de saule vannier.

Heure : à 14h **Durée :** 2h

RDV : Sur le parking du Val des Séniors, Rue des Chenays 121, 6921 Chanly (Wellin)

Matériel : bottes

Infos : Association Chapitre XII D.E.F.I.T.S., 084/36.66.62

12 A la découverte de la truite fario et de son élevage, par la province de Luxembourg

Venez découvrir l'élevage bien spécifique de la truite fario au domaine provincial de Mirwart. Un pêcheur réalisera également en direct un montage de mouches.

Heure : à 14h **Durée :** ±2h

RDV : Rue du Moulin 16, Mirwart (6870 St Hubert)

Matériel : bottes

Réservation : oui, pour le 20 mars (limité à 30 places)

Infos & Rés. : M. Georgin, 084/36.62.99, jp.georgin@province.luxembourg.be

13 Lesse, un village qui devait disparaître sous les eaux, par M. Jean-Claude Lebrun, Naturaliste de la Haute-Lesse

M. Jean-Claude Lebrun (Naturaliste de la Haute-Lesse) vous propose une promenade le long de la Lesse au cours de la laquelle il évoquera les projets de barrages sur cette rivière et leurs différentes fonctions. L'histoire sera au rendez-vous !!!

Heure : à 14h

Durée : 4h

RDV : le village de Lesse (Libin) à l'aire de pique-nique (coord GPS : 49.992264, 5.154640)

Matériel : bottes/chaussures de marche

Infos : M. Jean-Claude Lebrun, lebrun.jeanclaude@skynet.be

14 Les migrations des truites sur la Lesse à Redu, Par M. Etienne Dupont et M. Robert Gilles

Visite de deux dispositifs de contrôle des migrations des truites et d'une passe à poissons originale inventée et mise au point par la Région Wallonne en 2009.

Heure : à 14h30

Durée : 2 à 3h

RDV : Pont des Barbouillons sur la Lesse, route de Séchery à Daverdisse

Matériel : bottes ou chaussures de terrain

Infos : M. Etienne Dupont 0494/30.22.35, M. Robert Gilles 0470/76.54.50

15 Visite de la Station d'Epuration de Rochefort, par l'INASEP

L'INASEP vous propose de venir découvrir le fonctionnement de la station d'épuration de Rochefort

Heure : à 15h00

Durée : 1h

RDV : Avenue Montrival 77, 5580 Rochefort (suivre fléchage)

Matériel : bottes ou chaussures de terrain

Réservation: oui

Infos & Rés. : CRLesse, 084/22.26.65, info@crlesse.be

Camps de jeunes

Code de bonnes pratiques environnementales

édité par les Contrats de rivière



Lesse
contrat de rivière

Natuurgids

voor **jongerenkampen**
aan de **waterkant**

Contrat de rivière de la Lesse
Riviercontract Lesse

Tu fais ton camp dans la belle région de la Lesse et de la Lomme.
Sache que le sous-bassin de la Lesse fait l'objet d'un Contrat de Rivière. Ce Contrat réunit tous les partenaires concernés par la gestion du cours d'eau. Pêcheurs, agriculteurs, gestionnaires des cours d'eau, touristes… se donnent la main pour mettre en œuvre un programme d'actions de préservation et de restauration des milieux liés à l'eau.

Je kampeerplaats is gelegen aan de Lesse. Je moet weten dat de Lesse onder een riviercontract valt.

Het riviercontract brengt alle partners die iets te maken hebben met de rivierherstelling samen : Waals Gewest, provincies, gemeenten, vissers, landbouwers, boswachters, toeristen.

Les sources de la Wamme à Mochamps
CR Lesse

Le ruisseau des Forges à Houyet
CR Lesse

PUBLICATION DE LA CELLULE DE COORDINATION DU CONTRAT DE RIVIERE DE LA LESSE

Editeur responsable : Dessy S., rue de Dewoin,48 - 5580 Rochefort
tél 084/222 665—info@crlesse.be—www.crlesse.be
Conception et réalisation : CR Ourthe, CR Semois-Chiers et CR Lesse
Illustrations : B. Nicolas - Contrat de rivière Semois-Chiers
Traduction : L. De Boeuf - Miep Van Duin

Le contrat de rivière Lesse est financé par le Service Public de Wallonie et les 19 Communes adhérant au Contrat de rivière. Il reçoit également une subvention de la Province de Namur.

Dit riviercontract wordt gefinancierd door het Waals Gewest en de 19 partnergemeenten.
Het project krijgt eveneens een subsidie van de Provincie van Namen.

Introduction—*Inleiding*

Ce guide a été réalisé à l'attention des camps de jeunes en bord de rivière. Tu apprendras ici les gestes à faire pour respecter au mieux le milieu qui t'accueille.

Pour une bonne lecture nous avons respecté une logique chronologique des choses à entreprendre avant, pendant et après le camp.

Le ruisseau du Moulin de Libin
CR Lesse

N'oublie pas que tu n'es pas le seul à organiser un camp dans la région. Les moindres gestes seront multipliés par des centaines, voire des milliers de jeunes. En faisant attention à ces petites choses, tu nous aideras à garder dans son état naturel cet environnement qui fait la force et l'attrait de notre région.

Bonnes vacances à tous!

Indien je een jeugdkamp organiseert nabij de rivier of indien je de rivier in een spel betrekt, dan is deze gids voor jou! Gemakshalve geven wij jullie in chronologische volgorde de nodige raadgevingen vooraf, gedurende en na het kamp.

Le pont de la Justice près de Villance
Christian Lezy

Denk eraan dat je niet de enige bent die een kamp organiseert. Zelfs de meest simpele daden worden jaarlijks door honderden, zoniet duizenden jongeren herhaald.

Als je goed let op al die kleine zaken, dan help je ons het milieu in zijn oorspronkelijke staat te behouden. En dit is de hoofdtroef van onze streek.

Prettige vakantie aan allen !

Installation du camp—*Het kamp oprichten*

Avant l'installation du camp, il faut prendre contact avec :

- Le **Département de la Nature et des Forêts** (DNF) pour leur signaler ton camp et prendre contact avec l'agent local qui t'indiquera où prélever le bois pour les constructions, les feux... Il pourra également t'aider à découvrir la faune et la flore locales.

(coordonnées en fin de brochure).



- La **commune** : la plupart des communes ont un règlement en matière de déchets, de feux… Certaines communes ont un « Monsieur Camp » pour faciliter les démarches.

- Un **médecin** proche du campement, cela peut toujours être utile (maladie de Lyme, berce du Caucase,...)

Ensuite tu pourras planifier les différents emplacements du campement : tentes, cuisines, feu, accès à la rivière…

Alvorens een kamp op te richten, neem je contact op met :

- **Natuurbeheer** (DNF). Signaleer je kampplaats aan de lokale agent van de DNF-boswacht (toegelaten houtsprokkel -plaatsen, toegankelijke zones,…).

(contacten aan het einde van deze brochure)

- De **plaatselijke overheid** : elke gemeente heeft haar eigen reglementering inzake het ophalen van afval, aanleg van vuren, … De moeite waard om even te informeren, zo bespaar je je heel wat problemen !

La Lesse près de Chanly (*CR Lesse)*

- De **boswachter** voor het ontdekken van de lokale fauna en flora.
- Een naburige **dokter** kan nuttig zijn. In geval van last met teken, informeer je bij deze arts omtrent de ziekte van Lyme, reuzenberenklauw,…

Pas daarna kan je het kamp nauwkeurig inrichten : tenten, keukens, vuur, toegang tot de rivier...

Constructions - *Bouwkoorts*

Les constructions sur les berges et dans le lit de la rivière sont interdites (ce sont des milieux très fragiles).
Plante ta tente à bonne distance de l'eau (tu éviteras les insectes et les crues soudaines).
Les barrages causent des dommages (entraves en cas de crues, gêne à la vie aquatique…) dont tu peux être tenu responsable, alors n'en construis pas!
Si tu campes sur une île, sache que les ponts et passerelles doivent être autorisés par le Service Public de Wallonie, ne pas constituer une entrave à la circulation des kayaks, à la pratique de la pêche et être démontés en fin de camp.

Limite les accès à la rivière, préfère ceux qui existent déjà pour éviter la destruction de la flore et des berges.

Sauf autorisation, rappelle-toi qu'il est interdit de couper du bois pour les constructions et les feux. Evite également de planter des clous et des outils tranchants dans les arbres.

Constructies op de hoge oever en in de bedding van de rivier zijn verboden (dit zijn levende en dus kwetsbare milieus).

Plaats je tent zo ver mogelijk van het water. Word geen bloeddonor voor insecten die vooral dicht bij de rivier zwermen, vermijd natte voeten bij het plotseling zwellen van de rivier!
Dammen en dijken veroorzaken schade (hinder bij vloed, schade aan waterplanten en -dieren) waarvoor je verantwoordelijk kunt gesteld worden . Bouw er dus geen !

Indien je op een eiland kampeert, houd er rekening mee dat loopbruggen opgehaald moeten worden. Ze zijn een hinder voor kajakkers en vissers.

Beperk de toegang tot de rivier en maak gebruik van bestaande toegangsplaatsen.
Aldus vermijd je het onnodig vertrappen van bermplanten.

Vergeet niet dat houtsprokkel en kampvuren een toelating vereisen. Plant ook geen scherpe voorwerpen in de bomen.

Construction très pratique mais interdite
Uiterst praktische, maar verboden constructie
CR Lesse

Toilettes - *Toiletten*

Une solution : la toilette sèche!

L'urine et les selles sont recueillies dans un seau contenant de la litière organique qui est ensuite vidée sur un compost.
Tu peux utiliser des feuilles séchées et broyées, des copeaux ou de la sciure de bois (demande à une scierie locale). Ces éléments jouent un rôle d'absorbant et de désodorisant et amènent l'apport carboné nécessaire au bon processus de compostage.
Avantage : elle génère moins d'odeurs que la feuillée classique !

Een oplossing : het droge toilet!

De urine en de ontlasting worden opgevangen in een emmer die organisch strooisel bevat, dat vervolgens op de composthoop kan worden gegooid.
Je kunt droge, kleingemaakte bladeren gebruiken, spaanders of zaagsel (vraag ernaar bij de plaatselijke zagerij).
Deze materialen hebben een absorberende en reukwerende werking en voorzien in de koolstof die noodzakelijk is voor een goede compostering.
***Voordeel** : zij verspreidt minder kwalijke geuren dan een klassieke veldlatrine.*

Dessin : www.terrevivante.org

Si tu optes malgré tout pour une feuillée, voici quelques consignes pour éviter de polluer la rivière :

Ne la construis pas trop près du cours d'eau, les bactéries fécales se retrouveraient dans l'eau.

Ne la creuse pas trop profondément (25 cm max). Les matières fécales ne se décomposent pas en profondeur, ce qui crée des « bulles d'azote ».

Cet azote peut se retrouver dans les nappes phréatiques en cas de pluie.

Une pelletée de sciure est suffisante pour que la matière se dégrade naturellement (sans produits chimiques ou chaux).

N'utilise pas la feuillée comme une poubelle.

Pense qu'en aval, il y a des zones de baignade qui risquent d'être déclassées (fermées au public) quand on constate la présence de bactéries fécales : risque de maladies pour l'être humain.

Als je toch voor een veldlatrine kiest, volg dan deze raadgevingen om de verontreiniging van de rivier te voorkomen.

Bouw haar niet te dicht bij de waterloop; anders komen de bacteriën uit de ontlasting in de rivier terecht.

Graaf haar niet te diep (max 25 cm). Ontlasting vergaat niet op die diepte, waardoor er « stikstofbellen » ontstaan.

Dit stikstof komt bij regen in het grondwater terecht.

Een schepvol zaagsel is voldoende om de uitwerpselen zich op een natuurlijke manier te laten afbreken, zonder chemische hulpmiddelen of kalk.

Gebruik de latrine niet als vuilnisbak.

Denk eraan dat stroomafwaarts zwemgelegenheden zijn die het gevaar lopen afgekeurd te worden en gesloten voor het publiek, indien men de aanwezigheid van bacteriën uit ontslating constateert.



Activités - *Activiteiten*

Feux de camp / *Kampvuur*

Il est interdit de faire du feu sans autorisation. L'agent DNF peut t'autoriser et désigner les endroits où ramasser du bois mort.

N'installe pas des endroits de feux à proximité des tentes ni des berges, ni à moins de 100 m de tout arbre ou habitation.

Le ri de Warlet près de Nassogne
CR Lesse

La réserve du Rouge Poncé
CR Lesse

Dadelijk na aankomst (of nog beter alvorens te installeren), de lokale boswachterverwittigen.
Deze laatste duidt de toegelaten houtsprokkelplaatsen aan.

Geen vuren dicht bij de tenten, noch te dicht bij oevers. Minstens op 100 m afstand van bomen of een huis.

Eau / *Water*

L'eau des rivières n'est pas potable! Assure-toi de l'accès à un point d'eau potable (alimentation ou mise à disposition d'une citerne par le propriétaire du lieu de camp). Veille à ne pas gaspiller l'eau.

Ne jette pas ton eau savonneuse (douche et vaisselle) dans la rivière mais dans un puits à cailloux: tu remplis un trou, en commençant par une couche de sable et de graviers, puis des pierres de plus en plus grosses.

Utilise le savon avec parcimonie et **pense aux savons biodégradables.**

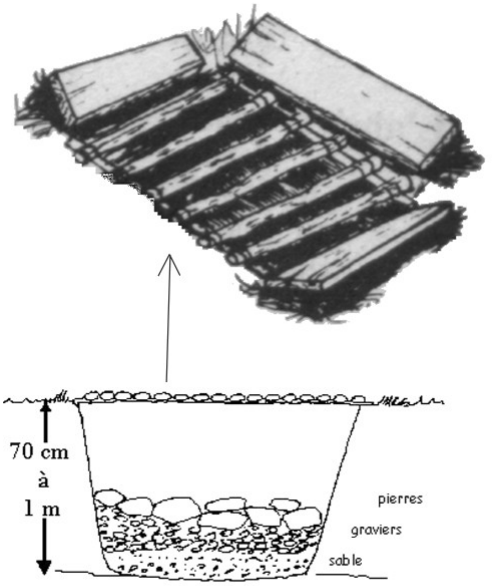

Puits à cailloux
Sterfput

Rivierwater is niet drinkbaar. Zoek een waterbevoorradingspunt op (leiding of watertank door de eigenaar van het terrein ter beschikking gesteld).
Maak verstandig gebruik van dit water.

Werp het was- en vaatwas-water in een sterfput : je vult een put eerst met een laag zand en grint, dan met steeds grotere stenen.

*Gebruik zo min mogelijk zeep en **denk aan biologisch afbreekbare zeep.***

Faune et flore - *Fauna en Flora*



Cincle plongeur
Waterspreeuw
Olivier Embise

Comaret
Wateraardbei
Hubert Baltus

En reconnaissant animaux et plantes, tu sauras mieux les protéger. Un agent du Département Nature et Forêt peut t'aider à les découvrir (voir en fin de carnet pour les adresses principales).

Tu as choisi de faire ton camp en pleine nature, prends-en soin. N'arrache pas les plantes et ne déplace pas les pierres.

Respecte au mieux la végétation des berges et du cours d'eau. Reste sur les chemins lorsque tu te balades.

Kennis van dieren en planten geeft je meer kans om iets positiefs te doen voor de natuur.

Een agent van de lokale boswachterij ofwel het Natura2000 centrum kan helpen de plaatselijke fauna en flora te ontdekken (zie voornaamste adressen achteraan het boekje).

Grenouille verte
Bastaardkikker
Hubert Baltus



Damier de la succise
Moerasparelmoervlinder
Hubert Baltus



Martin-pêcheur
Ijsvogel
Olivier Embise

Je hebt gekozen te kamperen in de natuur, respecteer haar. Ontwortel geen planten, verplaats geen stenen. Wees voorzichtig met de oevervegetatie en de waterplanten.

Blijf op begane paden tijdens trektochten.

Attention à la berce du Caucase - *Reuzenberenklauw*

C'est une plante dangereuse, ne la touche pas!

Sa sève combinée à une exposition au soleil provoque en quelques jours des lésions de la peau (rougeurs, gonflements, brûlures au 2ème degré).

Sa sève est inodore et incolore, par conséquent, en cas de contact, même si la peau paraît normale :

- lave-toi soigneusement,
- change de vêtements s'ils ont été imprégnés,
- Évite toute exposition au soleil pendant un mois (manches longues, pantalons, chapeau,…)
- Protège les zones exposées à la lumière avec une crème de type écran total minéral,
- Surveille l'apparition d'une réaction,
- En cas de doute, consulte rapidement un médecin.

De taille imposante (jusqu'à 4 mètres de haut), la tige de la berce du Caucase est robuste, creuse et souvent tachetée de rouge. Ses feuilles géantes (50 cm à 1 m) sont profondément découpées. En juin et juillet, ses fleurs blanches sont disposées en ombelles et peuvent atteindre près d'un mètre de diamètre.

Deze plant is giftig, niet aanraken!

Het sap, in combinatie met blootstelling aan de zon, veroorzaakt binnen enkele dagen dagen huidletsels (roodheid, zwelling, tweedegraadsverbrandingen).

Het sap is reukloos en kleurloos. In geval van contact, zelfs wanneer de huid normaal lijkt:

- was je zorgvuldig,
- verander van kleren indien deze bevochtigd zijn,
- vermijd blootstelling aan zonlicht gedurende een maand (lange mouwen, broek, hoed…),
- bescherm de lichaamsdelen die aan het licht blootgesteld blijven met een totale minerale zonnebrandcreme,
- let op mogelijke reacties,
- in geval van twijfel, raadpleeg een arts.

De stengel van reuzenberenklauw, tot 4 meter hoog, is hol en vertoont rode vlekjes. Haar bladeren zijn 50 cm tot 1 m groot en diep ingesneden. In juni en juli bloeit zij in witte schermen die 1 meter diameter kunnen bereiken.

Plaisirs de l'eau - *Waterplezier*

N'oublie pas que la pêche est interdite sans permis (permis de la Région wallonne et souvent carte de pêche de la Société de pêche locale). Renseigne-toi à l'office du tourisme local ou auprès des magasins d'articles de pêche.

La navigation en kayak sur la rivière est soumise à des lois. Renseigne-toi sur kayak.environnement.wallonie.be ou au 0800/13.845 et utilise les aires d'embarquement et de débarquement (panneaux bleus avec un kayakiste en blanc).

La zone de baignade de Libramont-Chevigny
aquabact.environnement.wallonie.be

Utilise de préférence les zones de baignade officielles où la qualité de l'eau est régulièrement contrôlée. Quatre zones sont définies pour le sous-bassin : au complexe sportif de Libramont-Chevigny, à Pont-à-Lesse, Houyet et Hulsonniaux. **Enfin, comme tu seras rarement seul dans ou au bord de l'eau, respecte les autres usagers (pêcheurs, baigneurs, kayakistes, promeneurs…) et laisse un bon souvenir de toi.**

Vergeet niet dat vissen verboden is zonder een vergunning (een vergunning van het Waals Gewest is vereist en vaak ook nog een viskaart van de plaatselijke visvereniging). Informaties bij VVV-kantoor of winkels voor vissers.
Het afvaren van de rivieren (kajakken e.d.) is wettelijk gereglementeerd. Bel vooraf even InfoKayak op het gratis nummer 0800/13.845 en gebruik de voorziene start- en aankomstplaatsen (blauwe panelen met een witte kajakker). Meer informatie op kayak.environnement.wallonie.be .

Ga liefst zwemmen op officieel gecontroleerde badplaatsen: de kwaliteit van het water wordt er regelmatig getest. Vier plaatsen zijn officieel voor de Lesse : sportcomplex in Libramont-Chevigny, Pont-à-Lesse, Houyet en Hulsonniaux.

Gezien je zelden alleen in of langs het water zult staan, houd dan rekening met het andere riviertoerisme (vissers, badgasten, kajakkers, wandelaars…).

Circulation - *Verkeer*

Evite que le camp ne se transforme en parking et limite au maximum la circulation des véhicules. Par temps de pluie, évite de circuler sur un terrain boueux avec un véhicule qui risquerait de rester immobilisé et de faire des ornières. Si tel est le cas, remets le terrain en état en fin de camp.

Maak van je kampplaats geen parkeerplaats en beperk zoveel mogelijk het verkeer met voertuigen.
Bij regen niet op doordrenkte grond rijden om diepe sporen te vermijden. Moest het toch het geval zijn, herstel dan het terrein bij het verlaten van de kampplaats.

Tes voisins - *Je buren*

Respecte les propriétés privées et les habitants (niveau sonore raisonnable en journée et pas de bruit après 22 heures).
La mendicité ou "fausse survie" est strictement interdite.

Respecteer het privaat eigendom en de plaatselijke bevolking (matig geluidsniveau tijdens de dag en geen lawaai na 22 uur).
Bedelen of "valse survival" is gewoonweg verboden.



Volontariat— Vrijwilligerswerk

Tu veux donner un coup de pouce à la nature et te sentir utile en réalisant des aménagements et/ou des entretiens de site?
Contacte-nous!
En juillet et en août, tu peux nous aider à gérer la balsamine de l'Himalaya le long des cours d'eau.
Tu peux également participer à des chantiers dans les réserves naturelles avec Natagora ou à des opérations de nettoyage.

Je wil de natuur een handje helpen en je nuttig voelen door aanpassing en onderhoud van het gebied?

Neem contact met ons op!

In juli en augustus kun je ons helpen de groei van de reuzenbalsemien langs de oevers te bestrijden.
Je kunt met Natagora ook deelnemen aan werkkampen in natuurreservaten of aan schoonmaakwerkzaamheden.

Nettoyage des bords de rivière
CR Lesse

Gestion des balsamines de l'Himalaya
CR Lesse

Démontage du camp - *Het opbreken van het kamp*

Ne laisse de ton camp qu'un bon souvenir et **mets un point d'honneur à effacer toutes traces de ton passage.**
Rebouche proprement tous les trous (feuillées, puits à cailloux, emplacement du mât...) en terminant par une couche de gazon que tu auras conservée lors du creusement du trou.

Laat na je bezoek alleen goede herinneringen na en maak er een erezaak van alle sporen van het verblijf uit te wissen : dicht toiletten en andere putten, stamp de aarde goed aan en stamp de aarde goed aan en leg de vooraf uitgegraven graszoden op hun plaats terug. Ruim de kampvuurplaats op.

Ramasse tous les déchets y compris les restes de feux.

Verwijder zwerfvuil, inclusief peukjes, touwresten, e.d.

Point vert pour les déchets - *Groen punt voor afval*

Surtout ne brûle pas tes déchets!
L'incinération dégage des fumées malodorantes, irritantes et toxiques. Les cendres se déposent sur le sol et les végétaux. Elles contaminent ainsi la chaîne alimentaire, notamment via les produits du potager et du poulailler.
Les déchets brûlés libèrent des dioxines, des métaux lourds et d'autres molécules dangereuses qui peuvent provoquer des cancers, des troubles de la reproduction, des infections respiratoires, une baisse du système immunitaire…
1kg de déchets incinérés au jardin produit autant de dioxines que 10 tonnes de déchets brûlés dans un incinérateur qui répond aux normes…

Exemple à ne pas suivre ! - slecht voorbeld!
CR Lesse

Les déchets recyclables doivent être triés et apportés aux parcs à containers (voir coordonnées en page 19).

Afval verbranden is in geen geval toegestaan.
De verbranding veroorzaakt stinkende, hinderlijke en giftige rook.
De as daalt neer op de bodem en de begroeiing. Zo besmet ze de voedselketen, met name via de produkten van de moestuin en de neerhof.
Uit verbrand afval komen dioxines vrij, zware metalen en andere gevaarlijke moleculen. Die kunnen kankers veroorzaken, de voortplanting beïnvloeden, de luchtwegen schaden of het immuunsysteem aantasten.
Één kilo in de tuin verbrand afval produceert evenveel dioxines als tien ton afval dat in een officiële verbrandingsoven wordt verwerkt.
Sorteer je afval met het oog op recycleren en maak gebruik van de lokale containerparken (zie blz. 19 voor de adressen)

Le château de Walzin surplombant la Lesse près de Dinant *(CR Lesse)*

Quizz—*Quiz*

Devine combien de temps il faut à ces déchets pour se dégrader dans la nature.

Raad eens hoeveel tijd er nodig is om afval in de natuur af te breken.

1. Une canette :
A) entre 10 et 100 ans
B) entre 1 et 2 ans
C) 6 mois

1. Een blikje:
A) tussen 10 en 100 jaar
B) tussen 1 en 2 jaar
C) 6 maanden

2. Un filtre de cigarette:
A) 2 mois
B) 6 mois
C) 1 à 2 ans

2. Een sigarettenfilter :
A) 2 maanden
B) 6 maanden
C) 1 tot 2 jaar

3. Un gobelet en plastique :
A) 2 ans
B) 5 ans
C) 100 à 1000 ans

3. Een plastic bekertje :
A) 2 jaar
B) 5 jaar
C) 100 tot 1000 jaar

4. Un mouchoir en papier:
A) 1 mois
B) 3 mois
C) 1 an



4. Een papieren zakdoekje:
A) 1 maand
B) 3 maanden
C) 1 jaar

5. Un chewing-gum :
A) 5 ans
B) 3 ans
C) 2 ans

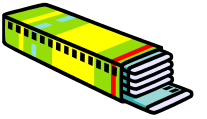

5. Een kauwgum :
A) 5 jaar
B) 3 jaar
C) 2 jaar

Réponses—Antwoorden
1 = A 2 = C 3 = C 4 = B 5 = A

Informations générales sur le sous-bassin de la Lesse - *Ontdek het Lessebekken*

Le sous-bassin de la Lesse concerne 1.935 km de cours d'eau : non seulement la Lesse elle-même depuis sa source sur le plateau de Recogne jusqu'à l'embouchure à Anseremme près de Dinant, mais aussi tous les confluents, les tous petits ruisseaux et leurs sources.
Les cours d'eau principaux sont la Lesse, la Lomme, la Wamme, l'Our, la Wimbe, le Biran, l'Almache, l'Hileau, l'Iwoigne et le Vachau.

Le ruisseau de Ronchery (limite entre les communes de Beauraing et Wellin)
Claire Brenu

Pour une superficie de près de 1.344 km², le sous-bassin versant de la Lesse recouvre 23 communes (15 en province de Luxembourg et 8 en province de Namur). Dix-neuf d'entre elles sont inscrites au Contrat de rivière de la Lesse. Essentiellement en zone rurale, les activités économiques y sont principalement l'agriculture, l'exploitation de la forêt et le tourisme.

Het Lessebekken betreft 1.935 km rivier : niet alleen de Lesse van de bron (in Recogne) tot de uitmonding (in Anseremme bij Dinant), maar ook alle zijrivieren, kleine beken en hun bronnen.

De voornaamste zijn : de Lesse, Lomme, Wamme, Our, Wimbe, Biran, Almache, Hileau, Iwoigne en Vachau.

Het Lessebekken heeft een oppervlakte van 1.344 km², die uitstrekt zich over 23 gemeentes (15 in de provincie Luxemburg en 8 in de provincie Namen), waarvan er 19 ingeschreven zijn bij het Rivierencontract van de Lesse.

De economische activiteiten in rurale gebieden betreffen hoofdzakelijk landbouw, bosbouw en toerisme.

Passerelle sur la Lomme près de Grupont
CR Lesse

Les communes du sous-bassin de la Lesse - *Gemeenten van het Lessebekken*

Contacts utiles - *Nuttige contacten*

Cantonnements DNF
Beauraing : 082/64.36.10
Bièvre : 061/51.30.89
Bouillon : 061/23.08.80
Dinant : 082/67.68.90
La Roche-en-Ardenne : 084/24.50.80
Libin : 061/65.00.90
Marche-en-Famenne : 084/22.03.46
Nassogne : 084/37.43.10
Neufchâteau : 061/23.10.30
Rochefort : 084/22.05.80
Saint-Hubert : 061/61.21.20

Contrat de Rivière Lesse
rue de Dewoin, 48
5580 Rochefort

Tél : 084/222.665
Mail : info@crlesse.be
Site web : www.crlesse.be

Contrat de rivière Ourthe
Tél : 086/21.08.44
Contrat de rivière Haute-Meuse:
Tél : 081/77.67.32
Contrat de rivière Semois-Chiers
Tél : 063/38.89.44

Fédérations touristiques :
- Luxembourg : www.ftlb.be
- Namur : www.paysdesvallees.be

Natagora—RNOB
rue Nanon, 98
5000 NAMUR

Parcs à conteneurs - Recyparc :
AIVE (province de Luxembourg):
Tél. : 063/23 19 17

BEP (province de Namur):
Tél.: 081/71.71.71

Médecin de garde/dokter : 1703
Pompiers/brandweer : 112
Police/politie : 101 (urgence)
Zones de police—politiezones :
Centre-Ardenne (Libramont)
Tél : 061/50.81.30
Condroz-Famenne (Ciney)
Tél : 083 68 73 00
Haute-Meuse (Dinant)
Tél : 082/67.68.10
Houille-Semois (Beauraing, Bièvre, Gedinne) Tél : 061/24.24.00
Famenne-Ardenne (Rendeux, Marche-en-Famenne, Nassogne, Tenneville)
Tél : 084/31.03.11
Lesse et Lomme (Houyet-Rochefort) :
Tél : 084/37.42.50
Semois et Lesse (Bertrix, Daverdisse, Libin, Paliseul, Saint-Hubert, Tellin, Wellin) Tél : 061/46 57 60

Province de Luxembourg
Avec le soutien de la Wallonie
Les contrats de rivière de Wallonie
DGO 3
Province de Namur

TOURISME

À L'OTB, RIEN NE SE PERD, TOUT SE TRANSFORME ET SE RECRÉE !

Dans sa démarche vers un tourisme plus durable, l'Office du tourisme de Beauraing a décidé de recycler les bâches de ses manifestations (parade aux lanternes, fête médiévale) en sacs et en porte-clés. Ceux-ci ont été réalisés par Orlane Rochez (facebook @ la malle d'Aline), artiste beaurinoise et jeune artisane certifiée.(photo sac, porte-clé, bâche et orlane rochez)



L'office du tourisme de

Beauraing disposait de plusieurs bâches en rapport avec des événements passés (parade des lanternes et journées médiévales). Devenues inutilisables vu les dates inscrites dessus, elles ont été réutilisées et transformées en nouveaux articles et ce dans l'optique Zéro Déchets. Orlane Rochez a donc cousu plusieurs sacs style cabas auxquels s'est ajoutée une vingtaine de porte-clés cousus dans les chutes et destinés à accueillir une pièce ou jeton caddie. Des créations on ne peut plus uniques, chaque motif étant lié à la découpe particulière de la bâche.

Si vous êtes tenté(e), ces accessoires sont disponibles à la vente à l'Office du Tourisme de Beauraing.



AGENDA

- **Dim 01/03** : Promenade géopark : Revogne, au cœur d'un nœud historique et géologique.

Dans le but de familiariser les beaurinois et les touristes avec le Geopark Famenne –Ardenne, une balade guidée par une géologue (S. Blockmans.) nous fera découvrir Revogne sous plusieurs aspects.

Vous pouvez déjà vous informer sur le Géopark en allant sur le site : www.geoparkfamenneardenne.be

- **Dim 22/03** : Journée mondiale de l'eau.

L'office du tourisme et les contrats rivières Lesse et Haute Meuse proposeront des activités de sensibilisation et des activités ludiques pour tous afin de montrer l'importance de l'eau et de sa gestion durable. (logo journées de l'eau)

- **Mer 01/04** : Reprise de nos expositions dans le local d'accueil de l'Office du Tourisme.
- **Dim 19/04** : Promenade patrimoniale à Vonêche guidée par Yvon Barbazon. (photo château)

Suivez-nous sur notre site internet www.otbeauraing.be ou sur notre page Facebook pour être au courant de toutes nos activités.

Semaine de l'arbre 2019 : animation dans les écoles

Dans le cadre de la semaine de l'arbre 2019, la Commune de PALISEUL en collaboration avec les agents du Département Nature et Forêt du Cantonnement de BOUILLON, a organisé une animation en forêt le mercredi 27 novembre 2019. Cette journée était destinée aux élèves de 4ème primaire des écoles communales de CARLSBOURG, OPONT, MAISSIN et NOLLEVAUX qui n'avaient pu participer l'an dernier. Chaque enfant a eu le plaisir de planter 1 charme et 1 chêne d'Amérique avec l'aide de l'Échevin de l'Environnement Alain PONCELET, des ouvriers forestiers, ainsi que des agents du DNF.

Quel succès en 2019, lors de la **distribution des arbres fruitiers !**

En effet, le samedi 30 novembre dernier, lors de la foire Sainte Catherine et dans le cadre de la semaine de l'arbre, la Commune de PALISEUL a réitéré la distribution d'arbres fruitiers gratuits aux citoyens.

Au même moment, avait lieu la distribution des pommiers pour les bébés de l'entité nés entre octobre 2018 et octobre 2019.

Des ateliers « fait maison » étaient également animés par les agents des Contrats Rivières Semois-Chiers et Lesse. Dans ce cadre, les citoyens ont pu réaliser des produits d'entretien écologiques, des boules de bain aux produits naturels et des éponges « tawachi » tissées avec des vieilles chaussettes.

Environ 300 personnes se sont succédé sur la matinée .

Mon quartier a meilleure mine quand les bulles sont clean !

Face à la problématique des déchets sauvages et des dépôts clandestins autour des bulles à verre, BEP Environnement vous rappelle les règles relatives à la propreté autour des bulles à verre.

Le tri est tellement plus agréable quand un environnement est propre. Trier les bouteilles, les flacons et les bocaux en verre, rien n'est si facile ! Il suffit de les déposer dans les bulles à verre en séparant bien le verre coloré du verre incolore. Tout aussi facile : respecter les bulles à verre. C'est simple : rien ne peut être déposé à proximité ! Pas de caisses en carton, de sacs en plastique ou d'objets encombrants (matelas, chaises, fauteuils...).

Déchets à la poubelle, encombrants au recyparc

Ce n'est pas agréable de se promener dans son quartier et d'y découvrir des dépôts « clandestins » autour des bulles à verre. Par ailleurs, en laisser est considéré comme une infraction environnementale, passible de poursuites administratives et judiciaires. Pourquoi abandonner sa caisse en carton alors qu'elle pourrait servir à nouveau ou être déposée au prochain passage des papiers-cartons ? Et les encombrants ? Matelas et mobiliers divers sont repris dans les recyparcs.

Le verre c'est dans la bulle, et pas à côté !

Et si la bulle est pleine, rendez-vous vers un autre site de bulles ou bien revenez plus tard. Enfin, si vous avez malencontreusement produit des débris de verre, ramassez-les. Cela évitera blessures, crevaisons et tout désagrément de ce genre !

L'asbl Contrat de rivière Lesse (CRL) recrute 2 x 2 River Stewards (job étudiant)

Du 01 au 31 Juillet 2020 et du 01 au 31 août 2020

Vous êtes un bon communicateur, diplomate et allez facilement vers les gens ? Vous avez une sensibilité à la nature et aux matières environnementales ? Vous avez de bonnes connaissances en néerlandais ?

Vous avez le sens de l'orientation et une bonne connaissance du bassin de la Lesse ? Vous avez une bonne condition physique et possédez le permis de conduire B ?

Ce job étudiant est sans doute fait pour vous !

Les river stewards assurent des missions d'accueil, de guidance, d'information, de constat afin de permettre un développement harmonieux des différents usages de la rivière.

Concrètement, ils parcourent quotidiennement des circuits spécifiques, en binôme, principalement le long de la Lesse entre Houyet et Anseremme, et de manière proactive, ils vont vers les usagers de la rivière pour dialoguer.

Si nécessaire, ils les informent sur les conséquences de leurs actes en leur indiquant les comportements adaptés. Pour ce faire, des fiches d'intervention sont à leur disposition sur le thème des déchets, de la baignade, de la navigation, du nourrissage des oiseaux.

Retrouvez tous les détails de l'offre d'emploi et les modalités pour postuler (**avant le 31 mars**) sur le site internet du Contrat de rivière Lesse : www.crlesse.be

Pour vous faire une idée plus précise du job, n'hésitez pas à visionner le petit reportage de Ma Télé réalisé durant l'été 2019 : https://www.matele.be/deux-river-stewards-veillent-sur-la-lesse

L'eau mise à l'honneur du 14 au 29 mars 2020

Contrat de rivière Lesse
Rue de Dewoin, 48
5580 Rochefort
Tél. : 084/222.665
www.crlesse.be

Contrat de rivière Haute-Meuse
Rue Lelièvre, 6
5000 Namur
Tél. : 081/77.67.32
www.crhm.be

Les journées Wallonnes de l'eau

Au cours de cette période, des activités très diversifiées et entièrement gratuites sur le thème de l'eau seront proposées aux écoles en semaine, et au grand public les week-ends.

Retrouvez le programme détaillé des activités sur www.crlesse.be et crhm.be ou sur la page Facebook du Contrat de rivière Lesse.

Un recyparc mobile au cœur des villages

A partir du 1er février, BEP Environnement propose un service de proximité à la population namuroise. Un recyparc mobile se déplacera au cœur des villes et villages pour les citoyens en perte de mobilité ou à mobilité réduite afin de répondre à leur difficulté de déplacement vers les recyparcs.

Tous les déchets ne pourront pas être déposés dans le recyparc mobile. Voici les déchets qui pourront y être déposés :

- Les huiles et graisses de friture
- Les huiles de vidange (moteur) usagées
- Les piles
- Les DSM - Déchets spéciaux des ménages (pots de peinture, solvants, extincteurs, produits phytos, radiographies, filtres à huile)
- Les ampoules économiques
- Les tubes néon
- Les bris de verres plats
- Les seringues usagées
- Les détecteurs de fumées
- La frigolite, les bouchons de liège, les écrans et petits DEEE et (déchets d'équipements électriques et électroniques)

En revanche, les déchets encombrants, les déchets verts, le bois et les inertes ne pourront être collectés que dans les recyparcs classiques qui sont équipés de conteneurs suffisamment grands pour accueillir ces déchets. En effet, les dimensions réduites de la remorque ne permettront pas d'accepter un volume de déchets trop important.

Les dépôts de médicaments entamés ou périmés, les déchets pouvant contenir de l'amiante-ciment ainsi que des déchets de nature explosive ou radioactive sont strictement interdits.

Voici les dates et heures de présence du recyparc sur le territoire de la commune de Dinant :

Commune	Adresse	Date	Horaire
Dinant	Place Baudouin à Anseremme	jeudi 27 février 2020	9h - 12h
Dinant	Rue Fétis à Bouvignes	vendredi 6 mars 2020	9h - 12h
Dinant	Place Dainville à Dréhance	jeudi 23 avril 2020	13h -16h
Dinant	Place de l'école à Falmignoul	vendredi 22 mai 2020	13h -16h
Dinant	Chemin de Sûre à Furfooz	jeudi 25 juin 2020	9h - 12h
Dinant	Rue du Coleau à Thynes	vendredi 3 juillet 2020	13h -16h
Dinant	Place Baudouin à Anseremme	jeudi 27 août 2020	13h -16h
Dinant	Rue de Forbo à Lisogne	vendredi 4 septembre 2020	9h - 12h
Dinant	Rue Fétis à Bouvignes	jeudi 22 octobre 2020	9h - 12h
Dinant	Place Dainville à Dréhance	vendredi 6 novembre 2020	9h - 12h

DEVENEZ « AMBASSADEUR PROPRETÉ »

Vous avez envie d'agir pour la propreté de la commune de Bertrix ?

Que vous soyez citoyen, membre d'un club, d'une association, d'une entreprise ou d'une école, rejoignez « Bertrix, Commune Propre » !

UNE FOIS PAR MOIS, NOUS NOUS RÉUNISSONS POUR MAINTENIR PROPRE UNE RUE, UN QUARTIER, UN VILLAGE.

Pour ce faire, vous recevez le matériel nécessaire pour vous permettre de passer à l'action :

- Une paire de gants
- Un gilet fluorescent qui vous rendra davantage visible des automobilistes tout en vous légitimant dans votre action.
- Des sacs spécifiques : blancs transparents pour le tout-venant et bleus pour les PMC.

Alors rejoignez-nous pour faire de notre commune, un lieu propre et accueillant.

https://www.facebook.com/pg/BertrixVillePropre

PROCHAINES DATES :

09 Février : Ramassage Auby

01 Mars : Ramassage N845 (du rond-point d'Ochamps à Biourge)

27-29 Mars : Grand Nettoyage de Printemps de « Wallonie Plus Propre »

05 Avril : Ramassage rue du Babinay (de Mortehan à Gribomont)

GRAND NETTOYAGE DE PRINTEMPS.

LES 26, 27, 28 ET 29 MARS 2020 AURA LIEU LA 6E ÉDITION.

Les inscriptions au Grand Nettoyage de Printemps seront ouvertes au grand public du 3 février au 15 mars 2020 à minuit.

Toutes les inscriptions se font via le site internet https://www.walloniepluspropre.be. Les participants sont invités à former des équipes, à indiquer leur parcours sur une carte et à commander leur matériel. Une paire de gants, un gilet fluo ainsi que des sacs PMC et tout-venant seront envoyés gratuitement à chaque participant.

L'EAU MISE À L'HONNEUR DU 14 MARS AU 29 MARS 2020

Au cours de cette période, des activités très diversifiées et entièrement gratuites sur le thème de l'Eau seront proposées aux écoles en semaine et au grand public les week-ends. **Retrouvez le programme détaillé sur www.crlesse.be et www.semois-chiers.be ou sur la page Facebook de chaque contrat de rivière.**

Sur la commune de Bertrix, une balade vous donnera la possibilité de (re)découvrir votre région :

Une balade au fil de l'eau dans la campagne ardennaise vous est proposée le **samedi 21 mars de 09.00 h à 15.00 h.** Au cours de cette promenade familiale (12 km), vous partirez à la découverte de la campagne ardennaise accompagnés de plusieurs «baudets». Le gîte du moulin de Sart dispose en effet de plusieurs ânes (www.facebook.com/baudetdane.be) qui vous accompagneront pour faciliter la promenade aux enfants et transporter le pique-nique. Ensuite, les propriétaires du moulin vous invitent à visiter leur bâtiment et la turbine qui produit l'électricité du gîte. Les chaussures de marche sont indispensables afin de profiter pleinement de cette après-midi. Cette activité vous est proposée gratuitement par **ADN** (Association pour la Découverte de la Nature), **le gîte du moulin du Sart** et **Baudet d'âne** qui vous donnent rendez-vous au **moulin de Sart,** Rue du Nouvely 68 à 6880 Bertrix. Afin d'y participer, votre **réservation est obligatoire**, celle-ci se fait auprès de **M. Thierry Debaere** au 0498 33 83 39 ou thierrydebaere@yahoo.fr. Pour tous renseignements complémentaires, vous pouvez contacter M. Thierry Debaere.

Contrat de Rivière Lesse

Rue de Dewoin 48
5580 Rochefort
Tél. 084 22 26 65

www.crlesse.be

Contrat de Rivière Semois-Chiers

Rue Camille Joset 1
6730 Rossignol
Tél. 063 38 89 44

www.semois-chiers.be

L'eau mise à l'honneur

du 14 mars au 29 mars 2020

Au cours de cette période, des activités très diversifiées et entièrement gratuites sur le thème de l'eau seront proposées aux écoles en semaine et au grand public les week-ends. Retrouvez le programme détaillé sur www.crlesse.be et www.semois-chiers.be ou sur la page Facebook de chaque contrat de rivière.

Contrat de Rivière Semois-Chiers
Rue Camille Joset, 1
6730 Rossignol
Tél. : 063/388.944
www.semois-chiers.be

Contrat de rivière Lesse
Rue de Dewoin, 48
5580 Rochefort
Tél. : 084/222.665
www.crlesse.be

Les journées Wallonnes de l'eau

Action **zone sans réseaux**

À la demande du Gouverneur de la Province du Luxembourg, les citoyens de la Commune de PALISEUL qui sont concernés par des problèmes de couverture de réseau GSM ou par des problèmes d'accès à internet sont invités à le signaler à l'Administration communale. Les problèmes au niveau du village de PLAINEVAUX sont déjà connus et ont été communiqués.

Ces signalements seront repris par les services du Gouverneur qui établiront une cartographie exacte des problèmes relevés afin d'interpeller les divers fournisseurs de réseaux.

Service de contact: Secrétariat: 061/275.950-56-75 et 82

TRACTEURS & MATERIEL AGRICOLE

MAGASIN
•Vente - Réparation - Entretien - Dépannage
•Pièces détachées diverses
•Petit outillage
•Quincaillerie - Visserie - Boulonnerie
•Attelage - Relevage
•Dents de chargeur et accessoires
•Composants électriques - Batteries
•Lubrifiants et graisse
•Flexibles hydrauliques (fabrication-réparation)
•Elevage - Clotures
•Roulement et palier - Rotule - Bague - Bourrage
•Prise de force et accessoires
•Profil acier - construction métallique
•Salopettes - bottines – Bottes
•Ficelle - Filet
•Jouets - brudder - siku

Concessionnaire Officiel
CASE IH AGRICULTURE
STEYR
WEIDEMANN

Arnould Agri
Rue des Ceriseurs,34
B 6850 OFFAGNE
Tél: 061/533075
info@arnould-agri.be
www.arnould-agri.be

Nous sommes un commerce de proximité répondant à vous besoins

Beobank, votre partenaire financier à **Paliseul**

Chez Beobank, nous vous consacrons tout notre temps: pour être à votre écoute, pour répondre à vos questions financières, pour vous épauler par des conseils avisés. **Catherine Renauld**, directrice d'agence, aura toujours une solution sur mesure à vous proposer.

Rue Saint Roch 7, 6850 Paliseul
agentpaliseul@beobank.be | 061/53.39.99

Cephicath SPRL | Agent lié

beobank
Vous êtes bien entouré

Annonceur/E.R. : Beobank NV/SA | Bd Gén. Jacques 263g, 1050 Bruxelles
TVA BE 0401 517 147 RPM Bruxelles | IBAN BE77 9545 4622 6142

Journées wallonnes de l'eau : aux sources de la Basseilles

L'Eau sera mise à l'honneur du 14 mars au 29 mars 2020. Au cours de cette période, des activités très diversifiées et entièrement gratuites sur le thème de l'Eau seront proposées aux écoles en semaine et au grand public les week-ends.

Sur la Commune de Tenneville, une **balade guidée** vous est proposée le **dimanche 29 mars** à **14h**. M. Thierry Petit, agent DNF du cantonnement de Nassogne, vous emmènera, à travers une visite familiale accessible à tous, aux sources de la Masblette, de la Wamme et de la Basseilles.
Vous vous rendrez alors compte que le plateau ardennais est une sorte d'immense château d'eau avec des endroits spectaculaires comme ici les fameuses tourbières du Rouge poncé.

Si vous souhaitez participer à cette promenade, votre guide vous donne rendez-vous à **Tenneville, rue barrière Mathieu n°1**. N'oubliez pas de vous munir de bottes ou de chaussures de marche.

Retrouvez le programme détaillé sur www.crlesse.be ou sur la page Facebook du contrat de rivière Lesse.

Renseignements : M. Petit - 0477 78 14 08
Contrat rivière Lesse - 084 22 26 65

Une formation arbres fruitiers avec le PNDO

Formation arbres fruitiers : taille ou accompagnement ?

Avez-vous déjà entendu l'adage : « il y a autant de tailles que de tailleurs » ?

Vous avez envie d'en savoir plus ?

Le **Parc naturel des Deux Ourthes** vous propose une journée de formation pour échanger sur ce sujet passionnant et s'initier à la taille douce des jeunes arbres fruitiers avec **Mikaël GEORGE**, élagueur certifié par l'asbl **DIVERSIFRUITS**.

Après une introduction théorique en salle, nous irons sur le terrain mettre en pratique les connaissances acquises.

La thématique principale sera l'apprentissage des bons gestes pour la **CONDUITE OU L'ACCOMPAGNEMENT DE JEUNES ARBRES FRUITIERS** en se laissant guider par la croissance naturelle de l'arbre.

QUAND ? Dimanche **15 mars 2020** de 9h30 à 16h.

OÚ ? Rdv à 9h30 à Maison du Parc naturel des deux Ourthes à Houffalize - Rue de La Roche, 8 / 6660 Houffalize. Matinée à Houffalize. Après-midi à Vellereux.

A EMPORTER ? Sécateur et pique-nique.

INFOS & INSCRIPTIONS :

nathalie.claux@pndo.be ou 0473/58 18 59.
P.A.F. : **10 euros** à verser sur BE95 7512 0035 5358 - mention : Formation Arbres.

Inscriptions valides **dès réception du paiement et au plus tard le 6 mars 2020.**.

Formation limitée à 20 personnes.
Annulation possible si moins de 10 participants.

Vivre à

HOUYET

Noël 1944 – Noël 2019 : Beaucoup d'émotion à Celles pour le 75ème anniversaire de la bataille des Ardennes

BULLETIN COMMUNAL OFFICIEL

CELLES | CIERGNON | CUSTINNE | FINNEVAUX | HOUR | HOUYET | HULSONNIAUX | MESNIL-EGLISE | MESNIL-SAINT-BLAISE | WANLIN

Distribution postale

www.houyet.be

n°117 Mars 2020

Grande opération commune propre dimanche 29 mars 2020

Comme chaque année en début de printemps, les habitants de notre commune sont invités à poser un geste citoyen en faveur d'un meilleur environnement, en participant à un grand ramassage des déchets de toutes sortes qui jonchent les accotements un peu partout dans notre entité,

Cette opération se déroulera en deux temps :
- **l'après-midi du vendredi 27 mars pour les élèves de nos écoles ;**
- **le dimanche 29 mars, de 14h30 à 17h, pour le grand public, au départ de chacun de nos villages ;**

Pour la 5ème année consécutive, cette journée « commune propre » s'inscrit dans l'opération du grand nettoyage de printemps organisée par le Ministre wallon de l'environnement. Les comités locaux ont été invités à désigner un chef d'équipe qui recevra un kit de nettoyage pour chacun des participants. À l'heure d'imprimer cette revue, voici la liste, non exhaustive, des associations participantes et les coordonnées des responsables à qui les habitants peuvent s'adresser pour obtenir tout renseignement utile sur l'organisation de ramassage dans leur village.

Village	Association	Responsable
Celles	Asbl Tourisme et Culture	Jacques LEBRUN 0497/307334 jacques.lebrun@houyet.be
Ciergnon	Les Marmozets	Sophie MARNETTE sophie.marnette@hotmail.com 0471/455675
Custinne	Asbl Chalet custinnois	Colette HUMBERT chalet.custinnois@outlook.com 0473/508397
Hour	Hour Animation asbl	Emilien TOUSSAINT emilien.toussaint@houranimations.org 0476/47.68.13
Hour	Hour plus propre et Hour plus propre 2	Catherine LENOIR catlen2105@gmail.com 0476/956815
Houyet	AJVH	Jessy WAELKENS 0478/477077 waelkens.jessy@gmail.com
	Asbl Les cayets d'Houyet	Pierre LEDENT 0478/059142 pierre.ledent@houyet.net
	Tennis Club	Arnaud SAUSSEZ 0478/814936 Arnaud.saussez@houyet.net
	Asbl Office du Tourisme	Jean DETHISE 082/223214m tourisme.houyet@hotmail.com
Ver	Ver Animation	Philippe GILSON 0478/948281 philippe.gilson@isjciney.be
Wanlin	Planète + propre	Caroline TANIER 0498/739074
Wanlin	Gilbock	Catherine GAILLARD 0477/396012

Et comme d'habitude, l'administration communale invite cordialement les participants **dès 17h30 au chalet custinnois, rue du jeu de balle à 5562 Custinne**, afin de tirer le bilan de cette action citoyenne et partager le verre de l'amitié autour d'un petit barbecue.
Bienvenue à toutes et à tous !

Participez au grand nettoyage de printemps **Be Wapp le 29 mars 2020** et remportez peut-être une des deux entrées gratuites au Domaine des Grottes de Han qui soutient l'action en tant que partenaire du contrat de rivière Lesse.

Gerard LIEBENGUTH expose à la Maison communale jusqu'au 30 juin 2020

Vous aussi vous êtes artiste et vous souhaitez exposer à la Maison communale ? Rien de plus simple : prenez contact avec Arnaud SAUSSEZ au secrétariat communal (082/67.69.67) arnaud.saussez@houyet.net) ou avec Sandrine LISSOIR, Echevine de la culture (0474/783607) sandrine.lissoir@houyet.net

CONTRAT RIVIÈRE LESSE

Le Courrier de la Lesse :

Protocole d'Accord 2020-2022

Ce jeudi 19 décembre s'est tenue, au château du Domaine Provincial de Chevetogne, la cérémonie de signatures du Protocole d'Accord 2020-2022 (validé par le SPW et le cabinet de la ministre wallonne de l'Environnement, Madame Céline Tellier). Les partenaires du Contrat de Rivière Lesse s'engagent volontairement, pour une durée de trois ans, à résoudre 615 actions qui permettront d'atteindre les objectifs de «bon état» des eaux, imposés par la Directive Cadre sur l'Eau. Avant la partie protocolaire, l'équipe du Domaine de Chevetogne a présenté certains projets réalisés ou en passe de l'être sur le site. Quatre visites étaient prévues au programme :

- La future zone humide touristique de médiatisation qui expliquera au grand public l'intérêt des eaux stagnantes.
- La zone humide du castor.
- L'Himalayan Glade, sentier panoramique.
- Le pont Palladien et l'échelle à poissons, qui sont en voie de finalisation.

De retour au château, les discours de Messieurs Jean-Marc Gaspard, Échevin du patrimoine de la commune de Ciney, d'Augustin Smoos, Attaché à la Direction des Eaux de Surface, de Bruno Belvaux, Directeur du Domaine de Chevetogne, de notre Président Jean-Pol Lejeune ainsi que la projection d'un petit film résumant nos actions, ont introduit la cérémonie de signatures proprement dite.

L'Assemblée des Nations Unies a décidé que 2020 serait l'« Année internationale de la santé des végétaux ».

L'objectif est de susciter une prise de conscience du grand public et des décideurs sur l'importance de la santé des végétaux, pour atteindre les objectifs de développement durable des Nations Unies et renforcer les services de protection des végétaux à tous les niveaux.

Les végétaux sont essentiels pour éliminer la faim et la pauvreté, et pour stimuler l'économie. Les voyages et le commerce international augmentent et ces mouvements, couplés aux effets du changement climatique, se traduisent par une progression spectaculaire du risque d'introduction d'organismes nuisibles et constituent de redoutables défis pour la préservation de la santé des végétaux.

« 2020 : Année internationale de la santé des végétaux » sera l'occasion de mobiliser les gouvernements, les industries, les secteurs, les organisations publiques, les scientifiques et le public pour :

- mieux coopérer à la protection des plantes contre la propagation des organismes nuisibles dévastateurs
- stimuler l'innovation scientifique pour faire face aux menaces
- promouvoir des pratiques responsables qui limitent la propagation des organismes nuisibles
- accroître le soutien des secteurs public et privé pour des végétaux, des stratégies et services de santé plus durables

CLUB DE SCRABBLE

Les mardis à 14h00 à Houyet

Aimez-vous les jeux de lettres ?

Envie de nous rejoindre tous les mardis à 14.00 hrs. au local de l'ODPH, rue Grande 17 à Houyet ?

N'hésitez pas, apportez votre jeu et rejoignez la bande de gais scrabbleurs !! Il reste quelques places ...

Tous âges, sexes et niveaux sont bienvenus, ne vous en faites pas, le scrabble reste un JEU !

Si cette proposition vous intéresse, n'hésitez pas à prendre contact avec moi : GSM : 0479/24 98 68 – thjvr2@gmail.com

Bien « scrabblement » vôtre !
Thérèse VAN ROYEN

Environnement

Wallonie Plus Propre

Chaussez vos bottes, enfilez gants et vareuse, le printemps est là ! Et avec lui, embellissons notre commune.

Concrètement, comment ça se passe ?

- Rendez-vous sur le site www.walloniepluspropre.be/grand-nettoyage-de-printemps
- Décidez de **rejoindre une équipe existante,** selon la zone qui vous intéresse
  > Rentrez en contact avec le reste de l'équipe pour le ramassage.
- Ou décidez de **créer une équipe** et ainsi être «chef d'équipe», un rôle très simple !
  > Vous serez contacté par la commune afin de convenir ensemble où les sacs seront ramassés et vous recevrez le colis contenant les kits de ramassage de votre équipe.

À vous d'organiser le ramassage de la zone que vous aurez choisie selon vos préférences.

Le ramassage doit se faire du 26 au 29 mars. Le nettoyage des berges sera, quant à lui, assuré par les associations locales le samedi 28 mars de 9 à 12h.

Infos :
Administration Communale,
Service Environnement
084/37.01.71
laurie.scius@rendeux.be
environnement@rendeux.be

Les dangers des pesticides au jardin et dans la maison

Dans le cadre des réflexions menées au travers du PCDR, un groupe de citoyens s'est constitué en vue de réfléchir aux problèmes liés à l'environnement et plus particulièrement en ce qui concerne l'utilisation des pesticides.

Commune en transition : vers le zéro pesticide

Vu l'urgence de la préservation de notre environnement, nous avons réuni un groupe de travail autour de la problématique de l'usage intempestif de pesticides en Belgique (pays qui détient la cinquième place parmi les champions européens de l'utilisation de pesticides). Nous pensons qu'à partir de petites initiatives locales, il est possible de déclencher un comportement individuel allant dans le sens d'un abandon de l'usage de ces pesticides/biocides si dommageables pour notre environnement et notre santé. Pour toute information, contactez **zero.pesticide@gmail.com**

PESTICIDE - Définition
Un produit d'origine naturelle ou élaboré chimiquement utilisé pour lutter contre les maladies et les ravageurs des végétaux ou encore pour éliminer les végétaux ou les organismes indésirables Le terme «pesticides» englobe à la fois les «produits phytopharmaceutiques» et les «biocides».

Produits Phyto Pharmaceutiques (PPP) destinés à :
- Protéger les végétaux contre les organismes nuisibles (fongicides, insecticides, produits cicatrisants,...)
- Exercer une action sur les processus vitaux des végétaux (inhibiteurs de croissance, produits favorisant le bouturage/mise à fruits)
- Assurer la conservation des produits végétaux
- Détruire les végétaux indésirables (herbicides, anti-mousses, défanants,..)
- Freiner ou prévenir une croissance indésirable des végétaux

Biocides :
Regroupent des produits à usage domestique et industriel tels que :
- Les insecticides (anti-moustiques,..),
- Les produits pour lutter contre les rongeurs
- Les produits de protection du bois et anti-moisissures
- Les désinfectants (produits à base d'eau de javel notamment).

Les biocides sont des pesticides utilisés en dehors de l'agriculture. Tant les particuliers que les professionnels les utilisent.

Les PPP (Produits Phyto Pharmaceutiques) sont utilisés par les professionnels du secteur agricole, des espaces verts et également par les particuliers (jardinage, entretien des allées...).

On peut également classer ces PPP :
- les insecticides : contre les insectes,
- les fongicides : contre les champignons
- les herbicides contre les herbes dites «mauvaises» ; les acaricides contre les acariens, les corvicides et corvifuges contre les oiseaux, les rodonticides contre les rongeurs, les taupicides contre les taupes, les molluscicides contre les limaces, etc.

On parle beaucoup des agriculteurs lorsqu'on aborde le sujet des pesticides mais chaque citoyen est également responsable : les pesticides utilisés au jardin, dans le potager ou pour entretenir des allées, les produits désinfectants et les insecticides utilisés dans nos maisons, génèrent de réels dangers.

Pourquoi en finir avec les pesticides ?

1. Pour la santé humaine :

Les pesticides sont reconnus pour avoir des effets cancérigènes, pathogènes et toxiques chez les êtres humains. Ainsi, certaines molécules bouleversent notre système hormonal et limitent la fécondité. En 10 ans, 5 maladies liées aux pesticides ont été reconnues comme «maladie professionnelle» chez les agriculteurs en France. La dernière en date est la maladie de Parkinson.

2. Pour l'environnement :

Les pesticides entrainent la pollution de l'air, de l'eau et des sols. Ils sont en partie responsables de la mort des sols agricoles, notamment en détruisant leur microflore et leur faune.
Ils ne se dégradent pas facilement et restent présents pendant des années: l'atrazine, interdite depuis plus de 10 ans, contamine toujours les nappes phréatiques de façon alarmante ; on retrouve des résidus de pesticides jusque sur le Mont-Blanc et sur les pôles.

3. Pour conserver la liberté de planter :

Les produits chimiques, qu'ils soient pesticides ou engrais, par leur facilité d'utilisation, leur efficacité et leur complexité de fabrication nous rendent très dépendants. Nous n'avons dès lors plus la liberté de nous préoccuper de sélections, de semences, et nous finissons par perdre toute autonomie. Ainsi, l'agriculture industrielle associe semences, engrais et pesticides chimiques sans laisser de chance à l'agriculture paysanne autonome ou plus traditionnelle.

4. Pour cesser de transformer le vivant :

Les pesticides sont en train de générer des pathogènes très résistants dans l'environnement. On connait le même résultat avec les antibiotiques utilisés dans la médecine : les bactéries deviennent de plus en plus résistantes et plus aucun remède ne reste efficace. Et ce constat s'étend à tout l'éco-système.
Les nouvelles molécules (néonico-tinoïdes en particulier) sont «5.000 à 10.000 fois plus toxiques», pour les abeilles que le bon vieux DDT (dichloro-diphényle-trichloro-éthane) et sont responsables de leur disparition alarmante.

Plus de 120 pesticides ont aujourd'hui été identifiés comme perturbateurs endocriniens, agissant comme des hormones femelles. Dans les milieux aquatiques contaminés, les têtards changent de sexe, les poissons se féminisent.

Pour vous documenter :
www.adalia.be
https://www.natpro.be/wasap/ environnement.wallonie.be/pesticides
www.crphyto.be

LES DANGERS DES PESTICIDES EN IMAGES

Mardi 21 avril à 20h - Moulin de Bardonwez

19h45 : Accueil
20h00 : Projection du Documentaire
20h45 : Débat et partage

DEVENEZ « AMBASSADEUR PROPRETÉ »

Vous avez envie d'agir pour la propreté de la commune de Bertrix ?

Que vous soyez citoyen, membre d'un club, d'une association, d'une entreprise ou d'une école, rejoignez « Bertrix, Commune Propre » !

UNE FOIS PAR MOIS, NOUS NOUS RÉUNISSONS POUR MAINTENIR PROPRE UNE RUE, UN QUARTIER, UN VILLAGE.

Pour ce faire, vous recevez le matériel nécessaire pour vous permettre de passer à l'action :

- Une paire de gants
- Un gilet fluorescent qui vous rendra davantage visible des automobilistes tout en vous légitimant dans votre action.
- Des sacs spécifiques : blancs transparents pour le tout-venant et bleus pour les PMC.

Alors rejoignez-nous pour faire de notre commune, un lieu propre et accueillant.

https://www.facebook.com/pg/BertrixVillePropre

PROCHAINES DATES :

09 Février : Ramassage Auby

01 Mars : Ramassage N845 (du rond-point d'Ochamps à Biourge)

27-29 Mars : Grand Nettoyage de Printemps de « Wallonie Plus Propre »

05 Avril : Ramassage rue du Babinay (de Mortehan à Gribomont)

GRAND NETTOYAGE DE PRINTEMPS.

LES 26, 27, 28 ET 29 MARS 2020 AURA LIEU LA 6E ÉDITION.

Les inscriptions au Grand Nettoyage de Printemps seront ouvertes au grand public du 3 février au 15 mars 2020 à minuit.

Toutes les inscriptions se font via le site internet https://www.walloniepluspropre.be. Les participants sont invités à former des équipes, à indiquer leur parcours sur une carte et à commander leur matériel. Une paire de gants, un gilet fluo ainsi que des sacs PMC et tout-venant seront envoyés gratuitement à chaque participant.

L'EAU MISE À L'HONNEUR DU 14 MARS AU 29 MARS 2020

Au cours de cette période, des activités très diversifiées et entièrement gratuites sur le thème de l'Eau seront proposées aux écoles en semaine et au grand public les week-ends. **Retrouvez le programme détaillé sur www.crlesse.be et www.semois-chiers.be ou sur la page Facebook de chaque contrat de rivière.**

Sur la commune de Bertrix, une balade vous donnera la possibilité de (re)découvrir votre région :

Une balade au fil de l'eau dans la campagne ardennaise vous est proposée le **samedi 21 mars de 09.00 h à 15.00 h**. Au cours de cette promenade familiale (12 km), vous partirez à la découverte de la campagne ardennaise accompagnés de plusieurs «baudets». Le gîte du moulin de Sart dispose en effet de plusieurs ânes (www.facebook.com/baudetdane.be) qui vous accompagneront pour faciliter la promenade aux enfants et transporter le pique-nique. Ensuite, les propriétaires du moulin vous invitent à visiter leur bâtiment et la turbine qui produit l'électricité du gîte. Les chaussures de marche sont indispensables afin de profiter pleinement de cette après-midi. Cette activité vous est proposée gratuitement par **ADN** (Association pour la Découverte de la Nature), **le gîte du moulin du Sart** et **Baudet d'âne** qui vous donnent rendez-vous au **moulin de Sart,** Rue du Nouvely 68 à 6880 Bertrix. Afin d'y participer, votre **réservation est obligatoire**, celle-ci se fait auprès de **M. Thierry Debaere** au 0498 33 83 39 ou thierrydebaere@yahoo.fr. Pour tous renseignements complémentaires, vous pouvez contacter M. Thierry Debaere.

Contrat de Rivière Lesse

Rue de Dewoin 48
5580 Rochefort
Tél. 084 22 26 65

www.crlesse.be

Contrat de Rivière Semois-Chiers

Rue Camille Joset 1
6730 Rossignol
Tél. 063 38 89 44

www.semois-chiers.be



BC Bertrix

LE RATON LAVEUR BIEN PRÉSENT EN WALLONIE

Le raton laveur, originaire d'**Amérique du Nord,** a été introduit en Allemagne dans les années 30 pour sa fourrure. Il se serait ensuite échappé d'élevages et propagé progressivement à travers l'Europe. Il est désormais bien présent dans le sous-bassin de la Lesse.

Il a des mœurs plutôt nocturnes et habite principalement dans les milieux boisés des plaines alluviales. Il a actuellement tendance à se rapprocher des zones urbanisées. Il est **opportuniste** et peut se loger dans un terrier creusé par un autre mammifère, dans une grange, sous une souche, dans un arbre creux (c'est un excellent grimpeur), une anfractuosité rocheuse ou encore sous une végétation arbustive abondante où il entassera un épais tapis d'herbes.

Son régime alimentaire est très diversifié, il est **omnivore** et ses mets principaux sont des végétaux (céréales, noisettes, glands, prunes, cerises,...) et des animaux comme des petits oiseaux, des œufs (comme ceux du faucon pèlerin), des batraciens, des larves ou adultes d'insectes, des petits crustacés, des gastéropodes, des vers et des mollusques (dont les moules d'eau douce).

Avec sa bouille sympathique, il a vite conquis le cœur de nombreux riverains qui le nourrissent volontiers. Pourtant, il occasionne de nombreuses nuisances et constitue un prédateur de plus pour plusieurs espèces déjà menacées comme les batraciens, les moules d'eau douce, certains oiseaux...

Il **n'est pas timide** et viendra volontiers manger les croquettes de vos animaux domestiques, les graines et les œufs de vos volailles, les fruits de votre verger, il n'hésitera pas à s'introduire dans les maisons pour chercher de la nourriture.

Aujourd'hui, le raton laveur est considéré comme **une espèce exotique envahissante** (3 à 9 jeunes chaque année) et répertorié sur la liste des espèces de préoccupation européenne.

Evitez donc de le nourrir et de l'attirer dans votre jardin, la biodiversité vous remerciera, tout comme vos voisins.

Source : bulletin de liaison du Contrat de rivière Haute-Meuse—septembre 2018

Lesse
contrat de rivière
Contrat de rivière Lesse
Rue de Dewoin, 48
5580 Rochefort
Tél. : 084/222.665
www.crlesse.be

dont 150 rien que pour le bassin de l'Ourthe.

Une campagne de la SPGE et des Contrats de rivière de Wallonie en collaboration avec les Organismes d'Assainissement Agréés (OAA) et les communes partenaires des Contrats de rivière.

Pourquoi et comment améliorer la qualité de l'eau de nos rivières ?

Certains ont tendance à jeter tout et n'importe quoi dans les éviers, les toilettes, par terre, par la fenêtre de leur voiture ou directement dans les avaloirs.

Mégots de cigarette, déchets divers, huile de friture ou de moteurs, restes de nourriture, cotons et lingettes, sirops et médicaments, ou encore résidus de peintures ou de produits toxiques, tous ces produits aboutissent à la station d'épuration perturbant leur bon fonctionnement. Quand ils ne se retrouvent pas directement dans les rivières et donc, inévitablement dans la mer et les océans ...

Ici commence la mer ! Agissons pour que l'eau vive !

Les **eaux usées domestiques** restent un des enjeux majeurs de la qualité de l'eau de nos rivières. Et chacun a un rôle à jouer.

La Wallonie et ses partenaires investissent l'argent public pour mettre en place des réseaux d'égouttage et des stations d'épurations performantes. Mais leur fonctionnement ne peut être garanti s'ils sont perturbés par de nombreux déchets et toutes les substances nocives.
Il est donc important que le **citoyen** aussi agisse : utilisation de produits d'entretien plus respectueux de l'environnement, réduction de la consommation d'eau, gestion des déchets.

Il s'agit de **lutter contre l'incivisme** tout au long du trajet parcouru par les eaux usées domestiques, pour éviter que des pollutions ne se retrouvent dans les cours d'eau, puis la mer, et n'aillent alimenter le "continent de plastique".

largement ce message : **« Ici commence la mer. Ne jetez rien ! ».**

Près de **1100 plaques circulaires en lave émaillée** seront placées sur la voie publique, aux abords des avaloirs (qu'ils soient ou non reliés à une station d'épuration). Dans un premier temps, 5 plaques seront installées dans toutes les communes partenaires du CRO dont la nôtre.

Et après ?

Cette campagne n'est que la première vague! L'objectif est de multiplier la pose des plaques émaillées et de proposer un marquage au sol à l'aide de pochoirs afin de diffuser le même message le plus largement possible. Des animations scolaires et un kit pédagogique ont été développés afin de sensibiliser les plus jeunes.

Contrat de rivière Ourthe Asbl
086/21.08.44
Courriel : cr.ourthe@skynet.be

Oui mais comment faire ? Où trouver l'information ?

Vous pouvez consulter le site web de votre contrat de rivière.

Deux **outils de communication à destination du grand public** sont dès à présent disponibles :

- une brochure intitulée "Le Petit livre des toilettes" qui explique de façon pédagogique que les toilettes ne sont pas des poubelles ; http://www.spge.be/fr/le-petit-livre-des-toilettes

- 7 capsules vidéo sur le thème "Les égouts ne sont pas des poubelles !", 7 thèmes-clés, pour expliquer avec humour les bons réflexes à adopter dans la vie quotidienne. Disponibles sur la chaîne Youtube de la SPGE : https://www.youtube.com/channel/UCFEUII6WHu-PsZDT3Dbqkug

Les 5 commandements d'un bon compost

Saviez-vous que votre poubelle ménagère était composée de près de 50% en poids de matières organiques ? Et si réduire cette partie de vos déchets vous permettait à la fois d'économiser en sacs poubelles, en engrais pour le jardin et de réduire la pollution liée aux transports inutiles ? Découvrez les 5 (bin oui, 10 ça ferait un peu long) commandements pour avoir un super compost :

1. L'équilibre tu chercheras

Bien que faire un compost soit à la portée de tous, il y a quelques règles à respecter pour obtenir un amendement de qualité. La première, c'est d'équilibrer les apports :

- ½ matières vertes et humides : épluchures de fruits et de légumes, fleurs fanées, le marc de café et les sachets de thé (uniquement si les filtres, pads ou sachets sont en papier, pas en matière synthétique), tontes de pelouse (séchées ou avec un apport de matières brunes), ...
- ½ matières brunes et sèches : branchages broyés, herbes sèches, feuilles mortes, carton non-imprimé, essuie-tout, ...

2. Certains éléments tu éviteras

Attention, on ne met pas tout et n'importe quoi dans son bac. Plusieurs déchets sont incompatibles :

- Les cendres de charbon et les poussières d'aspirateur
- Tout ce qui est traité : bois, carton, plantes, ...
- La litière d'animaux, à moins qu'il soit expressément indiqué dessus «compostable»
- Les plantes et fleurs malades
- Les excréments d'animaux carnivores : ils

Tandis que d'autres sont à limiter :

- Les os et coquilles d'œufs : ils mettent du temps à se décomposer, préférez donc les réduire en fractions les plus petites possible pour accélérer le processus.
- Les restes alimentaires : enfouissez-les au milieu du compost, vous éviterez ainsi d'attirer les animaux.
- La terre et le sable : uniquement en très petite quantité.
- Les écorces d'agrumes : réduisez-les en petits morceaux et limitez leur volume.

3. L'entretenir tu feras

Quelques «manipulations» seront nécessaires pour obtenir un vrai compost et non un simple tas de crasses. Il vous faudra garder un certain niveau d'humidité, n'oubliez donc pas de le fermer avec un couvercle ou une bâche et éventuellement de l'arroser si nécessaire. Vous devrez également l'aérer, en le retournant avec une fourche ou un bâton tous les 15 jours. Enfin, pensez à réduire vos déchets encombrants en petits morceaux afin d'accélérer leur décomposition et à toujours terminer par une couche de matière sèche pour ne pas attirer les bêtes.

4. L'utiliser tu n'oublieras pas

Ca y est, après 6 à 9 mois, le fond de votre compost est mûr ! Rassurez-vous, à ce stade, vos déchets auront perdu 75% de leur volume. Vous en aurez juste assez pour mélanger à la terre lorsque vous plantez vos légumes, comptez 3 à 5cm de profondeur. Vous pourrez également l'étendre en paillis de 2cm entre les plants dont on consomme les fruits comme les tomates, les fraisiers, les concombres, ... Enfin, vous pourrez en étaler sous vos arbres ou en ajouter lors de leur plantation. De la même manière, ajouter 40% de compost à vos jardinières pour avoir de belles fleurs tout l'été !



Un message du Contrat de rivière de la Lesse et du Contrat de rivière Semois-Chiers

Brûler ses déchets ménagers au fond du jardin est tout à fait interdit et puni par la loi.

Pourtant, au cours de l'inventaire des cours d'eau du sous-bassin et durant le confinement, nous avons malheureusement constaté que cette pratique était encore en vigueur...

Rappel :

- ✓ Les déchets brûlés libèrent des dioxines, des métaux lourds et d'autres molécules dangereuses qui peuvent provoquer des cancers, des troubles de la reproduction, des infections respiratoires, une baisse du système immunitaire...
- ✓ L'incinération dégage des fumées malodorantes, irritantesS et toxiques. Les cendres se déposent sur le sol et les végétaux. Elles *contaminent ainsi la chaîne alimentaire*, notamment via les produits du potager et du poulailler.
- ✓ 1kg de déchets incinérés au jardin produit *autant de dioxines* que 10 tonnes de déchets brûlés dans un incinérateur qui répond aux normes...

Source : folder Inter-Environnement Wallonie
« Pour notre santé, cessons le feu »

Contrat de rivière Semois-Chiers
Rue Camille Joset, 1 à 6730 Rossignol
Tél : 081 / 77.67.32
www.semois-chiers.be

Contrat de rivière Lesse
Rue de Dewoin, 48 à 5580 Rochefort
Tél : 084 / 222 665
www.crlesse.be

Le Contrat de rivière de la Lesse

Saviez-vous que les termes « grenouille » et « crapaud », communément utilisés, ne désignent pas une espèce ou un groupe d'un point de vue scientifique ? Néanmoins, d'une manière assez générale, on peut distinguer ces amphibiens par différentes caractéristiques : la peau, la morphologie et la reproduction. Connaissez-vous ces différences ? Le caractère la plus visible est leur peau : les grenouilles ont la peau lisse et très humide voire visqueuse. Celle des crapauds est plutôt sèche et granuleuse (les fameuses « pustules » des crapauds !). Leurs déplacements sont également différents : alors que les grenouilles sautent, les crapauds rampent ! Et ça se voit à leurs cuisses, tantôt longues et musclées pour les premières, tantôt courtes pour les secondes. On peut aussi les reconnaître à leurs œufs : tous dans l'eau, les œufs de grenouilles sont généralement en amas à la surface de l'eau alors que ceux des crapauds sont en filaments, accrochés aux végétaux.



ENERGIE

- Nous procédons actuellement au remplacement systématique de nos tubes néons par des lampes Led. Ce remplacement a déjà été réalisé dans les écoles de Libin et Transinne et toutes les écoles devraient être équipées pour la rentrée prochaine. La même démarche est aussi en cours dans nos bâtiments administratifs. Ce projet écologique et économique sera amorti en seulement quelques mois.
- Notre commune, via l'intercommunale Ores, procède au remplacement de l'éclairage public actuel par des lampes LED, à concurrence de 10%/an de l'ensemble de notre parc (environ 180 lampes cette année). Un investissement conséquent mais qui permettra d'importantes économies sur le long terme.
- Dans l'attente de recrutement d'un nouveau conseiller en énergie, vous pouvez trouver toutes les informations relatives aux économies d'énergie et aux diverses primes accordées aux citoyens:
  - sur notre site www.libin.be
  - au Guichet de l'énergie à Libramont, Grand'Rue 1 à Libramont-Chevigny 061/620160 – vous y trouverez des conseils personnalisés donnés par des spécialistes de l'énergie. Ce service est entièrement gratuit.

LA COMMUNE DE LIBIN, SOUCIEUSE DE LA GESTION DE SES COURS D'EAU

Adhérante au Contrat de rivière de la Lesse, la commune de Libin a décidé de renouveler son engagement volontaire avec l'ensemble des partenaires en signant le quatrième programme d'actions pour la Lesse.
Ce programme d'actions 2020-2022 a été signé le 19 décembre 2019 au domaine de Chevetogne pour une période de trois ans. Celui-ci contient 615 actions, préventives ou curatives, destinées à améliorer ou maintenir la qualité de l'eau de cette belle vallée. La commune de Libin est porteuse de 23 actions en tant que maître d'œuvre.
Cette signature marque l'engagement de chacun des partenaires à travailler dans le sens voulu par l'Union Européenne (Directive-Cadre sur l'Eau) : c'est-à-dire par bassin versant, de manière globale et intégrée, sur la qualité et la quantité des ressources en eau, par-delà les limites administratives des communes, provinces, ou régions.



Quelques exemples d'actions:

- sensibiliser les riverains à ne pas déposer des déchets organiques sur les berges ;
- faire clôturer les ruisseaux dans les prairies pâturées ;
- remédier à certains obstacles à la circulation des poissons ;
- remettre en valeur des éléments de patrimoine liés à l'eau.

LIBIN MAG - 04/07/2020

Numéro 324 – Juillet-Août 2020

Bulletin Communal

Tenneville

En bref

P. 3 Puis-je abattre mon arbre ?
P.4 Un nouveau bus communal
P.5 Des nouvelles du chantier de la N4
P.7 La mer commence à Tenneville
P. 8 Infos Recyparc
P. 9 Les camps de jeunes sous conditions Covid

Edito : Les liens d'après

Les jours de crise qui ont endeuillé et confiné ce printemps semblent peu à peu, au gré des mesures gouvernementales, laisser la place à un été où progressivement, la vie reprend ses droits, même si, évidemment, les mesures de sécurité et d'hygiène publiques sont encore nécessaires.

Lors de cette période inédite de notre histoire commune, nombreuses furent les voix à espérer qu'il y ait un avant et après COVID -19, et à imaginer selon leurs grilles de lecture, les contours de ce monde futur.

Dans notre histoire, chaque crise fut moteur de transformation, soit parce que les faits y sont instrumentalisés afin d'appuyer telle ou telle thèse idéologique, soit parce que le changement de perspective qu'elle induit amène à repenser la société. Dans le discours politique ambiant, chacun ressort son programme réclamant un monde plus vert, plus social, plus libre ou plus humain. Dans les entreprises, on a testé de nouvelles façons de travailler, de s'organiser, de communiquer, des expériences qui survivront vraisemblablement à ces jours de lockdown. Le but de cet éditorial n'est pas de se joindre au chorus des voix réclamant un monde nouveau, mais de faire part d'une expérience et d'un souhait.

Dans la gestion locale de cette crise du COVID, ce qui m'a le plus frappé, c'est le lien que ces jours difficiles (re)tissaient entre les personnes. Dans mon petit village de Wembay, et je sais que cela a eu lieu ailleurs également dans notre Commune, les applaudissements de 20h en l'honneur du personnel soignant furent l'occasion pour tout le voisinage de se voir, de s'envoyer des messages, de partager (à distance) un petit moment ensemble de façon récurrente. Je sais que de nombreuses personnes en difficulté ont pu compter sur l'aide et le soutien de leurs voisins en cas de coup dur. La solidarité villageoise s'est révélée exceptionnelle.

De la même façon, dans nos entreprises et dans nos services publics, la crise a eu, souvent, pour effet positif de souder les équipes, de faire oublier, un temps, les tensions, puisque tout le monde était forcé de ramer dans le même sens pour faire arriver le bateau à bon port. A chaque fois, l'importance du lien interpersonnel fut mise en valeur : plus personne ne conteste les avantages du télétravail, mais la nécessité du contact entre collègues s'est fait sentir chez tous ceux qui devaient s'en passer ; dans nos écoles, le lien humain que l'enseignant tisse avec ses élèves s'est révélé aussi important, voire plus, que la somme des matières et des compétences à acquérir ; chaque citoyen a pu mesurer à quel point avait de la valeur le lien qu'il entretient avec ceux et celles qui assurent les services de base.

Dans cette gestion de crise, les pouvoirs communaux ont également œuvré à maintenir et à renforcer le lien qui les unit aux citoyens. Nous nous sommes efforcés de vous communiquer, souvent dans l'urgence, les mesures ou les actions mises en place pour lutter contre l'épidémie. Nous avons œuvré au maximum pour que la proximité du pouvoir communal soit un atout et puisse, quand il le fallait, suppléer aux difficultés des niveaux de pouvoir plus éloignés du citoyen. Nous avons travaillé pour assurer le contact entre toutes les initiatives de solidarité.

Ces liens entre citoyens, entre collègues, entre les services communaux et vous, nous faisons le souhait qu'ils perdurent le plus longtemps possible et même qu'ils s'amplifient. Bien sûr, avec cet été où petit à petit les choses reprennent leur place, la communication communale se fera moins dense, les voisins ne se salueront plus tous les jours à 20h et certaines tensions mises de côté pour cause de crise referont ça et là surface.

Mais si nous pouvions, collectivement, garder en mémoire la valeur du lien qui nous unit les uns aux autres et mettre à profit les bienfaits que cette connexion apporte à notre société, nous n'aurons plus besoin de chercher le monde d'après. Nous nous rendrons compte que, peut-être, il est déjà là et qu'il ne dépend que de nous de continuer à le faire vivre. Bel été à tous,

Nicolas Charlier, Bourgmestre

INFO CORONAVIRUS

Beaucoup de nos activités ont pu reprendre, mais le virus est toujours là.

Vérifiez les mesures qui restent d'application sur www.info-coronavirus.be, ou par téléphone au 0800 14 689.

Ensemble,
dehors en sécurité.
Merci pour votre solidarité.

Urbanisme : Puis-je abattre cet arbre ?

Un petit coup de frais dans votre jardin ? Le retour des beaux jours est aussi signe de travaux dans sa propriété. Il est important de se souvenir que certains gestes (élagage, abattage, …) nécessitent une autorisation préalable.

Certains arbres, arbustes ou haies sont considérés comme remarquables et y porter atteinte est soumis à permis d'urbanisme. Peut-être en avez-vous sur votre propriété, sans même le soupçonner !

Remarquable ? Pas chez moi ! Et pourtant… Sont considérés comme remarquables :

⇒ les arbres à haute tige, entièrement visibles depuis un point de l'espace public, dont la circonférence du tronc est d'au moins 150 cm à 1,5 mètres du sol ;
⇒ les groupes d'arbres comportant au moins un arbre visé ci-avant ;
⇒ les arbustes, entièrement visibles depuis un point de l'espace public, dont la circonférence du tronc est d'au moins 70 cm à 1,5 mètres du sol ;

Ces deux chênes sont repris sur la liste des arbres remarquables.

⇒ les groupes d'arbustes comportant au moins un arbuste visé ci-avant ;
⇒ certains arbres fruitiers (à haute tige, faisant partie d'un verger d'au moins 15 arbres fruitiers, dont la circonférence du tronc est d'au moins 100 cm à 1,5 mètres du sol, …)
⇒ les haies d'essences indigènes plantées depuis plus de 30 ans sur le domaine public de la voirie ;
⇒ Les arbres ou haies ceux répertoriés comme remarquables à proprement parler par la Wallonie (liste à votre disposition à l'Administration communale).

Les actes qui requièrent une autorisation :

⇒ Tous travaux modifiant l'aspect des ouvrages listés ci-dessus (étêtage, recépage, raccourcissement de branches, abattage, …) ;
⇒ Tous travaux portant atteinte au système racinaire (imperméabilisation ou tassement des terres, section des racines, passage de véhicules, …).

Ces ouvrages et travaux n'étant pas listés de manière exhaustive, le service urbanisme de la Commune se tient à votre disposition pour vous aiguiller dans vos démarches dans un souci de bon aménagement du territoire et de conservation du patrimoine naturel ainsi que de préservation de la biodiversité

Contact :
Isabelle Simoens - Leslie Bosendorf
urbanisme@tenneville.be ou 084/45 00 52

Vous louez un gîte ? Une seconde résidence ? Vos obligations

Vous louez un gîte, reconnu ou non ? Vous louez votre seconde résidence ? Vous êtes exploitant d'un logement Airbnb ou sur une autre plateforme en ligne ?

Vous ne pouvez mettre un hébergement touristique à disposition sans disposer d'une **attestation sécurité incendie** en règle. Cette attestation est délivrée par le Bourgmestre, dans certains cas sur avis préalable des pompiers.

A cet égard, les définitions du Code wallon du Tourisme sont très larges :

- **Un hébergement touristique** est le terrain ou logement mis à disposition du touriste, à titre onéreux, et même à titre occasionnel
- **Un touriste** est la personne qui pour les loisirs, la détente ou les affaires, se rend dans un lieu de destination situé au-delà de la commune où elle réside habituellement ou des communes limitrophes à celle-ci et qui séjourne hors de sa résidence habituelle.

Tout hébergement touristique doit également avoir obligatoirement fait l'objet d'une **déclaration** au Commissariat général au Tourisme (CGT).

Si vous ne satisfaisez pas à l'une ou l'autre de ces deux obligations, veuillez prendre contact immédiatement avec l'Administration communale.

L'autorité compétente a le droit de faire fermer votre établissement pour des raisons de sécurité publique.

Les formulaires de demande d'attestation sécurité incendie et déclaration au CGT sont disponibles sur le site internet de la Commune de Tenneville : www.tenneville.be

Contact :

Leslie Bosendorf
urbanisme@tenneville.be ou 084/45 00 53

Un nouveau bus communal

Le 4 juin dernier, surprise pour nos écoliers, le ramassage scolaire a eu lieu avec le nouveau bus communal.

Nos deux chauffeurs, Stéphane Hatert et Dominique Bosendorf, se sont partagé le volant pour ce premier trajet. Un instructeur de la firme du constructeur leur a expliqué le fonctionnement complet du véhicule et de ses équipements.

Il s'agit d'un bus « Setra 412 UL » en provenance de chez Daimler Buses – EvoBus Belgium, à Kobbegem. Il est plus grand et d'une plus grande capacité que l'ancien bus Temsa (47 + 1 places – 5,29 m d'empattement, 10,8 m de longueur totale et 2,55 m de largeur totale).

Il est notamment équipé d'une climatisation complète et d'une option lift permettant et facilitant le transport des PMR.

Nous souhaitons bonne route à nos chauffeurs.

Chenille processionnaire du chêne : appel à la prudence

Jusqu'en 2018, la chenille processionnaire du chêne (Thaumetopoea processionea) n'avait pas été observée en Wallonie. Mais l'an dernier, les premiers foyers ont été détectés dans les régions d'Arlon et d'Eupen.

2019 semble marquer une extension du problème. De nouveaux cas ont récemment été détectés de manière localisée dans les régions de Rochefort, Arlon et Virton, ainsi que dans la région de Dalhem (Visé). Potentiellement, c'est plus d'un tiers du territoire wallon qui risque d'être touché cette année par l'expansion de l'insecte.

Les cas restent localisés en parcs et jardins ou dans des zones ouvertes telles que des campings. Les cas en forêt restent rares. Les risques de confusion avec les hyponomeutes sont également fréquents.

Danger pour la santé humaine

La chenille processionnaire du chêne constitue une réelle menace pour la santé publique. Chaque chenille est en effet munie de milliers de minuscules poils urticants, facilement dispersés par le vent, qui peuvent causer de fortes réactions allergiques telles que l'apparition dans les huit heures d'une éruption douloureuse avec de sévères démangeaisons. La processionnaire peut être à l'origine de problèmes de santé graves tels que des allergies, des problèmes d'asthmes ou des chocs anaphylactiques. Il est donc important d'agir afin de limiter autant que possible l'impact et l'expansion de l'insecte.

Que faire si vous constatez la présence de ces chenilles ?

L'élimination mécanique des nids est la solution la plus efficace. En Wallonie, en cas de découverte d'un nid, il faut en informer le référent « chenille processionnaire » de votre administration communale. Celui-ci peut conseiller les propriétaires de terrain sur lesquels se trouvent les nids et les aider à prendre les mesures nécessaires.
N'essayez en aucun cas de l'éliminer vous-même ! N'appelez pas les pompiers. La destruction sur terrain privé est à charge du propriétaire via une société privée.

En cas d'urgence, formez le 112.

Infos : http://chenille-processionnaire.wallonie.be
Contact : Stéphanie Guebel 084 45 00 40
stephanie.guebel@tenneville.be

Evolution du chantier de la N4

Du côté de l'église, les nouvelles limites de la place communale commencent à prendre forme. Les bordures déterminant les entrées et sorties actuelles ont été posées, ou sont en passe de l'être.

Comme vous avez pu le constater, l'entrée de la place du côté de l'école est déplacé de quelques dizaines de mètres, en direction de Bastogne. La réalisation d'un îlot d'entrée, aménagé en parterre (voir plan), est prévu pour les deux accès.

Il est également possible de distinguer l'emplacement du futur trottoir, qui passe sur la place actuellement aménagée de Tenneville. On retrouvera ce trottoir tout le long de la traversée.

Matérialisation du nouvel accès au parking de l'église de Tenneville

Réorganisation des emplacements de stationnement

Compte tenu de l'agrandissement de l'espace de la place, l'organisation future des emplacements de stationnement est à l'étude. Dans les mois à venir, une proposition sera faite au Conseil communal pour l'organisation intérieure et la restauration du parking.

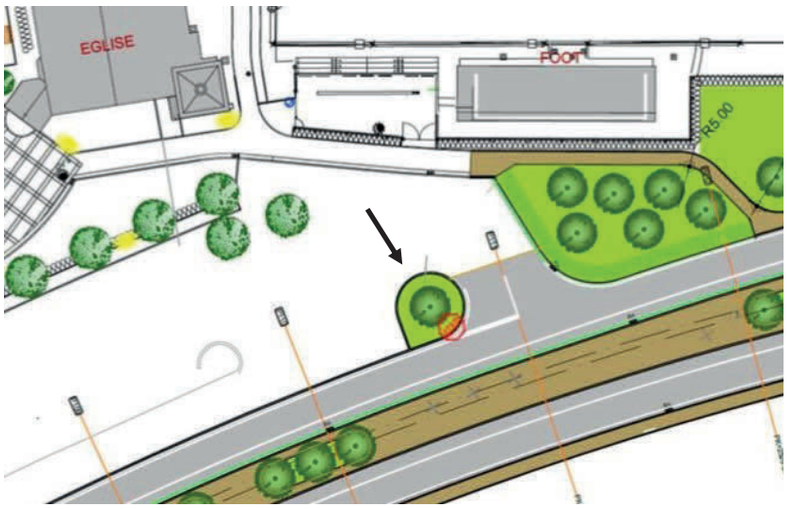

Basculement de circulation aux entrée et sortie du chantier

A l'heure où nous écrivons ces lignes, le basculement des deux voies de circulation actuelles est programmé la 2e semaine de juillet. Ce basculement s'effectuera uniquement aux entrées et sorties du chantier, là où un nouveau revêtement (sous-couche) est déjà posé. La circulation dans la portion centrale restera inchangée.

D'ici là, devant les commerces, on peut espérer la fin des travaux de fondations et l'aménagement d'un revêtement temporaire plus praticable. Nous vous rappelons que nos commerces restent accessibles.

En ce qui concerne l'éclairage à hauteur de la nouvelle limite de la place, celui-ci sera à double direction : il donnera à la fois vers la nationale et vers le parking.

Au niveau timing, le chantier suit les délais annoncés.

Le revêtement (sous-couche) à hauteur du lieu-dit « le chêne brûlé » (sortie Laneuville-au-Bois)

Contact :
Marc Gauthier 0495 52 63 67

Recrutement

Recrutement ouvrier(e) qualifié(e) statutaire D4

Conditions :

- Etre Belge ou citoyen de l'Union Européenne,
- Pour les ressortissants hors UE, être en règle en matière d'autorisation de travail au sens de l'AGW du 16.05.2019 relatif à l'occupation de travailleurs étrangers,
- Jouir des droits civils et politiques
- Satisfaire aux lois sur la milice
- Etre âgé de 18 ans au moins
- Disposer du permis C avec sélection médicale et CAP
- Disposer d'un diplôme de l'enseignement secondaire supérieur (ESS ou CSS)
- Disposer d'une expérience dans le secteur mécanique et la conduite d'engins est un atout

Réussir un examen de recrutement basé sur les programmes suivants :

Descriptif de la fonction :

- Bonnes connaissances en mécanique, en horticulture
- Reconnaître et décrire la nature des sols et des espèces végétales
- Savoir : préparer les sols, semis, taille, etc…
- Savoir organiser un chantier en toute sécurité
- Connaître, utiliser et entretenir le matériel adéquat
- Conseiller utilement dans le choix des matériaux et des outils adaptés au travail à réaliser
- Savoir travailler en équipe

Modalités de l'examen :

Réussir un examen limité à une épreuve professionnelle évaluant les connaissances pratiques ou techniques, destinées à apprécier l'aptitude du candidat à assurer les tâches demandées.

Matière de l'examen :

L'examen portera sur des questions détaillées au descriptif de la fonction.

Modalités de cotation :

Le candidat devra obtenir 60 % à l'issue de l'épreuve.

Nomination :

Le Conseil communal procèdera à la désignation au stage provisoire.
La nomination définitive n'interviendra qu'après un stage d'un an sur base d'un rapport favorable du Collège communal. Aucune réserve de recrutement ne sera créée suite au présent recrutement.

Traitement :

Echelle D4 (à 100% - indice 138,01) : minimum 15.172,57 € et maximum 23.131,96 €.

Candidature

La candidature comprenant obligatoirement une lettre de motivation manuscrite, un curriculum-vitae, copie du permis C avec sélection médicale et CAP, copie du diplôme de l'enseignement secondaire supérieur (ESS ou CSS, attestation éventuelle d'une expérience dans le secteur mécanique et la conduite d'engins) sera introduite, sous pli recommandé à la poste ou déposée à l'administration communale contre accusé de réception, à Commune de Tenneville – Mme Halkin – Directrice générale, route de Bastogne n°1 à 6970 Tenneville pour le vendredi 17 juillet 2020 à 11 heures au plus tard.

Carte d'identité : comment demander un nouveau code PIN

Votre carte d'identité est nécessaire pour une série de démarches en ligne (Tax-on-Web, Student@Work, etc) Pour se connecter à ces applications, le code PIN de votre carte d'identité est nécessaire.

Si vous êtes toujours en possession du courrier qui accompagnait votre nouvelle carte d'identité, vous pouvez, muni de celui-ci, vous rendre auprès de votre commune pour obtenir de nouveaux codes.

Si vous n'avez plus ce courrier, vous pouvez effectuer la demande de nouveaux codes :

⇒ soit auprès de votre commune

⇒ soit via le site : www.ibz.rrn.fgov.be/fr/documents-didentite/eid/demande-dun-code-pin/

Les nouveaux codes arriveront dans votre commune au plus tard trois semaines après votre demande. Vous devrez vous rendre dans votre administration communale pour activer votre code PIN.

Infos : www.ibz.rrn.fgov.be/fr/documents-didentite/eid/reglementation/ ou 084 45 00 46

Boites à livres dans nos villages

Depuis quelques années, plusieurs boîtes à livres ont été installées dans nos villages.

Gérées par des bénévoles et alimentées quand cela est nécessaire par la bibliothèque, elles permettent aux passionnés de lecture de partager leurs coups de cœur et aux citoyens en manque de lecture de trouver leur bonheur.

N'hésitez pas à les utiliser, en respectant le travail de nos bénévoles : pensez quand vous vous servez qu'un autre lecteur vous suivra !

Bonne lecture à tous !

La mer commence à Tenneville

Depuis peu, des plaques rondes émaillées ont été placées à proximité de certains avaloirs de notre Commune. Il s'agit du projet « Ici commence la mer. Ne jetez rien ! ».

En tout, 1100 plaques émaillées seront fixées aux abords des avaloirs partout en Wallonie dont 150 rien que pour le bassin de l'Ourthe. Il s'agit d'une campagne de la SPGE et des Contrats de rivière de Wallonie, en collaboration avec les Organismes d'Assainissement Agréés (OAA) et les communes partenaires des Contrats de rivière.

L'objectif est de **lutter contre l'incivisme** tout au long du trajet parcouru par les eaux usées domestiques, pour éviter que des pollutions ne se retrouvent dans les cours d'eau, puis la mer, et n'aillent alimenter le « continent de plastique ».

Certains ont tendance à jeter tout et n'importe quoi dans les éviers, les toilettes, par terre, par la fenêtre de leur voiture ou directement dans les avaloirs.

Mégots de cigarettes, déchets divers, huile de friture ou de moteurs, restes de nourriture, cotons et lingettes, sirops et médicaments, ou encore résidus de peintures ou de produits toxiques, tous ces produits aboutissent à la station d'épuration perturbant son bon fonctionnement. Quand ils ne se retrouvent pas directement dans les rivières et donc, inévitablement dans la mer et les océans … Une seule solution : NE JETEZ RIEN !

Les eaux usées domestiques restent un des enjeux majeurs de la qualité de l'eau de nos rivières. Et chacun a un rôle à jouer. La Wallonie et ses partenaires investissent l'argent public pour mettre en place des réseaux d'égouttage et des stations d'épurations performantes.

Mais leur fonctionnement ne peut être garanti s'ils sont perturbés par de nombreux déchets et toutes les substances nocives. Il est donc important que le **citoyen** aussi agisse : utilisation de produits d'entretien plus respectueux de l'environnement, réduction de la consommation d'eau, gestion des déchets.

Et après ? Cette campagne n'est que la première vague ! L'objectif est de multiplier la pose des plaques émaillées et de proposer un marquage au sol à l'aide de pochoirs afin de diffuser le même message le plus largement possible. Des animations scolaires et un kit pédagogique ont été développés afin de sensibiliser les plus jeunes.

Infos :
Contrat rivière Ourthe
Rue de la Laiterie, 5 6941 Tohogne
086 21 08 44 - cr.ourthe@skynet.be

RECYPARC : retour aux horaires normaux

Depuis le 15 juin, les mesures de sécurité sont assouplies sur les recyparcs d'IDELUX Environnement et les horaires d'ouverture habituels reprennent (du lundi au vendredi de 13 à 19h et le samedi de 9 à 18h – horaire d'été)

Il n'y aura plus de limitation du nombre de véhicules présents sur la dalle supérieure et les cartes de fidélité sont à nouveau estampillées.

Les mesures de précaution suivantes sont maintenues :

- port d'un masque de protection pour les usagers
- utilisation de ses propres outils (pelle, brosse...)
- respect d'une distance de 1,5 m entre les usagers
- accès interdit au bâtiment administratif du recyparc
- maximum deux personnes de plus de 16 ans par véhicule
- déchargement du véhicule et dépôt des déchets assurés par les usagers
- chargement des sacs de compost dans le véhicule par l'acheteur

Un retour à la normale qui permettra aussi, l'espère l'Intercommunale, de revenir aux bons gestes de tri qui, malheureusement, semblent s'être quelque peu égarés durant la crise.

Le système de la carte de fidélité est toujours actif. N'oubliez pas de faire estampiller votre carte lors de votre prochain passage.

IDELUX : Aide aux indépendants - Avance de trésorerie

La crise du Covid-19 touche lourdement les très petites entreprises et les indépendants dans leur activité et leur trésorerie.

C'est pourquoi, en parallèle aux diverses mesures fédérales et régionales, aux efforts consentis par les banques et les outils financiers wallons (SRIW, Sowalfin, Sogepa), IDELUX a décidé d'octroyer des financements à hauteur de 10 000 € via un accès simplifié au taux préférentiel de 1,25 % pour les très petites entreprises (10 ETP maximum) et les indépendants fortement touchés par la crise.

Ces aides font partie des 14 actions du plan de relance conçu par IDELUX et la Province de Luxembourg, en concertation avec d'autres acteurs économiques luxembourgeois (Luxembourg Développement, CCILB, UCM, Fédération HoReCa et syndicats).

Vous trouverez toutes les informations sur ces aides ainsi que les formulaires à compléter par les TPE et indépendants sur le blog : https://blog.investinluxembourg.be/avance-de-tresorerie-pour-tpe-et-independants

Contact : helpdesk_aidescovid@idelux.be ou Idelux 063 23 18 11

Camps de jeunes : directives spéciales COVID-19

Suite au covid-19, des mesures spécifiques s'appliquent pour pouvoir obtenir l'autorisation d'organiser un camp en 2020.

Conditions essentielles :

- Les participants au camp seront répartis dans des bulles de contact de 50 personnes.
- Un maximum de 4 bulles de 50 personnes sera autorisé.
- L'endroit de camp sera subdivisé en plusieurs zones pour que chaque bulle dispose de sa propre zone de couchage, de sanitaires, de repas, de jeux et ses installations sanitaires.

Début du camp : 1er juillet 2020

Les mesures qui permettent aux camps d'avoir lieu ne débutent qu'à partir du 1er juillet. Aucun camp ni pré-camp ne pourront commencer avant cette date.

Matériel et équipements à prévoir

Il est nécessaire de prévoir pour les participants un approvisionnement en eau suffisant et facile d'accès. Si l'accès à l'eau courante n'est pas possible, le propriétaire du bâtiment/prairie doit proposer d'autres solutions (mise à disposition d'une cuve-citerne d'eau ou autre …).

Activités

De manière générale, le groupe doit rester au maximum sur son endroit de camp. Les hikes, jeux dans le village, etc…, sont interdits.

Informations obligatoires à fournir au préalable à la Commune par le responsable du groupement :

- Un plan reprenant la situation des différentes bulles au niveau du bâtiment/prairie.
- L'emplacement des espaces communs et leurs moyens de fonctionnement.
- Quel système de désinfection sera mis en place ?
- Un planning reprenant toutes les activités du séjour.

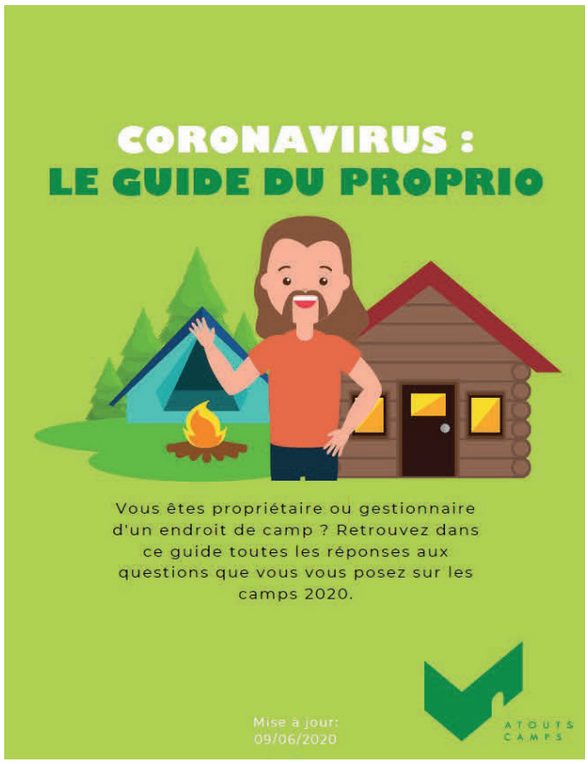

⇒ Un guide complet destiné aux propriétaires d'endroits de camps est téléchargeable sur le site de la Commune de Tenneville : www.tenneville.be.

Les dispositions habituelles en matière administrative restent également d'application (lire ci-dessous).

Contact : Stéphanie Guebel 084 45 00 40 ou stephanie.guebel@tenneville.be

Conformément au règlement général de police, le propriétaire de gîte(s) ou bâtiments ou de prairie(s) qui souhaite accueillir des camps de mouvements de jeunesse doit obtenir une agréation communale, et ce pour chaque bâtiment ou terrain concerné.

Si vous ne disposez pas cet agrément ou que celui-ci est arrivé à échéance, veuillez prendre contact avec l'administration communale :

- **Tél :** 084 45 00 40
- **Courriel :** stephanie.guebel@tenneville.be

Pour en savoir plus, un vademecum est à votre disposition sur le site www.tenneville.be (rubrique Vie Pratique > Associations et groupements > Camps de jeunes)

Un camp qui se déroule dans un lieu non agréé s'expose à une éventuelle expulsion pour des raisons d'ordre, de sécurité et de salubrité publique.

Focus sur un acteur économique de notre Commune

Avoir de beaux pieds pour l'été… c'est une raison pour faire appel à une pédicure. Mais à côté de ces raisons esthétiques, il y en a d'autres pour lesquelles nous devrions donner un soin particulier à cette partie du corps qui est l'une des plus sollicitées. Delphine Dropsy est pédicure médicale à Tenneville et nous explique son métier.

Delphine, les gens se demandent souvent ce qui peut bien pousser quelqu'un à se lancer dans ce métier de pédicure… Quelles ont été vos motivations ?
Aide-soignante de formation et ne m'épanouissant plus dans cette fonction, je cherchais à me reconvertir. Il n'y a pas eu d'éléments particuliers qui m'ont poussée vers le métier de pédicure. J'ai eu un jour cette idée… j'avais l'occasion de faire la formation… et tout s'est mis en route simplement. Au final, ce métier me passionne, il allie contact social et soins.

Quel est votre parcours ?
J'ai réalisé une formation d'un an avec une pédicure diplômée à Marche. Cette formation alliait théorie et pratique. Nous nous rendions à l'hôpital pour faire les pieds des patients et je m'exerçais également sur des modèles de mon entourage. Cela fait maintenant deux ans que j'exerce ce métier en activité complémentaire.

En quoi consiste le métier de pédicure médicale ? Quelles sont les raisons pour lesquelles on fait appel à vous ?
Je fais les soins des pieds de A à Z : couper les ongles, enlever les peaux mortes, nettoyer les bords des ongles, masser les pieds… Ce sont les soins de base.
Ensuite, il y a tout le côté des soins en profondeur, les problèmes liés aux pieds tels que les cors, les durillons, les ongles incarnés, les oeils-de-perdrix… Les gens essaient parfois d'agir eux-mêmes avec des outils qu'on peut trouver en pharmacie ou en grande surface mais ça ne règle souvent pas le problème. La pédicure agit beaucoup plus en profondeur. Je peux éventuellement poser un vernis si le patient le souhaite mais je ne fais pas la pose de vernis permanent, faux ongles ou gel.

Comment est composée votre clientèle ?
Il n'y a pas d'âge pour faire appel à une pédicure, les problèmes peuvent arriver à n'importe quel moment. Ca va des enfants auxquels il faut soigner des ongles incarnés aux personnes âgées qui ne savent plus se pencher pour se couper les ongles ou à toute personne ayant des soucis de santé nécessitant l'aide d'une pédicure.

FOCUS ADL

Quel est le coût d'une visite et à quelle fréquence est-il conseillé de faire appel à une pédicure ?
Un soin coûte 20 € peu importe le travail à faire. Certaines mutuelles remboursent une partie. Renseignez-vous auprès de votre mutuelle… Il est conseillé de faire un soin en moyenne toutes les 6 semaines mais cela reste à l'appréciation du client. Certains préfèreront toutes les 4 semaines, comme d'autres tous les 3 mois…

Quels conseils donneriez-vous pour bien prendre soin de ses pieds ?
Bien essuyer ses pieds, surtout entre les orteils, après le bain ou la douche. Appliquer une crème hydratante ou une crème spéciale callosité. Et puis bien sûr ne pas hésiter, et ne pas attendre, à faire appel à une pédicure en cas de soucis qui entraînent un inconfort.

Où pouvons-nous vous trouver ?
Je n'ai pas de cabinet. Toutes mes visites se font à domicile sur rendez-vous. Je me déplace dans un rayon de 25 km de Tenneville.
Comme c'est une activité complémentaire, je fixe mes rendez-vous en fonction de mes horaires de travail. Souvent fin de journée, en soirée, le samedi ou certains après-midi.



Contact :
Delphine Dropsy,
Pédicure médicale
0472/20.87.45

Afin de vous permettre de mieux connaitre les acteurs économiques de la commune de Tenneville et, ainsi, vous encourager à consommer « localement » ou à faire appel aux services d'un artisan talentueux de la commune, l'ADL va à leur rencontre…

Vous souhaitez obtenir un focus sur votre entreprise dans le bulletin communal ? Contactez l'ADL au 084/45.00.54 ou adl@tenneville.be

Quoi de neuf à la bibliothèque ?

Voilà, c'est les vacances, et une bonne nouvelle ne venant jamais seule, la bibliothèque reprend ses horaires habituels. Eh oui, chers lecteurs, notez bien que dès le premier juillet le cours normal sera de mise à la bibliothèque.

Pour rappel ouverture le mercredi de 15h à 19h et le dimanche de 10h30 à 12h30. Afin de préparer ce retour à la normale, la bibliothèque vous propose quelques lectures pour cet été.

Shari Lapena, *« Le couple d'à côté »*

Un thriller surprenant et haletant

Ne vous fiez pas au bonheur de façade…

Anne et Marco sont invités à dîner chez leurs voisins. Au dernier moment, la baby-sitter leur fait faux bond. Qu'à cela ne tienne : ils emportent avec eux le babyphone et passeront toutes les demi-heures surveiller le bébé. La soirée s'étire. La dernière fois qu'ils sont allés la voir, Cora dormait à poings fermés. Mais de retour tard dans la nuit, l'impensable s'est produit : le berceau est vide.

Pour la première fois, ce couple apparemment sans histoire voit débarquer la police chez lui. Or, la police ne s'arrête pas aux apparences... Qu'est-ce que l'enquête va bien pouvoir mettre au jour ?

Un chef-d'œuvre de suspense, de twists et de faux -semblant,



Luc Perino, *« Patients zéro »*

Un essai a ne pas rater, très instructif tout en étant facile de lecture

L'histoire célèbre les victoires que les médecins ont remportées sur les maladies. Mais elle néglige leurs patients dont les troubles, les souffrances ou les plaintes ont inauguré de nouveaux diagnostics, remis en cause certaines théories médicales ou ouvert des perspectives thérapeutiques inédites. Ciselés comme des nouvelles, ces récits de patients zéro racontent une autre histoire de la médecine : une histoire "par en bas", dans laquelle des malades qui parfois s'ignorent et des patients comptés trop souvent pour zéro prennent la place des héros.

Parmi ces "cas", certains sont célèbres, comme le petit Joseph Meister, qui permit au vaccin antirabique de Pasteur de franchir le cap de l'expérimentation humaine, ou Phineas Gage, dont le crâne perforé par une barre à mine révéla les fonctions du lobe frontal.

La plupart sont oubliés ou méconnus, comme Auguste Deter, qui fit la renommée d'Aloïs Alzheimer, Mary Mallon, la plus saine des porteurs sains, qui ne souffrit jamais de la typhoïde qu'elle dissémina

Horaires d'ouverture :
Dimanche 10h30 à 12h30
Mercredi de 15 à 19h

Contact :
bibliotenneville@gmail.com ou 0477 42 98 32

autour d'elle, ou Henrietta Lacks, atteinte d'un cancer foudroyant, dont les cellules dotées d'un pouvoir de prolifération exceptionnel éveillèrent la quête du gène de l'immortalité en voyageant autour du monde.

À travers eux, ce livre interroge les errements, les excès et les dérives de la médecine d'hier à aujourd'hui.

Des origines foraines de l'anesthésie générale aux recherches génétiques ou neurobiologiques les plus actuelles en passant par les premières expériences de réassignation sexuelle, il tente de rendre justice aux miraculés, aux cobayes ou aux martyrs dont la contribution au progrès de la connaissance et du soin a été aussi importante que celle de leurs médecins, illustres ou non.

Balthazar et son ours Pépin écoutent le son du coeur, le son des mains, le son du silence. Chut... Tu peux toi aussi écouter le silence. Bébé Balthazar est une collection de premiers livres issus de la pédagogie de Maria Montessori. Dès son plus jeune âge, vous pouvez lire ce livre à votre bébé. Le tout-petit va entendre la poésie des mots, observer votre bouche qui raconte puis, captivé, il va toucher les images, les mots écrits, et progressivement voudra tenir et sentir le poids du livre, apprendre à tourner les pages…
A partir de 6 mois, les pages tactiles lui procureront de grands moments ; vers 18 mois, le quotidien de Balthazar aura une résonnance avec sa vie ; de 2 à 3 ans, il sera intéressé par le déroulement de l'histoire.

Si vous aimez ou voulez découvrir la méthode Montessori pour les enfants de 0/3 ans, ce livre est pour vous.

Nouveautés Juin
« Le bal des folles », de Victoria Mas
« La goûteuse d'Hilter », de Postorino Rosella
« Les trois femmes du Consul », de Rufin Jean-Christophe
« Je révais d'une autre vie », de Gabrielle Desabers
« La vie est un roman », de Guillaume Musso
« Se le dire enfin », d'Agnès Ledig
« Istanbul à jamais », de Samuel Aubin
« Lagom (le juste équilibre) », de Niki Brantmark

Les infos du Centre sportif

CERCLE DE YOGA CHAMPLON

Cours pour tous, débutants ou initiés,
les jeudis de juillet 2020 de 20h à 21h.
(5 € la séance, paiement sur place)

Renseignements :
Béatrice CAMUS, 0496161267 - 084/45 61 59 – de préférence après 19h

Cercle de yoga
« Le Matin Calme » affilié à la FBHY.

Le yoga, discipline millénaire, est une hygiène de vie, un système d'éducation du corps, de la pensée et de la vie intérieure.

L'approche globale de cette philosophie pratiquée régulièrement nous apporte l'énergie et le bien-être pour une meilleure santé physique et mentale

Pour nos aînés
Sports raquettes (tennis de table, badminton) seniors :
Tous les mardis de 16 à 17h

Senio sport

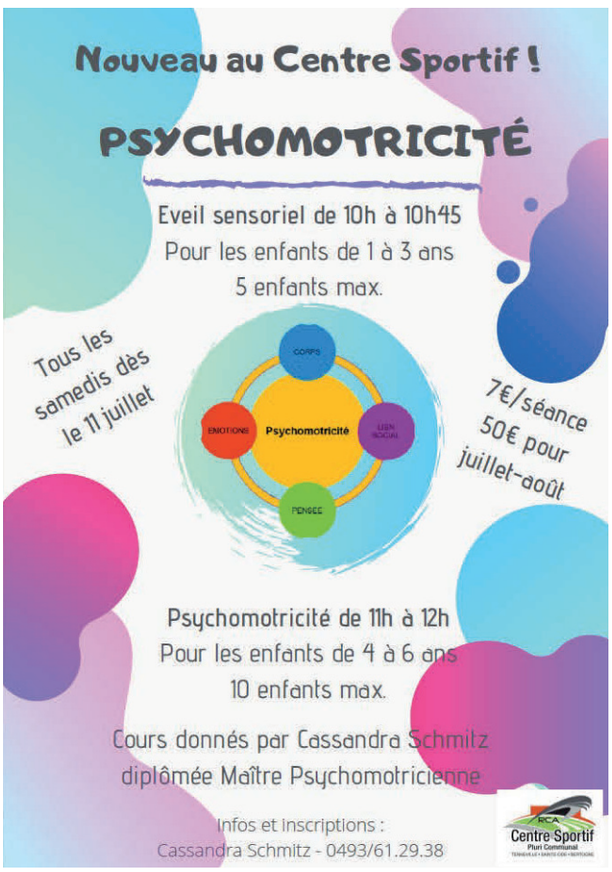

Les infos du Centre sportif

STAGE PERFECTIONNEMENT - 2020

Un stage de **perfectionnement** en Tir Sportif - pistolet & carabine - sera organisé tant pour les juniors et les cadets que pour les poussins et les benjamins. Vous êtes tous les bienvenus.

Où
Au centre sportif de Tenneville
Route St Quoilin 50 6971 TENNEVILLE

Quand
Semaine du 20 au 24 juillet de 9h à 16h (après la finale)
Semaine du 17 au 21 août de 9h à 16h. (après la finale)
Sachant que les moniteurs sont présents dès 8h30.

Les mesures de distanciation et de sécurité seront mises en place et respectées.

Objectif
Atteindre des résultats par l'approche des différents paramètres qui sont difficilement abordables lors des entraînements au club.
Pour se faire nous travaillerons, en plus de la connaissance et de l'application de la technique : La respiration et ses avantages ; Les exercices qui aideront à trouver la bonne position – sens kinesthésique ; La concentration et la gestion du stress par la relaxation ; La capacité d'analyse des résultats en cible. La finale.

P.A.F.
80 € par participants/stage. Un remboursement mutualité entre 30 et 35€, suivant la mutuelle, est possible. Si cela vous intéresse, merci de réserver la place de votre enfant en me contactant.

Contact :
Danielle STIEL - KIES - 084 45 62 20 - 0498 83 60 50
e-mail : danielle.stiel@skynet.be

TIR SPORTIF Entraînements juillet et août

Nous vous proposons, en juillet et en août, de nous mettre à votre disposition pour vous donner entraînement le samedi matin de 10h à 12h. Bien entendu, si cela vous intéresse, merci de nous le faire savoir le plus rapidement possible.
Pour les jeunes affiliés au club, il ne vous en coûtera rien,
Pour les jeunes non affiliés au club nous vous demanderons une participation aux frais de 50€ pour les 6 mois restants, et oui, nous continuerons à donner entraînement « de **perfectionnement** » le samedi jusqu'à la fin de l'année 2020. Vous êtes tous les bienvenus en fonction des lignes disponibles.
Nous espérons sincèrement que notre message vous trouvera motivé à reprendre vos entraînements. Nous serons très heureux de tous vous retrouver, sans exception aucune.
Pour me contacter :
Danielle STIEL - KIES
084 456220 0498 836050
e-mail : danielle.stiel@skynet.be

Conseil communal consultatif des Aînés : dates des réunions

Suite à la réunion du CCCA de ce lundi 15 juin, voici les dates des prochaines réunions.

- lundi 14 septembre à 10h
- lundi 12 octobre à 10h
- lundi 9 novembre à 10h
- lundi 14 décembre à 10h

Les Conférences sont maintenues : « Digital Séniors » est prévue pour le mois de novembre et « Encéfal » pour le mois d'octobre.

Dès que les dates seront fixées avec les conférenciers, nous vous en informerons.

Les rencontres des 3x20 à Tenneville, en fonction de l'évolution des recommandations, reprendront probablement dans le courant du mois de septembre.

La vie reprend, doucement mais surement. Chassons nos peurs mais surtout, Restons prudents. : *« Ne vivez pas votre vie en fonction de votre âge, vivez une vie en fonction de comment vous vous sentez »* (Auteur Inconnu).

Pour plus de renseignements, vous pouvez toujours contacter :
Danielle STIEL-KIES au tél. : 084/456220 – GSM 0498/836050 – e-mail : danielle.stiel@skynet.be

Au plaisir de vous revoir.

Danielle Stiel-Kies,
Présidente du CCCA

Culture : séances ciné à Cens

Cens hors norme le 17 juillet à 20h

Oui Cens sera « Hors Normes » le vendredi 17 juillet à 20h grâce à la projection de ce très beau film projeté en clôture du festival de Cannes 2019. Cette nouvelle comédie sur fond sociétal nous emmène dans un monde à part, « Hors Normes ». Voici ce qu'en dit H. Dayez : *«* Hors normes *suit le travail au quotidien de Bruno (Vincent Cassel) et de Malik (Reda Kateb). Le premier, juif, dirige une ASBL qui héberge et prend en charge des adolescents et des jeunes adultes autistes. Le second, arabe, forme des jeunes (souvent déscolarisés) à devenir moniteurs ou accompagnateurs de vie pour ces autistes. Bruno et Malik sont les meilleurs amis du monde, et se battent tous les jours dans un univers professionnel sans moyens suffisants, et où l'incompréhension des gens "normaux" règne en maître. Parce qu'il travaille en dehors des sentiers battus, Bruno est dans le collimateur des autorités de tutelle, qui veulent fermer son ASBL. Le film réussit dès lors une double prouesse : il est à la fois émouvant et drôle, et il constitue sans doute la description la plus juste de l'autisme. Un must. »*

Réservation obligatoire 0476 76 76 59
Nombre de places limitées pour respect des normes Covid

Séance cinéma en famille le 22 août à 17h

Un film d'animation qui propose un très joli voyage au cœur des émotions, rêves et souvenirs. Une réalisation travaillée et imaginative qui parvient avec brio à personnifier ces différentes notions abstraites, au gré d'une histoire drôle et touchante et d'un superbe visuel. Lorsque le père de Riley décroche un nouveau job à San Francisco, c'est toute sa famille qui le suit en Californie. Le déménagement est un peu compliqué pour Riley qui n'est encore qu'une enfant. Elle tente de s'adapter à sa nouvelle maison et ses nouveaux amis. Elle a du mal à gérer les émotions qui la gouvernent : Joie, Peur, Colère, Dégoût et Tristesse… Ces grands domaines forment la personnalité de la petite fille. Joie est en charge du poste de commandes. Cette nouvelle vie est une épreuve pour Riley: la maison ne lui plait pas, ses affaires sont perdues pendant le déménagement, son père est stressé… Tristesse commence à toucher les souvenirs de Riley et les rend tristes. Pour son premier jour à l'école, Tristesse fait même pleurer Riley devant sa classe créant ainsi un nouveau domaine dans sa mémoire à long terme. La suite le 22 août…

Réservation obligatoire 0499/75 14 31
Nombre de places limitées pour respect des normes Covid

Voici le « jumelage » du mois composé uniquement de noms de villages, par J.-M. Docquier.

Soy On Pair Saives Ver Han
Asse Ethe Auffe Ans Hives Vire Alle

Solution : Soyons persévérants à cette offensive virale

Don de sang à Tenneville

Vendredi 25/09/2020
de 16h30 à 19h30 au Foyer
30 minutes pour sauver des vies

CROIX-ROUGE de Belgique

Bulletin communal

Ramassage papiers-cartons :
Samedi 4 juillet
Veuillez déposer vos papiers-cartons avant 9h devant votre habitation. Les groupements ne peuvent garantir le ramassage après cette heure.

Recyparc :
Le recyparc est de nouveau ouvert à l'horaire normal :
- Du lundi au vendredi de 13 à 19h
- Le samedi de 9 à 18h
(Horaire été) Fermé les 20 et 21 juillet, et 15 août

Editeur responsable : Nicolas Charlier, Bourgmestre, rue de la Chapelle 20 à 6972 Tenneville
Conception graphique : Administration communale de Tenneville
Contact : Leslie Bosendorf - leslie.bosendorf@tenneville.be - 084 45 00 53
Pour publication, prendre contact pour le 10 du mois précédent.
Abonnement postal (hors commune de Tenneville) : 084 45 00 40
Photo couverture : Paméla Radelet, le ruisseau de Tenneville à la Haute-Ramont

Lesse, Lomme et Wamme : des jeunes volontaires ont nettoyé nos rivières

www.dhnet.be, le 23 août 2020

Julien Van Espen

Plusieurs kilos de déchets ont été ramassés ces derniers jours.

© D.R.

Chaque année, le Contrat de Rivière de la Lesse participe au grand nettoyage de printemps de l'asbl Be Wapp, qui tente d'améliorer la propreté publique. Covid oblige, cette année, il a été postposé au mois de septembre. "Nous avons été contactés par les Compagnons Bâtisseurs et par des communes qui organisaient des Opérations Eté Solidaire", explique Stéphanie Dessy, coordinatrice du Contrat de Rivière de la Lesse. "Cet été, les jeunes ne pouvaient pas venir en aide aux personnes âgées comme d'habitude à cause du Covid, ils ont donc proposé leurs services pour nettoyer les rivières de la région." Be Wapp, de son côté, a fourni des gants, des vareuses, des pinces et des sacs aux volontaires.

© DR

Le mercredi 5 août, une équipe de jeunes compagnons bâtisseurs ont ramassé les déchets dans la Wamme près d'Hargimont. Une séance de ramassage des déchets a eu lieu cette semaine dans la Wamme à On, en compagnie des Compagnons bâtisseurs et les jeunes d'Eté Solidaire de la ville de Marche-en-Famenne. Mardi, ce sont des volontaires des maisons des jeunes de Bastogne, Ciney et Libramont, en camp à Han-sur-Lesse, qui ont nettoyé la Lomme près de la résurgence d'Eprave. Une opération de nettoyage a aussi eu lieu à Lessive.

© DR

"Nos équipes les accompagnaient pour les sensibiliser à la durée de vie et à la décomposition des déchets, aux risques de ceux-ci pour la biodiversité et à l'apparition du septième continent. A Eprave, 10 sacs gris et 5 sacs PMC ont été collectés, à On, on a dénombré 10 sacs gris et 6 sacs PMC. Ces déchets ont été à chaque fois ramassés par une dizaine de jeunes, sur une demi-journée et sur un tronçon limité."

© DR

Parmi les trouvailles de nos volontaires, on retrouve cette année... les masques ! Mais pas seulement. "Ils ont collecté énormément de déchets de pique-nique et notamment des barbecues jetables, dont certains contenaient des cendres encore chaudes et donc dangereuses, mais aussi des langes, des canettes et parfois ils ont constaté de réels dépôts clandestins."

© DR

Le Contrat de Rivière a également engagé deux paires de river stewards. Si la descente de la Lesse est fermée depuis quelques semaines, ils n'ont pas chômé, loin s'en faut : "Ils ont sensibilisé les touristes dans la zone de baignade de Houyet, rappelé à des promeneurs qu'une partie du site de Walzin était désormais privé et rappelé aux gens qui pique-niquaient qu'ils devaient emmener leurs déchets, surtout à l'aire des Grands-Prés ou aux aiguilles de Chaleux.

JVE

Lesse, Lomme et Wamme : des jeunes volontaires ont nettoyé nos rivières

Dinant - Ciney (/regions/namur/dinant-ciney) | Photos

Julien Van Espen

Publié le 23-08-20 à 09h45 - Mis à jour le 23-08-20 à 09h45

Plusieurs kilos de déchets ont été ramassés ces derniers jours.

◀85 ◀1

Chaque année, le Contrat de Rivière de la Lesse participe au grand nettoyage de printemps de l'asbl Be Wapp, qui tente d'améliorer la propreté publique. Covid oblige, cette année, il a été postposé au mois de septembre. "*Nous avons été contactés par les Compagnons Bâtisseurs et par des communes qui organisaient des Opérations Eté Solidaire*", explique Stéphanie Dessy, coordinatrice du Contrat de Rivière de la Lesse. *"Cet été, les jeunes ne pouvaient pas venir en aide aux personnes âgées comme d'habitude à cause du Covid, ils ont donc proposé leurs services pour nettoyer les rivières de la région.*" Be Wapp, de son côté, a fourni des gants, des vareuses, des pinces et des sacs aux volontaires.

© DR

Le mercredi 5 août, une équipe de jeunes compagnons bâtisseurs ont ramassé les déchets dans la Wamme près d'Hargimont. Une séance de ramassage des déchets a eu lieu cette semaine dans la Wamme à On, en compagnie des Compagnons bâtisseurs et les jeunes d'Eté Solidaire de la ville de Marche-en-Famenne. Mardi, ce sont des volontaires des maisons des jeunes de Bastogne, Ciney et Libramont, en camp à Han-sur-Lesse, qui ont nettoyé la Lomme près de la résurgence d'Eprave. Une opération de nettoyage a aussi eu lieu à Lessive.

© DR

"Nos équipes les accompagnaient pour les sensibiliser à la durée de vie et à la décomposition des déchets, aux risques de ceux-ci pour la biodiversité et à l'apparition du septième continent. A Eprave, 10 sacs gris et 5 sacs PMC ont été collectés, à On, on a dénombré 10 sacs gris et 6 sacs PMC. Ces déchets ont été à chaque fois ramassés par une dizaine de jeunes, sur une demi-journée et sur un tronçon limité."

Fernelmont en deuil après le décès d'Anne-Caroline Henrard

(https://www.dhnet.be/regions/namur/fernelmont-en-deuil-apres-le-deces-d-anne-caroline-henrard-5f438ab89978e2322f1a2656)

Lesse, Lomme et Wamme : des jeunes volontaires ont nettoyé nos rivières

(https://www.dhnet.be/regions/namur/dinant-ciney/des-jeunes-ont-nettoye-nos-rivieres-5f421c617b50a677fbfd65c5)

Le débit de la Meuse trop faible en France, la centrale nucléaire de Chooz à l'arrêt

(https://www.dhnet.be/regions/namur/dinant-ciney/le-debit-de-la-meuse-trop-faible-en-france-la-centrale-nucleaire-de-chooz-a-l-arret-5f44a8d79978e2322f1fc219)

Les plus consultés cette semaine

Meghan et Harry : la toile démonte le documentaire "honteux" de Zone Interdite (/lifestyle/people/meghan-et-harry-la-toile-demonte-le-documentaire-honteux-de-zone-interdite-5f3e3220d8ad586219a37932)

Vidéo

Policiers filmés en pleine arrestation à Bruxelles : pourquoi l'agent sur cette vidéo est en grande partie dans le faux (/regions/bruxelles/policiers-filmes-en-pleine-arrestation-a-bruxelles-pourquoi-le-policier-sur-cette-video-a-tort-5f3cf8acd8ad5862199ac263)

Un passager décède après une arrestation à la George Floyd à l'aéroport de Charleroi : les policiers ont même réalisé le salut nazi ! (/actu/faits/un-passager-decede-apres-une-arrestation-a-la-george-floyd-a-l-aeroport-de-charleroi-les-policiers-ont-meme-realise-le-salut-nazi-5f3c23ff7b50a677fbbec945)

Avis de voyage: plusieurs destinations touristiques espagnoles passent en zone rouge! (/conso/vacances/plusieurs-destinations-touristiques-espagnoles-passent-en-zone-rouge-5f3fb84dd8ad586219abfb8d)

Vidéo

L'incroyable récit des premiers secours à Evenepoel: "Geert, reste avec moi" (/sports/cyclisme/l-incroyable-recit-des-premiers-secours-a-evenepoel-geert-reste-avec-moi-5f3a5916d8ad58621989d589)

Les derniers articles de ParisMatch.be

Alyssa Milano : Invivable durant « Charmed », elle se fait atomiser par Rose McGowan (https://parismatch.be/actualites/people/424480/alyssa-milano-invivable-durant-charmed-elle-se-fait-atomiser-par-rose-mcgowan)

À peine la moitié des « voyageurs rouges » se font tester à leur retour (https://parismatch.be/actualites/sante/424630/a-peine-la-moitie-des-voyageurs-rouges-se-font-tester-a-leur-retour)

Pour les protéger des mouches, on transforme les vaches en zèbres (https://parismatch.be/actualites/environnement/424579/pour-les-proteger-des-mouches-on-transforme-les-vaches-en-zebres)

Les derniers articles de Gourmandiz.be

© DR

Parmi les trouvailles de nos volontaires, on retrouve cette année… les masques ! Mais pas seulement. "*Ils ont collecté énormément de déchets de pique-nique et notamment des barbecues jetables, dont certains contenaient des cendres encore chaudes et donc dangereuses, mais aussi des langes, des canettes et parfois ils ont constaté de réels dépôts clandestins.*"

© DR

Le Contrat de Rivière a également engagé deux paires de river stewards. Si la descente de la Lesse est fermée depuis quelques semaines, ils n'ont pas chômé, loin s'en faut : "Ils ont sensibilisé les touristes dans la zone de baignade de Houyet, rappelé à des promeneurs qu'une partie du site de Walzin était désormais privé et rappelé aux gens qui pique-niquaient qu'ils devaient emmener leurs déchets, surtout à l'aire des Grands-Prés ou aux aiguilles de Chaleux.

JVE

Newsletter DH Namur

L'actu namuroise vous intéresse?
Inscrivez-vous à la newsletter DH Namur !

Votre e-mail

Je m'inscris

Je déclare avoir pris connaissance de la politique de protection de la vie privée de La DH et accepte que La DH traite mes données à caractère personnel conformément à celle-ci.

◀85 ◀1

Vos articles régions

- C’est la pleine saison des baies qui boostent la santé (https://gourmandiz.dhnet.be/manger-mieux/11428/cest-la-pleine-saison-des-baies-qui-boostent-la-sante)
- Nature chic (resto éphémère) : une cuisine étoilée sous les étoiles à Orbais en Brabant wallon prolonge jusqu’à la mi-septembre (https://gourmandiz.dhnet.be/au-resto/11418/nature-chic-resto-ephemere-une-cuisine-etoilee-sous-les-etoiles-a-orbais-en-brabant-wallon-prolonge-jusqua-la-mi-septembre)
- Conservation des tomates : pourquoi on a tout faux ! (https://gourmandiz.dhnet.be/manger-mieux/11413/conservation-des-tomates-pourquoi-on-a-tout-faux)

(https://www.facebook.com/dhnet/)

Newsletter DH Actu

L'actu vous intéresse?
Inscrivez-vous à la newsletter DH Actu et recevez le condensé des infos tous les matins du lundi au vendredi!

Votre e-mail

Je m'inscris

Je déclare avoir pris connaissance de la politique de protection de la vie privée de La DH et

Notre sélection d'annonces

€420.000

MAISON À VENDRE

WATERMAEL-BOITSFORT

4 chambres - 265m²

€350.000

MAISON À VENDRE

ETTERBEEK

3 chambres - 119m²

€160.000

MAISON À VENDRE

ANTOING

3 chambres - 148m²

0 commentaires

Trier par **Les plus anciens**

Ajouter un commentaire...

plugin Commentaires Facebook

River stewards du Contrat de Rivière de la Lesse : ils n'ont pas chômé, malgré l'absence des kayakistes

Dinant - Ciney (/regions/namur/dinant-ciney)

JVE

Publié le 23-08-20 à 10h21 - Mis à jour le 23-08-20 à 10h36

Leur objectif : améliorer la convivialité et le respect envers la Lesse.

◂24 ◂1

Le Contrat de Rivière de la Lesse engage depuis l'an dernier des river stewards afin d'encadrer les usagers de la rivière. Deux étudiants avaient exercé cette fonction lors du mois de juillet 2019. Jugée concluante, l'opération a été renouvelée cette année. 2 étudiants ont été engagés en juillet et 2 en août.

Depuis le début du mois, Marie Eenens et Antoine Péters sont là pour rappeler les bonnes pratiques : emporter ses déchets, respecter la quiétude et les autres usagers, ne pas faire de feu ni de barbecue.

Si la descente de la Lesse est fermée depuis quelques semaines, ils n'ont pas chômé, loin s'en faut : "Ils ont sensibilisé les touristes à la qualité de l'eau dans la zone de baignade de Houyet. Si la baignade est autorisée, il convient de prendre une douche après en avoir profité et il faut éviter d'avaler de l'eau », explique Stéphanie Dessy, coordinatrice du Contrat de Rivière de la Lesse. Ils ont aussi rappelé aux promeneurs, plus nombreux cette année, qu'une partie du site de Walzin était bel et bien privée, qu'il y a des zones Natura 2000 à proximité. Ils ont aussi rappelé aux gens qui pique-niquaient qu'ils devaient emmener leurs déchets, surtout à l'aire des Grands-Prés ou aux aiguilles de Chaleux. »

JVE

Les frelons asiatiques envahissent les Hauts-Pays : "Mon piège en a attrapé 43 en dix jours"

(https://www.dhnet.be/regions/mons/borinage/les-frelons-asiatiques-ont-envahi-les-hauts-pays-mon-piege-en-attrape-43-en-dix-jours-5f43864b7b50a677fb11bbb6)

Le bourgmestre d'Uccle menace Bruxelles-ville dans le dossier du Bois de la Cambre: "S'il le faut, je saisirai les tribunaux"

(https://www.dhnet.be/regions/bruxelles/bruxelles-mobilite/le-bourgmestre-d-uccle-menace-bruxelles-ville-dans-le-dossier-du-bois-de-la-cambre-s-il-le-faut-je-saisirai-les-tribunaux-5f44ba267b50a677fb1d058e)

Les plus consultés cette semaine

Meghan et Harry : la toile démonte le documentaire "honteux" de Zone Interdite (/lifestyle/people/meghan-et-harry-la-toile-demonte-le-documentaire-honteux-de-zone-interdite-5f3e3220d8ad586219a37932)

Vidéo

Policiers filmés en pleine arrestation à Bruxelles : pourquoi l'agent sur cette vidéo est en grande partie dans le faux (/regions/bruxelles/policiers-filmes-en-pleine-arrestation-a-bruxelles-pourquoi-le-policier-sur-cette-video-a-tort-5f3cf8acd8ad5862199ac263)

Un passager décède après une arrestation à la George Floyd à l'aéroport de Charleroi : les policiers ont même réalisé le salut nazi ! (/actu/faits/un-passager-decede-apres-une-arrestation-a-la-george-floyd-a-l-aeroport-de-charleroi-les-policiers-ont-meme-realise-le-salut-nazi-5f3c23ff7b50a677fbbec945)

Avis de voyage: plusieurs destinations touristiques espagnoles passent en zone rouge! (/conso/vacances/plusieurs-destinations-touristiques-espagnoles-passent-en-zone-rouge-5f3fb84dd8ad586219abfb8d)

Vidéo

L'incroyable récit des premiers secours à Evenepoel: "Geert, reste avec moi" (/sports/cyclisme/l-incroyable-recit-des-premiers-secours-a-evenepoel-geert-reste-avec-moi-5f3a5916d8ad58621989d589)

Les derniers articles de ParisMatch.be

Alyssa Milano : Invivable durant « Charmed », elle se fait atomiser par Rose McGowan (https://parismatch.be/actualites/people/424480/alyssa-milano-invivable-durant-charmed-elle-se-fait-atomiser-par-rose-mcgowan)

À peine la moitié des « voyageurs rouges » se font tester à leur retour (https://parismatch.be/actualites/sante/424630/a-peine-la-moitie-des-voyageurs-rouges-se-font-tester-a-leur-retour)

Pour les protéger des mouches, on transforme les vaches en zèbres (https://parismatch.be/actualites/environnement/424579/pour-les-proteger-des-mouches-on-transforme-les-vaches-en-zebres)

Les derniers articles de Gourmandiz.be

- C'est la pleine saison des baies qui boostent la santé (https://gourmandiz.dhnet.be/manger-mieux/11428/cest-la-pleine-saison-des-baies-qui-boostent-la-sante)
- Nature chic (resto éphémère) : une cuisine étoilée sous les étoiles à Orbais en Brabant wallon prolonge jusqu'à la mi-septembre (https://gourmandiz.dhnet.be/au-resto/11418/nature-chic-resto-ephemere-une-cuisine-etoilee-sous-les-etoiles-a-orbais-en-brabant-wallon-prolonge-jusqua-la-mi-septembre)
- Conservation des tomates : pourquoi on a tout faux ! (https://gourmandiz.dhnet.be/manger-mieux/11413/conservation-des-tomates-pourquoi-on-a-tout-faux)

(https://www.facebook.com/dhnet/)

Newsletter DH Namur

L'actu namuroise vous intéresse?
Inscrivez-vous à la newsletter DH Namur !

Votre e-mail

Je m'inscris

Je déclare avoir pris connaissance de la politique de protection de la vie privée de La DH et accepte que La DH traite mes données à caractère personnel conformément à celle-ci.

◀24 ◀1

Vos articles régions



Le salut hitlérien de l'affaire Chovanec n'est pas isolé: enquête ouverte pour suspicion de nazisme à la police de Molenbeek

(https://www.dhnet.be/regions/bruxelles/le-salut-hitlerien-de-l-affaire-chovanec-n-est-pas-isole-enquete-ouverte-pour-suspicion-de-nazisme-a-la-police-de-molenbeek-5f43df957b50a677fb164340)

Newsletter DH Actu

L'actu vous intéresse?
Inscrivez-vous à la newsletter DH Actu et recevez le condensé des infos tous les matins du lundi au vendredi!

Votre e-mail

Je m'inscris

Je déclare avoir pris connaissance de la politique de protection de la vie privée de La DH et

Notre sélection d'annonces

€189.000

MAISON À VENDRE

LEUZE-EN-HAINAUT

4 chambres - 105m²

€265.000

MAISON À VENDRE

ANDERLECHT

3 chambres - 125m²

€119.000

MAISON À VENDRE

SOY

2 chambres - 64m²

0 commentaires Trier par Les plus anciens

Ajouter un commentaire...

plugin Commentaires Facebook

River stewards du Contrat de Rivière de la Lesse : ils n'ont pas chômé, malgré l'absence des kayakistes

www.dhnet.be, le 23 août 2020

JVE

Leur objectif : améliorer la convivialité et le respect envers la Lesse.



© DR

Le Contrat de Rivière de la Lesse engage depuis l'an dernier des river stewards afin d'encadrer les usagers de la rivière. Deux étudiants avaient exercé cette fonction lors du mois de juillet 2019. Jugée concluante, l'opération a été renouvelée cette année. 2 étudiants ont été engagés en juillet et 2 en août.

Depuis le début du mois, Marie Eenens et Antoine Péters sont là pour rappeler les bonnes pratiques : emporter ses déchets, respecter la quiétude et les autres usagers, ne pas faire de feu ni de barbecue.

Si la descente de la Lesse est fermée depuis quelques semaines, ils n'ont pas chômé, loin s'en faut : "Ils ont sensibilisé les touristes à la qualité de l'eau dans la zone de baignade de Houyet. Si la baignade est autorisée, il convient de prendre une douche après en avoir profité et il faut éviter d'avaler de l'eau », explique Stéphanie Dessy, coordinatrice du Contrat de Rivière de la Lesse. Ils ont aussi rappelé aux promeneurs, plus nombreux cette année, qu'une partie du site de Walzin était bel et bien privée, qu'il y a des zones Natura 2000 à proximité. Ils ont aussi rappelé aux gens qui pique-niquaient qu'ils devaient emmener leurs déchets, surtout à l'aire des Grands-Prés ou aux aiguilles de Chaleux. »

River stewards du Contrat de Rivière de la Lesse : ils n'ont pas chômé, malgré l'absence des kayakistes

Dinant - Ciney

JVE

Publié le 23-08-20 à 10h21 - Mis à jour le 23-08-20 à 10h36

Leur objectif : améliorer la convivialité et le respect envers la Lesse.

Le Contrat de Rivière de la Lesse engage depuis l'an dernier des river stewards afin d'encadrer les usagers de la rivière. Deux étudiants avaient exercé cette fonction lors du mois de juillet 2019. Jugée concluante, l'opération a été renouvelée cette année. 2 étudiants ont été engagés en juillet et 2 en août.

Depuis le début du mois, Marie Eenens et Antoine Péters sont là pour rappeler les bonnes pratiques : emporter ses déchets, respecter la quiétude et les autres usagers, ne pas faire de feu ni de barbecue.

Si la descente de la Lesse est fermée depuis quelques semaines, ils n'ont pas chômé, loin s'en faut : "Ils ont sensibilisé les touristes à la qualité de l'eau dans la zone de baignade de Houyet. Si la baignade est autorisée, il convient de prendre une douche après en avoir profité et il faut éviter d'avaler de l'eau », explique Stéphanie Dessy, coordinatrice du Contrat de Rivière de la Lesse. Ils ont aussi rappelé aux promeneurs, plus nombreux cette année, qu'une partie du site de Walzin était bel et bien privée, qu'il y a des zones Natura 2000 à proximité. Ils ont aussi rappelé aux gens qui pique-niquaient qu'ils devaient emmener leurs déchets, surtout à l'aire des Grands-Prés ou aux aiguilles de Chaleux. »

JVE

PHOTOS| Lesse: les river stewards ont fort à faire pour prévenir du danger et sensibiliser

Home > Régions > Namur > Dinant - 13-08-2020 à 18:00 - Ronald PIRLOT,R.P. - L'Avenir
Lecture 3 min.

Partager

C'est la deuxième année que le contrat rivière Lesse engage des étudiants comme stewards. Une première pour Marie et Antoine.
ÉdA – 50845552654

Entre affluence et barbecues sauvages, Marie et Antoine arpentent les berges de la Lesse pour prévenir les nombreuses incivilités.

Vêtus d'un polo bleu sur lequel est floqué leur titre de river steward de la Lesse, Marie et Antoine arpentent les 21 kilomètres de berges de la Lesse entre Houyet et Anseremme. Leur but: prévenir toutes ces petites incivilités dont certaines peuvent avoir de graves conséquences. «*Voici quelques jours, nous sommes tombés sur les braises encore brûlantes d'un barbecue sauvage abandonné à même le sol d'une île. Imaginez qu'une brindille s'envole et déclenche un feu de forêt vu la sécheresse actuelle!*», s'offusque Antoine.

Cet après-midi, le duo démarre de Gendron en direction d'Anseremme via la route qui mène au hameau de Chaleux. Une desserte réservée à la circulation locale, mais régulièrement empruntée par les touristes. «*Ici les week-ends, il nous arrive souvent de découvrir des tentes plantées en bord de rivière. Nous leur rappelons alors que c'est interdit de camper et qu'ils encourent une amende de 250€ par personne* », confie Marie.

Mégots, papier hygiénique et autres déchets

Le duo arrive sur l'aire des Grands-Prés, la seule du parcours où il est possible de s'adonner aux joies de la grillade. Un panache de fumées attire soudain l'attention. Une famille bruxelloise s'est réunie autour d'un barbecue en dehors de la zone admise, sous des arbres. «*Nous venons vous informer que c'est interdit à cet endroit*» explique Antoine.

Le site des Grands Prés est le seul aménager pour les grillades. Insuffisant?
ÉdA

Et de demander à ses interlocuteurs, à défaut de pouvoir déménager le barbecue vu l'état avancé de la cuisson, de veiller à bien reprendre tous leurs déchets à l'issue du repas. Les gens acquiescent, compréhensifs même si manifestement dans l'ignorance de cet interdit. De nouveaux panneaux explicatifs ont pourtant été installés. Visiblement, les gens n'en ont cure.

De nouveaux panneaux ont été installés par la Commune d'Houyet au site des Grands Prés. Visiblement les gens n'y prêtent pas attention. – – COMMENTAIRES – – Malgré un nouveau panneau installé par la Commune d'Houyet aux Grands Prés, de nombreux touristes disent ignorer les règles à respecter.
ÉdA

Et encore plus en cette année 2020 où les abords de la Lesse connaissent des records d'affluence. Résultat: de nombreux mégots, déchets, résidus de papier toilette, canettes, masques en papier abandonnés. Auxquels s'ajoutent les campements et barbecues sauvages ainsi que les présences intempestives sur les îles privées.

Un des effets collatéraux du confinement et des campagnes promotionnelles incitant les gens à redécouvrir les beautés de leur pays. «*J'ai même découvert un site qui promouvait l'île de Walzin, pourtant interdite d'accès au public*» indique Marie Lecomte, secrétaire du Contrat-rivière de la Lesse, qui ajoute que c'est souvent la masse de touristes qui engendre les désagréments.

Autant dire que ce week-end du 15 août s'annonce particulièrement intense pour Marie et Antoine. Pas de quoi entamer leur enthousiasme pour ce job de vacances original.

La Lesse n'est pas la Radja River!

«*La difficulté, c'est de conscientiser les visiteurs qu'ils ne sont pas dans un parc d'attractions, mais dans un endroit possédant son propre biotope, faisant partie d'une réserve naturelle protégée et recensant quelques riverains qu'il convient de respecter*» indique Marie Lecomte.

Pour corroborer ses dires, elle nous rapporte cette interpellation quelque peu surréaliste d'une jeune femme dans un kayak. «*Pour savoir si la rivière décrivait bien une boucle la ramenant au point de départ*».

Même en l'absence des kayakistes, la Lesse reste particulièrement prisée des touristes. Surtout cette année.
EdA - 50845698122

Sans doute avait-elle confondu la Lesse et la Radja River à Walibi.

90% des gens compréhensifs

Pour sensibiliser le public, les river stewards s'appuient sur la diplomatie et leur caractère avenant.

Pas toujours facile de rappeler les règles à des touristes en mal d'évasion, venus parfois de loin avec leur glacière et leur barbecue. Et à qui il faut demander de rebrousser chemin vers des sites autorisés.

«*Dans 90% des cas, les gens sont très compréhensifs. Il s'agit pour la plupart de familles en vacances qui acceptent les remarques avec bonne humeur. À nous de faire preuve de diplomatie. Les gens sont en effet davantage réceptifs lorsque nous axons notre discours sur la défense bien réelle de l'intérêt environnemental plutôt que sur la menace d'amende liée à l'interdit*» précise Marie.

Régulièrement, Marie et Antoine sont confrontés à des barbecues sauvages particulièrement dangereux au vu de la sécheresse actuelle.
ÉdA

«*Quand cela a tendance à se compliquer, ce qui est plutôt rare, on passe au-dessus. Notre rôle se limite à la sensibilisation et à la prévention.*», ajoute Antoine.

Les principaux moments de tension interviendraient essentiellement les week-ends en soirée, lors de rassemblements de jeunes. Lesquels, sous l'influence d'une consommation excessive d'alcool, se laisseraient aller à quelques débordements. Voire, exceptionnellement, à des manifestations de violence. À charge pour la police, bien présente à l'instar du DNF, d'intervenir au besoin.

EN IMAGES

ÉdA – Jean-Pol SEDRAN

Naufrage momentané Révolte dinantaise contre le destin qui a supprimé du calendrier la régate de baignoires. Une embarcation a tout de même été mise à flot ce 15 août, annonçant un retour l'an prochain. Car «2021, on y s'ra Covid». Hauts les cœurs... avec humour en plus.

Brèves

INCROYABLE... MAIS VRAI

Non, la Lesse ne fait pas une boucle

Des «river stewards» arpentent tout l'été les berges de la Lesse, afin de prévenir les nombreuses incivilités. On peut écrire que ces étudiants en voient de toutes les couleurs. Car certains se croient dans un parc d'attractions. Au premier sens du terme, parfois. Comme cette kayakiste qui remontait le cours d'eau «pour savoir si la rivière décrivait bien une boucle la ramenant au point de départ». Pour elle, la Radja River de Walibi et la Lesse, c'est kif-kif.

L'Avenir - (Bosse - Sambre)
Le 22 Août 2020

Lesse: les river stewards ont fort à faire pour prévenir du danger et sensibiliser

L'Avenir (Namur), le 13 août 2020

Entre affluence et barbecues sauvages, Marie et Antoine arpentent les berges de la Lesse pour prévenir les nombreuses incivilités.

Vêtus d'un polo bleu sur lequel est floqué leur titre de river steward de la Lesse, Marie et Antoine arpentent les 21 kilomètres de berges de la Lesse entre Houyet et Anseremme. Leur but: prévenir toutes ces petites incivilités dont certaines peuvent avoir de graves conséquences. «Voici quelques jours, nous sommes tombés sur les braises encore brûlantes d'un barbecue sauvage abandonné à même le sol d'une île. Imaginez qu'une brindille s'envole et déclenche un feu de forêt vu la sécheresse actuelle!», s'offusque Antoine.

Cet après-midi, le duo démarre de Gendron en direction d'Anseremme via la route qui mène au hameau de Chaleux. Une desserte réservée à la circulation locale, mais régulièrement empruntée par les touristes. «Ici les week-ends, il nous arrive souvent de découvrir des tentes plantées en bord de rivière. Nous leur rappelons alors que c'est interdit de camper et qu'ils encourent une amende de 250€ par personne », confie Marie.

Mégots, papier hygiénique et autres déchets

Le duo arrive sur l'aire des Grands-Prés, la seule du parcours où il est possible de s'adonner aux joies de la grillade. Un panache de fumées attire soudain l'attention. Une famille bruxelloise s'est réunie autour d'un barbecue en dehors de la zone admise, sous des arbres. «Nous venons vous informer que c'est interdit à cet endroit» explique Antoine.

Le site des Grands Prés est le seul aménagé pour les grillades. Insuffisant? ÉdA

Et de demander à ses interlocuteurs, à défaut de pouvoir déménager le barbecue vu l'état avancé de la cuisson, de veiller à bien reprendre tous leurs déchets à l'issue du repas. Les gens acquiescent, compréhensifs même si manifestement dans l'ignorance de cet interdit. De nouveaux panneaux explicatifs ont pourtant été installés. Visiblement, les gens n'en ont cure.

De nouveaux panneaux ont été installés par la Commune d'Houyet au site des Grands Prés. Visiblement les gens n'y prêtent pas attention. – – COMMENTAIRES – – Malgré un nouveau panneau installé par la Commune d'Houyet aux Grands Prés, de nombreux touristes disent ignorer les règles à respecter. ÉdA

Et encore plus en cette année 2020 où les abords de la Lesse connaissent des records d'affluence. Résultat: de nombreux mégots, déchets, résidus de papier toilette, canettes, masques en papier abandonnés. Auxquels s'ajoutent les campements et barbecues sauvages ainsi que les présences intempestives sur les îles privées.

Un des effets collatéraux du confinement et des campagnes promotionnelles incitant les gens à redécouvrir les beautés de leur pays. «J'ai même découvert un site qui promouvait l'île de Walzin, pourtant interdite d'accès au public» indique Marie Lecomte, secrétaire du Contrat-rivière de la Lesse, qui ajoute que c'est souvent la masse de touristes qui engendre les désagréments.

Autant dire que ce week-end du 15 août s'annonce particulièrement intense pour Marie et Antoine. Pas de quoi entamer leur enthousiasme pour ce job de vacances original.

La Lesse n'est pas la Radja River!

«La difficulté, c'est de conscientiser les visiteurs qu'ils ne sont pas dans un parc d'attractions, mais dans un endroit possédant son propre biotope, faisant partie d'une réserve naturelle protégée et recensant quelques riverains qu'il convient de respecter» indique Marie Lecomte.

Pour corroborer ses dires, elle nous rapporte cette interpellation quelque peu surréaliste d'une jeune femme dans un kayak. «Pour savoir si la rivière décrivait bien une boucle la ramenant au point de départ».

Même en l'absence des kayakistes, la Lesse reste particulièrement prisée des touristes. Surtout cette année. ÉdA

Sans doute avait-elle confondu la Lesse et la Radja River à Walibi.

90% des gens compréhensifs

Pour sensibiliser le public, les river stewards s'appuient sur la diplomatie et leur caractère avenant.

Pas toujours facile de rappeler les règles à des touristes en mal d'évasion, venus parfois de loin avec leur glacière et leur barbecue. Et à qui il faut demander de rebrousser chemin vers des sites autorisés.

«Dans 90% des cas, les gens sont très compréhensifs. Il s'agit pour la plupart de familles en vacances qui acceptent les remarques avec bonne humeur. À nous de faire preuve de diplomatie. Les gens sont en effet davantage réceptifs lorsque nous axons notre discours sur la défense bien réelle de l'intérêt environnemental plutôt que sur la menace d'amende liée à l'interdit» précise Marie.

Régulièrement, Marie et Antoine sont confrontés à des barbecues sauvages particulièrement dangereux au vu de la sécheresse actuelle. ÉdA

«Quand cela a tendance à se compliquer, ce qui est plutôt rare, on passe au-dessus. Notre rôle se limite à la sensibilisation et à la prévention.», ajoute Antoine.

Les principaux moments de tension interviendraient essentiellement les week-ends en soirée, lors de rassemblements de jeunes. Lesquels, sous l'influence d'une consommation excessive d'alcool, se laisseraient aller à quelques débordements. Voire, exceptionnellement, à des manifestations de violence. À charge pour la police, bien présente à l'instar du DNF, d'intervenir au besoin.

Un message du Contrat de rivière Lesse et du Contrat de rivière Semois-Chiers

Saviez-vous que ?

Chez les abeilles, un rôle essentiel à la ruche est celui de porteuse d'eau. Ces ouvrières sont responsables de rapporter de l'eau à la ruche pour permettre l'élevage du couvain (gelée royale, bouillie larvaire) et le maintien de la température et de l'humidité de la ruche.

Cette tâche peut s'avérer risquée lorsqu'on compte les menaces auxquelles elles font face. Dès le matin, le besoin en eau se fait ressentir et les porteuses d'eau partent au front, parfois face au vent ou à la pluie. C'est pourquoi la source doit être à moins de quelques dizaines de mètres de la ruche afin de diminuer la perte d'individus sur ce trajet. Une fois arrivées, de nombreuses sources d'eau sont trop profondes, ce qui mène à la noyade de certaines. En réalité, les abeilles peuvent « surfer » sur l'eau durant quelques minutes pour s'en sortir mais cela leur demande énormément d'énergie. La chute est donc bien souvent mortelle.

Source de l'image: http://asapistra.fr/?q=node/380

Des aménagements peuvent diminuer ce risque de noyade pour les abeilles mellifères mais aussi pour les abeilles sauvages, qui ont-elles aussi besoin d'eau ! Il existe une multitude d'abreuvoirs ; la règle de base étant la présence de flotteurs pour que les abeilles puissent se poser en sécurité.

Cependant, les abeilles mellifères (*Apis mellifera*) préfèreront s'hydrater dans une coulée de purin ou une flaque de boue ! En effet, ces zones « sales » sont riches en micronutriments dont les abeilles ont besoin. De nombreuses études s'intéressent à ce phénomène. L'une d'elles a testé leurs préférences parmi un panel de choix. Premièrement, elle conclut que les abeilles sont fortement attirées par l'eau salée durant toute l'année. Mais la découverte la plus impressionnante est le fait que leurs préférences varient selon la saison. En automne, les abeilles sont attirées par trois minéraux : le calcium, le magnésium et le potassium. Alors qu'en été, elles semblent les éviter. Cela s'explique par le fait que ces trois minéraux sont présents dans le pollen. En automne, lorsque celui-ci vient à manquer, les abeilles équilibrent leurs apports en recherchant ces micronutriments dans l'eau. En été, le pollen comble leurs besoins en ces trois minéraux, elles en recherchent donc d'autres. CQFD !

A vous de jouer ! Quelques idées d'abreuvoirs maisons sont disponibles sur ce site : http://defenseanimale.com/reviews/des-abreuvoirs-pour-les-abeilles/

Sources :

- https://www.apiservices.biz/fr/articles/84-le-pas-a-pas-n-oubliez-pas-l-eau
- http://blog.lesoir.be/lerucherdusoir/2015/07/07/les-4-besoins-fondamentaux-dune-colonie-dabeilles-eau-pollen-nectar-propolis/
- Source : Bonoan E. Rachael, Tai M. Taylor et al. (2016). Seasonality of salt foraging in honey bees (Apis mellifera). Ecological Entomology. 42. 10.1111/een.12375.

Contrat de rivière Lesse
Rue de Préhyr 12F à 5580 Rochefort
Tél : 084 / 222 665
www.crlesse.be
info@crlesse.be

Contrat de Rivière Semois-Chiers
Rue Camille Joset, 1 à 6730 Rossignol
Tél : 063/388 944
www.semois-chiers.be

UNE COLLABORATION AUTOUR DES MILIEUX AQUATIQUES

Le Contrat de rivière Lesse (CR Lesse) et l'association D.E.F.I.T.S. ont collaboré à plusieurs reprises cet été.

En juin, les bénéficiaires de D.E.F.I.T.S. ont réalisé une nouvelle table et des bancs pour la mare du Petit Ry à Bure, les anciens ayant malheureusement été vandalisés. Le service travaux de la commune a procédé à leur mise en place sur le site. Cette mare a été restaurée il y a quelques années avec le PCDN. Le CR Lesse a participé à sa mise en valeur en y plaçant un panneau didactique et y propose régulièrement des animations.

Le 9 juillet, un groupe de stagiaires de D.E.F.I.T.S. s'est rendu au parc de Furfooz (Dinant). Le matin, encadrés par une guide d'Ardenne & Gaume, ils ont découvert la flore typique des pelouses calcicoles et les cavités creusées dans le karst (notamment le Trou du Grand Duc). Ce site remarquable qui domine la Lesse a été occupé dès la préhistoire et a constitué un oppidum pour les Romains. Des thermes s'y trouvent encore, ils ont été restaurés comme à l'époque et sont mis en fonctionnement à certaines occasions. L'après-midi, les jeunes ont arraché les balsamines de l'Himalaya (plantes exotiques invasives) le long de la Lesse et dans la réserve naturelle avec l'équipe d'Ardenne & Gaume et le CR Lesse.

Début juillet et fin août, la cellule de coordination du CR Lesse a initié les bénéficiaires à la reconnaissance des macro-invertébrés de nos rivières. Certaines larves d'insectes sont plus sensibles que d'autres à la pollution. En fonction des espèces trouvées, il est dès lors possible de déterminer la qualité de l'eau. L'inventaire dans la Lesse à Resteigne fut fructueux puisqu'ils ont découvert une perle, plécoptère exigeant une eau propre et bien oxygénée !

Afin de préserver nos écosystèmes, il est important d'utiliser des produits respectueux de l'environnement. C'est pourquoi, les jeunes ont réalisé des produits d'entretien naturels à base de vinaigre ainsi que des savons écologiques.

La table réalisée par Defits à la mare du Petit Ry à Bure

Trou du Grand Duc

Arrachage des balsamines de l'Himalaya

Détermination de la qualité de l'eau

Perla sp. —espèce sensible de nos rivières

Fabrication d'un produit écologique

COVID-19 : 6 RÈGLES D'OR ET 11 MILLIONS DE RAISONS DE TENIR BON

Afin de freiner la propagation du coronavirus, il est indispensable que tout le monde respecte les 6 règles d'or... Et chacun d'entre nous a au moins une bonne raison de le faire !

6 règles d'or...

En plus du port d'un masque couvrant la bouche et le nez, tous les citoyens sont invités à appliquer les 6 règles d'or contre le coronavirus :

- Respectez les règles d'hygiène
- Pratiquez vos activités de préférence à l'extérieur
- Pensez aux personnes vulnérables
- Gardez vos distances (1,5 m)
- Limitez vos contacts rapprochés
- Suivez les règles sur les rassemblements

En appliquant ces règles, vous participez à la lutte contre le covid-19, permettant ainsi de mieux contrôler le virus et de sauver des vies.

Et 11 millions de raisons de tenir bon !

Que ce soit pour pouvoir serrer dans ses bras un membre de sa famille ou célébrer l'anniversaire d'un ami, nous avons tous au moins une bonne raison de respecter les 6 règles d'or et de tenir bon.

COVID-19 - INDEMNITE FORFAITAIRE DE 40.00 € PAR ABONNE

Comme vous le savez certainement, une indemnité de 40.00 € par abonné est octroyée à toute personne ayant été mise en chômage temporaire en raison de la crise du COVID-19 et ayant fourni les documents nécessaires.

Pour une question d'organisation, l'indemnité sera déduite de la facture de régularisation d'eau qui vous sera envoyée en mars 2021.

D'autre part, nous vous rappelons que des plans de paiement peuvent être octroyés à toute personne qui le demande mais nous insistons sur le fait que ces facilités de paiement doivent être demandées dès réception des factures.

Merci de votre compréhension.

ICI COMMENCE LA MER. - NE JETEZ RIEN !

Ici commence la mer
Ne jetez rien !
Une campagne de la SPGE et des Contrats de Rivière de Wallonie

Une campagne de la SPGE

et des Contrats de rivière de Wallonie

en collaboration avec les Organismes d'Assainissement Agréés

et les communes partenaires des Contrats de rivière.

Partout en **Wallonie, 1 100 plaques émaillées** « Ici commence la mer » sont en cours de placement aux abords des avaloirs !

Ces « pavés » ont pour but de sensibiliser le citoyen à l'impact de nombreux déchets— jetés en rue ou dans nos éviers— et qui terminent leur course dans les rivières, la mer et l'océan. Les canettes, bouteilles en plastique, mégots de cigarettes, emballages, chewing-gum (etc.) abandonnés sur la voie publique finissent immanquablement dans les avaloirs ! Mais il y a aussi ce qu'on déverse à la maison dans nos éviers et nos toilettes tels les huiles de friture, les restes de nourriture, les lingettes, les médicaments, les résidus de peinture ou de produits toxiques... Tous ces déchets aboutissent aux stations d'épuration perturbant leur bon fonctionnement quand ils ne se retrouvent pas directement dans les rivières et donc inévitablement dans la mer et les océans...

Il s'agit de lutter contre l'incivisme tout au long du trajet parcouru par les eaux usées domestiques, pour éviter que des pollutions ne se retrouvent dans les cours d'eau, puis dans la mer, et n'aillent alimenter le « continent de plastiques » dans l'océan. Une seule solution : NE JETEZ RIEN !

Les bonnes habitudes ont besoin d'être rappelées pour s'installer et perdurer. Aussi, la Société Publique de Gestion de l'Eau (SPGE) et les Contrats de rivière de Wallonie ont décidé de diffuser largement ce message : « Ici commence la mer. Ne jetez rien ! ». Cette campagne de pose de plaques émaillées « Ici commence la mer » à côté de certains avaloirs de votre commune et de sensibilisation à l'impact des déchets dans nos rivières est menée conjointement par la SPGE et les 14 Contrats de rivière de Wallonie, en collaboration avec les communes partenaires des contrats de rivière et le soutien des organismes d'assainissement agréés. La commune de Tellin en a placé cinq. Ouvrez l'œil !

Lesse contrat de rivière
Contrat de rivière Lesse
Rue de Préhyr, 12F
5580 Rochefort
Tél. : 084/222.665
www.crlesse.be

LES CHÈQUES-COMMERCES, UN AN DÉJÀ ?

Cela fait plus ou moins un an maintenant que le Conseil communal a approuvé l'action chèques-commerces, soucieux de sensibiliser davantage les citoyens à consommer local et permettre ainsi de dynamiser et encourager l'économie de notre commune.

Par cet article, nous en profitons pour effectuer un petit rappel auprès de nos commerçants locaux afin que ceux-ci se manifestent s'ils souhaitent participer à cette action.

En effet, à l'occasion des naissances et noces d'or à venir, les citoyens concernés reçoivent dorénavant des « chèques-commerces » à dépenser dans l'entité ainsi qu'une liste des commerces participants.

MOORS Laura
Employée Etat-civil-Population

ASSOCIATIONS DE L'ENTITE

Afin de remettre à jour notre listing des différentes associations établies sur notre Commune, pouvez-vous nous renvoyer le coupon-réponse ci-dessous à l'Administration Communale – rue de la Libération 45 ou nous transmettre vos coordonnées via l'adresse mail suivante : **mariane.remacle@tellin.be**

Nom de l'Association : .....

Forme juridique de l'association : .....
(association de fait, asbl, srl...)

Type d'association : .....

Responsable de l'Association : .....

Adresse complète : .....

.....

Nt de téléphone/GSM : .....

Adresse E-mail : .....

Autorisation pour utilisation sur Page Facebook communales et/ou site Internet Communal ❍ oui ❍ non

Autorisation pour utilisation extérieures des données ❍ oui ❍ non

D'avance, nous vous remercions pour votre bonne collaboration.

Contrat de rivière Lesse Des saumons atlantiques à Hatrival

Dans le cadre du projet "Saumons en classe", développé par le Contrat de Rivière Lesse asbl, un aquarium a été placé à l'école communale d'Hatrival, en vue d'y accueillir des saumons atlantiques (œufs fournis par le Conservatoire du Saumon Mosan, du Service Public de Wallonie).

De mi-janvier à mi-mars 2020, les élèves de 1ère, 2ème et 3ème primaires ont veillé assidûment au bon développement des individus. L'expérience fut un grand succès : pas moins de 200 alevins ont été déversés dans le ruisseau de Poix le 16 mars ! Malheureusement, en raison du coronavirus, seule une écolière a pu assister à leur mise à l'eau.

Les jeunes saumons resteront 2 à 3 ans en rivière avant de rejoindre l'océan atlantique pour terminer leur croissance. S'ils parviennent à surmonter les nombreux défis qui les attendent : barrages, prédateurs, pollutions, pêche,... Ils reviendront frayer dans la rivière où ils ont été déversés.

Ce projet a pour objectifs de faire découvrir aux enfants le cycle de vie des salmonidés, de les sensibiliser à l'importance de la protection et la conservation des cours d'eau et ainsi et de leur faire prendre conscience de la fragilité des écosystèmes. Nous espérons avoir contribué, à notre échelle, au repeuplement du saumon dans le bassin de la Meuse.

Le Contrat de Rivière Lesse remercie les élèves de l'école d'Hatrival ainsi que leur institutrice, Madame Mélissa Bertrand, pour leur implication dans ce beau projet!

Préparation de l'aquarium
20.01.20

Poissons de Wallonie
30.01.20

Contrat de rivière Lesse
Rue de Préhyr, 12F
5580 Rochefort
Tél. : 084/222.665
www.crlesse.be

Dépôt des œufs
23.01.20

Alevins de saumons
16.03.20

Mise en liberté des alevins dans le rau de Poix

SAINT-HUBERT
nature & mouvement

Octobre 2020

Un article du Contrat de rivière Lesse

L'Our

Étymologie : *Our (l'). Comme pour l'Our, affluent de la Sûre, dont les formes anciennes sont connues et pour l'Ourthe, l'étymon est très probablement proto-celtique ; cette racine zéro *ur, signifiant quelque chose comme "l'eau qui court" s'est élargie avec un suffixe –w–, donc *urw. Le nom du ruisseau a été transmis à un village dépendant d'Opont, Our, en wallon oûr.*

D'Opont à Our en passant par Beth, la rivière chemine tantôt paisiblement, tantôt pressée et écumante. Sinuant sur une quinzaine de km sur la commune de Paliseul, formée par la confluence du ruisseau de Framont et du ruisseau de Frêne, l'Our terminera sa course en berge gauche dans la Lesse, au pied du site de la Roche aux Chevaux.

Dans Our, à hauteur du second pont au nord du village, le Contrat Rivière Lesse a mené un projet visant à lever un obstacle à la libre circulation des poissons afin d'assurer la montaison tout au long de l'année des salmonidés, cyprinidés et anguilles et ce, sans sélectivité. L'obstacle consistait en un seuil fixe qui a été découpé en 2015 afin d'avoir une échancrure. Un pré-barrage à l'aval de celui-ci a aussi été créé afin de maintenir la hauteur d'eau. Ces travaux ont été co-financés par le FEP (Fond Européen pour la Pêche) et la Région Wallonne.

Respectez les rivières, n'y jetez rien, contemplez-les & protégez-les !

Contrat de rivière Lesse
Rue de Préhyr 12F à 5580 Rochefort
Tél : 084 / 222 665
www.criesse.be
info@criesse.be

Contrat de rivière Lesse asbl
Rue de Dewoin 48
5580 Rochefort
www.crlesse.be
Tel : 084/222 665
N°d'entreprise 0894.160.351

PROCES-VERBAL DE LA REUNION DU

CONSEIL D'ADMINISTRATION

DU VENDREDI 21 FEVRIER 2020 A ROCHEFORT

Présences des représentants des trois groupes:

- ***Communes et provinces*** :
  -*Présents* : Guillaume Raty (Houyet), Marcel David (Nassogne), Jean-Pol Lejeune (Rochefort), Louise Mertz (Rochefort), Luc Bossart (Libin)
  - *Procurations* : Valérie Lescrenier (Marche-en-Famenne) à Luc Bossart (Libin)
- ***Région wallonne :***
  -*Présents* : Augustin Smoos (DESu), Jean-Sébastien Sieux (DNF)
  - *Procurations* : Louis-Michel Petiau (DCENN) à Georges Thys (CWEPSS), Philippe DIERICKX (Direction de gestion hydrologique intégrée) à Augustin Smoos (DESu), Arnaud Dewez (Direction du développement rural) à Jean-Sébastien Sieux (DNF)
- ***Acteurs locaux :***
  - *Présents*: Georges De Heyn (Naturalistes de la Haute-Lesse), Georges Thys (CWEPSS), Guy Mahin (FHPSBL), Michel David (LRBPO), Albert Joris (Domaine des Grottes de Han)
  - *Excusée* : Francine Stalmans (Syndicat d'Initiative de Daverdisse)

- ***La cellule de coordination*** : Julie Choutt (collaboratrice scientifique), Marie Lecomte (secrétaire), Laura Noël (stagiaire), Stéphanie Dessy (coordinatrice)

Ordre du jour :

1. **Vérification du quorum de présences :** la moitié de ses membres étant présente ou représentée, le CA peut valablement délibérer.
2. **Approbation du PV de la réunion du CA du 20 septembre 2019** : le PV est approuvé.
3. **Composition du CA : changement d'administrateur**
   Pour le 2ème groupe : Administrations régionales : Augustin Smoos remplace Sven Abras.
4. **Election du CA**
   Comme rappelé lors du CA du 1er mars 2019, nous sommes arrivés au terme des 3 ans de mandat pour les fonctions d'administrateurs au sein du CA.
   Il y aura donc élection lors de la prochaine AG de mars 2020. Tous les partenaires pourront se porter candidats.
5. **Comptes annuels 2019**
   Les comptes annuels, expertisés par une experte comptable, sont présentés au CA. Ils ont été soumis à un vérificateur aux comptes le 19 février 2019 qui a rédigé un rapport favorable.
   S. Dessy expose les comptes de l'année 2019 qui présentent une perte de 5.570,58 euros. Ce déficit était prévisible puisque les recettes communales et provinciales n'ont jamais été indexées depuis 2013 (ce qui ne permettait pas d'atteindre le plafond SPW), contrairement aux salaires, frais de déplacement, loyer qui étaient indexés annuellement.
   - *Côté dépenses* :
     - poste 620200 : les rémunérations 'employés' sont supérieures au budget 2019 (qui était basé sur celui de 2018).
     - poste 612300-Imprimés et fournitures de bureau : plus élevé qu'en 2018 dû à l'impression des rapports par partenaire pour le PA 2017-19 et propositions d'actions pour le PA 20-22
     - poste 612310 - Frais internet : appel à un prestataire externe pour récupération des données du site internet piraté sur OVH, transfert sur *Infomaniak* pour plus de sécurité et de service après- vente.
     - poste 614503 – frais de cérémonie signature PA 20-22
     - poste 614740 - JWE : contrebalancé par 736110
     - poste 614745- River Stewards – contrebalancé par 736600 – subvention CYRYS
     - poste 614741 : Frais pris en charge pour l'organisation de Saint-HuVERT le 25/8/19 compensé par un subside du même montant de la Province de Luxembourg (repris dans le poste 736300).
   - *Côté recettes :*
     - Poste 736300 : les subventions de la Province de Namur (7.654 euros) + subside Saint-HuVERT (930 euros).

REMARQUE : Proposition au CA d'un **budget modifié pour 2020** pour se rapprocher au maximum de la réalité suite à demande de congé parental d'une employée (voir point 6) qui diminue les dépenses du poste 'salaires' ce qui permet d'acheter du matériel de bureau et de sensibilisation.
Deux budgets sont présentés avec comme base commune l'achat de matériel informatique (ordinateur + écran à 690 euros ; tablette pour terrain à 400 euros) et de sensibilisation (macarons « Ici commence la mer » à 1.250 euros –voir point 10 ; panneaux sentiers à 360 euros -voir point 10). La différence concerne la location de 60 mois (budget 1) ou l'achat (budget 2) d'une imprimante laser couleur RICOH 2000, contrat d'entretien full omnium.
A. Smoos informe du plafond SPW pour 2020 (122.925,09 euros) qui est moindre que celui présenté, ce qui entraîne un budget 2 légèrement négatif.
Le CA valide le budget 1 (boni de 1.217,07 euros avec le montant SPW adapté) et rappelle qu'il faut avoir 3 offres de prix différentes pour l'imprimante et l'ordinateur + écran.
Ce budget 1, modifié avec le plafond SPW, sera présenté pour approbation à l'AG de mars.

6. **Gestion du personnel :**
   - *Demande de changement d'horaire de Marie Lecomte au 2ème semestre 2020.*
     Marie Lecomte souhaite inverser son jour non presté du vendredi au mercredi pour la période de septembre à décembre 2020 pour suivre une formation qui n'a lieu que ce jour-là. Le CA accepte sa demande.
   - *Demande de congé parental de Julie Choutt en juillet 2020.*
     Julie Choutt souhaite prendre un mois de congé parental à temps-plein (interruption complète) du 1er au 31 juillet 2020. Le CA accepte sa demande.
   - *Formation IEP : cycle de formations écopédagogiques autour de la rivière.*
     La cellule de coordination s'est inscrite à une formation 'rivières' de l'Institut d'Eco-Pédagogie (IEP) destinée principalement au personnel des CR. Cette formation est gratuite pour le personnel CRLesse. Certains modules sont obligatoires, et toute l'équipe n'est pas inscrite à tous les jours. (Jour 1 : Initiation aux intelligences multiples – 20 février 2020/ Jour 2 : Animer un stand dans une manifestation -3 avril 2020/ Jour 3 : Sécheresse et changements climatiques - 5 mai 2020/ Jour 4 : Intervision/échanges -9 juin 2020).
   - *Formation 1ers secours : mise à jour.*
     Julie, Merry, Marie et Stéphanie ont suivi la formation de 1er secours fin 2017 payée via le fonds 4S. Cependant leur brevet n'est plus valable car un recyclage est obligatoire chaque année. Elles souhaiteraient refaire cette formation en 2020 toujours avec les fonds 4S. Julie et Merry suivraient l'initiation en mai à Andenne et Marie et Stéphanie le brevet en juin à Neufchâteau. Ces formations sont à nouveau reprises dans le catalogue FORMAPEF et ainsi prises en charge par le Fonds 4S (budget maximum autorisé = 7.500 euros pour 3 ans du 01/01/2020 au 31/12/2022). Le CA accepte la demande. Guy Mahin va envoyer également les coordonnées d'autres formateurs venus à Libin. S. Dessy vérifiera s'ils peuvent être payés via le Fonds 4S.
   - *Stagiaires : Laura Noël du 03/02 au 15/06/2020 (master biologie UCLouvain) et Florimond Corbeel (6ème secondaire Institut St-Joseph de Carlsbourg « agent nature et forêts ») du 16 au 27 mars 2020*
     Laura Noël nous accompagnera dans les tâches quotidiennes de l'asbl et également sur le Biran de Rochefort, cours d'eau dont la masse d'eau est déclassée et pour laquelle un contrôle d'enquête a été effectué à la demande de la DESU. Florimond Corbeel nous aidera principalement dans l'organisation des JWE et des animations.
   - *Engagement de 2x2 stewards en juillet et août 2020.*
     Suite à l'expérience positive de 2019, et à la demande du groupe de travail 'kayaks', la cellule du CR Lesse souhaite engager à nouveaux des stewards de rivière dont le rôle principal serait de sensibiliser les touristes et kayakistes au respect de la Lesse et de son environnement, avec un binôme en juillet et un en août.
     Coûts ? Tout est pris en charge par la fondation CYRYS : salaires (et lois sociales), frais de déplacement de la cellule et des étudiants, l'achat de vélo si besoin, carte prépayée, vêtements professionnels
     Rappel : La fondation CYRYS, créée en septembre 2017 par l'Abbaye de Leffe, a pour objectif de mieux structurer les nombreuses activités caritatives et philanthropiques financées via les revenus issus des ventes de bière Leffe. Les projets doivent se situer sur les communes de Dinant, Houyet, Anhée, Hastière, Onhaye et Yvoir.
     Quand ? Un binôme sera engagé du 1er au 31 juillet 2020 et un autre du 1er au 31 août avec 4 jours en semaine, 1 jour le samedi et deux fois un dimanche (à récupérer dans la semaine suivante) pour chaque mois.
     Suivi ? : La cellule du CRLesse encadrera les étudiants pour les former et l'accueil se fera à nouveau à l'OT de Houyet le matin et fin de journée.
     Le guide de travail reprenant les informations et les législations en vigueur (basé sur celui du CR Ourthe) sera réactualisé si besoin.
     L'offre d'emploi a été publiée début février et le jury similaire à celui de 2019 à savoir un représentant des communes de Dinant, Houyet, Parc de Furfooz, CR Ourthe, office du tourisme de Houyet, fondation Cyrys (à confirmer pour tous) se réunira le 7 avril 2020.

• *Informations sur législations en vigueur*

- Codes des sociétés et des associations (CSA) : Un nouveau Code des Sociétés et Associations est entré en vigueur le 1er mai 2019. Les statuts des ASBL doivent être mis en conformité avec les dispositions de ce CSA **dès la première modification statutaire** (notamment le changement du siège social lié au déménagement) à partir du 1er janvier 2020 et au plus tard pour le 1er janvier 2024. Il existe des dispositions impératives et supplétives. L'ASBL devra se mettre en conformité pour certaines dispositions statutaires obligatoires (ce qui impliquera un quorum présence à l'AG de 2/3 des membres) : dénomination de la Région, but désintéressé, montant des cotisations.

A. Smoos précise que, dans la nouvelle législation, un administrateur est désormais une personne morale (avec un numéro d'entreprise) représentée par une personne physique (et non plus une personne physique représentant une personne morale comme auparavant). La personne morale ne peut être représentée qu'une seule fois dans le CA ce qui est impossible avec les statuts actuels puisque le SPW a 5 représentants dans le CA. A. Smoos a contacté un juriste qui va se renseigner pour trouver une solution à ce problème.

- Régime de travail : l'asbl a reçu du GroupS un rappel de la législation en vigueur pour les travailleurs à temps partiel dans la mesure où on parle d'heures complémentaires : à horaire fixe ou variable, les 12 premières heures prestées en dehors de l'horaire notifié ou mentionné dans le règlement de travail doivent être rémunérées à 100% à la fin du mois. Une fois dépassé ce crédit, les heures doivent être payées avec un sursalaire de 50% ou 100%.

La cellule va également se renseigner auprès de son assureur pour vérifier que les employés sont bien assurés lors des missions le we et en soirée.

7. **Déménagement du bureau**

Comme déjà dit dans les précédents CA, la cellule de coordination doit déménager car le bâtiment entier est loué par la Croix-Rouge qui occupe tous les bureaux hormis ceux du CRLesse.

J.-P. Lejeune a fait visiter les anciens bureaux de DINAPHI derrière la gare de Jemelle. Ceux-ci pourraient être loués à l'ASBL. Cependant il est également envisagé par certains membres du Collège de les vendre. En attendant la décision finale du Collège sur ce point, le bâtiment pourrait être loué pour une durée d'un an. J.-P. Lejeune suit le projet de très près et regarde aussi pour d'autres locaux sur la commune.

En parallèle, S. Dessy va relancer le Fédéral pour la location provisoire de deux étages dans le bâtiment occupé par le DNF de Rochefort, en attendant son expropriation par la Région.

8. **Rapport d'activités de l'année 2019, état de l'inventaire + bilan du PA 17-19**

Le rapport d'activités de l'année 2019 a été envoyé avec les comptes. Il sera envoyé à tous les membres lors de la convocation à la prochaine AG. Un extrait du rapport reprenant le bilan global des actions ainsi que l'inventaire de terrain pour 2019 et sur le PA 17-19 est remis aux administrateurs.

✓ **Année 2019**

• *Bilan des actions*

739 actions sont reprises au PA 17-19 (en tenant comptes des ajouts/retraits lors des AG).

Lors de l'année 2019, 169 actions ont été réalisées par les partenaires et 24 par la Cellule de coordination. 95 actions sont en cours de réalisation.

• *Etat de l'inventaire*

Environ 174 km ont été inventoriés en 2019, reprenant également des points revus plus localement pour le suivi des actions. Lors de cet inventaire, 518 points ont été relevés dont 181 points noirs prioritaires (PNP). Au 31 décembre 2019, 96 points sont résolus.

• *Actions de sensibilisation* : **JWE écoles** : 18 activités – 891 élèves ; 25 professeurs / **JWE tout public** : 25 activités - 1.815 personnes / **Animations écoles-plaines** : 73 animations -1.052 élèves - 84 accompagnants / **Manifestations** : 11 tenues de stands – 927 personnes.

✓ **Bilan du PA 2017-19**

• *Bilan des actions*

Lors du PA 17-19, sur 739 actions : 362 actions réalisées (soit 47,8%), 95 actions sont en cours (soit 12 ,5%), 18 actions supprimées (soit 2,4%) et 282 non réalisées soit 37,3%.

• *Etat de l'inventaire*

1.110 km ont été parcourus soit 57,5 % du linéaire total. 3.069 points ont été revus dont 1.031 PNP. Parmi ces 3.069points, 480 sont résolus (soit 15,6 %) et 482 sont non problématiques.

• *Actions de sensibilisation* : **JWE écoles** : 52 activités – 2.368 élèves ; 125 professeurs / **JWE tout public** : 67 activités -2.715 personnes / **Animations écoles-plaines (hors JWE/saumons-Bewapp)** : 208 animations - 2.923 élèves - 215 accompagnants / **Manifestations** : 35 tenues de stands – 4.678 personnes.

9. **Préparation de l'Assemblée Générale STATUTAIRE du mardi 24 mars 2020**

Elle se tiendra à 16 h à la Salle du conseil communal de Bièvre

L'ordre du jour de cette AG statutaire est le suivant :

- Approbation du PV de l'AG du 15/10/19 à Beauraing

- Approbation des comptes 2019, décharge aux administrateurs et vérificateurs aux comptes. Nomination de deux vérificateurs pour 2020
- Approbation du budget 2020 modifié
- Approbation du rapport d'activités 2019 + bilan du PA 17-19.
- Composition de l'Assemblée générale : proposition de changements
- Election du Conseil d'Administration
- Code des Sociétés et Associations : modifications statutaires pour mise en conformité
- Actualisation du 4ème Programme d'actions 2020-22
- Agenda des activités (OCRP/Be Wapp, stands CR Lesse, animations, ...)
- Divers
- Exposé non encore défini. La cellule va contacter A. Dewez pour lui demander une présentation de la cellule GISER

Remarque : les modifications statutaires liées au CSA impliquent le quorum de 2/3 de membres présents ou représentés. Si ce quorum n'est pas atteint, une AG pour ce point devra être réalisée 15 jours après celle du 24 mars, sans minimum de quorum obligatoire, pour approuver les nouveaux statuts.

10. **Divers**

- ✓ Projet 'ICI commence la mer' : pour rappel, ce projet, initié par la SPGE en collaboration avec les 7 organismes d'assainissement agréés (OAA) en Wallonie et les 14 CR, consiste en la pose de plaques circulaires en lave émaillée (macarons) à proximité des avaloirs situés en des endroits fortement fréquentés par le grand public. La SPGE soutiendra financièrement l'ensemble de ce projet à hauteur de 30.000 euros, afin d'offrir à chaque commune adhérente au projet et partenaire d'un Contrat de rivière un minimum de 3 plaques émaillées. Le CR Lesse a reçu 39 macarons de la SPGE.
  Les CR ont envoyé un courrier à chaque commune partenaire et pour le sous-bassin de la Lesse, 17 communes adhèrent au projet (toutes sauf Bièvre et Daverdisse).
  A l'instar d'autres CR, dont les CR limitrophes (CRHM à confirmer), la cellule propose de financer sur fonds propres deux macarons supplémentaires pour chaque commune participant au projet, hormis Gedinne, Rendeux et Tenneville qui sont très peu concernées en surface sur le sous-bassin. Le coût est estimé à 1.250 euros.
  Le CA accepte la proposition.
  Des pochoirs sont également prévus pour la pose d'un encart éphémère et pour varier les sites, ainsi que des autocollants. G. Mahin souhaite avoir une copie informatique des autocollants pour les imprimer en A4. A. Smoos informe de se renseigner sur les droits liés aux autocollants qui sont propriété de la SPGE. S. Dessy va voir auprès du CR Dyle-Gette.
  Une promotion régionale aura lieu pendant les Journées Wallonnes de l'Eau avec une commune par sous-bassin et pour celui de la Lesse, ce sera normalement à Wellin.
- ✓ Impression de nouveaux panneaux sentiers : Suite aux nouvelles balades créées sur certaines communes, proposition de pose de panneaux hydronymes aux endroits où une balade enjambe un cours d'eau. 25 sites ont été recensés mais la cellule attend encore un retour de certains OT/SI. Un courrier doit encore être envoyé dans les collèges communaux pour avaliser l'orthographe et l'endroit de pose, cette dernière étant à charge des communes. Le CR Lesse profiterait de l'achat groupé avec d'autres CR en 2020. Coût d'un panneau estimé à environ 12 euros/pièce (en 2015) soit un montant global de 360 euros si on compte 30 panneaux.
  Le CA accepte la proposition.
- ✓ Saumons en classe 2020 : à Grune (Nassogne) et Hatrival (Saint-Hubert).
- ✓ Barrage aux OFNIS : à On du jeudi 12/3 au jeudi 19/3 et à Pondrôme du lundi 20/4 au vendredi 24/4, animations avec les écoles
- ✓ Journées Wallonnes de l'Eau du 14 au 29 mars 2020 : 14 animations école (dont plusieurs fois par animation) et 22 activités 'tout public'
- ✓ OCRP - Be Wapp : du 26 au 29 mars 2020
- ✓ Calendrier des futures activités : lu 2 mars : réunion CTSBH / Sa 4 avril : stand à Bièvre avec CR Semois-Chiers/ Sa 9 mai : stand à Paliseul/ di 17 mai : Fous de jardins à Chevetogne / Di 23 août : Saint-HuVERT / Di 30 août : Wellin *Bouger Fun*.
  Demande de G. Mahin pour animation lors de journée pêche par CR Lesse le 9 mai une demi-journée - à combiner avec Paliseul.

Jean-Pol LEJEUNE
Président

Guillaume RATY
Secrétaire

Contrat de rivière Lesse asbl
Rue de Préhyr 12F - 5580 Rochefort
www.crlesse.be - info@crlesse.be
084/222 665 - RPM : Dinant
N°d'entreprise 0894.160.351
N° de compte ING : BE46.3630.1997.6481

PROCES-VERBAL DE LA REUNION DU

CONSEIL D'ADMINISTRATION

DU 2 OCTOBRE 2020 A ROCHEFORT

Présences des représentants des trois groupes:

- ***Communes et provinces*** :
  -*Présents* : Guillaume Raty (Houyet), Marcel David (Nassogne), Jean-Pol Lejeune (Rochefort), Luc Bossart (Libin)
  - *Excusée* : Valérie Lescrenier (Marche-en-Famenne)
- ***Service Public de Wallonie :***
  -*Présents* : Arnaud Dewez (Direction du développement rural),
  -*Procurations* : Augustin Smoos (DESu) à Arnaud Dewez (Direction du développement rural), Philippe DIERICKX (Direction de gestion hydrologique intégrée) à Guillaume Raty (Houyet), Jean-Sébastien Sieux (DNF) à Jean-Pol Lejeune (Rochefort)
- ***Acteurs locaux :***
  -*Présents*: Georges De Heyn (Naturalistes de la Haute-Lesse), Jean-Marcel Champagne (La Limace), Michel David (LRBPO), Georges Thys (CWEPSS)
- ***La cellule de coordination*** : Julie Choutt (collaboratrice scientifique), Marie Lecomte (secrétaire), Stéphanie Dessy (coordinatrice)

Ordre du jour :

1. **Vérification du quorum de présences :** la moitié de ses membres étant présente ou représentée, le CA peut valablement délibérer.
2. **Approbation du PV de la réunion du CA du 21 février 2020** : le PV est approuvé.
3. **Rapport comptable semestriel et budget 2021.**
   - ***3.1 Rapport comptable 1er semestre 2020***

   Les comptes semestriels, expertisés par une experte comptable, sont présentés au CA. Ils ont été envoyés avec la convocation au CA.
   Les comptes du 1er semestre 2020 présentent un bénéfice de 25.514,72 euros.
   **Côté dépenses :*
   - 1. Poste 623 100 : le coût des assurances loi (accidents du travail) = provision de l'année 2020 chez Ethias car changement d'assureur en 2020 (via l'affiliation à la CODEF). Attention, régularisation de 2019 reçue de *Vivium* en septembre pour un montant de 733,32 euros. Le taux de prime passe de 0,712 % de la masse salariale chez *Vivium* à 0,352 % chez *Ethias*.
   - 2. Poste 613600 : frais déplacements moindres suite au COVID-19 (télétravail).
   - 3. Poste 611000 : entretien et réparation : achats pour installation électrique matériel informatique dans nouveaux bureaux et produits entretien (produits, brosses, ...).
   - 4. Poste 612300 – fournitures de bureau. Le montant important de 2019 par rapport à 2020 correspond aux documents imprimés en couleur pour les propositions d'actions pour le PA 20-22
   - 5. Poste 612410 : matériel divers : chaise bureau, 2 tablettes pour terrain, switch pour relier les ordinateurs
   - 6. Poste 614740 - JWE : dépenses effectuées avant annulation des JWE suite à la COVID-19 / dépenses équilibrées par poste recettes 736110
   - 7. Poste 614745 : 'projet river steward' : GSM + vêtements + déplacements Marie. Une DC reprenant ces dépenses et aussi les salaires et déplacements sera envoyée en octobre à la fondation Cyrys qui prend tous les frais en charge pour ce projet.

   ** Côté recettes :*
   - 1. poste 730100 : part des communes indexées pour atteindre le plafond 2019. Ensuite indexation annuelle
   - 2. Poste 736100 : la DC1-2020
   - 3. poste 736300 : la subvention de la Province de Namur (7654 euros) – à recevoir

Remarques :

- Les bureaux du CR Lesse ont déménagé début mai avec l'aide du service technique communal, dans un bureau situé dans l'ancienne école de Préhyr. Le matériel d'animations et les archives sont toujours stockés à la RER dans l'ancien magasin. Le loyer est de 300 euros (charges non comprises). Le CR Lesse doit encore trouver quelqu'un pour le ménage, qui est effectué par l'équipe actuellement. A ce jour, nous avons reçu un devis pour un nettoyage bimensuel de 252,89 euros TVAC, ce qui est trop cher pour l'asbl. Jean-Pol Lejeune propose de se renseigner auprès de l'ALE car les ASBL peuvent faire appel auprès d'elle. Guillaume Raty le confirme.

• ***3.2 Budget 2021***

**Côté dépenses :*

- 1. Poste 61000 – loyers de 300 euros + les charges (électricité, eau, chauffage au gaz, nettoyage)
- 2. Poste 612420 – éventuellement ordinateur pour Marie. Luc Bossart propose d'augmenter le montant car il le trouve trop faible pour avoir un ordinateur de qualité. Le montant sera fixé à 700 euros. Le budget alloué aux animations est dès lors diminué pour atteindre l'équilibre annuel et est fixé à 660 euros.

** Côté recettes :*

- 1. Poste 730100 : indexation des communes sur estimation de l'indice santé
- 2. Poste 736 100- plafond SPW suite à l'augmentation des parts communales

Remarque : le montant alloué par la Province de Namur n'a pas encore été défini selon une convention. C'est le montant de 2020 qui a été pris.

Le budget 2021 proposé est approuvé par le CA.

4. Gestion administrative.

- Modification statutaire pour la mise en conformité suite au nouveau Code des Sociétés et Associations (CSA).

Le nouveau Code des Sociétés et Associations entré en vigueur le 1er mai 2019 impose la mise en conformité des statuts des ASBL **dès la première modification statutaire** (les élections du CA pour notre asbl et le changement d'adresse) à partir du 1er janvier 2020 et au plus tard pour le 1er janvier 2024. L'ASBL devra se mettre en conformité pour certaines dispositions statutaires obligatoires (ce qui impliquera un quorum de présence à l'AG de 2/3 des membres) : dénomination de la Région, but désintéressé, montant des cotisations.

- Réforme APE en cours (informations tirées du site de la CODEF)

A partir du 1er janvier 2022, l'employeur recevra une subvention unique comprenant la partie « points », la partie «réductions de cotisations sociales » ainsi que les « crédits d'ancienneté ». Cette subvention sera versée par tranche trimestrielle et non plus par mois. La subvention, indexée selon un mécanisme d'indexation défini dans l'AGW, se calcule sur trois années de référence (2017,2018 et 2019) et prend en compte la moyenne de la consommation réelle de ces points sur trois années, ainsi que les réductions dont a réellement bénéficié l'employeur.

5. Gestion du personnel

Suite à la COVID-19 :

- la formation de Marie Lecomte a été annulée. Elle gardera dès lors son vendredi comme jour de repos.
- les formations éco-pédagogiques autour de la rivière ont été annulées et reportées sur l'automne 2020 et l'année 2021.

6. Rapport d'activités semestriel, état de l'inventaire.

Le rapport d'activités du 1er semestre 2020 a été envoyé avec la convocation via un lien de téléchargement. Il sera envoyé à tous les membres lors de la convocation à la prochaine AG. Un extrait du rapport reprenant le bilan global des actions ainsi que l'inventaire de terrain pour cette période est remis aux administrateurs.

• *Bilan des actions*

615 actions sont reprises au PA 20-22.

Lors du 1er semestre 2020, 98 actions ont été réalisées par les partenaires et 11 par la Cellule de coordination. 34 actions sont en cours de réalisation.

• *Etat de l'inventaire*

Environ 234 km ont été inventoriés sur le 1er semestre 2020, quasiment interrompu pendant 2 mois suite à la COVID-19. Lors de cet inventaire, 793 points ont été relevés dont 189 points noirs prioritaires (PNP). Au 30 juin 2020, 53 points sont résolus et 320 sont non problématiques.

• *Actions de sensibilisation* : **Manifestation** : 1 tenue de stand au Wex/ **Annulation suite à la crise COVID-19** : 12 activités scolaires – 4 activités 'stands' - 5 activités 'Be Wapp' - 14 activités JWE 'écoles' et 21 jwe 'tout public'.

Remarque : Luc Bossart rappelle de bien prévenir les communes lors des activités JWE afin qu'elles puissent collaborer à la promotion/l'organisation sur leur territoire.

7. Campagne de lutte plantes invasives

Le bilan des tronçons gérés est présenté et une carte de localisation est remise aux administrateurs.

- **Berces du Caucase : 13 sites** ont été gérés et **8 revus** par la cellule de coordination, en partenariat avec les communes, les particuliers et la CiEi sur Libin, Libramont, Rochefort, Tellin, Nassogne, Houyet et Bièvre. Certains sites sont encore suivis sur Saint-Hubert et Marche-en-Famenne.
- **Balsamines de l'Himalaya** : prospection en 2020 sur les cours d'eau en amont et les sources + gestion sur quelques affluents sur un total de **68 km** de cours d'eau. Une gestion des balsamines a également été réalisée lors d'une journée 'bénévoles' avec l'asbl DEFITS à Furfooz.

8. River stewards 2020 : bilan

Marie Lecomte expose le bilan de l'été 2020. A la demande de la réunion débriefing en 2019 du GT Basse Lesse, relatif aux stewards engagés en juillet 2019, deux étudiants ont été engagés en juillet et 2 autres en août 2020 afin de couvrir un maximum la saison touristique.
Le bilan est très positif (beaucoup de touristes même si les kayaks ont fermé en août) et une réunion de débriefing doit avoir lieu en automne 2020.

9. Préparation de l'Assemblée Générale STATUTAIRE du mardi 27 octobre 2020

9.1 Election du CA

Comme rappelé lors des précédents CA, nous sommes arrivés au terme des 3 ans de mandat pour les fonctions d'administrateur au sein du CA.
Suite à la COVID-19, l'AG de mars 2020 a été annulée et une AG électronique s'est tenue le 14 juillet dernier. Cette AG ne comprenait pas l'élection du CA dans les points à l'ordre de jour afin de garder les scrutins secrets, ce qui était difficile de respecter par mail.
Il y aura donc élection lors de la prochaine AG d'octobre 2020. Tous les partenaires pourront se porter candidats.
Les administrateurs présents au CA se portent à nouveau candidats. Le mandat courra jusqu'à l'assemblée générale de mars 2022.

9.2 Quorum de présences :

Les modifications statutaires liées au CSA impliquent le quorum de 2/3 de membres présents ou représentés. Si ce quorum n'est pas atteint, une AG pour ce point devra être réalisée 15 jours après celle du 27 octobre, sans minimum de quorum obligatoire, pour approuver les nouveaux statuts.

Elle se tiendra à 16 h à la Salle paroissiale de Rochefort (à côté de l'église)
L'ordre du jour de cette AG statutaire est le suivant :
- Approbation du PV de l'AG électronique du 14/07/2020
- Composition de l'Assemblée générale : proposition de changements
- Composition du Conseil d'Administration : Election des administrateurs pour un nouveau mandat de 3 ans.
- Nomination de vérificateur(s) aux comptes pour 2020
- Approbation du budget 2021 et présentation des comptes semestriels 2020
- modifications statutaires pour mise en conformité suite au nouveau Code des Sociétés et Associations
- Présentations du rapport d'activités semestriel
- Actualisation du 4ème Programme d'actions 2020-22
- Agenda des activités
- Divers
- Exposé par Arnaud Dewez de la cellule GISER (Gestion Intégrée Sol-Erosion-Ruissellement)

10. Divers

✓ Projet 'ICI commence la mer' : pour rappel, ce projet, initié par la SPGE en collaboration avec les 7 organismes d'assainissement agréés (OAA) en Wallonie et les 14 CR, consiste en la pose de plaques circulaires en lave émaillée à proximité des avaloirs situés en des endroits fortement fréquentés par le grand public.
La SPGE soutient financièrement l'ensemble de ce projet à hauteur de 30.000 euros et le CR Lesse a reçu 40 macarons redistribués sur les communes (participant au projet et dont la superficie est majoritairement sur le sous-bassin de la Lesse) de Beauraing, Houyet, Libin, Nassogne, Paliseul, Rochefort, Saint Hubert, Tellin et Wellin.
Les communes de Bertrix ont reçu les macarons via le CR Semois-Chiers, celles de Dinant, Gedinne et Ciney via le CR Haute-Meuse et Libramont, Marche, Rendeux, Tenneville via le CR Ourthe.
Comme décidé au CA du 21/2/20, 2 macarons supplémentaires seront offerts pour chaque commune participant au projet, hormis Gedinne, Rendeux et Tenneville qui sont très peu concernées en surface sur le sous-bassin pour un coût de 43 euros pièce TVAC soit 1.204 euros.
Des pochoirs sont en cours d'impression pour les CR pour la pose d'un encart éphémère et pour varier les sites, ainsi que des autocollants.
La promotion n'a pas pu avoir lieu en mars à Wellin à cause de la COVID-19. Elle se fait dans chaque commune via les bulletins communaux principalement.

- ✓ Impression de nouveaux panneaux sentiers : 79 panneaux ont été recensés suite à la mise à jour de l'inventaire, certains sont liés à de nouvelles balades d'autres seront réimprimés car ils ont disparu ou n'ont jamais été placés. Ils sont en cours d'impression (procédure gérée par le CR Ourthe) + 3 panneaux routiers (pour profiter d'un achat groupé également). Le budget de 360 euros a été validé au précédent CA pour 30 panneaux sentiers estimé à 12 euros pièce. Il semblerait que le coût soit moindre cette année (info du CR Semois qui a payé 6,40 euros pièce). Les panneaux routiers reviennent à environ 30/40 euros pièce.
- ✓ Calendrier des futures activités : date ? stand à Libramont le28/11/20 au salon 'Instinct Nature' avec CR Semois et Ourthe. Toutes les autres manifestations ont été annulées suite à la COVID-19.
- ✓ L'enquête publique – Aléa d'inondation du 14 septembre au 28 octobre 2020. Conformément aux dispositions relatives à la gestion des risques d'inondation prévues par le Code de l'Eau, le GTI a entrepris de **mettre à jour cette cartographie des zones soumises à l'aléa d'inondation de 2016**. Les cartes sont disponibles en ligne via l'application Cigale, téléchargeables par commune ou consultables dans les administrations communales. Les remarques doivent absolument être liées à une zone géographique précise pour pouvoir être prises en compte dans la réflexion sur la finalisation de la cartographie de l'aléa d'inondation.
  Plus d'infos sur http://environnement.wallonie.be/enquetepublique%2Dalea%2Dinondation/
- ✓ Requête d'Idrabel : société privée qui demande les points noirs 'rejets' dans cours d'eau au niveau des égouts pour pouvoir proposer aux communes des systèmes de produits biologiques permettant d'épurer en partie avant rejet dans le cours d'eau.

Jean-Pol LEJEUNE
Président

Guillaume RATY
Secrétaire

Contrat de rivière Lesse asbl
Rue de Préhyr 12F
5580 Rochefort
www.crlesse.be
Tel : 084/222 665
N°d'entreprise 0894.160.351

PROCÈS-VERBAL DE L'AG ELECTRONIQUE

DU COMITÉ DE RIVIÈRE DE LA LESSE

DU 14 JUILLET 2020

- **REMARQUE IMPORTANTE**

  La pandémie Covid-19 a entraîné l'annulation de l'assemblée générale (AG) du Contrat de rivière Lesse du 24 mars 2020.
  Il a ainsi été proposé d'organiser une Assemblée Générale électronique le 14 juillet 2020, en non présentiel suivant le système de vote par correspondance, conformément à l'Arrêté royal n°4 du 09/04/2020 portant des dispositions diverses en matière de copropriété et de droit des sociétés et des associations dans le cadre de la lutte contre la pandémie COVID-19.
  Conformément à l'article 6 §1 de l'Arrêté royal n°4, les membres de l'AG ont ainsi exercé leurs droits en votant à distance par correspondance, selon les modalités envoyées préalablement.

- **Pour les provinces et les communes :**

  Pierre Clément (STP Province de Luxembourg), Piero Revello (Beauraing), Emmanuel Wauthier (Bertrix), Thierry Léonet (Bièvre), Frédéric Deville (Ciney), Jean-Claude Vincent (Daverdisse), Christophe Goffin (Dinant), Pierre Rolin (Gedinne), Guillaume Raty (Houyet), Luc Bossart (Libin), Bertrand Nique (Libramont), Sarah Ruidant (Marche-en-Famenne), Marcel David (Nassogne), Jean-Pol Lejeune (Rochefort), Freddy Laurent (Tellin), Maximilien François (Tenneville), Nadine Godet (Wellin)

- **Pour les administrations régionales :**

  Augustin Smoos (SPW ARNE-DEE- DESU), Jean-Sébastien Sieux ((SPW ARNE-DNF Marche-en Famenne), Louis-Michel Petiau (SPW ARNE- DCENN), Philippe Dierickx (SPW ARNE- Direction de gestion hydrologique intégrée)

- **Pour les acteurs locaux :**

  Aline Bauduin (IDELUX-Eau), Olivier Bourlon (INASEP), Louis Mélignon (GRE), Luc Pierssens (PCDN Tellin), Alain Jacquet (FRW), Jean Michaux (GIMPE), Olivier Pitance (Lesse Kayak), Albert Joris (Domaine des Grottes de Han), Jean-Marcel Champagne (Société de pêche « la Limace »), Daniel Glemot (société de pêche « Les amis de l'Our »), Jean-François Baar (société de pêche « Les amis de Saussure »), Alain Pierret (FHPSBL), Henri De Lamper (Société de pêche CRAPLL), Didier Luyckx (« Amicale des pêcheurs de Waha »), Guy Mahin (société de pêche « Pêcheurs de la Haute-Lesse »), Serge Levis (Royal Fishing Club Pondrôme), Fanny Toussaint (Les Amis du Château de Lavaux Sainte Anne), Francine Stalmans (SI Daverdisse), Jean-Pierre Hotton, (SI Saint-Hubert), Alain Petit (Geopark Famenne-Ardenne), Jean-Marcel Thomas (Euro Space Center), Georges Thys (CWEPSS), Georges de Heyn (Naturalistes de la Haute Lesse), Michel David (Ligue Royale Belge de Protection des Oiseaux), Jean-Claude Lebrun (Cercle d'Histoire et de traditions de Libin), Marc Quirynen (Commission agricole de Nassogne), Marc Grosjean (Aquabiotica), Françoise Fontaine (Association de promotion du site de Malagne), Anne-Christine Otte (Fondation Cyrys).

- Les membres suppléants suivants ont répondu avant la date butoir mais leur vote n'a pas été pris en compte car leur membre effectif avait répondu : Colin Pirlot (Ciney), Michel André (Gedinne), Christian Baijot (Libin), Louise Mertz (Rochefort), Ludovic Collard (Tenneville), Fabienne Laurent (Wellin).

Ordre du jour:

Vérification du quorum de présences : 50 membres ont répondu et voté sur un total de 70 à la date butoir du 3 août 2020. L'AG est donc valablement constituée pour statuer sur l'ensemble des points à l'ordre du jour :

1. **Approbation du PV de l'assemblée générale du 15 octobre 2019 qui s'est tenue à Beauraing**

   Vote : le PV est approuvé à l'unanimité moins une abstention.

2. **Approbation des comptes 2019 - Décharge aux administrateurs et aux vérificateurs aux comptes**

   Les comptes 2019 ont d'abord été présentés au vérificateur aux comptes le 19/02/20 qui n'a émis aucune remarque et a déposé son rapport approbatif. Ils ont été exposés ensuite aux administrateurs lors du CA du 21/02/20 qui n'ont émis aucune remarque.
   L'expert comptable a envoyé son rapport comptable le 02/03/20.
   Les comptes 2019, accompagnés du rapport des vérificateurs aux comptes, du rapport comptable et d'un récapitulatif des comptes comparés à ceux de 2018 ont enfin été envoyés à tous les partenaires par mail en proposant une version papier à ceux qui le demandaient et aucune question ni remarque n'a été formulée.

   Les comptes de l'année 2019 présentent une perte de 5.570,58 euros. Ce déficit était prévisible puisque les recettes communales et provinciales n'ont jamais été indexées depuis 2013 (ce qui ne permettait pas d'atteindre le plafond SPW), contrairement aux salaires, frais de déplacement, loyer qui eux étaient indexés annuellement.

   Vote : les comptes 2019 sont approuvés à l'unanimité moins une abstention, et décharge est accordée aux administrateurs et aux vérificateurs aux comptes.
   Deux vérificateurs aux comptes pour 2020 seront nommés lors de l'AG d'octobre 2020.

3. **Approbation du rapport d'activités 2019 et bilan du PA 2017-2019**

   - Tous les partenaires ont reçu le rapport d'activité (RA) par mail ainsi qu'un extrait du rapport annuel et du bilan du PA 17-19 présenté au CA en février 2020. Une version papier pouvait être envoyée à ceux qui ne disposent pas d'une adresse Internet et qui le demandaient. Et les annexes pouvaient être consultées dans les bureaux du Contrat de rivière.

   ✓ **Année 2019**

   • *Bilan des actions*
   739 actions sont reprises au PA 17-19 (en tenant comptes des ajouts/retraits lors des AG).
   Lors de l'année 2019, 169 actions ont été réalisées par les partenaires et 24 par la Cellule de coordination. 95 actions sont en cours de réalisation.

   • *Etat de l'inventaire*
   Environ 174 km ont été inventoriés en 2019, reprenant également des points revus plus localement pour le suivi des actions. Lors de cet inventaire, 518 points ont été relevés dont 181 points noirs prioritaires (PNP). Au 31 décembre 2019, 96 points sont résolus.

   • *Actions de sensibilisation* : **JWE écoles** : 18 activités – 891 élèves ; 25 professeurs / **JWE tout public** : 25 activités -1815 personnes / **Animations écoles-plaines** : 73 animations -1052 élèves - 84 accompagnants / **Manifestations** : 11 tenues de stands – 927 personnes.

   ✓ **Bilan du PA 2017-19**

   • *Bilan des actions*
   Lors du PA 71-19, sur 739 actions : 362 actions réalisées (soit 47,8%), 95 actions sont en cours (soit 12 ,5%), 18 actions supprimées (soit 2,4%) et 282 non réalisées soit 37,3%.

   • *Etat de l'inventaire*
   1.110 km ont été parcourus soit 57,5 % du linéaire total. 3.069 points ont été revus dont 1.031 PNP. Parmi ces 3.069points, 480 sont résolus (soit 15,6 %) et 482 sont non problématiques.

   • *Actions de sensibilisation* : **JWE écoles** : 52 activités – 2.368 élèves ; 125 professeurs / **JWE tout public** : 67 activités -2.715 personnes / **Animations écoles-plaines (hors JWE/saumons-Bewapp)** : 208 animations - 2.923 élèves - 215 accompagnants / **Manifestations** : 35 tenues de stands – 4.678 personnes.

   Vote : le rapport d'activité 2019 est approuvé et le bilan du PA 17-19 est approuvé à l'unanimité moins une abstention.

4. **Approbation du budget 2020 modifié.**

Le budget 2020 modifié, validé par le CA le 21/02/2020 se rapproche au plus de la réalité suite à la demande de congé parental d'une employée qui diminue les dépenses du poste 'salaires' ce qui permet d'acheter du matériel de bureau (1 ordinateur fixe, 1 écran, leasing d'une imprimante laser couleur avec entretien inclus), du matériel de terrain (2 tablettes) pour inventaire et enfin des outils de sensibilisation (macarons pour le projet 'Ici commence la mer' ; des panneaux 'sentier' et 'routier').

Le plafond SPW pour 2020 est également modifié : 122.925,09 euros

Le budget 2020 modifié présente un boni de 1.217,07 euros.

Vote : le budget 2020 modifié est approuvé à l'unanimité moins une abstention.

REMARQUE :

La deuxième AG de 2020 se tiendra en présentiel en octobre prochain pour aborder :

- des modifications statutaires pour la mise en conformité suite au nouveau Code des Sociétés et Associations (CSA),
- l'élection du CA pour une période de 3 ans,
- la nomination de vérificateurs aux comptes,
- le budget 2021.

Le président
Jean-Pol Lejeune

Le secrétaire
Guillaume Raty

Contrat de rivière Lesse asbl
Rue de Préhyr 12F - 5580 Rochefort
www.crlesse.be - info@crlesse.be
084/222 665 - RPM : Dinant
N°d'entreprise 0894.160.351
N° de compte ING : BE46.3630.1997.6481

PROCES-VERBAL de l'AG STATUTAIRE ou Comité de rivière

Mardi 27 octobre 2020

AG électronique (conditions COVID-19)

- **REMARQUE IMPORTANTE**

La pandémie Covid-19 a entraîné l'annulation de l'AG du Contrat de rivière Lesse du 24 mars 2020,
Cette Ag a été remplacée par une AG électronique le 14 juillet 2020 et seuls les points obligatoires au niveau législatif avaient été repris à l'ordre du jour en espérant tenir en octobre une AG en présentiel.

Cependant, l'AG électronique d'octobre a été à nouveau la solution la plus adaptée à la situation sanitaire actuelle, avec les nouvelles recommandations de notre gouvernement. En effet, certains de nos membres se trouvent dans la frange de population « à risques », certains auraient pu être en quarantaine et ne pas pouvoir assister physiquement à l'AG alors que la modification des statuts impose la présence de **2/3 des membres présents ou représentés à l'AG**.

- **Pour les provinces et les communes :**

Pierre Clément (STP Province de Luxembourg), Piero Revello (Beauraing), Emmanuel Wauthier (Bertrix), Thierry Léonet (Bièvre), Frédéric Deville (Ciney), Jean-Claude Vincent (Daverdisse), Christophe Goffin (Dinant), Pierre Rolin (Gedinne), Guillaume Raty (Houyet), Luc Bossart (Libin), Bertrand Nique (Libramont), Valentine Antoine (Marche-en-Famenne), Marcel David (Nassogne), Jean-Pol Lejeune (Rochefort), Freddy Laurent (Tellin), Maximilien François (Tenneville)

- **Pour les administrations régionales :**

Augustin Smoos (SPW ARNE-DEE- DESU), Jean-Sébastien Sieux (SPW ARNE-DNF Marche-en Famenne), Philippe Dierickx (SPW ARNE- Direction de gestion hydrologique intégrée), Arnaud Dewez (Direction du Développement rural-GISER)

- **Pour les acteurs locaux :**

Aline Bauduin (IDELUX-Eau), Louis Mélignon (GRE), Luc Pierssens (PCDN Tellin), Alain Jacquet (FRW), Marc Quirynen (commission agricole de Nassogne), Richard Lambert (directeur du Centre de Michamps), Olivier Pitance (Lesse Kayak), Jean-Marcel Champagne (Société de pêche « la Limace »), Daniel Glemot (société de pêche « Les amis de l'Our »), Jean-François Baar (société de pêche « Les amis de Saussure »), Alain Pierret (FHPSBL), Christophe Résimont et Didier Luyckx (« Amicale des pêcheurs de Waha »), Guy Mahin (société de pêche « Pêcheurs de la Haute-Lesse »), Serge Levis (Royal Fishing Club Pondrôme), Henri De Lamper (Société de pêche CRAPLL), Jean-Pierre Hotton, (SI Saint-Hubert), Albert Joris (Domaine des Grottes de Han), Jean-Marcel Thomas (Euro Space Center), Loran Haesen (Union Belge de Spéléologie), Georges Thys (CWEPSS), Georges de Heyn (Naturalistes de la Haute Lesse), Michel David (Ligue Royale Belge de Protection des Oiseaux), Jean-Claude Lebrun (Cercle d'Histoire et de Traditions de Libin), Patrick Lighezzolo (Natagora), Marc Grosjean (Aquabiotica), Alain Petit (Geopark Famenne-Ardenne), Isabelle Caignet (Fondation Cyrys).

Ordre du jour :

Vérification du quorum de présences : 47 membres ont répondu et voté sur un total de 69 à la date butoir du 3 novembre 2020 inclus. L'AG est donc valablement constituée pour statuer sur l'ensemble des points à l'ordre du jour.

1. **Approbation de l'ordre du jour, des modes et des délais de convocation et de transmission des documents (par mail)**

Il est proposé de statuer sur le point 'Modification statutaire' avant le point 'Election du CA', Le but est de notamment supprimer la contrainte de vote par bulletin secret (repris dans les statuts actuels de l'asbl) afin de s'adapter à la contrainte sanitaire. Ce vote secret n'existe pas dans les autres Contrats de rivière et la législation ne l'impose pas.
La coordinatrice du CRLesse s'engage en parallèle à garantir le code confidentiel des votes reçus pour l'élection du CA. (voir point 5 de l'ordre du jour.).

->Vote : l'inversion de ces deux points à l'ordre du jour est approuvé à l'unanimité.

2. **Approbation du PV de l'assemblée générale électronique du 14 juillet 2020.**

-> Vote : le PV est approuvé à l'unanimité.

3. **Composition de l'assemblée générale : propositions de changements**

- Dans le **groupe « communes et provinces »** : pas de changement
- Dans le **groupe « administrations régionales »** : pas de changement
- Dans **le groupe « acteurs locaux »** :
  - Fin du Life Prairies bocagères en décembre 2020 : entraîne la démission de Thibaut Goret qui se porte candidat en tant que membre adhérent
  - Dissolution de l'ASBL 'Les Amis de Saussure-Carlsbourg' le 31/12/2020 : entraîne la démission de Jean-François Baar.

-> Vote : les propositions de changement sont approuvées à l'unanimité.

4. **Modification statutaire pour la mise en conformité suite au nouveau Code des Sociétés et Associations (CSA)**

Le nouveau Code des Sociétés et Associations (CSA) entré en vigueur le 1er mai 2019 impose la mise en conformité des statuts des ASBL dès la première modification statutaire (l'élection du CA pour notre asbl) à partir du 1er janvier 2020 et au plus tard pour le 1er janvier 2024.
Les modifications de statuts de l'ASBL CR Lesse sont basées sur celles d'un autre Contrat de rivière qui s'est mis en conformité début 2020 et ont été revues par une juriste de la CODEF (Coordination et Défense des Services Sociaux et Culturels, qui est reconnue comme organisation représentative des employeurs du secteur non-marchand, dit secteur à profit social).

-> Vote : les modifications des statuts sont approuvées à l'unanimité.

5. Composition du Conseil d'Administration : élection

- Le mandat du CA est arrivé à terme (3 ans).
- Un formulaire de candidature a été envoyé à tous les membres effectifs en même temps que la convocation à l'AG.
- Présentation des candidats jusqu'à la première AG de 2023.

-> Vote : Après élection, les administrateurs élus à l'unanimité sont :

Les 3 groupes	Effectif	Suppléant
Communes et Provinces	Guillaume Raty	Ludivine Rosière
	Jean-Pol Lejeune	Louise Mertz
	Marcel David	André Blaise
	Valérie Lescrenier	Sarah Ruidant
	Luc Bossart	Christian Baijot
Administrations régionales	Augustin Smoos	Roland Masset
	Jean-Sébastien Sieux	/
	Louis-Michel Petiau	
	Philippe Dierickx	François Roisin
	Arnaud Dewez	
Acteurs locaux	Guy Mahin	J.-M. Champagne
	Georges Thys	Georges Michel
	Francine Stalmans	Albert Joris
	Georges De Heyn	
	Michel David	Francis Bathy
Coordinatrice	Stéphanie Dessy	Marie Lecomte

6. Nomination de vérificateur(s) aux comptes

Deux vérificateurs aux comptes se présentent pour 2020 : Alain Pierret et Benoît Sottiaux

-> Vote : les 2 candidatures sont approuvées à l'unanimité moins une abstention.

7. Approbation du budget 2021 et présentation des comptes semestriels 2020.

Le budget 2021 (comparé à celui de 2020) a déjà été présenté aux administrateurs qui l'ont approuvé lors du CA du 2 octobre 2020.

->Vote : le budget 2021 est approuvé à l'unanimité.

Les comptes semestriels 2020 (comparés à ceux de 2019), expertisés par une experte comptable, ont été envoyés avec la convocation à l'AG. Ils présentent un bénéfice de 25.514,72 euros.

8. Présentation du rapport d'activités semestriel.

Le rapport d'activités du 1er semestre 2020 a été envoyé avec la convocation via un lien de téléchargement.
Un extrait du rapport reprenant le bilan global des actions ainsi que l'inventaire de terrain pour cette période a été remis en pièce jointe de la convocation.

- *Bilan des actions*

615 actions sont reprises au PA 20-22.

Lors du 1er semestre 2020, 98 actions ont été réalisées par les partenaires et 11 par la Cellule de coordination. 34 actions sont en cours de réalisation.

• *Etat de l'inventaire*

Environ 234 km ont été inventoriés sur le 1er semestre 2020, quasiment interrompu pendant 2 mois suite à la COVID-19. Lors de cet inventaire, 793 points ont été relevés dont 189 points noirs prioritaires (PNP). Au 30 juin 2020, 53 points sont résolus et 320 sont non problématiques.

• *Actions de sensibilisation* : **Manifestation** : 1 tenue de stand au Salon *Municipalia* au Wex/ **Annulation suite à la crise COVID-19** : 12 activités scolaires – 4 activités 'stands' - 5 activités 'Be Wapp' - 14 activités JWE 'écoles' et 21 JWE 'tout public'.

9. Actualisation du Programme d'actions 2020-2022

• Il est proposé d'ajouter 3 actions :

Numéro de l'action	Intitulé	Maître d'œuvre
17Le0302	Stabilisation de la berge sous une antenne GSM le long du ruisseau de Bagneux (Grune, Nassogne) (oubli de prolongation du PA 17-19 au PA 20-22)	Nassogne,DST_Plux
17Le0291	Abattage d'une cépée d'aulne en berge droite du ruisseau de Congis (Wellin, Halma) et stabilisation des berges droite et gauche du cours d'eau (réalisation prévue en 2019 dans le PA 17-19 mais reportée au printemps 2020)	SPT_Lux
20LE0176	Recensement des bassins d'orage sur le sous-bassin de la Lesse (action PGRI)	CRLesse

• Il est proposé de supprimer 1 action :

Numéro de l'action	Intitulé	Maître d'œuvre	Raison
13Le0301	Voir les possibilités de créer une "zone à inonder" dans la prairie en rive droite de la Lesse en face du "Cul de l'Hileau"	DCENN_Na	Suite à l'étude et aux modélisations hydrauliques, cet aménagement a peu d'efficacité et est donc abandonné.

-> Vote : l'actualisation du PA 20-22 est approuvée à l'unanimité.

10. Agenda

- stand à Libramont le28/11/20 au salon 'Instinct Nature' avec CR Semois et Ourthe→ ANNULE
- Toutes les autres manifestations ont été annulées suite à la COVID-19

11. Divers

• **Projet 'ICI commence la mer' :** ce projet, initié par la SPGE en collaboration avec les 7 organismes d'assainissement agréés (OAA) en Wallonie et les 14 CR, consiste en la pose de plaques circulaires en lave émaillée à proximité des avaloirs situés en des endroits fortement fréquentés par le grand public.
La SPGE soutient financièrement l'ensemble de ce projet à hauteur de 30.000 euros et le CR Lesse a reçu 40 macarons redistribués sur les communes (participant au projet et dont la superficie est majoritairement sur le sous-bassin de la Lesse) de Beauraing, Houyet, Libin, Nassogne, Paliseul, Rochefort, Saint Hubert, Tellin et Wellin.
Les communes de Bertrix ont reçu les macarons via le CR Semois-Chiers, celles de Dinant, Gedinne et Ciney via le CR Haute-Meuse et Libramont, Marche, Rendeux, Tenneville via le CR Ourthe.
Comme décidé au CA du 21/02/20, 2 macarons supplémentaires seront offerts pour chaque commune participant au projet, hormis Gedinne, Rendeux et Tenneville qui sont très peu concernées en surface sur le sous-bassin pour un coût de 43 euros pièce TVAC soit 1.204 euros.
Des pochoirs sont en cours d'impression pour les CR pour la pose d'un encart éphémère et pour varier les sites, ainsi que des autocollants.
La promotion n'a pas pu avoir lieu en mars à Wellin à cause de la COVID-19. Elle se fait dans chaque commune via les bulletins communaux principalement.

- **Impression de nouveaux panneaux sentiers :** 79 panneaux ont été recensés suite à la mise à jour de l'inventaire, certains sont liés à de nouvelles balades d'autres seront réimprimés car ils ont disparu ou n'ont jamais été placés. Ils sont en cours d'impression (procédure gérée par le CR Ourthe) + 3 panneaux routiers (pour profiter d'un achat groupé également géré par le CR Ourthe).
- **L'enquête publique – Aléa d'inondation** du 14 septembre au 28 octobre 2020. Conformément aux dispositions relatives à la gestion des risques d'inondation prévues par le Code de l'Eau, le GTI a entrepris de **mettre à jour cette cartographie des zones soumises à l'aléa d'inondation de 2016**. Les cartes sont disponibles en ligne via l'application Cigale, téléchargeables par commune ou consultables dans les administrations communales. Les remarques doivent absolument être liées à une zone géographique précise pour pouvoir être prises en compte dans la réflexion sur la finalisation de la cartographie de l'aléa d'inondation.

  Plus d'infos sur http://environnement.wallonie.be/enquetepublique%2Dalea%2Dinondation/

12. Exposé sur la Cellule GISER du SPW par Arnaud Dewez

L'exposé est reporté à une prochaine AG en présentiel.

Jean-Pol LEJEUNE
Président

Guillaume RATY
Secrétaire