


Camps de jeunes

Code de bonnes pratiques
environnementales

édité par les Contrats de rivière



Contrat de rivière de la Lesse

Riviercontract Lesse



Tu fais ton camp dans la belle région de la Lesse et de la Lomme.

Sache que le sous-bassin de la Lesse fait l'objet d'un Contrat de Rivière. Ce Contrat réunit tous les partenaires concernés par la gestion du cours d'eau. Pêcheurs, agriculteurs, gestionnaires des cours d'eau, touristes... se donnent la main pour mettre en œuvre un programme d'actions de préservation et de restauration des milieux liés à l'eau.



Les sources de la Wamme à Mochamps
CR Lesse

Je kampeerplaats is gelegen aan de Lesse. Je moet weten dat de Lesse onder een riviercontract valt.

Het riviercontract brengt alle partners die iets te maken hebben met de rivierherstelling samen : Waals Gewest, provincies, gemeenten, vissers, landbouwers, boswachters, toeristen.



Le ruisseau des Forges à Houyet
CR Lesse

PUBLICATION DE LA CELLULE DE COORDINATION DU CONTRAT DE RIVIERE DE LA LESSE

Editeur responsable : Dessy S., rue de Dewoin, 48 - 5580 Rochefort
tél 084/222 665—info@crlesse.be—www.crlesse.be

Conception et réalisation : CR Ourthe, CR Semois-Chiers et CR Lesse

Illustrations : B. Nicolas - Contrat de rivière Semois-Chiers

Traduction : L. De Boeuf - Miep Van Duin

Le contrat de rivière Lesse est financé par le Service Public de Wallonie et les 19 Communes adhérant au Contrat de rivière. Il reçoit également une subvention de la Province de Namur.

Dit riviercontract wordt gefinancierd door het Waals Gewest en de 19 partnergemeenten. Het project krijgt eveneens een subsidie van de Provincie van Namen.

Introduction—Inleiding

Ce guide a été réalisé à l'attention des camps de jeunes en bord de rivière. Tu apprendras ici les gestes à faire pour respecter au mieux le milieu qui t'accueille.

Pour une bonne lecture nous avons respecté une logique chronologique des choses à entreprendre avant, pendant et après le camp.



Le ruisseau du Moulin de Libin
CR Lesse

N'oublie pas que tu n'es pas le seul à organiser un camp dans la région. Les moindres gestes seront multipliés par des centaines, voire des milliers de jeunes. En faisant attention à ces petites choses, tu nous aideras à garder dans son état naturel cet environnement qui fait la force et l'attrait de notre région.

Bonnes vacances à tous!

Indien je een jeugdkamp organiseert nabij de rivier of indien je de rivier in een spel betreft, dan is deze gids voor jou! Gemakshalve geven wij jullie in chronologische volgorde de nodige raadgevingen vooraf, gedurende en na het kamp.



Le pont de la Justice près de Villance
Christian Lezy

Denk eraan dat je niet de enige bent die een kamp organiseert. Zelfs de meest simpele daden worden jaarlijks door honderden, zometert duizenden jongeren herhaald.

Als je goed let op al die kleine zaken, dan help je ons het milieu in zijn oorspronkelijke staat te behouden. En dit is de hoofdtroef van onze streek.

Prettige vakantie aan allen !

Installation du camp—Het kamp oprichten

Avant l'installation du camp, il faut prendre contact avec :

- Le **Département de la Nature et des Forêts** (DNF) pour leur signaler ton camp et prendre contact avec l'agent local qui t'indiquera où prélever le bois pour les constructions, les feux... Il pourra également t'aider à découvrir la faune et la flore locales.

(coordonnées en fin de brochure).



- La **commune** : la plupart des communes ont un règlement en matière de déchets, de feux... Certaines communes ont un « Monsieur Camp » pour faciliter les démarches.

- Un **médecin** proche du campement, cela peut toujours être utile (maladie de Lyme, berce du Caucase,...)


Ensuite tu pourras planifier les différents emplacements du campement : tentes, cuisines, feu, accès à la rivière...

Alvorens een kamp op te richten, neem je contact op met :

- **Natuurbeheer** (DNF). Signaleer je kampplaats aan de lokale agent van de DNF-boswacht (toegelaten houtspokkel -plaatsen, toegankelijke zones,...).

(contacten aan het einde van deze brochure)

- De **plaatselijke overheid** : elke gemeente heeft haar eigen reglementering inzake het ophalen van afval, aanleg van vuren, ... De moeite waard om even te informeren, zo bespaar je je heel wat problemen !



La Lesse près de Chanly (CR Lesse)

- De **boswachter** voor het ontdekken van de lokale fauna en flora.

- Een naburige **dokter** kan nuttig zijn. In geval van last met teken, informeer je bij deze arts omtrent de ziekte van Lyme, reuzenberenklauw,...

Pas daarna kan je het kamp nauwkeurig inrichten : tenten, keukens, vuur, toegang tot de rivier...

Constructions - Bouwkoorts

Les constructions sur les berges et dans le lit de la rivière sont interdites (ce sont des milieux très fragiles).

Plante ta tente à bonne distance de l'eau (tu éviteras les insectes et les crues soudaines).

Les barrages causent des dommages (entraves en cas de crues, gêne à la vie aquatique...) dont tu peux être tenu responsable, alors n'en construis pas!

Si tu campes sur une île, sache que les ponts et passerelles doivent être autorisés par le Service Public de Wallonie, ne pas constituer une entrave à la circulation des kayaks, à la pratique de la pêche et être démontés en fin de camp.

Limite les accès à la rivière, préfère ceux qui existent déjà pour éviter la destruction de la flore et des berges.

Sauf autorisation, rappelle-toi qu'il est interdit de couper du bois pour les constructions et les feux. Evite également de planter des clous et des outils tranchants dans les arbres.

Constructies op de hoge oever en in de bedding van de rivier zijn verboden (dit zijn levende en dus kwetsbare milieus).

Plaats je tent zo ver mogelijk van het water. Word geen bloeddonor voor insecten die vooral dicht bij de rivier zwermen, vermijd natte voeten bij het plotseling zwellen van de rivier!

Dammen en dijken veroorzaken schade (hinder bij vloed, schade aan waterplanten en -dieren) waarvoor je verantwoordelijk kunt gesteld worden. Bouw er dus geen!

Indien je op een eiland kampeert, houd er rekening mee dat loopbruggen opgehaald moeten worden. Ze zijn een hinder voor kajakkers en vissers.

Beperk de toegang tot de rivier en maak gebruik van bestaande toegangsplaatsen.

Aldus vermijd je het onnodig vertrappen van bermenplanten.

Vergeet niet dat houtspikkel en kampvuren een toelating vereisen. Plant ook geen scherpe voorwerpen in de bomen.



Construction très pratique mais interdite
Uiterst praktische, maar verboden constructie
CR Lesse

Toilettes - Toiletten

Une solution : la toilette sèche!

L'urine et les selles sont recueillies dans un seau contenant de la litière organique qui est ensuite vidée sur un compost.

Tu peux utiliser des feuilles séchées et broyées, des copeaux ou de la sciure de bois (demande à une scierie locale). Ces éléments jouent un rôle d'absorbant et de désodorisant et amènent l'apport carboné nécessaire au bon processus de compostage.

Avantage : elle génère moins d'odeurs que la feuillée classique !

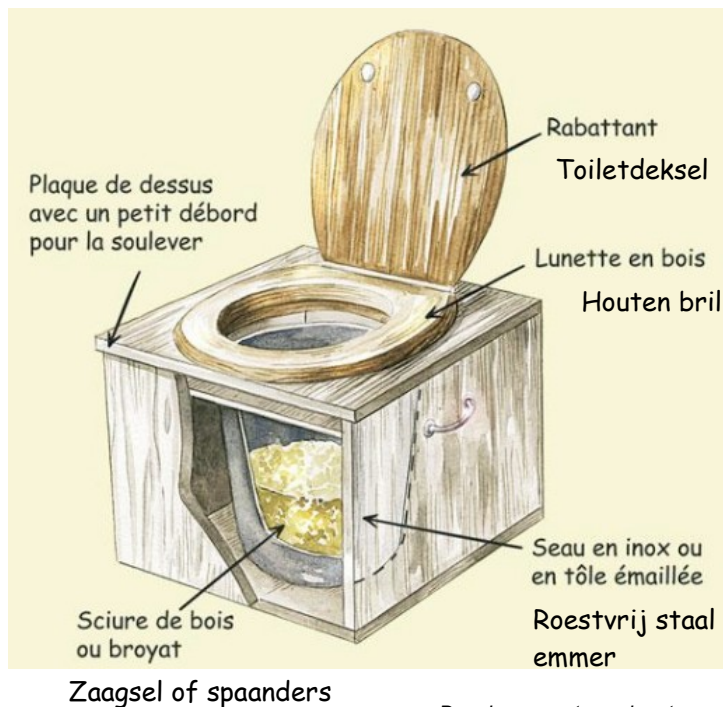
Een oplossing : het droge toilet!

De urine en de ontlasting worden opgevangen in een emmer die organisch strooisel bevat, dat vervolgens op de composthoop kan worden gegooid.

Je kunt droge, kleingemaakte bladeren gebruiken, spaanders of zaagsel (vraag ernaar bij de plaatselijke zagerij).

Deze materialen hebben een absorberende en reukwerende werking en voorzien in de koolstof die noodzakelijk is voor een goede compostering.

Voordeel : zij verspreidt minder kwalijke geuren dan een klassieke veldlatrine.



Si tu optes malgré tout pour une feuil-
lée, voici quelques consignes pour évi-
ter de polluer la rivière :

Ne la construis pas trop près du cours
d'eau, les bactéries fécales se retrouve-
raient dans l'eau.

Ne la creuse pas trop profondément
(25 cm max). Les matières fécales ne
se décomposent pas en profondeur, ce
qui crée des « bulles d'azote ».

Cet azote peut se retrouver dans les
nappes phréatiques en cas de pluie.

Une pelletée de sciure est suffisante
pour que la matière se dégrade naturel-
lement (sans produits chimiques ou
chaux).

**N'utilise pas la feuilée comme une
poubelle.**


Pense qu'en aval, il y a des zones de
baignade qui risquent d'être déclassées
(fermées au public) quand on constate
la présence de bactéries fécales :
risque de maladies pour l'être humain.

*Als je toch voor een veldlatrine kiest,
volg dan deze raadgevingen om de ve-
rontreiniging van de rivier te voorkomen.
Bouw haar niet te dicht bij de waterloop;
anders komen de bacteriën uit de ont-
lasting in de rivier terecht.*

*Graaf haar niet te diep (max 25 cm).
Ontlasting vergaat niet op die diepte,
waardoor er « stikstofbellen » ontstaan.
Dit stikstof komt bij regen in het grond-
water terecht.*

*Een schepvol zaagsel is voldoende om
de uitwerpselen zich op een natuurlijke
manier te laten afbreken, zonder che-
mische hulpmiddelen of kalk.*

Gebruik de latrine niet als vuilnisbak.
*Denk eraan dat stroomafwaarts zwem-
gelegenheden zijn die het gevaar lopen
afgekeurd te worden en gesloten voor
het publiek, indien men de aanwezig-
heid van bacteriën uit ontslating consta-
teert.*



Activités - Activiteiten

Feux de camp / Kampvuur



Il est interdit de faire du feu sans autorisation. L'agent DNF peut t'autoriser et désigner les endroits où ramasser du bois mort.

N'installe pas des endroits de feux à proximité des tentes ni des berges, ni à moins de 100 m de tout arbre ou habitation.



Le ri de Warlet près de Nassogne
CR Lesse

Dadelijk na aankomst (of nog beter alvorens te installeren), de lokale boswachterverwittigen.

Deze laatste duidt de toegelaten hout-sprokkelplaatsen aan.

Geen vuren dicht bij de tenten, noch te dicht bij oevers. Minstens op 100 m afstand van bomen of een huis.



La réserve du Rouge Poncé
CR Lesse

Eau / Water

L'eau des rivières n'est pas potable! Assure-toi de l'accès à un point d'eau potable (alimentation ou mise à disposition d'une citerne par le propriétaire du lieu de camp). Veille à ne pas gaspiller l'eau.

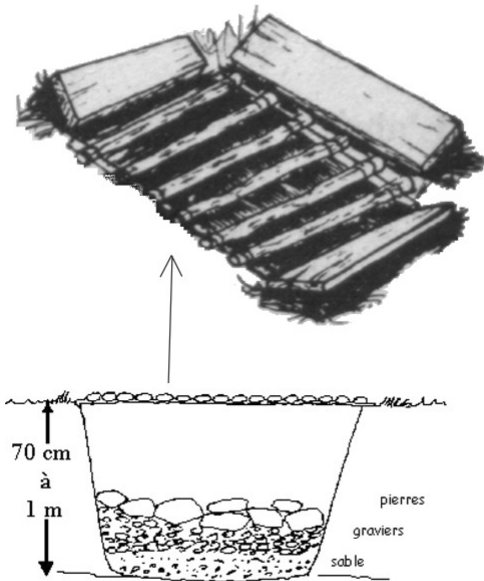
Ne jette pas ton eau savonneuse (douche et vaisselle) dans la rivière mais dans un puits à cailloux: tu remplis un trou, en commençant par une couche de sable et de graviers, puis des pierres de plus en plus grosses. Utilise le savon avec parcimonie et **pense aux savons biodégradables**.



Rivierwater is niet drinkbaar. Zoek een waterbevoorradingspunt op (leiding of watertank door de eigenaar van het terrein ter beschikking gesteld). Maak verstandig gebruik van dit water.

Werp het was- en vaatwas-water in een sterfput : je vult een put eerst met een laag zand en grint, dan met steeds grotere stenen.

Gebruik zo min mogelijk zeep en denk aan biologisch afbreekbare zeep.



*Puits à cailloux
Sterfput*

Faune et flore - Fauna en Flora



Cincle plongeur
Waterspreeuw
Olivier Embise



Comaret
Wateraardbei
Hubert Baltus

Kennis van dieren en planten geeft je meer kans om iets positiefs te doen voor de natuur.

Een agent van de lokale boswachterij ofwel het Natura2000 centrum kan helpen de plaatselijke fauna en flora te ontdekken (zie voornaamste adressen achteraan het boekje).



En reconnaissant animaux et plantes, tu sauras mieux les protéger. Un agent du Département Nature et Forêt peut t'aider à les découvrir (voir en fin de carnet pour les adresses principales).

Tu as choisi de faire ton camp en pleine nature, prends-en soin. N'arrache pas les plantes et ne déplace pas les pierres.

Respecte au mieux la végétation des berges et du cours d'eau. Reste sur les chemins lorsque tu te balades.



Grenouille verte
Bastaardkikker
Hubert Baltus



Damier de la succise
Moerasparelmoervlinder
Hubert Baltus



Martin-pêcheur
Ijsvogel
Olivier Embise

Je hebt gekozen te kamperen in de natuur, respecteer haar. Ontwortel geen planten, verplaats geen stenen. Wees voorzichtig met de oeervegetatie en de waterplanten.

Blijf op begane paden tijdens trektochten.

Attention à la berce du Caucase - Reuzenberenklauw



C'est une plante dangereuse, ne la touche pas!

Sa sève combinée à une exposition au soleil provoque en quelques jours des lésions de la peau (rougeurs, gonflements, brûlures au 2ème degré).

Sa sève est inodore et incolore, par conséquent, en cas de contact, même si la peau paraît normale :

- lave-toi soigneusement,
- change de vêtements s'ils ont été imprégnés,
- Évite toute exposition au soleil pendant un mois (manches longues, pantalons, chapeau,...)
- Protège les zones exposées à la lumière avec une crème de type écran total minéral,
- Surveille l'apparition d'une réaction,
- En cas de doute, consulte rapidement un médecin.

De taille imposante (jusqu'à 4 mètres de haut), la tige de la berce du Caucase est robuste, creuse et souvent tachetée de rouge. Ses feuilles géantes (50 cm à 1 m) sont profondément découpées. En juin et juillet, ses fleurs blanches sont disposées en ombelles et peuvent atteindre près d'un mètre de diamètre.

Deze plant is giftig, niet aanraken!

Het sap, in combinatie met blootstelling aan de zon, veroorzaakt binnen enkele dagen dagen huidletsels (roodheid, zwelling, tweedegraadsverbrandingen).

Het sap is reukloos en kleurloos. In geval van contact, zelfs wanneer de huid normaal lijkt:

- was je zorgvuldig,
- verander van kleren indien deze bevochtigd zijn,
- vermijd blootstelling aan zonlicht gedurende een maand (lange mouwen, broek, hoed...),
- bescherm de lichaamsdelen die aan het licht blootgesteld blijven met een totale minerale zonnebrandcreme,
- let op mogelijke reacties,
- in geval van twijfel, raadpleeg een arts.

De stengel van reuzenberenklauw, tot 4 meter hoog, is hol en vertoont rode vlekjes. Haar bladeren zijn 50 cm tot 1 m groot en diep ingesneden. In juni en juli bloeit zij in witte schermen die 1 meter diameter kunnen bereiken.

Plaisirs de l'eau - Waterplezier

N'oublie pas que la pêche est interdite sans permis (permis de la Région wallonne et souvent carte de pêche de la Société de pêche locale). Renseigne-toi à l'office du tourisme local ou auprès des magasins d'articles de pêche.

La navigation en kayak sur la rivière est soumise à des lois. Renseigne-toi sur kayak.environnement.wallonie.be ou au 0800/13.845 et utilise les aires d'embarquement et de débarquement (panneaux bleus avec un kayakiste en blanc).



La zone de baignade de Libramont-Chevigny
aquabact.environnement.wallonie.be

Utilise de préférence les zones de baignade officielles où la qualité de l'eau est régulièrement contrôlée. Quatre zones sont définies pour le sous-bassin : au complexe sportif de Libramont-Chevigny, à Pont-à-Lesse, Houyet et Hulsonniaux. **Enfin, comme tu seras rarement seul dans ou au bord de l'eau, respecte les autres usagers (pêcheurs, baigneurs, kayakistes, promeneurs...) et laisse un bon souvenir de toi.**

Vergeet niet dat vissen verboden is zonder een vergunning (een vergunning van het Waals Gewest is vereist en vaak ook nog een viskaart van de plaatselijke visvereniging). Informaties bij VVV-kantoor of winkels voor vissers.

Het afvaren van de rivieren (kajakken e.d.) is wettelijk gereguleerd. Bel vooraf even InfoKayak op het gratis nummer 0800/13.845 en gebruik de voorziene start- en aankomstplaatsen (blauwe panelen met een witte kajakker). Meer informatie op kayak.environnement.wallonie.be.

Ga liefst zwemmen op officieel gecontroleerde badplaatsen: de kwaliteit van het water wordt er regelmatig getest. Vier plaatsen zijn officieel voor de Lesse : sportcomplex in Libramont-Chevigny, Pont-à-Lesse, Houyet en Hulsonniaux.

Gezien je zelden alleen in of langs het water zult staan, houd dan rekening met het andere riviertoeerisme (vissers, badgasten, kajakkers, wandelaars...).



Circulation - Verkeer

Evitez que le camp ne se transforme en parking et limitez au maximum la circulation des véhicules. Par temps de pluie, évitez de circuler sur un terrain boueux avec un véhicule qui risquerait de rester immobilisé et de faire des ornières. Si tel est le cas, remets le terrain en état en fin de camp.

Maak van je kampplaats geen parkeerplaats en beperk zoveel mogelijk het verkeer met voertuigen.

Bij regen niet op doordrenkte grond rijden om diepe sporen te vermijden. Moest het toch het geval zijn, herstel dan het terrein bij het verlaten van de kampplaats.


Tes voisins - Je buren

Respecte les propriétés privées et les habitants (niveau sonore raisonnable en journée et pas de bruit après 22 heures).

La mendicité ou "fausse survie" est strictement interdite.

Respecteer het privaat eigendom en de plaatselijke bevolking (matig geluidsniveau tijdens de dag en geen lawaai na 22 uur).

Bedelen of "valse survival" is gewoonweg verboden.



Volontariat— Vrijwilligerswerk

Tu veux donner un coup de pouce à la nature et te sentir utile en réalisant des aménagements et/ou des entretiens de site?

Contacte-nous!

En juillet et en août, tu peux nous aider à gérer la balsamine de l'Himalaya le long des cours d'eau.

Tu peux également participer à des chantiers dans les réserves naturelles avec Natagora ou à des opérations de nettoyage.

Je wil de natuur een handje helpen en je nuttig voelen door aanpassing en onderhoud van het gebied?

Neem contact met ons op!

In juli en augustus kun je ons helpen de groei van de reuzenbalsemien langs de oevers te bestrijden.

Je kunt met Natagora ook deelnemen aan werkkampen in natuurreservaten of aan schoonmaakwerkzaamheden.



*Nettoyage des bords de rivière
CR Lesse*

*Gestion des balsamines de l'Himalaya
CR Lesse*

Démontage du camp - Het opbreken van het kamp

Ne laisse de ton camp qu'un bon souvenir et **mets un point d'honneur à effacer toutes traces de ton passage.**

Rebouche proprement tous les trous (feuillées, puits à cailloux, emplacement du mât...) en terminant par une couche de gazon que tu auras conservée lors du creusement du trou.

Ramasse tous les déchets y compris les restes de feux.

Laat na je bezoek alleen goede herinneringen na en maak er een erezaak van alle sporen van het verblijf uit te wissen : dicht toiletten en andere putten, stamp de aarde goed aan en stamp de aarde goed aan en leg de vooraf uitgegraven graszoden op hun plaats terug. Ruim de kampvuurplaats op.

Verwijder zwerfvuil, inclusief peukjes, touwresten, e.d.



Point vert pour les déchets - Groen punt voor afval

Surtout ne brûle pas tes déchets!

L'incinération dégage des fumées malodorantes, irritantes et toxiques. Les cendres se déposent sur le sol et les végétaux. Elles contaminent ainsi la chaîne alimentaire, notamment via les produits du potager et du poulailler.

Les déchets brûlés libèrent des dioxines, des métaux lourds et d'autres molécules dangereuses qui peuvent provoquer des cancers, des troubles de la reproduction, des infections respiratoires, une baisse du système immunitaire...

1kg de déchets incinérés au jardin produit autant de dioxines que 10 tonnes de déchets brûlés dans un incinérateur qui répond aux normes...



Exemple à ne pas suivre ! - slecht voorbeeld!
CR Lesse

Les déchets recyclables doivent être triés et apportés aux parcs à containers (voir coordonnées en page 19).

Afval verbranden is in geen geval toegestaan.


De verbranding veroorzaakt stinkende, hinderlijke en giftige rook.

De as daalt neer op de bodem en de begroeiing. Zo besmet ze de voedselketen, met name via de producten van de moestuin en de neerhof.

Uit verbrand afval komen dioxines vrij, zware metalen en andere gevaarlijke moleculen. Die kunnen kankers veroorzaken, de voortplanting beïnvloeden, de luchtwegen schaden of het immuunsysteem aantasten.

Één kilo in de tuin verbrand afval produceert evenveel dioxines als tien ton afval dat in een officiële verbrandingsoven wordt verwerkt.

Sorteer je afval met het oog op recycleren en maak gebruik van de lokale containerparken (zie blz. 19 voor de adressen)



Le château de Walzin surplombant la Lesse près de Dinant (CR Lesse)

Quizz—Quiz

Devine combien de temps il faut à ces déchets pour se dégrader dans la nature.

1. Une canette :

- A) entre 10 et 100 ans
- B) entre 1 et 2 ans
- C) 6 mois



1. Een blikje:

- A) tussen 10 en 100 jaar
- B) tussen 1 en 2 jaar
- C) 6 maanden

2. Un filtre de cigarette:

- A) 2 mois
- B) 6 mois
- C) 1 à 2 ans



2. Een sigarettenfilter :

- A) 2 maanden
- B) 6 maanden
- C) 1 tot 2 jaar

3. Un gobelet en plastique :

- A) 2 ans
- B) 5 ans
- C) 100 à 1000 ans




3. Een plastic bekertje :

- A) 2 jaar
- B) 5 jaar
- C) 100 tot 1000 jaar

4. Un mouchoir en papier:

- A) 1 mois
- B) 3 mois
- C) 1 an

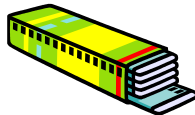


4. Een papieren zakdoekje:

- A) 1 maand
- B) 3 maanden
- C) 1 jaar

5. Un chewing-gum :

- A) 5 ans
- B) 3 ans
- C) 2 ans



5. Een kauwgum :

- A) 5 jaar
- B) 3 jaar
- C) 2 jaar

5 = A

4 = B

3 = C

Réponses—Antwoorden
2 = C

1 = A

Informations générales sur le sous-bassin de la Lesse - *Ontdek het Lessebekken*

Le sous-bassin de la Lesse concerne 1.935 km de cours d'eau : non seulement la Lesse elle-même depuis sa source sur le plateau de Recogne jusqu'à l'embouchure à Anseremme près de Dinant, mais aussi tous les confluent, les tous petits ruisseaux et leurs sources.

Les cours d'eau principaux sont la Lesse, la Lomme, la Wamme, l'Our, la Wimbe, le Biran, l'Almache, l'Hileau, l'Iwoigne et le Vachau.



Le ruisseau de Ronchery (limite entre les communes de Beauraing et Wellin)
Claire Brenu

Pour une superficie de près de 1.344 km², le sous-bassin versant de la Lesse recouvre 23 communes (15 en province de Luxembourg et 8 en province de Namur). Dix-neuf d'entre elles sont inscrites au Contrat de rivière de la Lesse. Essentiellement en zone rurale, les activités économiques y sont principalement l'agriculture, l'exploitation de la forêt et le tourisme.

Het Lessebekken betreft 1.935 km rivier : niet alleen de Lesse van de bron (in Recogne) tot de uitmonding (in Anseremme bij Dinant), maar ook alle zijrivieren, kleine beken en hun bronnen.

De voornaamste zijn : de Lesse, Lomme, Wamme, Our, Wimbe, Biran, Almache, Hileau, Iwoigne en Vachau.

Het Lessebekken heeft een oppervlakte van 1.344 km², die uitstrekt zich over 23 gemeentes (15 in de provincie Luxemburg en 8 in de provincie Namen), waarvan er 19 ingeschreven zijn bij het Rivierencontract van de Lesse.

De economische activiteiten in rurale gebieden betreffen hoofdzakelijk landbouw, bosbouw en toerisme.



*Passerelle sur la Lomme près de Grupont
CR Lesse*

Les communes du sous-bassin de la Lesse - *Gemeenten van het Lessebekken*

Le territoire du sous - bassin de la Lesse
et ses 19 communes partenaires



Contacts utiles - Nuttige contacten

Cantonnements DNF

Beauraing : 082/64.36.10
 Bièvre : 061/51.30.89
 Bouillon : 061/23.08.80
 Dinant : 082/67.68.90
 La Roche-en-Ardenne : 084/24.50.80
 Libin : 061/65.00.90
 Marche-en-Famenne : 084/22.03.46
 Nassogne : 084/37.43.10
 Neufchâteau : 061/23.10.30
 Rochefort : 084/22.05.80
 Saint-Hubert : 061/61.21.20

Contrat de Rivière Lesse

rue de Dewoin, 48
 5580 Rochefort
 Tél : 084/222.665
 Mail : info@crlesse.be
 Site web : www.crlesse.be

Contrat de rivière Ourthe

Tél : 086/21.08.44

Contrat de rivière Haute-Meuse:

Tél : 081/77.67.32

Contrat de rivière Semois-Chiers

Tél : 063/38.89.44

Fédérations touristiques :

- Luxembourg : www.ftlb.be
- Namur : www.paysdesvallees.be

Natagora—RNOB

rue Nanon, 98
 5000 NAMUR



Parcs à conteneurs - Recyparc :

AIVE (province de Luxembourg):
 Tél. : 063/23 19 17



BEP (province de Namur):
 Tél.: 081/71.71.71



Médecin de garde/dokter : 1703

Pompiers/brandweer : 112

Police/politie : 101 (urgence)

Zones de police—politiezones :

Centre-Ardenne (Libramont)

Tél : 061/50.81.30

Condroz-Famenne (Ciney)

Tél : 083 68 73 00

Haute-Meuse (Dinant)

Tél : 082/67.68.10

Houille-Semois (Beauraing, Bièvre, Gedinne) Tél : 061/24.24.00

Famenne-Ardenne (Rendeux, Marche-en-Famenne, Nassogne, Tenneville)

Tél : 084/31.03.11

Lesse et Lomme (Houyet-Rochefort) :

Tél : 084/37.42.50

Semois et Lesse (Bertrix, Daverdisse, Libin, Paliseul, Saint-Hubert, Tellin, Wellin) Tél : 061/46 57 60



Avec
le soutien de la

