



# Contrat de rivière pour la Lesse ASBL

## RAPPORT D'ACTIVITÉS ANNÉE 2018

*Sensibiliser*




*Réunir*



*Agir*



*Informier*



*Inventorier*



**Contrat de rivière Lesse asbl**

Rue de Dewoin, 48 - 5580 Rochefort

Tél. : 084/222.665, [www.crllesse.be](http://www.crllesse.be), [info@crllesse.be](mailto:info@crllesse.be)

Réalisé avec le soutien de :





## **CONTENU (énumération de l'AGW 13.11.2008)**

1. L'état d'avancement général des missions du Contrat de rivière. Contribution à la mise en œuvre de la Directive-Cadre-Eau.....	2
2. Le nombre d'actions prévues pour l'année en cours.....	5
3. Le nombre et l'ampleur des actions effectivement réalisées durant l'année 2018, classées en fonction de leur planning initial dans le programme .....	5
4. Une synthèse succincte de chaque action menée (finalisée ou en cours) .....	5
5. La mise en place et l'état d'avancement de l'inventaire de terrain, de l'encodage et de la cartographie.....	40
6. La rédaction d'un bulletin de liaison entre les membres du contrat de rivière.....	45
7. Les animations et sensibilisation du grand public et de publics ciblés .....	47
8. Une revue de presse .....	64
9. Les thématiques des groupes de travail et l'état d'avancement des travaux .....	60
10. Le nombre et les dates des entrevues avec les collègues communaux et provincial(aux), des réunions du Bureau, des groupes de travail, des réunions du comité de rivière, réunions avec représentants SWP, réunions avec autres partenaires, réunions de concertation, colloque, formation .....	75
11. La synthèse des points positifs et négatifs observés durant l'année 2018, concernant tant la mise en œuvre des projets que la méthodologie générale développée, tels le taux de participation et les difficultés de mise en œuvre de certains projets .....	78
12. la formulation de solutions préconisées par le comité de rivière pour améliorer les résultats du contrat de rivière (propositions de remédiation pour les années futures) .....	78
13. Une liste des études menées, reprenant au minimum leur intitulé, leur auteur, les objectifs poursuivis et les résultats obtenus .....	80
14. Le relevé des dépenses effectuées pendant l'année 2018, suivant les différents postes budgétaires (personnel, déplacements, fonctionnement, sous-traitance, information, sensibilisation).....	81
15. Les montants prévisionnels de l'année 2019 budgétisés pour les différents postes .....	82
16. Relevé chronologique des prestations de l'année 2018.....	83
17. Critères d'évaluation suivant la grille de la Direction des Eaux de surface .....	105
18. Annexes .....	105

## REMERCIEMENTS

Merci à notre président, Jean-Pol Lejeune, pour sa confiance et sa disponibilité  
Merci à Augustin Smoos pour son soutien.  
Merci à tous les administrateurs.  
Merci à tous les partenaires.  
Merci à tous les bénévoles.

### 1. L'état d'avancement général des missions du Contrat de rivière. Contribution à la mise en œuvre de la Directive-Cadre-Eau.

#### Préalable :

Avec 2018, nous sommes au 2/3 de notre troisième programme d'actions (22/12/2016 - 22/12/2019) qui prévoit 739 actions préventives ou curatives, destinées à améliorer ou maintenir la qualité de l'eau.

#### 1.1. Les missions du Contrat de rivière

Pour rappel, les missions du Contrat de rivière :

- sont définies à l'article R48 de l'AGW du 13 novembre 2008 modifiant le Livre II du Code de l'Environnement contenant le code de l'eau, relatif aux contrats de rivière (repris à l'article 3 des statuts de l'asbl « Contrat de rivière pour la Lesse »
- et reprises dans les engagements généraux du protocole d'accord contenant le troisième programme d'actions triennal approuvé par le comité de rivière du 6 octobre 2016 et signé le 13 décembre 2016.

Ces missions s'intègrent parfaitement dans les exigences de la Directive-Cadre-Eau (2000/60/CE), qui impose aux Etats européens d'atteindre le bon état des ressources en eau pour 2021, en travaillant par bassins versants et par « masses d'eau ».

Le Contrat de rivière contribue ainsi à la mise en œuvre de cette Directive à l'échelon le plus local, par la participation et la concertation, l'information et la sensibilisation de tous les acteurs.

#### 1.2. Description des missions et état d'avancement des missions à ce stade

Si l'on s'en réfère à l'article R48 de l'AGW du 13 novembre 2008 modifiant le Livre II du Code de l'Environnement contenant le code de l'eau, relatif aux contrats de rivière (repris à l'article 3 des statuts de l'asbl « Contrat de rivière pour la Lesse »)

- ✓ « Art. R. 48. §1<sup>er</sup>. Dans le cadre de leur mission d'élaboration et d'exécution du protocole d'accord visé à l'article D. 32, et par le biais de la concertation, de la sensibilisation et de l'information de tous les utilisateurs de la rivière, les contrats de rivière :

① organisent et tiennent à jour un inventaire de terrain ;

L'inventaire de tous les cours d'eau a été réalisé une première fois pendant la phase de convention d'étude (2008-2010), qui a permis notamment d'aboutir au premier programme d'actions (PA) 2010-13.

Une mise à jour de l'inventaire a été réalisée de 2011 à 2013 pour préparer le deuxième programme d'action 2013-16. Entre 2014 et 2016, une nouvelle mise à jour de l'inventaire a permis de concevoir le troisième PA 2016-19.

La cellule de coordination réalise depuis 2017 une mise à jour de l'inventaire

⇒ voir **point 5**. La mise en place et l'état d'avancement de l'inventaire de terrain, de l'encodage et de la cartographie.

② contribuent à faire connaître les objectifs visés aux articles D1er et D22 du Code de l'Eau et participent à la réalisation de ces objectifs ; (D1er : Principes : assurer à la fois la qualité et la pérennité des ressources en eau- D22 : Objectifs environnementaux : en rendant opérationnels les programmes de mesures prévus dans les plans de gestion, arriver à la réalisation des objectifs fixés à l'article D1er en vue d'atteindre le bon état des eaux pour le 22 décembre 2015).

Ces objectifs sous-tendent toute l'action du CR.

③ contribuent à la mise en œuvre des plans de gestion par bassin hydrographique ;

Dès le début nous avons intégré le programme d'actions dans les thématiques du programme de mesures pour la gestion du SPW par bassin hydrographique, complétées par celles du contrat de rivière Lesse. Les actions du CR doivent en effet s'intégrer tout naturellement dans ce programme de mesures en réponse à la Directive-Cadre-Eau.

④ favorisent la détermination d'actions par les groupes de travail visés à l'article R.52, §2 ;

Les groupes de travail depuis 2011 sont essentiellement des groupes de travail qui, à partir de points noirs prioritaires, travaillent sur un cours d'eau, une section de cours d'eau, un bassin versant, ou une problématique

⇒ voir point 9. Les thématiques des groupes de travail et l'état d'avancement des travaux.

⑤ participent à la consultation du public organisée dans le cadre de l'élaboration et la mise en œuvre des plans de gestion par bassin hydrographique et visés aux articles D. 1er et D. 22 ;

Dans le cadre de la directive européenne sur l'eau, une enquête publique est organisée depuis le 19/12/2018 jusqu'au 18/06/2019 inclus. La population est invitée à donner votre avis sur le programme, le calendrier et les questions importantes proposées pour protéger nos rivières, nos fleuves et nos eaux souterraines. Les documents sont consultables dans les communes, aux sièges des contrats de rivière et sur le site internet : eau.wallonie.be

⑥ assurent l'information et la sensibilisation des acteurs locaux et de la population qui réside dans les limites géographiques du contrat de rivière, notamment par le biais d'événements et de publications ;

Mission qui est réalisée dans les nombreuses actions de sensibilisation

⇒ voir point 7. Les animations et sensibilisation du grand public et de publics ciblés.

⑦ contribuent, sur décision du Gouvernement, en vue d'une participation à la gestion intégrée du cycle de l'eau, à la réalisation de tâches techniques spécifiques selon les méthodologies élaborées par la Région Wallonne, tels le registre des zones protégées visé à l'article D.18, l'agenda 21 local, les plans communaux d'environnement et de gestion de la nature visés à l'article D.48 du livre 1er du Code de l'environnement, le plan de prévention et de lutte contre les inondations et leurs effets sur les sinistrés (plan P.L.U.I.E.S.) adopté par le Gouvernement wallon le 9 janvier 2003, le régime de gestion active prévu à l'article 26 de la loi du 12 juillet 1973 sur la conservation de la nature

⇒ voir point 9.11 groupe de travail PGRI

⑧ assurent le suivi des actions visées dans le protocole d'accord.

La cellule de coordination organise si possible deux rencontres par an avec chaque partenaire engagé dans le programme d'actions, l'une durant le premier semestre et l'autre durant le deuxième semestre, pour évaluer avec eux l'état d'avancement des actions. Ces deux rencontres annuelles permettent d'établir une bonne collaboration, de maintenir le dialogue, d'échanger des exemples.

⇒ voir point 10. Le nombre et les dates des entrevues avec les collègues communaux et provinciaux(aux)

La cellule de coordination est également très pro-active dans la proposition de réunions de concertation en vue d'avancer dans le programme d'actions.

✓ « Art. R. 48. §2. Dans leur travail de sensibilisation, les contrats de rivière agissent en synergie avec les autres outils de sensibilisation agréés, notamment les centres régionaux d'initiation à l'environnement (CRIE) prévus aux articles D.21 et suivants du Livre 1er du Code de l'environnement et les parcs naturels visés par le décret du 16 juillet 1985 relatif aux parcs naturels. »

- Pas de Parc Naturel dans le sous-bassin hydrographique de la Lesse sauf une toute petite partie du Parc Naturel des Deux Ourthes sur la commune de Tenneville (26,31 km<sup>2</sup>, soit 1,95 % de la superficie du sous-bassin).
- Collaboration avec **les contrats de rivière** voisins pour réaliser des actions en synergie sur des territoires communs (contrat de rivière Haute-Meuse, Ourthe, Semois-Chiers), avec les autres contrats de rivière de Wallonie pour tous les projets ayant un objet commun.
- Collaboration avec le **CRIE** du Fourneau Saint-Michel : lors des Journées de l'Eau en mars, partage et échanges de compétences, et de matériel pédagogique (animations)
- Collaboration étroite et soutenue avec le **Pôle de gestion différenciée** et leur action dans les communes.
- Collaboration avec **les conseillers MAE** compétents sur notre territoire (Natagriwal) et **Protéc'EAU**.
- Collaboration avec la **cellule GISER** en cas de problèmes d'écoulements boueux.
- Collaboration avec la **SPGE** et le **service de la DGARNE -Gestion de la qualité des eaux de baignade**
- Collaboration avec **les projets LIFE** sur le sous-bassin de la Lesse : LIFE Prairies Bocagères (2012-2019), le LIFE Elia (2011-juin 2020), le LIFE Pays Mosan (2014-2020) et le LIFE BNIP (2015-2023)
- Collaboration avec les **GALs** sur le territoire du sous-bassin : le GAL Nov-Ardenne (fiches eau et fiche agriculture (en activité depuis mars 2017), le GAL "Ardenne méridionale" (en cours depuis 2016)
- Collaboration avec **les projets FEP** réalisés dans le sous-bassin.
- collaboration avec **les PCDR** et **PCDN** sur certaines communes à leur demande

si l'on s'en réfère aux engagements repris dans le protocole d'accord 2017-2019, signé par les partenaires le 13 décembre 2016

✔ "Les partenaires soussignés s'engagent pour le troisième programme d'actions de trois ans du 22 décembre 2016 jusqu'au 22 décembre 2019".

✔ "Chaque partenaire soussigné s'engage à participer à l'échelon local, en fonction de ses possibilités humaines, techniques et financières, à la préservation des ressources en eau par une gestion intégrée, globale et concertée à l'échelle du sous-bassin hydrographique".

✔ Chaque partenaire soussigné s'engage à tout mettre en œuvre, dans les limites de ses compétences et de ses responsabilités, pour réaliser les actions qu'il a approuvées et de prévoir les budgets nécessaires dans les délais fixés".

Chaque partenaire a reçu son programme d'actions "personnalisé", où chaque action est présentée sous forme d'une fiche A4, reprenant entre autres l'intitulé de l'action, la thématique du plan wallon de gestion de l'eau, la masse d'eau concernée, le ou les maîtres d'œuvres, les partenaires, et le plus souvent une photo et une carte. La fiche renvoie au n° de l'observation de terrain avec les informations principales .

Chaque fiche présente une case blanche intitulée : « Etat d'avancement de l'action » qui est remplie au fur et à mesure des dispositions prises pour la réalisation de l'action.

✔ "Chaque partenaire soussigné s'engage à privilégier les solutions concertées, à partager ses compétences, à participer dans la mesure du possible à la mise à jour de l'inventaire, aux réunions de travail, et à diffuser largement les actions d'information et de sensibilisation".

Les communes ont toutes accepté de publier les articles de sensibilisation via leur bulletin communal et leur site internet, ce qui nous permet de toucher facilement un grand nombre de personnes. Les gestionnaires des voiries et des cours d'eau ont tous accepté de signaler les éventuels travaux pour voir s'ils ne sont pas une opportunité pour la résolution d'un problème (obstacles à la circulation des poissons, entraves...). La fédération de pêcheurs diffuse l'information concernant les plantes invasive auprès des sociétés de pêche.

✔ « Le protocole d'accord reste ouvert à toutes nouvelles propositions d'actions qui contribueraient à la réalisation du but social de l'asbl "Contrat de rivière pour la Lesse".

De nouveaux partenaires nous rejoignent régulièrement et des nouvelles actions se rajoutent au fur et à mesure des rencontres et des évènements.

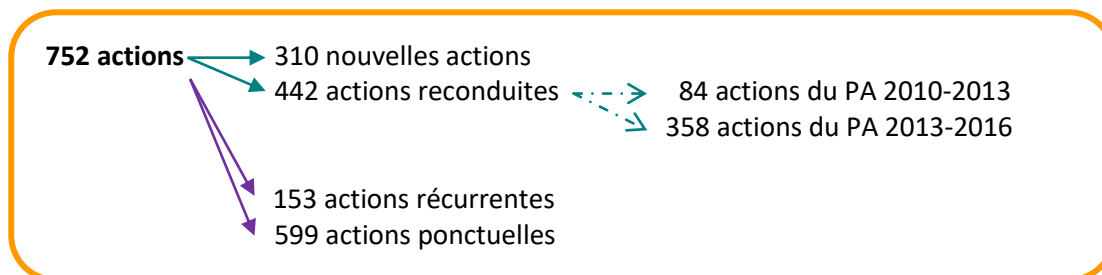
✔ La cellule de coordination s'engage à mobiliser tous les acteurs de l'eau dans le sous-bassin hydrographique par l'information, la participation et l'éducation, à instaurer une solidarité entre les usagers par la médiation, la concertation et la recherche de consensus, à organiser et à tenir à jour un inventaire de terrain, à assurer le suivi des actions visées dans le protocole d'accord et à contribuer ainsi à la mise en œuvre des plans de gestion par bassin hydrographique.

Dans le contexte de ce qui précède, les membres de la cellule de coordination :

- reprennent si possible contact chaque semestre avec chaque partenaire pour voir avec lui l'état d'avancement des actions qu'il a acceptées de prendre en charge. Ce contact se fait de préférence lors d'une rencontre, ce qui permet de prendre le temps d'envisager une à une les actions et de remplir ensemble la case « Etat d'avancement » ;
- proposent des réunions de concertation au sein de groupes de travail, pour mettre en contact les partenaires concernés et envisager des solutions ;
- complètent ou vérifient l'inventaire de terrain en fonction de l'état d'avancement des actions (voir ci-dessous 5° La mise en place et l'état d'avancement de l'inventaire de terrain, de l'encodage et de la cartographie) ;
- organisent de nombreuses actions de sensibilisation, répondent à toutes les invitations pour des séances d'information ou de formation.
- (voir ci-dessous 16° Relevé chronologique des prestations de la cellule de coordination).

## 2. Le nombre d'actions prévues pour l'année en cours

Le protocole d'accord 2017-2019 comprend 752 actions en tenant compte des ajouts et suppressions lors de l'AG du 14 mars 2017, du 10 octobre 2017, du 20 mars 2018 et du 23 octobre 2018, réparties de la manière suivante :



Les actions dont l'échéance est de 2018 sont au nombre de **170** avec :

- 149 à charge des partenaires du Contrat de rivière, dont 132 récurrentes annuellement ;
- 21 à charge de la cellule de coordination, toutes récurrentes annuellement.

## 3. Le nombre et l'ampleur des actions effectivement réalisées durant l'année 2018, classées en fonction de leur planning initial dans le programme

### □ Pour les actions à charge des partenaires du CR Lesse :

- **144** actions ont été réalisées sur l'année 2018 dont :
  - 3 effectivement prévues en 2018
  - 10 prévues en 2017
  - 102 prévues en 2018 et récurrentes en 2017 et 2019
  - 29 prévues pour 2019
- **142** actions sont en cours de réalisation
- **11** actions sont à supprimer

### □ Pour les actions à charge de la cellule de coordination :

- **32** actions ont été réalisées en 2018 dont :
  - 15 prévues en 2018 et récurrentes en 2017 et 2019
  - 17 prévues pour 2019
- **4** actions sont en cours de réalisation.

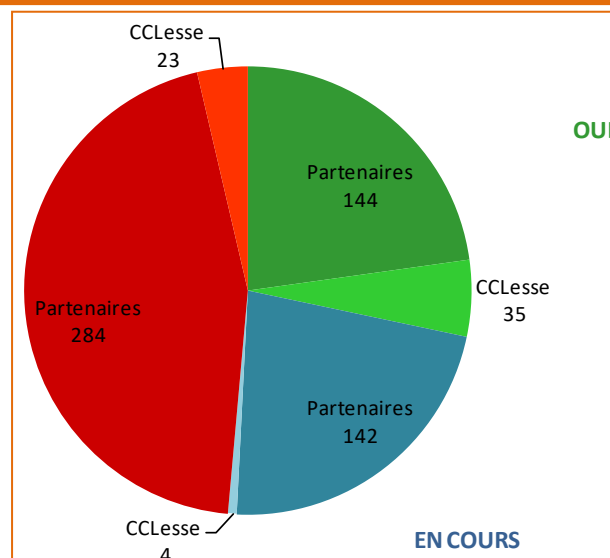


Figure 1 : Bilan des actions en 2018

## 4. Une synthèse succincte de chaque action menée (finalisée ou en cours)

Voir les tableaux pages suivantes qui reprennent l'état d'avancement de toutes les actions du programme d'action 2017-2019 au 31/12/2018.

Les actions sont classées de la manière suivante :

- **par ordre alphabétique du maître d'œuvre ;**
- **pour chaque maître d'œuvre, selon les 3 domaines d'activités (DCE, PGRI, hors DCE)<sup>1</sup>.**

<sup>1</sup> Voir PA 2017-19 (5<sup>ème</sup> partie, point 2)

Thème DCE	Thème PGRI	Thème Hors DCE	Sous-Thème Hors DCE	Numéro de l'action	N° de l'observation	Intitulé	Maitre d'œuvre	Partenaire(s)	Echéance	Etat au 31/12/2018	Action réalisée au 31/12/2018
		05. Habitats et espèces sensibles	05.3. Zones humides	10Le0725	LePa0063	Trouver des solutions pour assurer une protection efficace des plans d'eau de l'ancienne carrière de Kaolin de l'Arfaye	ADDES en Haute Lesse		2019		non
		08. Information et sensibilisation		17Le0202		Sensibilisation des différents publics cibles (particuliers, agriculteurs, communes, ...) à l'impact de leurs comportements sur le fonctionnement des stations d'épuration et à leurs obligations en matière de traitement des eaux usées.	AIVE	Communes partenaires	chaque année		oui
		08. Information et sensibilisation		17Le0203		Information et sensibilisation des candidats bâtisseurs et des professionnels de la construction aux problématiques eaux usées - eaux pluviales et aux obligations en matières d'assainissement et d'évacuation	AIVE	Communes partenaires	chaque année		oui
		08. Information et sensibilisation		17Le0204		Sensibilisation du public scolaire à nos métiers et aux comportements adéquats à adopter à travers des visites de stations d'épuration, des animations en classes et dans nos stations d'épuration	AIVE	Communes partenaires	chaque année		oui
		08. Information et sensibilisation		17Le0205		Prise en compte de la gestion des eaux pluviales dans les nouveaux projets afin de limiter les impacts sur nos ouvrages et les cours d'eau	AIVE	Communes partenaires	chaque année		oui
		08. Information et sensibilisation		17Le0206		Accompagnement particulier des communes concernées par les modifications de PASH afin d'assurer le respect des nouvelles impositions adéquates	AIVE	Communes partenaires	chaque année		oui
01. Assainissement collectif des eaux usées				13Le0811		Réaménagement de la voirie et création d'un nouvel égout à la rue Major-Mouzon à Ochamps (Libin)	AIVE	Libin	2017		oui
01. Assainissement collectif des eaux usées				13Le0812		Egouttage de la rue des Tilleuls à Chanly (Wellin)	AIVE	Wellin	2017		oui
01. Assainissement collectif des eaux usées				17Le0197		Mise en œuvre des programmes d'égouttage et des ouvrages d'assainissement	AIVE	Communes partenaires, SPGE	chaque année		en cours
01. Assainissement collectif des eaux usées				17Le0198		Poursuite de la réalisation du cadastre de l'égouttage par études endoscopiques et levés topographiques	AIVE	Communes partenaires, SPGE	chaque année		oui
01. Assainissement collectif des eaux usées				17Le0199		Réalisation de divers travaux d'amélioration des stations d'épuration existantes, assurer l'entretien régulier des collecteurs, déversoirs d'orage et l'exploitation des stations d'épuration	AIVE	Communes partenaires, SPGE	chaque année		oui
01. Assainissement collectif des eaux usées				17Le0200		Mise en place de diverses techniques propices à la préservation et au développement de la biodiversité sur les sites d'exploitation de l'AVIVE et dans la réalisation de nouveaux projets	AIVE	Communes partenaires	chaque année		oui
01. Assainissement collectif des eaux usées				17Le0201		Mise à disposition de l'information nécessaire et des compétences de l'AIVE afin de faciliter la mise en conformité des habitations	AIVE	Communes partenaires	chaque année		oui
01. Assainissement collectif des eaux usées				17Le0255		Egouttage et travaux de voirie à la rue du Tribois à Wellin	AIVE	Wellin	2017		oui
01. Assainissement collectif des eaux usées				17Le0256		Egouttage et travaux de voirie à la rue de la Culée à Gembes (Daverdisse)	AIVE	Daverdisse	2017		oui
01. Assainissement collectif des eaux usées				17Le0273		Egouttage de la traversée de Jéhonville, rue Nouvely	AIVE	Bertrix	2018	le 3/4 de l'égouttage est posé	en cours
01. Assainissement collectif des eaux usées				17Le0274		Egouttage rue de l'Ordenne et du Chênélisse	AIVE	Daverdisse	2018	début le 01/04/2019	non
01. Assainissement collectif des eaux usées				17Le0275		Egouttage à Anloy, vieille voie	AIVE	Libin	2018		oui
01. Assainissement collectif des eaux usées				17Le0276		Reprise des eaux usées de la rue de la Cité à Libramont (école)	AIVE	Libramont-Chevigny	2018	travaux prévus en septembre 2019	non
01. Assainissement collectif des eaux usées				17Le0277		Egouttage route d'Arville à Lorcay	AIVE	Saint-Hubert	2018	travaux prévus en septembre 2019	non
01. Assainissement collectif des eaux usées				17Le0278		Egouttage route de la Paix	AIVE	Saint-Hubert	2018	action supprimée à l'AG d'octobre 2018	supprimée
01. Assainissement collectif des eaux usées				17Le0279		Egouttage route de Poix	AIVE	Saint-Hubert	2018	travaux prévus en septembre 2019	non
01. Assainissement collectif des eaux usées				17Le0280		Egouttage rue du Mont et Place du Marché	AIVE	Saint-Hubert	2018	fin prévue en 2019	en cours
08. Hydromorphologie et préservation des milieux aquatiques				10Le0761	LeOu0455	Améliorer ou Résoudre l'obstacle à poissons sur la Hédrée engendré par un ancien mur (commune de Marche), s'il s'agit d'une bonne frayère	Amicale des pêcheurs de Waha	DST_Plux, DCENN, DCP, CC Lesse	2019		non
		05. Habitats et espèces sensibles	05.3. Zones humides	17Le0187		Mise en valeur des mares naturelles du Domaine de Malagne (réhabilitation d'éléments naturels et historiques sur un site classé)	Archeoparc de Malagne	CC Lesse	2017	panneaux placés	oui
		05. Habitats et espèces sensibles	05.3. Zones humides	17Le0186		Valorisation, sécurisation et aménagement des accès du site de l'étang du Val des seniors, après exploitation des résineux	ASBL Défits	CC Lesse	2017	fait et activité réalisée dans le cadre des JWE2017	oui
		01. Invasives	01.2. Espèces végétales	13Le0140		Poursuivre l'information relative à la problématique des plantes invasives et inciter les particuliers à gérer la Balsamine de l'Himalaya et la Berce du Caucase	Beauraing	CC Lesse	2019	sensibilisation lors du stand juin 17 et octobre 18	oui
		01. Invasives	01.2. Espèces végétales	17Le0042		Rédiger / maintenir un règlement communal en vue d'endiguer le développement de certaines plantes invasives sur la commune.	Beauraing	SPW-DGO3-DEMNA-CIEI, CC Lesse	2019	un règlement existe, cr lesse va voir s'il est accepté par le GW	en cours
		01. Invasives	01.2. Espèces végétales	17Le0104		Adhérer au code de conduite Alterias visant la non utilisation des plantes invasives.	Beauraing	SPW-DGO3-DEMNA-CIEI, CC Lesse	2019	alterIAS s'est terminé en décembre 18	à supprimer
		02. Déchets	02.1. Verts	13Le0117		Sensibiliser la population aux risques de déposer les tontes de pelouses sur les berges des cours d'eau	Beauraing	DNF - Cantonnement de Beauraing, CC Lesse	2019	lors de tenues de stands, article dans BC sur dechet- automne 2017	oui
		02. Déchets	02.2. Autres	13Le0035-3	LeDe0460	Surveiller régulièrement la présence de déchets dans le ruisseau de Dammarion en amont du croisement de la route menant à Wancennes (route venant de la N981 rue des Ardennes)	Beauraing		chaque année	2018 : toujours là; ccès difficile pour bénévoles - crlesse relancera commune	non



Thème DCE	Thème PGRI	Thème Hors DCE	Sous-Thème Hors DCE	Numéro de l'action	N° de l'observation	Intitulé	Maître d'œuvre	Partenaire(s)	Echéance	Etat au 31/12/2018	Action réalisée au 31/12/2018
		02. Déchets	02.2. Autres	13Le0035-4	LeDe0240	Surveiller la présence de déchets de part et d'autre du pont au dessus de l'Hilau dans la rue de Houyet entre Wiesme et Baronville	Beauraing		chaque année	24/10/17 : résolu	oui
		02. Déchets	02.2. Autres	13Le0035-5	LeDe0210	Surveiller régulièrement la présence de déchets au source du ruisseau du Bois d'Eclaye à Froidfontaine au bout de la rue de la Futaie	Beauraing		chaque année		non
		02. Déchets	02.2. Autres	17Le0123-1	LeDe0184	Surveiller régulièrement les dépôts de déchets du parking situé en berge droite de la Wimbe, à Pondrôme rue des Monts en direction de Revogne.	Beauraing		chaque année	inventaire du 24 mai 2017 : RAS / 24/10/17 : ok / ok en juin18	oui
		02. Déchets	02.2. Autres	17Le0123-2	LeDe0542	Faire retirer les déchets disséminés le long du Biran à Beauraing derrière l'Institut Notre Dame du Sacré Cœur.	Beauraing		2019	déchets en 2017	non
		02. Déchets	02.2. Autres	17Le0123-3	LeDe0543	Faire retirer les déchets au niveau des sources du Biran (en non classé) au nord de la rue des Versaines	Beauraing		2019	qq déchets en 2017 / difficile de voir en 2018 car bétail	non
		02. Déchets	02.2. Autres	17Le0131	LeOu0741	Vérifier la légalité du remblai en berge droite, juste en aval du pont, du ruisseau de Chênet au sud de Froidfontaine	Beauraing	DNF - Cantonnement de Beauraing	2019		oui
		03. Patrimoine	03.2. Bâti	17Le0125	LePa0125	Etudier les possibilités de remise en valeur d'une pompe à Wiesme le long de l'Hileau, à l'ouest de la rue de Houyet et proche de la balade BU 04.	Beauraing	Office de tourisme de Beauraing, CC Lesse	2019	CR Lesse va revoir avec OT via geocaching	en cours
		03. Patrimoine	03.2. Bâti	17Le0126	LePa0124	Etudier les possibilités de remise en valeur de la construction (pour une source ?) à Javingue le long de l'Hileau, au sud de la rue des Ardennes et proche de la balade BU 10.	Beauraing	Office de tourisme de Beauraing, CC Lesse	2019	CR Lesse va revoir avec OT via geocaching	en cours
		06. Tourisme, activités sportives et loisirs		13Le0124		Poursuivre la sensibilisation des camps de jeunes au respect des bonnes pratiques environnementales	Beauraing	CC Lesse	chaque année		oui
		07. Subsidés	07.3. Communes	17Le0235		Engagement moral de financer le CR dans le respect de l'Arrêté du Gouvernement wallon du 13 novembre 2008 relatif aux Contrats de rivière	Beauraing		chaque année		oui
		09. Autres	09.1. Autres	13Le0267		Recenser les bâtiments communaux dont les robinets sont équipés en économiseurs d'eau (aérateurs/mousseurs) et si possible en cas de travaux, munir ceux qui ne le sont pas.	Beauraing	CC Lesse, CC Haute-Meuse	2019	service urb va voir avec service logement si projet PLOEC reprend économie eau	en cours
02. Assainissement autonome des eaux usées				17Le0023		Sensibiliser la population concernée à l'assainissement autonome.	Beauraing	AIVE, INASEP, CC Lesse	2019	rien en 2018	non
05. Agriculture - Apports en Nutriments				13Le0036-2	LeRe0572	Vérifier la légalité du rejet dans le Biran, semblant provenir de l'étable de la ferme située rue de la ferme à Focant	Beauraing		2019	voir avec Protecteau, point à revoir	en cours
05. Agriculture - Apports en Nutriments				13Le0156		Information et sensibilisation des agriculteurs à la protection de l'eau	Beauraing	CC Lesse, Centre de Michamps	2019		non
06. Pesticides				10Le0272		Continuer la mise en place de la gestion différenciée des espaces publics communaux	Beauraing	Pôle de gestion différenciée	2019	commune Zerophyto	oui
06. Pesticides				10Le0276	LeCa0057	Veiller à la sécurisation des 4 chambres de visite permettant l'accès à la partie souterraine du Petit Biran entourées de cultures, à Beauraing au nord de la rue de Martouzin	Beauraing	DST_PN, CER Marloie, CC Lesse, DNF - Cantonnement de Beauraing	2019	revoir avec commune	en cours
06. Pesticides				17Le0004		Informé et sensibiliser le grand public aux dangers des produits phytosanitaires.	Beauraing	Adalia, CC Lesse	2019	stand à Beauraing 25 juin 2017 + 21 octobre 2018	oui
06. Pesticides				17Le0124	LeCa0114	Veiller à la sécurisation du puit entouré de cultures près de la berge gauche du ruisseau d'Ausse à l'est de Focant.	Beauraing	DST_PN cours d'eau, DNF - Cantonnement de Beauraing, CC Lesse	2019	reçu le 06/04/18 : inchangé ; voir avec commune si point passé au collège	en cours
08. Hydromorphologie et préservation des milieux aquatiques				13Le0172		Si possible prévenir la cellule de coordination en cas de travaux sur les cours d'eau de la commune ou sur les voiries communales croisant un cours d'eau	Beauraing	CC Lesse	chaque année		non
		01. Invasives	01.2. Espèces végétales	13Le0099		Poursuivre l'information relative à la problématique des plantes invasives et inciter les particuliers à gérer la Balsamine de l'Himalaya et la Berce du Caucase	Bertrix	CC Lesse, CC Semois-Chiers	2019	BC et site net	oui
		01. Invasives	01.2. Espèces végétales	17Le0043		Rédiger / maintenir un règlement communal en vue d'endiguer le développement de certaines plantes invasives sur la commune.	Bertrix	SPW-DGO3-DEMNA-CIEI, CC Lesse	2019	crisse doit voir si toujours actualité avec new règlement européen	non
		01. Invasives	01.2. Espèces végétales	17Le0105		Adhérer au code de conduite Alterlas visant la non utilisation des plantes invasives.	Bertrix	SPW-DGO3-DEMNA-CIEI, CC Lesse	2019	alterIAS s'est terminé en décembre 18	à supprimer
		02. Déchets	02.1. Verts	13Le0208		Sensibiliser la population aux risques de déposer les tontes de pelouses sur les berges des cours d'eau	Bertrix	DNF - Cantonnement de Neufchâteau, CC Lesse	2019	article sur feux et produits phyto ds BC	non
		02. Déchets	02.2. Autres	13Le0073-1	LeDe0482	En cas d'illégalité, faire retirer le dépôt de remblai à Sart, le long du ruisseau d'Acremont juste en aval de la rue des Horlais	Bertrix		2019	reçu 29/10/18 : tjrs là mais sous herbe	non
		04. Ouvrages		17Le0174	LeOu0549	Aménager la partie amont du voutement permettant le passage du ruisseau des Prés Masbourg sous la rue de Jehonville (près de la salle des fêtes)	Bertrix		2019	discussion lors de la réunion impetrant du 27/4/17 : pas possible de rouvrir le CE car salle et future plaine jeux / voir s'il faut la supprimer?	en cours
		06. Tourisme, activités sportives et loisirs		13Le0102		Poursuivre la sensibilisation des camps de jeunes au respect des bonnes pratiques environnementales	Bertrix	CC Lesse, CC Semois-Chiers	chaque année	oui via le livret camps de jeunes	oui

Thème DCE	Thème PGRI	Thème Hors DCE	Sous-Thème Hors DCE	Numéro de l'action	N° de l'observation	Intitulé	Maître d'œuvre	Partenaire(s)	Echéance	Etat au 31/12/2018	Action réalisée au 31/12/2018
		07. Subsidés	07.3. Communes	17Le0236		Engagement moral de financer le CR dans le respect de l'Arrêté du Gouvernement wallon du 13 novembre 2008 relatif aux Contrats de rivière	Bertrix		chaque année		oui
		09. Autres	09.1. Autres	13Le0270		Recenser les bâtiments communaux dont les robinets sont équipés en économiseurs d'eau (aérateurs/mousseurs) et si possible en cas de travaux, munir ceux qui ne le sont pas.	Bertrix	CC Lesse, CC Semois-Chiers	2019	crîesse doit voir avec chargée energie	en cours
01. Assainissement collectif des eaux usées				13Le0074		Dès qu'une nouvelle step est programmée sur la commune de Bertrix, voir avec le CC Lesse l'inventaire des rejets relevés sur la commune pour vérifier le bon raccordement de tous. En attendant, tenter de trouver des solutions pour diminuer l'impact des rej	Bertrix	CC Lesse	chaque année	pas de step prévue	non
01. Assainissement collectif des eaux usées				17Le0173	LeRe0527	Profiter des travaux de refecton de la route pour améliorer l'égouttage entre l'Eglise de Jehonville et le moulin de Sart	Bertrix	AIVE	2019	travaux en cours second semestre	oui
02. Assainissement autonome des eaux usées				17Le0024		Sensibiliser la population concernée à l'assainissement autonome.	Bertrix	AIVE, INASEP, CC Lesse	2019		non
05. Agriculture - Apports en Nutriments				13Le0096		Information et sensibilisation des agriculteurs à la protection de l'eau	Bertrix	CC Lesse, CC Semois-Chiers, Centre de Michamps	2019	pas d'article en 2018	non
06. Pesticides				10Le0905		Continuer la mise en place de la gestion différenciée des espaces publics communaux	Bertrix	Pôle de Gestion Différenciée, DNF - Cantonnement de Neufchâteau, CC Lesse, CC Semois-Chiers	2019		en cours
06. Pesticides				17Le0005		Informier et sensibiliser le grand public aux dangers des produits phytosanitaires.	Bertrix	Adalia, CC Lesse	2019	article dechets mai/juin + pyhtopublic vulnérable sep-oct	oui
08. Hydromorphologie et préservation des milieux aquatiques				10Le0925	LeEn0821	Améliorer ou résoudre l'obstacle à poissons sur le Ruisseau d'Acremont, à Sart, engendré par un seuil artificiel pour les étangs en aval	Bertrix	DCP, DST_Plux, CC Lesse	2019		non
08. Hydromorphologie et préservation des milieux aquatiques				10Le0932	LeOu0562	Améliorer ou résoudre l'obstacle à poissons engendré par un ouvrage (en béton dans le cours d'eau) créé pour les étangs en aval, à la sortie de Sart	Bertrix	DCP, DST_Plux, DCENN, CC Lesse	2019		non
08. Hydromorphologie et préservation des milieux aquatiques				13Le0173		Si possible prévenir la cellule de coordination en cas de travaux sur les cours d'eau de la commune ou sur les voiries communales croisant un cours d'eau	Bertrix	CC Lesse	chaque année	réunion impétrant le27/4/17	oui
08. Hydromorphologie et préservation des milieux aquatiques				17Le0162	LeEn0938	Aménager la clôture qui se trouve en travers du ruisseau de Devant le Bois au Nord Est de Jehonville, juste en amont d'un étang	Bertrix		2019	revu octobre	non
08. Hydromorphologie et préservation des milieux aquatiques				17Le0163	LeEn0939	Aménager la clôture et la tôle qui se trouvent en travers du ruisseau de Devant le Bois à Jehonville, juste en amont d'un étang et en amont de la confluence avec le ruisseau d'Acremont	Bertrix		2019	revu octobre : cloture et non tôle, moins problématique	non
		01. Invasives	01.2. Espèces végétales	13Le0098		Poursuivre l'information relative à la problématique des plantes invasives et inciter les particuliers à gérer la Balsamine de l'Himalaya et la Berce du Caucase	Bièvre	CC Lesse, CC Semois-Chiers	2019	info sur le site internet	oui
		01. Invasives	01.2. Espèces végétales	17Le0044		Rédiger / maintenir un règlement communal en vue d'endiguer le développement de certaines plantes invasives sur la commune.	Bièvre	SPW-DGO3-DEMNA-CIEI, CC Lesse	2019		non
		01. Invasives	01.2. Espèces végétales	17Le0106		Adhérer au code de conduite Alterlas visant la non utilisation des plantes invasives.	Bièvre	SPW-DGO3-DEMNA-CIEI, CC Lesse	2019	alterIAS s'est terminé en décembre 18	à supprimer
		02. Déchets	02.1. Verts	13Le0209		Sensibiliser la population aux risques de déposer les tontes de pelouses sur les berges des cours d'eau	Bièvre	DNF - Cantonnement de Bièvre, CC Lesse	2019	info sur le site Net, article sur les feux	oui
		02. Déchets	02.2. Autres	10Le0332	LeDe0117	Retirer ou faire retirer les déchets de l'entreprise le long du ruisseau non classé (code ORI 212374) derrière la gare de Graide Station	Bièvre	CC Lesse	2019	09/11/2018: déchets recouverts par végétation	non
		02. Déchets	02.2. Autres	17Le0180-1	LeDe0531	Sensibiliser le riverain à la stabilité et à la propreté de la berge gauche du ruisseau de Quériseul longeant sa propriété (ferme) dans la rue des Witays en amont du pont	Bièvre		2019	retiré en partie	en cours
		03. Patrimoine	03.3. Culturel	17Le0182	LePa0132	Etudier les possibilités de mise en valeur d'un ancien lavoir à Graide non loin de la place du Tram	Bièvre	SI de Bièvre	2019	commune en contact avec propriétaire	en cours
		04. Ouvrages		13Le0038	LeOu0210	Réparer le pont sur le ruisseau des Baiwez sous une voirie communale (près du lieu-dit Les Maurzies)	Bièvre		2019	revu le 28 mai 18, pas encore réparé, repris dans travaux 2018, voir avec commune	en cours
		04. Ouvrages		17Le0181	LeOu0824	Vérifier la stabilité de l'ouvrage créé par un particulier sur le ruisseau de Noirenfof derrière les habitations de la rue des Wez	Bièvre		2019	revu le 28 mai : tjrs là	en cours
		04. Ouvrages		17Le0190		Etudier les possibilités d'aménagement d'une pompe à eau pour les agriculteurs dans le ruisseau de Quériseul dans la rue des Witays en amont du pont	Bièvre		2019	projet d'achat d'un terrain longeant le ruisseau de Noirenfof (en face etang	en cours
		06. Tourisme, activités sportives et loisirs		13Le0101		Poursuivre la sensibilisation des camps de jeunes au respect des bonnes pratiques environnementales	Bièvre	CC Lesse, CC Semois-Chiers	chaque année	oui, depot livrets via agent constataeur	oui
		07. Subsidés	07.3. Communes	17Le0237		Engagement moral de financer le CR dans le respect de l'Arrêté du Gouvernement wallon du 13 novembre 2008 relatif aux Contrats de rivière	Bièvre		chaque année		oui
		09. Autres		10Le0328		Poursuivre les procédures de délimitation de zones de prévention autour des captages pour la distribution publique.	Bièvre	SPW/DGARNE/DEE/DES0, SPGE	2019		en cours

Thème DCE	Thème PGRI	Thème Hors DCE	Sous-Thème Hors DCE	Numéro de l'action	N° de l'observation	Intitulé	Maître d'œuvre	Partenaire(s)	Echéance	Etat au 31/12/2018	Action réalisée au 31/12/2018
		09. Autres	09.1. Autres	13Le0271		Recenser les bâtiments communaux dont les robinets sont équipés en économiseurs d'eau (aérateurs/mousseurs) et si possible en cas de travaux, munir ceux qui ne le sont pas.	Bièvre	CC Lesse, CC Semois-Chiers	2019		en cours
01. Assainissement collectif des eaux usées				10Le0311	LeRe0172	Sensibiliser le propriétaire du non raccordement aux égouts de son bâtiment à Bièvre qui se rejette dans le Ruisseau de Queriseul, dans la rue des Witays en amont du pont	Bièvre	CC Lesse	2019	revu le 28/5/18 : tjrs présent	en cours
01. Assainissement collectif des eaux usées				10Le0313	LeRe0174	Sensibiliser les propriétaires du non raccordement aux égouts de leur bâtiment à Bièvre qui se rejette dans le Ruisseau de Queriseul, dans la rue des Witays en aval du pont	Bièvre	CC Lesse	2019	revu le 28/5/18	en cours
01. Assainissement collectif des eaux usées				13Le0075		Dès que la STEP de Naomé est programmée sur la commune, voir avec le CC Lesse l'inventaire des rejets relevés sur la commune pour vérifier le bon raccordement de tous. En attendant, tenter de trouver des solutions pour diminuer l'impact des rejets.	Bièvre		2019	pas de step prévue	non
02. Assainissement autonome des eaux usées				17Le0025		Sensibiliser la population concernée à l'assainissement autonome.	Bièvre	AIVE, INASEP, CC Lesse	2019	article sur feux et produits phyto	non
05. Agriculture - Apports en Nutriments				13Le0095		Information et sensibilisation des agriculteurs à la protection de l'eau	Bièvre	CC Lesse, CC Semois-Chiers, Centre de Michamps	2019		non
06. Pesticides				10Le0325		Continuer la mise en place de la gestion différenciée des espaces publics communaux	Bièvre	Pôle de gestion différenciée, CC Lesse	2019	sous-traitance + reste cimetièr	en cours
06. Pesticides				17Le0006		Informier et sensibiliser le grand public aux dangers des produits phytosanitaires.	Bièvre	Adalia, CC Lesse	2019	article sur le site internet	oui
08. Hydromorphologie et préservation des milieux aquatiques				13Le0107		Si possible prévenir la cellule de coordination en cas de travaux sur les cours d'eau de la commune ou sur les voiries communales croisant un cours d'eau	Bièvre	CC Lesse	chaque année		oui
08. Hydromorphologie et préservation des milieux aquatiques				17Le0179	LeEn0948	Retirer l'atterrissement et les dépôts divers à Bièvre dans le ruisseau de Queriseul juste en aval du pont dans la rue des Witays	Bièvre		2019	revu le 28/5/18 : qq futs dans le lit	oui
08. Hydromorphologie et préservation des milieux aquatiques				17Le0184	LeOu0196	Faire entretenir le voûtement du ruisseau de Queriseul qui semble être obstrué à Bièvre près d'une exploitation agricole de la rue de Bellefontaine	Bièvre		2019	revu 23 nov 17	en cours
08. Hydromorphologie et préservation des milieux aquatiques				17Le0185	LeOu0205	Faire retirer le bois et les débris accumulés dans le ruisseau de Queriseul derrière une exploitation agricole de la rue de Bellefontaine et pouvant nuire au bon écoulement de l'eau	Bièvre		2019	courrier envoyé au propriétaire	en cours
08. Hydromorphologie et préservation des milieux aquatiques				10Le0329	LeEn0317	Sensibiliser le propriétaire de l'étang à l'aménagement de sa prise d'eau créant une entrave sur le ruisseau de Frouchi entre Graide-Station et Bièvre en aval de la rue de la gare	Bièvre, DNF - Cantonnement de Bièvre	DST_PN cours d'eau	2019	revu le 9/11/18 : mal aménagé : voir avec le dnf et la commune	non
		01. Invasives	01.2. Espèces végétales	10Le0871		Article de sensibilisation à la population pour la prévention, les dangers, et les alternatives aux plantes invasives	CC Lesse		2019	via les bulletins communaux, le site et page fb crlesse	oui
		02. Déchets	02.2. Autres	13Le0229		Sensibilisation à la problématique des déchets flottants dans les cours d'eau non navigables (projet "Barrage OFNI's" porté par le CR Sambre)	CC Lesse	autres CR, tous les partenaires	chaque année	4 animations "déchets" réalisées soit 81 enfants sensibilisés et leur enseignant (5 au total)	oui
		04. Ouvrages		17Le0230		Créer une fiche technique sur l'aménagement de passage à gué afin de protéger les cours d'eau, notamment les ruisseaux frayères	CC Lesse	DNF - Cantonnement de Rochefort	2019	cclasse doit relancer action	non
		05. Habitats et espèces sensibles	05.2. Protection d'espèces sensibles	17Le0229		Dans le cadre du projet Life-Intégré, aider le DEMNA à détecter la présence de moules (moule perlière, mulette épaisse, anodonte de canards principalement) dans les cours d'eau du sous-bassin de la Lesse	CC Lesse		chaque année	en 2017 :oui/ en 2018 : pas d'inventaire "moules-mulettes" / 2019 : stagiaite	non
		05. Habitats et espèces sensibles	05.2. Protection d'espèces sensibles	17Le0231		Trouver un financement pour installer des panneaux de sensibilisation et d'information sur les habitats protégés de la Lesse et de la Lomme	CC Lesse	DNF - Cantonnement de Rochefort, UBS, CWPSS, Rochefort (à confirmer)	2019		non
		05. Habitats et espèces sensibles	05.4. Résineux proches des berges	10Le0869		Sensibiliser les exploitants forestiers et les propriétaires privés à la problématique des résidus d'exploitation dans les cours d'eau (pollution organique, entrave à la circulation de l'eau et des poissons, risque de dépôts de crue...)	CC Lesse	SRFB, DNF, Communes partenaires, CC Semois,	2019	article paru dans la revue communale de plusieurs bulletins communaux (revue communale de Libramont-Chevigny de juin 2017)	oui
		05. Habitats et espèces sensibles	05.4. Résineux proches des berges	13Le0001-367	LeEr0995	Surveiller l'affectation de la prairie (fauche/bétail) le long du Ri Pierre en aval de son passage sous la N911	CC Lesse	DNF - Cantonnement de Dinant	chaque année	inventaire le 14/07/2017 : accès au ce mais faible impact du bétail, prairie fréquentée par vache, à surveiller	en cours
		05. Habitats et espèces sensibles	05.4. Résineux proches des berges	13Le0002		Mettre à disposition l'inventaire de terrain concernant l'érosion par les résineux	CC Lesse		chaque année	l'inventaire est mis à jour et les données sont disponibles via fulcrum auquel nos partenaires ont accès	oui
		06. Tourisme, activités sportives et loisirs		17Le0061		Proposer un geocaching ou une balade, sur la commune, mettant en avant la protection de l'eau et les cours d'eau.	CC Lesse	Beauraing, Office de tourisme de Beauraing	2019	25 mai 2018 : pose de geocaches par l'OT de Beauraing et le Crlesse	oui

Thème DCE	Thème PGRI	Thème Hors DCE	Sous-Thème Hors DCE	Numéro de l'action	N° de l'observation	Intitulé	Maître d'œuvre	Partenaire(s)	Echéance	Etat au 31/12/2018	Action réalisée au 31/12/2018
		06. Tourisme, activités sportives et loisirs		17Le0062		Proposer un geocaching ou une balade, sur la commune, mettant en avant la protection de l'eau et les cours d'eau.	CC Lesse	Bertrix, SI Bertrix	2019	pas de contact au cours du 1er semestre 2018 mais date de prospection d'endroits ou mettre une geocache le 6 juillet 2018	non
		06. Tourisme, activités sportives et loisirs		17Le0063		Proposer un geocaching ou une balade, sur la commune, mettant en avant la protection de l'eau et les cours d'eau.	CC Lesse	Bièvre, SI de Bièvre	2019	CRLesse n'a pas pris de contact	non
		06. Tourisme, activités sportives et loisirs		17Le0064		Proposer un geocaching ou une balade, sur la commune, mettant en avant la protection de l'eau et les cours d'eau.	CC Lesse	Ciney, Office du Tourisme ASBL de Ciney	2019	pose de 2 géocaches le 5 juillet 2018 + article dans les meugleries d'octobre 2018	oui
		06. Tourisme, activités sportives et loisirs		17Le0065		Proposer un geocaching ou une balade, sur la commune, mettant en avant la protection de l'eau et les cours d'eau.	CC Lesse	Daverdisse, SI Daverdisse	2019	pose de la geocache au niveau de l'Almache, le vendredi 18 mai par le Crlesse et le SI de Daverdisse; caches publiées sur le site geocaching.com	oui
		06. Tourisme, activités sportives et loisirs		17Le0066		Proposer un geocaching ou une balade, sur la commune, mettant en avant la protection de l'eau et les cours d'eau.	CC Lesse	Dinant	2019		non
		06. Tourisme, activités sportives et loisirs		17Le0068		Proposer un geocaching ou une balade, sur la commune, mettant en avant la protection de l'eau et les cours d'eau.	CC Lesse	Houyet	2019	pose de la geocache avec l'OT de Houyet le 23 avril 2018, en date du 17-01-2019 : cache trouvée 7 fois	oui
		06. Tourisme, activités sportives et loisirs		17Le0069		Proposer un geocaching ou une balade, sur la commune, mettant en avant la protection de l'eau et les cours d'eau.	CC Lesse	Libin	2019	caches placées le 10 juillet 2018 avec OT Libin et encodée par l'OT (4 caches placées: cache du tchnires en date du 17-01-2019 2 visites, cache la grande taille trouvée 1 fois, cache rau de large fontaine trouvée 4 fois, cache la source de la Lesse trouv	oui
		06. Tourisme, activités sportives et loisirs		17Le0070		Proposer un geocaching ou une balade, sur la commune, mettant en avant la protection de l'eau et les cours d'eau.	CC Lesse	Libramont-Chevigny, Office de tourisme de Libramont-Chevigny	2019	pose de la geocache par le CRLesse le jeudi 24 mai, cache publiée sur le site geocaching le 27 mai. Fin 2018 : cache trouvée 10 fois	oui
		06. Tourisme, activités sportives et loisirs		17Le0071		Proposer un geocaching ou une balade, sur la commune, mettant en avant la protection de l'eau et les cours d'eau.	CC Lesse	Marche-en-Famenne	2019	Rencontre du personnel de la MT et de l'CT de Marche le 29/10/18	en cours
		06. Tourisme, activités sportives et loisirs		17Le0072		Proposer un geocaching ou une balade, sur la commune, mettant en avant la protection de l'eau et les cours d'eau.	CC Lesse	Nassogne	2019	Géocache placée le long de la Masblette le 06/09/2018	oui
		06. Tourisme, activités sportives et loisirs		17Le0073		Proposer un geocaching ou une balade, sur la commune, mettant en avant la protection de l'eau et les cours d'eau.	CC Lesse	Paliseul	2019	la commune a marqué sont accord (courrier du collège du 13 août 2018). 7/09/2018 : pose de la geocache "rau de Merny" après rencontre du GAL, à la date du 17/01/2019 : cache trouvée 8 fois	oui
		06. Tourisme, activités sportives et loisirs		17Le0074		Proposer un geocaching ou une balade, sur la commune, mettant en avant la protection de l'eau et les cours d'eau.	CC Lesse	Rendeux	2019		non
		06. Tourisme, activités sportives et loisirs		17Le0075		Proposer un geocaching ou une balade, sur la commune, mettant en avant la protection de l'eau et les cours d'eau.	CC Lesse	Rochefort, Maison du Tourisme du Val de Lesse	2019	rencontre SI en decembre pour action JWE	en cours
		06. Tourisme, activités sportives et loisirs		17Le0076		Proposer un geocaching ou une balade, sur la commune, mettant en avant la protection de l'eau et les cours d'eau.	CC Lesse	Saint-Hubert	2019	L'OT ne souhaite pas s'en occuper. Voir avec un habitant d'Hatrival ou GFSH pour entretien de la cache	non
		06. Tourisme, activités sportives et loisirs		17Le0077		Proposer un geocaching ou une balade, sur la commune, mettant en avant la protection de l'eau et les cours d'eau.	CC Lesse	Tellin, OT de Tellin	2019	pose des geocaches avec l'OT de Tellin le 21 mars 2018	oui
		06. Tourisme, activités sportives et loisirs		17Le0078		Proposer un geocaching ou une balade, sur la commune, mettant en avant la protection de l'eau et les cours d'eau.	CC Lesse	Tenneville	2019	Il existe déjà un géocaching sur le circuit des 7 fontaines	oui
		06. Tourisme, activités sportives et loisirs		17Le0079		Proposer un geocaching ou une balade, sur la commune, mettant en avant la protection de l'eau et les cours d'eau.	CC Lesse	Wellin	2019	pose de la geocache au niveau du ruisseau dit Salin, le vendredi 18 mai par le Crlesse; cache publiée sur le site geocaching.com. A la date du 17-01-2019 : cache visitée 8 fois	oui

Thème DCE	Thème PGRI	Thème Hors DCE	Sous-Thème Hors DCE	Numéro de l'action	N° de l'observation	Intitulé	Maitre d'œuvre	Partenaire(s)	Echéance	Etat au 31/12/2018	Action réalisée au 31/12/2018
		08. Information et sensibilisation		10Le0873		Autoriser ou continuer d'autoriser le Contrat de Rivière Lesse à placer une information dans les panneaux d'affichage DNF, après l'avoir soumise au chef de cantonnement	CC Lesse	DNF, Toutes les communes partenaires	2019	pas de nouvelles informations placées dans des panneaux DNF	non
		08. Information et sensibilisation		13Le0234		Sensibilisation du public (scolaire et tout public) à la protection des cours d'eau via l'outil pédagogique "Drôle de Pêche"	CC Lesse	tous les partenaires	chaque année	plusieurs animations IBGN ont été réalisées pour des écoles et/ou les plaines	non
		08. Information et sensibilisation		13Le0411		Coordonner le projet « Saumons en classe » : élevage d'œufs de saumon en aquarium en classe et lâchage en rivière des alevins avec les enfants et le DNF. Ce projet s'inscrit dans le cadre du projet de la région wallonne : Saumon 2000.	CC Lesse	DCP-SP, tous les partenaires	chaque année	2 écoles en 2018 (une de Havrenne-Rochefort et une de Chevetogne-Ciney) ont suivi le projet 'saumons en classe'	oui
		08. Information et sensibilisation		17Le0080		Mettre à disposition la malle pédagogique "les usages de l'eau" à l'attention des écoles primaires.	CC Lesse	tous les partenaires	chaque année	pas de prêt cette année, mais accessoires de la malle utilisés pour diverses animations du CC Lesse	non
		08. Information et sensibilisation		17Le0081		Sensibilisation du public (scolaire et tout public) à la protection des mares via l'outil pédagogique "Mare"	CC Lesse	tous les partenaires	chaque année	plusieurs animations mare ont été réalisées en 2018	oui
		08. Information et sensibilisation		17Le0082		Sensibilisation du public (scolaire et tout public) à la protection de l'eau au sens large via "le jeu de l'eau", qui aborde différents thèmes dont l'éco-consommation, la nature, la technologie, le sous-bassin de la Lesse...	CC Lesse	tous les partenaires	chaque année	utilisé dans les plaines de jeu cet été	oui
		08. Information et sensibilisation		17Le0083		Information du public (scolaire et tout public) sur le castor, espèce présente le long des cours d'eau du sous-bassin de la Lesse	CC Lesse	tous les partenaires	chaque année	mars 2018 : information sur le castor donné au cours d'une animation avec la bibliothèque de Beauraing + école (voir RA2018)	oui
		08. Information et sensibilisation		17Le0084		Réaliser des IBGN (Indice Biotique Global Normalisé) à la demande des partenaires	CC Lesse	tous les partenaires	chaque année	IBGN réalisé dans un affluent de la Wamme (Nassogne)	oui
		08. Information et sensibilisation		17Le0085		Sensibiliser le grand public via la tenue d'un stand lors d'évènement sur la commune, au moins une fois sur les trois ans du Programme d'Actions.	CC Lesse	Beauraing	2019	stand à la fête du Bois 21 octobre 2018-Castel	oui
		08. Information et sensibilisation		17Le0086		Sensibiliser le grand public via la tenue d'un stand lors d'évènement sur la commune, au moins une fois sur les trois ans du PA.	CC Lesse	Bertrix	2019	pas en 2018	non
		08. Information et sensibilisation		17Le0087		Sensibiliser le grand public via la tenue d'un stand lors d'évènement sur la commune, au moins une fois sur les trois ans du PA.	CC Lesse	Bièvre	2019	pas en 2018	non
		08. Information et sensibilisation		17Le0088		Sensibiliser le grand public via la tenue d'un stand lors d'évènement sur la commune, au moins une fois sur les trois ans du PA.	CC Lesse	Ciney	2019	stand le 13 janvier 2018 dans le cadre de la journée Fist Lego League; 10 juin 2018 : tenue d'un stand CRLesse au cours d'une journée du weekend Martine	oui
		08. Information et sensibilisation		17Le0089		Sensibiliser le grand public via la tenue d'un stand lors d'évènement sur la commune, au moins une fois sur les trois ans du PA.	CC Lesse	Daverdisse	2019	pas en 2018, stand en juillet 2019	non
		08. Information et sensibilisation		17Le0090		Sensibiliser le grand public via la tenue d'un stand lors d'évènement sur la commune, au moins une fois sur les trois ans du PA.	CC Lesse	Dinant	2019	le 20 mai 2018: tenue d'un stand lors de la Fête du parc à Furfooz (réalisation de produits d'entretien écologiques, présentation des macro-invertébrés pêchés dans la Lesse et explication de l'indice biotique, documents de sensibilisation à l'environnement)	oui
		08. Information et sensibilisation		17Le0091		Sensibiliser le grand public via la tenue d'un stand lors d'évènement sur la commune, au moins une fois sur les trois ans du PA.	CC Lesse	Gedinne	2019	pas en 2018, voir pour 2019?	non
		08. Information et sensibilisation		17Le0092		Sensibiliser le grand public via la tenue d'un stand lors d'évènement sur la commune, au moins une fois sur les trois ans du PA.	CC Lesse	Houyet	2019	25 mars 2018 : tenue d'un stand CRLesse lors de la journée d'inauguration de la turbine de Wanlin	oui
		08. Information et sensibilisation		17Le0093		Sensibiliser le grand public via la tenue d'un stand lors d'évènement sur la commune, au moins une fois sur les trois ans du PA.	CC Lesse	Libin	2019	le 10 juin 2018 : tenue d'un stand CRLesse, réalisation de produits d'entretien, dans le cadre du marché du terroir à Redu	oui
		08. Information et sensibilisation		17Le0094		Sensibiliser le grand public via la tenue d'un stand lors d'évènement sur la commune, au moins une fois sur les trois ans du PA.	CC Lesse	Libramont-Chevigny	2019	le 28 juin 2017 : tenue d'un stand dans le cadre de l'après-midi famille organisée par le musée des Celtes de Libramont + stand contrats de rivière à la foire agricole de Libramont	oui
		08. Information et sensibilisation		17Le0095		Sensibiliser le grand public via la tenue d'un stand lors d'évènement sur la commune, au moins une fois sur les trois ans du PA.	CC Lesse	Marche-en-Famenne	2019	Prévu en mai 2019 (25 ans de Natagora)	non
		08. Information et sensibilisation		17Le0096		Sensibiliser le grand public via la tenue d'un stand lors d'évènement sur la commune, au moins une fois sur les trois ans du PA.	CC Lesse	Nassogne	2019	Lors du festival des terres nourricières les	oui
		08. Information et sensibilisation		17Le0097		Sensibiliser le grand public via la tenue d'un stand lors d'évènement sur la commune, au moins une fois sur les trois ans du PA.	CC Lesse	Paliseul	2019	pas de stand en 2018, voir pour l'année 2019	non

Thème DCE	Thème PGRI	Thème Hors DCE	Sous-Thème Hors DCE	Numéro de l'action	N° de l'observation	Intitulé	Maitre d'œuvre	Partenaire(s)	Echéance	Etat au 31/12/2018	Action réalisée au 31/12/2018
		08. Information et sensibilisation		17Le0098		Sensibiliser le grand public via la tenue d'un stand lors d'évènement sur la commune, au moins une fois sur les trois ans du PA.	CC Lesse	Rendeux	2019	pas d'opportunité	non
		08. Information et sensibilisation		17Le0099		Sensibiliser le grand public via la tenue d'un stand lors d'évènement sur la commune, au moins une fois sur les trois ans du PA.	CC Lesse	Rochefort	2019	tenue de plusieurs stand dans le cadre de journée organisée par Malagne (25 mars, 23 avril 2017)	oui
		08. Information et sensibilisation		17Le0100		Sensibiliser le grand public via la tenue d'un stand lors d'évènement sur la commune, au moins une fois sur les trois ans du PA.	CC Lesse	Saint-Hubert	2019	26/08/2018 : participation à l'organisation et stand lors de la journée Saint-HuVERT - Bouger Fun en Forêt	oui
		08. Information et sensibilisation		17Le0101		Sensibiliser le grand public via la tenue d'un stand lors d'évènement sur la commune, au moins une fois sur les trois ans du PA.	CC Lesse	Tellin	2019	stand dans le cadre du marché du Terroir à Tellin	oui
		08. Information et sensibilisation		17Le0102		Sensibiliser le grand public via la tenue d'un stand lors d'évènement sur la commune, au moins une fois sur les trois ans du PA.	CC Lesse	Tenneville	2019	pas d'opportunité	non
		08. Information et sensibilisation		17Le0103		Sensibiliser le grand public via la tenue d'un stand lors d'évènement sur la commune, au moins une fois sur les trois ans du PA.	CC Lesse	Wellin	2019	1 octobre 2017 : tenue d'un stand CRLesse au marché du Terroir à Sohier	oui
		08. Information et sensibilisation		17Le0281		Sensibilisation du public scolaire et tout public aux différentes thématiques touchant l'eau via l'outil pédagogique "Bâche où est Charlie ?"	CC Lesse	tous les partenaires	chaque année		oui
		08. Information et sensibilisation		17Le0282		Sensibilisation du public scolaire et tout public aux cycles de l'eau (anthropique et naturel) via l'outil pédagogique "Cycles de l'eau"	CC Lesse	tous les partenaires	chaque année		oui
	04. Prévention - Autres préventions			13Le0407		Information des riverains installés en bord de cours d'eau sur la nécessité d'y accéder pour l'entretien	CC Lesse	Communes partenaires	2019	dans article pour BC (prop riverain d'un cours d'eau)	oui
	08. Protection - Gestion des eaux de ruissellement			10Le0962	LeAu0122	Organiser la concertation en vue de résoudre un problème récurrent d'inondation place Devaux à Saint-Hubert	CC Lesse	Saint-Hubert, SPW-DGO2-GTI, DST_Plux, DCENN	2019		oui
	12. Préparation - Sensibilisation du public et préparation			13Le0384		Diffusion de la nouvelle cartographie de l'aléa d'inondation auprès des partenaires du CRLesse	CC Lesse	GTI	2019	via les réunions CTSBH organisées par sous-bassins hydrographiques (pour la Lesse : le 15 mai)	oui
	12. Préparation - Sensibilisation du public et préparation			13Le0385		Diffusion de la nouvelle cartographie des risques de dommages dus aux inondations auprès des partenaires du CRLesse	CC Lesse	Centre régional de Crise	2019		non
	19. Autres			13Le0408		Informations sur les travaux d'aménagement réalisés, les projets, les études, la sensibilisation, la solidarité amont-aval...	CC Lesse		2019	lors des réunions PGRI	oui
01. Assainissement collectif des eaux usées				10Le0777	LeRe0415	Résoudre ou améliorer le problème d'égout du Centre de détention qui rejette dans le ruisseau du Parc	CC Lesse	AIVE, Saint-Hubert	2019	Centre de détention en régime d'assainissement autonome. Voir AIVE	non
01. Assainissement collectif des eaux usées				13Le0233		Sensibilisation du public (scolaire et tout public) à la protection des cours d'eau via l'outil pédagogique "Préservez l'or bleu"	CC Lesse	tous les partenaires	chaque année	plusieurs activités STEP en 2018	oui
05. Agriculture - Apports en Nutriments				10Le0964		Sensibilisation des agriculteurs aux problèmes de ruissellement et coulées de boues	CC Lesse	GIMPE, Cellule GISER	2019	article envoyé aux communes de Nassogne, Tenneville et Saint-Hubert pour courrier aux agriculteurs	oui
05. Agriculture - Apports en Nutriments				13Le0001		Mettre à disposition l'inventaire de terrain concernant l'érosion par le bétail	CC Lesse		chaque année	l'inventaire est mis à jour et les données sont disponibles via fulcrum auquel nos partenaires ont accès	oui
05. Agriculture - Apports en Nutriments				17Le0225		Partenariat avec les CR en tant que relais d'informations vers l'agriculteur et le citoyen à la problématique de la contamination des eaux par le nitrate et au bon usage des engrais	CC Lesse	Nitrawal	chaque année		non
06. Pesticides				13Le0262		Sensibiliser les producteurs de sapins de Noël face aux risques liés au traitement par pesticides des parcelles situées à proximité des cours d'eau	CC Lesse	Paliseul, DNF - Cantonnement de Bouillon	2019	rien n'a été fait à ce sujet en 2018	non
08. Hydromorphologie et préservation des milieux aquatiques				13Le0086		Fournir à la DST_PN les fiches d'inventaire liées à leur compétence relevées sur les cours d'eau du sous-bassin de 2ième catégorie en province de Namur	CC Lesse	DST_PN	chaque année	transmet au cas par cas	en cours
08. Hydromorphologie et préservation des milieux aquatiques				13Le0228		Fournir à la DCENN_Namur les fiches d'inventaire liées à leur compétence relevées sur les cours d'eau du sous-bassin de 1ère catégorie	CC Lesse	DCENN_Na	chaque année		oui
		02. Déchets		13Le0104		Poursuivre l'opération "Communes et Rivières propres" / BeWapp	CC Lesse, AIVE - Secteur Valorisation et Propreté, BEP, INASEP	Communes partenaires, Sociétés de pêche locales, autres CC, SA 'Grottes de Han'	chaque année		oui
		08. Information et sensibilisation		13Le0105		Organiser des actions de sensibilisation au domaine de l'eau lors des Journées Wallonnes de l'Eau en mars	CC Lesse, autres CC	Tous les partenaires	chaque année	JWE2018: 21 animations pour les écoles (892 enfants sensibilisés), 20 activités pour le grand public (près de 400 personnes y ont participé)	oui

Thème DCE	Thème PGRI	Thème Hors DCE	Sous-Thème Hors DCE	Numéro de l'action	N° de l'observation	Intitulé	Maitre d'œuvre	Partenaire(s)	Echéance	Etat au 31/12/2018	Action réalisée au 31/12/2018
		01. Invasives	01.2. Espèces végétales	13Le0141		Poursuivre l'information relative à la problématique des plantes invasives et inciter les particuliers à gérer la Balsamine de l'Himalaya et la Berce du Caucase, et leur proposer des plantes indigènes de remplacement	Ciney	CC Lesse, CC Haute-Meuse	2019	pas en 2018	non
		01. Invasives	01.2. Espèces végétales	17Le0045		Rédiger / maintenir un règlement communal en vue d'endiguer le développement de certaines plantes invasives sur la commune.	Ciney	SPW-DGO3-DEMNA-CIEI, CC Lesse	2019	c'est déjà dans le règlement communal	oui
		01. Invasives	01.2. Espèces végétales	17Le0107		Adhérer au code de conduite Alterlas visant la non utilisation des plantes invasives.	Ciney	SPW-DGO3-DEMNA-CIEI, CC Lesse	2019	pas encodée sur le site Alterlas. Le site internet n'est plus fonctionnel en 2019	à supprimer
		02. Déchets	02.1. Verts	13Le0210		Sensibiliser la population aux risques de déposer les tontes de pelouses sur les berges des cours d'eau	Ciney	DNF - Cantonnement de Rochefort, CC Lesse, CC Haute-Meuse	2019	pas en 2018	non
		02. Déchets	02.2. Autres	17Le0142-1	LeDe0377	Faire retirer les déchets le long du ruisseau de Vivy (ancienne décharge dans une propriété privée) à Enhêt le long d'une promenade "Balade du Tige de Ronvaux" et du GR577 var Chevetogne	Ciney	DNF - Cantonnement de Rochefort	2019	inventaire du 26/09/2017 : encore beaucoup de déchets, site sur ancienne décharge mais présence de nouveaux déchets, idée : mettre un panneau interdiction de déposer des déchets	non
		02. Déchets	02.2. Autres	17Le0142-2	LeDe0372	Faire retirer les déchets disséminés le long du ruisseau Le Molinia de sa source à son passage sous la route N929 avant d'arriver au village d'Haversin (dépôts certainement dûs à la présence d'une petite route)	Ciney	DNF - Cantonnement de Rochefort	chaque année	fait régulièrement	oui
		02. Déchets	02.2. Autres	17Le0142-3	LeDe0378	Sensibiliser les riverains de l'Ywoigne qui brûle des déchets en berge droite du ruisseau à Chevetogne (rue du Presbytère)	Ciney		2019	inventaire du 12/02/2018 : difficile à vérifier car dans propriété privée	non
		04. Ouvrages		17Le0144	LeOu0734	Etudier les possibilités de réparer le voutement, au dessus du ruisseau de Vivy, sous le chemin de promenade ("Balade du Tigre de Ronvaux" et GR577 var Chevetogne) à Enhêt, pour éviter qu'il se bouche et obstrue l'écoulement de l'eau ce qui pourrait enge	Ciney		2019		en cours
		04. Ouvrages		17Le0167	LeOu0744	Réparer, ou faire réparer, le pont en pierre situé rue de Serinchamps vers Hogne, juste en amont de la pisciculture de Serinchamps, à 300m de la ferme de Vachau. Le pilier de celui-ci est abîmé côté amont.	Ciney		2019		non
		06. Tourisme, activités sportives et loisirs		13Le0125		Poursuivre la sensibilisation des camps de jeunes au respect des bonnes pratiques environnementales	Ciney	CC Lesse, CC Haute-Meuse	chaque année	les livrets camps de jeune ont été donnés à la commune le 29 mai 2018	oui
		07. Subsidés	07.3. Communes	17Le0238		Engagement moral de financer le CR dans le respect de l'Arrêté du Gouvernement wallon du 13 novembre 2008 relatif aux Contrats de rivière	Ciney		chaque année		oui
		09. Autres		10Le0361		Poursuivre la vérification de la conformité des citernes à mazout de plus de 3.000 litres, enterrées et servant aux collectivités, propriétés communales, écoles, homes, piscine	Ciney		2019	voir avec William si on la reprogramme	en cours
		09. Autres	09.1. Autres	13Le0286		Recenser les bâtiments communaux dont les robinets sont équipés en économiseurs d'eau (aérateurs/mousseurs) et si possible en cas de travaux, munir ceux qui ne le sont pas.	Ciney	CC Lesse, CC Haute-Meuse	2019	en cas de travaux les changements sont effectués	oui
01. Assainissement collectif des eaux usées				13Le0122		Dès qu'une nouvelle step est programmée sur la commune, voir avec le CC Lesse l'inventaire des rejets relevés sur la commune pour vérifier le bon raccordement de tous. En attendant, tenter de trouver des solutions pour diminuer l'impact des rejets.	Ciney	CC Lesse	chaque année	pas de step programmée	non
02. Assainissement autonome des eaux usées				17Le0026		Sensibiliser la population concernée à l'assainissement autonome.	Ciney	AIVE, INASEP, CC Lesse	2019	pas d'article en 2018	non
05. Agriculture - Apports en Nutriments				13Le0157		Information et sensibilisation des agriculteurs à la protection de l'eau	Ciney	GAL "Protection des Berges", Centre de Michamps, CC Lesse, CC Haute-Meuse	2019		non
06. Pesticides				10Le0357		Continuer la mise en place de la gestion différenciée des espaces publics communaux	Ciney	Pôle de Gestion Différenciée, CC Haute-Meuse	2019		en cours
06. Pesticides				17Le0007		Informé et sensibiliser le grand public aux dangers des produits phytosanitaires.	Ciney	Adalia, CC Lesse	2019	article paru dans les Meugleries d'avril 2017	oui
08. Hydromorphologie et préservation des milieux aquatiques				13Le0174		Si possible prévenir la cellule de coordination en cas de travaux sur les cours d'eau de la commune ou sur les voiries communales croisant un cours d'eau	Ciney	CC Lesse	chaque année		non
		05. Habitats et espèces sensibles	05.2. Protection d'espèces sensibles	13Le0338		Analyse des critères génotypiques de la population de truites sur le Ruisseau de Jawet près de Villers-sur-Lesse et étude de conservation et de mise en valeur du ruisseau frayères	Comité Royal Amicale des Pêcheurs Lomme et Lesse	Donation Royale, DCP-SP	2019		non
08. Hydromorphologie et préservation des milieux aquatiques				10Le0754	LeOu0130	Etudier l'ensemble des problématiques de débits sur le bief du Biran, à Rochefort, afin de résoudre les problèmes de libre circulation des poissons	Comité Royal Amicale des Pêcheurs Lomme et Lesse	CC Lesse, DCENN, DCP	2019		non

Thème DCE	Thème PGRI	Thème Hors DCE	Sous-Thème Hors DCE	Numéro de l'action	N° de l'observation	Intitulé	Maître d'œuvre	Partenaire(s)	Echéance	Etat au 31/12/2018	Action réalisée au 31/12/2018
08. Hydromorphologie et préservation des milieux aquatiques				10Le0755	LeOu0129	Améliorer ou résoudre l'obstacle à poissons sur le Biran, à Rochefort, engendré par un barrage aménagé pour un étang (propriété privée)	Comité Royal Amicale des Pêcheurs Lomme et Lesse	CC Lesse, DCENN, DCP	2019		non
08. Hydromorphologie et préservation des milieux aquatiques				10Le0868	LeOu0446	Améliorer ou résoudre l'obstacle à poissons sur la Wamme à On, s'il s'agit d'une bonne frayère	Comité Royal Amicale des Pêcheurs Lomme et Lesse	Amicale des pêcheurs de Waha, DCENN, DCP	2019		en cours
08. Hydromorphologie et préservation des milieux aquatiques				13Le0330	LeOu0310	Etude piscicole du ruisseau Godelet: analyse de la population locale de truites et étude sur les possibilités de lever l'obstacle à poissons engendré par un passage sous la route communale Houyet-Hour	Comité Royal Amicale des Pêcheurs Lomme et Lesse, Donation Royale	DCP-SP	2019	pêche électrique par le Service de la pêche le 17 septembre	en cours
		08. Information et sensibilisation		10Le0876		Organiser annuellement une 'Rencontre entre acteurs de la rivière' sur un thème spécifique repris dans les missions du Contrat de rivière en collaboration avec les autres Contrats de rivière de la Province de Luxembourg	CR de la Province de Luxembourg		chaque année	colloque le 23/11/2018 à Houffalize organisé par le CROurthe "biodiversité et ouvrage d'art"	oui
		05. Habitats et espèces sensibles		17Le0226		Diffusion régulière (sous formes d'articles) d'information sur le karst situé dans le bassin de la Lesse dans l'éco-karst	CWEPSS		chaque année	ecokarst -113 / sept 18	oui
		05. Habitats et espèces sensibles		17Le0227		Mise à jour en continu des données de l'Atlas du karst Wallon et ce y compris dans les zones où une monographie a déjà été publiée comme les zones concernant le sous-bassin de la Lesse	CWEPSS		2019		oui
		08. Information et sensibilisation		17Le0189		Mise en valeur des enjeux liés à l'eau souterraine, par la réalisation de panneaux d'exposition reprenant diverses informations pratiques concernant les eaux souterraines dans le bassin de la Lesse (en particulier dans les zones calcaires)	CWEPSS	CC Lesse	2017	5 rollu up réalisés et régulièrement empruntés	oui
		01. Invasives	01.2. Espèces végétales	13Le0142		Poursuivre l'information relative à la problématique des plantes invasives et inciter les particuliers à gérer la Balsamine de l'Himalaya et la Berce du Caucase	Daverdisse	CC Lesse	2019		non
		01. Invasives	01.2. Espèces végétales	17Le0046		Rédiger / maintenir un règlement communal en vue d'endiguer le développement de certaines plantes invasives sur la commune.	Daverdisse	SPW-DGO3-DEMNA-CIEI, CC Lesse	2019		non
		01. Invasives	01.2. Espèces végétales	17Le0108		Adhérer au code de conduite Alterlas visant la non utilisation des plantes invasives.	Daverdisse	SPW-DGO3-DEMNA-CIEI, CC Lesse	2019	alterIAS s'est terminé en décembre 18	à supprimer
		02. Déchets	02.1. Verts	13Le0211		Sensibiliser la population aux risques de déposer les tontes de pelouses sur les berges des cours d'eau	Daverdisse	DNF - Cantonnement de Libin, CC Lesse	2019	article sur feu dechets, paru juillet 18	non
		02. Déchets	02.2. Autres	17Le0191-1	LeDe0530	Faire retirer le dépôt de briques situé en berge gauche et dans le lit du ruisseau du Pré aux Trembles en amont de sa confluence avec le Rancenne près du Monument du Maquis	Daverdisse		2019	reçu le 16 juin 17 : quasi pas de déchets et n'entrav pas le debit	oui
		03. Patrimoine	03.2. Bâti	13Le0076	LePa0018	Réparer deux piliers du "Pont des Gades" (pont classé) à Gembes au-dessus de l'Almache	Daverdisse	Monuments et sites	2018	réalisé voir newsletter juillet-aout	oui
		03. Patrimoine	03.3. Culturel	10Le0391	LePa0019	Remise en valeur d'un site d'abissage le long de l'Almache	Daverdisse	SI Daverdisse, Naturalistes de la Haute-Lesse, CC Lesse	2019	géocache placée avec le SI de Daverdisse	oui
		06. Tourisme, activités sportives et loisirs		13Le0126		Poursuivre la sensibilisation des camps de jeunes au respect des bonnes pratiques environnementales	Daverdisse	CC Lesse	chaque année		oui
		07. Subsidés	07.3. Communes	17Le0239		Engagement moral de financer le CR dans le respect de l'Arrêté du Gouvernement wallon du 13 novembre 2008 relatif aux Contrats de rivière	Daverdisse		chaque année		oui
		09. Autres	09.1. Autres	13Le0274		Recenser les bâtiments communaux dont les robinets sont équipés en économiseurs d'eau (aérateurs/mousseurs) et si possible en cas de travaux, munir ceux qui ne le sont pas.	Daverdisse	CC Lesse	2019		en cours
02. Assainissement autonome des eaux usées				17Le0027		Sensibiliser la population concernée à l'assainissement autonome.	Daverdisse	AIVE, INASEP, CC Lesse	2019	article aive dans BC d'avril 2018	oui
05. Agriculture - Apports en Nutriments				13Le0158		Information et sensibilisation des agriculteurs à la protection de l'eau, notamment la problématique des érosions des berges et lits des cours d'eau	Daverdisse	CC Lesse, Centre de Michamps	2019		non
06. Pesticides				10Le0375		Continuer la mise en place de la gestion différenciée des espaces publics communaux	Daverdisse	Pôle de Gestion Différenciée, CC Lesse	2019	fauche tardive, 0 pesticides dans cimetières	en cours
06. Pesticides				17Le0008		Informé et sensibiliser le grand public aux dangers des produits phytosanitaires.	Daverdisse	Adalia, CC Lesse	2019	article de la commune sur la gestion des cimetières BC janvier 2018	oui
08. Hydromorphologie et préservation des milieux aquatiques				13Le0175		Si possible prévenir la cellule de coordination en cas de travaux sur les cours d'eau de la commune ou sur les voiries communales croisant un cours d'eau	Daverdisse	CC Lesse	chaque année		oui
08. Hydromorphologie et préservation des milieux aquatiques				17Le0175	LeEn0051	Vérifier si le châblis et la présence d'une dalle en béton n'entrave pas l'écoulement de l'eau dans le ruisseau de Burnai Fontaine en aval de station d'épuration	Daverdisse	DST_Plux	2019	16 juin 17 : reçu par cclesse : semble de pas poser de prob;	oui
08. Hydromorphologie et préservation des milieux aquatiques				17Le0176	LeOu0742	Vérifier la stabilité du voûtement permettant le passage du ruisseau de Burnai Fontaine sous la rue du Mont à Gembes non loin de sa confluence avec le Rancenne	Daverdisse	DST_Plux	2019	inventaire du 25/10/2018 : travaux réalisées, l'ouvrage a été restauré	oui
		03. Patrimoine	03.2. Bâti	10Le0960	LePa0108	Poursuivre la remise en valeur de l'ancien lavoir situé à Haut-Fays dans le quartier "Les Scottons"	Daverdisse, CC Lesse	SI Daverdisse	2019	gestion des PI, étang curé, scellé les pavés	en cours



Thème DCE	Thème PGRI	Thème Hors DCE	Sous-Thème Hors DCE	Numéro de l'action	N° de l'observation	Intitulé	Maître d'œuvre	Partenaire(s)	Echéance	Etat au 31/12/2018	Action réalisée au 31/12/2018
	05. Protection - Gestion naturelle des inondations et Gestion du ruissellement et du bassin versant			13Le0301		Voir les possibilités de créer une "zone à inonder" dans la prairie en rive droite de la Lesse en face du "Cul de l'Hileau"	DCENN_Na	Houyet, DNF - Cantonnement de Dinant, plan P.L.U.I.E.S	2019		non
08. Hydromorphologie et préservation des milieux aquatiques				10Le0020		Entretien des cours d'eau: travaux de curage et de réparation	DCENN_Na		chaque année		oui
08. Hydromorphologie et préservation des milieux aquatiques				10Le0021		Entretien des cours d'eau: entretien ripisylve	DCENN_Na		chaque année		oui
08. Hydromorphologie et préservation des milieux aquatiques				13Le0020		Favoriser autant que possible l'utilisation du cheval de trait pour l'enlèvement des embâcles dans les cours d'eau	DCENN_Na		chaque année		non
08. Hydromorphologie et préservation des milieux aquatiques				13Le0108		Si possible prévenir la cellule de coordination en cas de travaux sur les cours d'eau de 1ère catégorie	DCENN_Na	CC Lesse	chaque année		oui
08. Hydromorphologie et préservation des milieux aquatiques				13Le0790		Curage de la Lomme à Rochefort en aval du Trou Moulin et réparation des enrochements en place	DCENN_Na		2019		oui
08. Hydromorphologie et préservation des milieux aquatiques				17Le0228		Travaux de protection de berges (enrochements) sur la Wamme à On	DCENN_Na		2017		oui
08. Hydromorphologie et préservation des milieux aquatiques				17Le0283	LeOu0808	Lever l'obstacle à la remontée du poissons au barrage de Villatoile sur la Lesse (commune de Dinant)	DCENN_Na		2018		oui
08. Hydromorphologie et préservation des milieux aquatiques				17Le0284		Remise en état du gué sur la Wamme à On (en aval de la cunette, accès réserve Natagora)	DCENN_Na	DCP-SP	2019		non
08. Hydromorphologie et préservation des milieux aquatiques				17Le0301		Travaux au niveau du canal de la Lesse à Houyet en vue de réhabiliter les fonctions biologiques de la noue de la Lesse (notamment zone de frayère à brochets)	DCENN_Na	FHPSBL, DNF, service de la pêche, Donation royale, CC Lesse	2019	article dans le courrier de la Lesse et BC Houyet	oui
		02. Déchets	02.2. Autres	13Le0071		Surveiller régulièrement les dépôts de déchets divers sur les routes, les aires de parking et/ou pique-nique gérées par la DGO1 particulièrement le long des cours d'eau	DGO1_Namur Dir routes de Namur		chaque année	fait régulièrement	oui
		04. Ouvrages		13Le0324	LeAu0044	Effectuer un entretien du bassin d'orage de Transinne et surtout renouveler le système de planches en bois	DGO1_Namur Dir routes de Namur		2019	réunion en fev 2019	non
		04. Ouvrages		13Le0335	LeOu0730	Etudier l'état du géotextile (parois et fond) du bassin d'orage de Wellin, et évaluer le risque de pollution lié à la non-perméabilité du BO dans ce milieu hautement fragile (karst)	DGO1_Namur Dir routes de Namur	CWEPSS	2019	surveillé	en cours
		04. Ouvrages		17Le0155	LeOu0823	Réparer la rambarde cassée au dessus du Biran à Rochefort en aval du pont de la rue de la Libération (section du Biran après la station essence en quittant Rochefort)	DGO1_Namur Dir routes de Namur		2019	travaux réalisés second semestre 2017	oui
		04. Ouvrages		17Le0165	LeOu0821	Faire réparer la rambarde au dessus du Vachaux le long de la N911 juste après le carrefour pour aller à Jamblinne en venant de Rochefort	DGO1_Namur Dir routes de Namur		2019	nouvelle rambarde placée avant juin 2016	oui
08. Hydromorphologie et préservation des milieux aquatiques				10Le0044		Prévenir la cellule de coordination du contrat de rivière Lesse en cas de travaux sur les voiries régionales lorsque celles-ci traversent un cours d'eau (même tout petit), afin de profiter des travaux pour remédier à un éventuel obstacle à poissons	DGO1_Namur Dir routes de Namur	CC Lesse, DCP, DCENN_Na	chaque année		oui
08. Hydromorphologie et préservation des milieux aquatiques				10Le0045	LeOu0243	Voir avec le DNF-pêche la pertinence d'améliorer ou résoudre l'obstacle à poissons sur le ruisseau des Forges, engendré par un pont (sur la N910), près de Celles.	DGO1_Namur Dir routes de Namur	DCP, DCENN_Na, CC Lesse, DST_PN	2019		non
08. Hydromorphologie et préservation des milieux aquatiques				10Le0047	LeOu0433	Voir avec le DNF-pêche la pertinence d'améliorer ou résoudre l'obstacle à poissons sur le ruisseau de Molinia, engendré par un pont (sur la N949), près de Haid.	DGO1_Namur Dir routes de Namur	DCP, DCENN_Na, CC Lesse, DST_PN-cours d'eau	2019		non
		01. Invasives	01.2. Espèces végétales	13Le0143		Poursuivre l'information relative à la problématique des plantes invasives et inciter les particuliers à gérer la Balsamine de l'Himalaya et la Berce du Caucase	Dinant	CC Lesse	2019	Avec Actéon le 13/07/18 + gestion de la RNA Furfooz	oui
		01. Invasives	01.2. Espèces végétales	17Le0047		Rédiger / maintenir un règlement communal en vue d'endiguer le développement de certaines plantes invasives sur la commune.	Dinant	SPW-DGO3-DEMNA-CIEI, CC Lesse	2019		non
		01. Invasives	01.2. Espèces végétales	17Le0109		Adhérer au code de conduite Alterlas visant la non utilisation des plantes invasives.	Dinant	SPW-DGO3-DEMNA-CIEI, CC Lesse	2019		oui
		02. Déchets	02.1. Verts	13Le0212		Sensibiliser la population aux risques de déposer les tontes de pelouses sur les berges des cours d'eau	Dinant	DNF - Cantonnement de Dinant, CC Lesse	2019	Article paru en juin 2015. Réitérer	non
		06. Tourisme, activités sportives et loisirs		13Le0127		Poursuivre la sensibilisation des camps de jeunes au respect des bonnes pratiques environnementales	Dinant	CC Lesse	chaque année		oui
		07. Subsidés	07.3. Communes	17Le0240		Engagement moral de financer le CR dans le respect de l'Arrêté du Gouvernement wallon du 13 novembre 2008 relatif aux Contrats de rivière	Dinant		chaque année		oui

Thème DCE	Thème PGRI	Thème Hors DCE	Sous-Thème Hors DCE	Numéro de l'action	N° de l'observation	Intitulé	Maître d'œuvre	Partenaire(s)	Echéance	Etat au 31/12/2018	Action réalisée au 31/12/2018
		08. Information et sensibilisation		17Le0145		Mise en valeur des sites karstiques de la commune	Dinant	CWEPSS, CC Lesse	chaque année	A la RNA Furfooz, notamment le 20 mai à la fête du parc. Vente des atlas du karst à la commune. Expo CWEPSS le 14/05/17 et 9-10/09/17	oui
		09. Autres	09.1. Autres	13Le0287		Recenser les bâtiments communaux dont les robinets sont équipés en économiseurs d'eau (aérateurs/mousseurs) et si possible en cas de travaux, munir ceux qui ne le sont pas.	Dinant	CC Lesse, CC Haute-Meuse	2019		oui
02. Assainissement autonome des eaux usées				17Le0028		Sensibiliser la population concernée à l'assainissement autonome.	Dinant	AIVE, INASEP, CC Lesse	2019	Un article est paru en août 2015. A réitérer dans prochain PA	non
05. Agriculture - Apports en Nutriments				13Le0159		Information et sensibilisation des agriculteurs à la protection de l'eau, notamment la problématique des érosions des berges et lits des cours d'eau	Dinant	CC Lesse, Centre de Michamps	2019		non
06. Pesticides				10Le0398		Continuer la mise en place de la gestion différenciée des espaces publics communaux	Dinant	Pôle de Gestion Différenciée	2019		non
06. Pesticides				17Le0009		Informier et sensibiliser le grand public aux dangers des produits phytosanitaires.	Dinant	Adalia, CC Lesse	2019		non
08. Hydromorphologie et préservation des milieux aquatiques				13Le0176		Si possible prévenir la cellule de coordination en cas de travaux sur les cours d'eau de la commune ou sur les voiries communales croisant un cours d'eau	Dinant	CC Lesse	chaque année		non
		05. Habitats et espèces sensibles		17Le0218		Informier la cellule de coordination pour tout projet situé en Natura2000 en lien avec l'eau (zone humide, plantes invasives...), porté par le DNF et financé par le PDR	DNF	CC Lesse	2019		oui
		05. Habitats et espèces sensibles	05.4. Résineux proches des berges	10Le0071	LeEr0955	Faire respecter la distance réglementaire des plantations de résineux en bordure de cours d'eau	DNF - Cantonnement de Beauraing	CC Lesse	2019		non
		05. Habitats et espèces sensibles	05.4. Résineux proches des berges	13Le0002-22	LeEr0898	Faire respecter la distance réglementaire des plantations de résineux (semis naturels) en bordure de cours d'eau (le long du ruisseau de L'Hilan, en bordure ouest de la forêt domaniale des Longues Virées)	DNF - Cantonnement de Beauraing		2019	peu prob	non
05. Agriculture - Apports en Nutriments				13Le0001-106	LeEr0924	Faire clôturer le cours d'eau (Le Biran-à Focant en aval de la rue Saint Jacques) pour empêcher l'accès du bétail	DNF - Cantonnement de Beauraing	CC Lesse	2019	voir avec dnf	non
05. Agriculture - Apports en Nutriments				13Le0001-109	LeEr0919	Faire réaménager l'accès du bétail au cours d'eau (Le Petit Biran-en amont de la rue de Gozin à Gozin)	DNF - Cantonnement de Beauraing	CC Lesse	2019		non
05. Agriculture - Apports en Nutriments				13Le0001-110	LeEr0920	Faire réaménager l'accès du bétail au cours d'eau (Le Petit Biran-en amont de la rue de Gozin à Gozin)	DNF - Cantonnement de Beauraing	CC Lesse	2019		non
05. Agriculture - Apports en Nutriments				13Le0001-120	LeEr0825	Faire clôturer le cours d'eau (Le Hilan-à Javingue juste en amont de la rue des Ardennes) pour empêcher l'accès du bétail	DNF - Cantonnement de Beauraing	CC Lesse	2019		non
05. Agriculture - Apports en Nutriments				13Le0001-121	LeEr0895	Faire clôturer le cours d'eau (Le Hilan-à Javingue en aval de la rue des Ardennes et de la future STEP) pour empêcher l'accès du bétail	DNF - Cantonnement de Beauraing	CC Lesse	2019		non
05. Agriculture - Apports en Nutriments				13Le0001-123	LeEr1641	Faire clôturer le cours d'eau (Le Hilan-à Javingue en amont de la rue de Sevry) pour empêcher l'accès du bétail	DNF - Cantonnement de Beauraing	CC Lesse	2019	revu le 6/11/18 : tjs accès / chevaux	non
05. Agriculture - Apports en Nutriments				13Le0001-132	LeEr0918	Faire réaménager l'accès du bétail au cours d'eau (Le Petit Biran à Focant, en amont de la rue de Neuville)	DNF - Cantonnement de Beauraing	CC Lesse	2019		en cours
05. Agriculture - Apports en Nutriments				13Le0001-147	LeEr0824	Faire aménager l'accès au cours d'eau de part et d'autre du ponton (LeHilan-à Beauraing près du Bois de Grande Loire) pour empêcher l'accès du bétail	DNF - Cantonnement de Beauraing	CC Lesse	2019	revu en 2017 : tjs là	non
05. Agriculture - Apports en Nutriments				13Le0001-148	LeEr0888	Faire clôturer le cours d'eau (LeHilan-à Beauraing près du Bois de Grande Loire) pour empêcher l'accès du bétail	DNF - Cantonnement de Beauraing	CC Lesse	2019		non
05. Agriculture - Apports en Nutriments				13Le0001-149	LeEr0889	Faire clôturer le cours d'eau (LeHilan-à Beauraing près du Bois de Grande Loire) pour empêcher l'accès du bétail	DNF - Cantonnement de Beauraing	CC Lesse	2019	revu le 6/11/17 : résolu	oui
05. Agriculture - Apports en Nutriments				13Le0001-150	LeEr0823	Faire clôturer le cours d'eau (LeHilan-à Beauraing juste en amont de la rue de Givet (N40)) pour empêcher l'accès du bétail	DNF - Cantonnement de Beauraing	CC Lesse	2019	revu en 2017 : tjs là	non
05. Agriculture - Apports en Nutriments				13Le0001-151	LeEr0822	Faire clôturer le cours d'eau (Le Hilan-à Beauraing juste en aval de la rue de Givet (N40)) pour empêcher l'accès du bétail	DNF - Cantonnement de Beauraing	CC Lesse	2019		non
05. Agriculture - Apports en Nutriments				13Le0001-152	LeEr0821	Faire clôturer le cours d'eau (Le Hilan-à Beauraing à 150m en aval de la rue de Givet (N40)) pour empêcher l'accès du bétail	DNF - Cantonnement de Beauraing	CC Lesse	2019		non
05. Agriculture - Apports en Nutriments				13Le0001-153	LeEr0896	Faire clôturer le cours d'eau (Le Hilan-à Beauraing à 400m en aval de la rue de Givet (N40)) pour empêcher l'accès du bétail	DNF - Cantonnement de Beauraing	CC Lesse	2019		non
05. Agriculture - Apports en Nutriments				13Le0001-154	LeEr0820	Faire clôturer le cours d'eau (Le Hilan-près de Baronville en amont de l'étang) pour empêcher l'accès du bétail	DNF - Cantonnement de Beauraing	CC Lesse	2019		en cours

Thème DCE	Thème PGRI	Thème Hors DCE	Sous-Thème Hors DCE	Numéro de l'action	N° de l'observation	Intitulé	Maître d'œuvre	Partenaire(s)	Echéance	Etat au 31/12/2018	Action réalisée au 31/12/2018
05. Agriculture - Apports en Nutriments				13Le0001-155	LeEr1643	Faire clôturer le cours d'eau (Le Hilan-près de Baronville en aval de l'étang) pour empêcher l'accès du bétail	DNF - Cantonnement de Beauraing	CC Lesse	2019		non
05. Agriculture - Apports en Nutriments				13Le0001-156	LeEr1644	Faire réaménager l'accès du bétail au cours d'eau (Le Hilan-à Baronville à 350m en amont de la rue Vieille)	DNF - Cantonnement de Beauraing	CC Lesse	2019		non
05. Agriculture - Apports en Nutriments				13Le0001-158	LeEr0818	Faire réaménager l'accès du bétail au cours d'eau (Le Hilan-à Baronville à l'est de la rue menant à Maisoncelle)	DNF - Cantonnement de Beauraing	CC Lesse	2019		non
05. Agriculture - Apports en Nutriments				13Le0001-159	LeEr0817	Faire clôturer le cours d'eau (Le Hilan-à Baronville à l'est de la rue menant à Maisoncelle) pour empêcher l'accès du bétail	DNF - Cantonnement de Beauraing	CC Lesse	2019		non
05. Agriculture - Apports en Nutriments				13Le0001-160	LeEr0816	Faire clôturer le cours d'eau (Le Hilan-à Baronville à l'est de la rue menant à Maisoncelle) pour empêcher l'accès du bétail	DNF - Cantonnement de Beauraing	CC Lesse	2019		non
05. Agriculture - Apports en Nutriments				13Le0001-162	LeEr0810	Faire clôturer le cours d'eau (Le Hilan-en aval de la rue de Houyet entre Wiesme et Baronville) pour empêcher l'accès du bétail	DNF - Cantonnement de Beauraing	CC Lesse	2019		non
05. Agriculture - Apports en Nutriments				13Le0001-163	LeEr0811	Faire clôturer le cours d'eau (L'Hilan-au sud de Wiesme à la confluence avec un ruisseau anonyme) pour empêcher l'accès du bétail	DNF - Cantonnement de Beauraing	CC Lesse	2019		non
05. Agriculture - Apports en Nutriments				13Le0001-165	LeEr0813	Faire clôturer le cours d'eau (L'Hilan-au sud de Wiesme à la confluence avec un ruisseau anonyme) pour empêcher l'accès du bétail	DNF - Cantonnement de Beauraing	CC Lesse	2019		non
05. Agriculture - Apports en Nutriments				13Le0001-168	LeEr0806	Faire réaménager l'accès du bétail au cours d'eau (Le ruisseau de Maisoncelle-dans la prairie derrière les dernières maisons de la rue de Maisonnelles)	DNF - Cantonnement de Beauraing	CC Lesse	2019		non
05. Agriculture - Apports en Nutriments				13Le0001-169	LeEr0891	Faire réaménager l'accès du bétail au cours d'eau (Le ruisseau de Maisoncelle-entre Wiesme et Maisoncelle)	DNF - Cantonnement de Beauraing	CC Lesse	2019	2 chevaux	non
05. Agriculture - Apports en Nutriments				13Le0001-171	LeEr0828	Faire clôturer le cours d'eau (le ruisseau du Bois d'Eclaye-à Froidfontaine à l'est de la rue de Honnay) pour empêcher l'accès du bétail	DNF - Cantonnement de Beauraing	CC Lesse	2019		non
05. Agriculture - Apports en Nutriments				13Le0001-172	LeEr0829	Faire clôturer le cours d'eau (le ruisseau du Bois d'Eclaye-à Froidfontaine à l'est de la rue de Honnay) pour empêcher l'accès du bétail	DNF - Cantonnement de Beauraing	CC Lesse	2019		non
05. Agriculture - Apports en Nutriments				13Le0001-173	LeEr0830	Faire clôturer le cours d'eau (le ruisseau du Bois d'Eclaye-à Froidfontaine à l'est de la rue de Honnay) pour empêcher l'accès du bétail	DNF - Cantonnement de Beauraing	CC Lesse	2019		non
05. Agriculture - Apports en Nutriments				13Le0001-214	LeEr0878	Faire clôturer le ruisseau du Ponchery (2ème catégorie) juste en aval de la route d'Honnay	DNF - Cantonnement de Beauraing	CC Lesse	2019		non
05. Agriculture - Apports en Nutriments				13Le0001-215	LeEr0877	Faire clôturer le ruisseau du Ponchery (2ème catégorie) juste en aval de la route d'Honnay	DNF - Cantonnement de Beauraing	CC Lesse	2019		non
05. Agriculture - Apports en Nutriments				13Le0001-218	LeEr0882	Faire clôturer le ruisseau de Gongon près de Honnay à l'ouest du lieu-dit Tienne de Gongon	DNF - Cantonnement de Beauraing	CC Lesse	2019		non
05. Agriculture - Apports en Nutriments				13Le0001-374	LeEr0893	Faire clôturer le cours d'eau (l'Hilan juste en amont de son passage sous la route Tienne à Many à Javingue) pour empêcher l'accès du bétail	DNF - Cantonnement de Beauraing	CC Lesse	2019	résolu : prairie de fauche	oui
05. Agriculture - Apports en Nutriments				13Le0001-375	LeEr0949	Faire clôturer le cours d'eau (le Rau de la Snaye à Pondrôme, en amont de son passage sous la N40) pour empêcher l'accès du bétail	DNF - Cantonnement de Beauraing	CC Lesse	2019		non
05. Agriculture - Apports en Nutriments				13Le0001-376	LeEr0873	Faire clôturer le cours d'eau (le Rau de la Snaye à Pondrôme, en amont de son passage sous la N40) pour empêcher l'accès du bétail	DNF - Cantonnement de Beauraing	CC Lesse	2019		non
05. Agriculture - Apports en Nutriments				13Le0001-377	LeEr0874	Faire clôturer le cours d'eau (le Rau de la Snaye à Pondrôme, en amont de son passage sous la N40) pour empêcher l'accès du bétail	DNF - Cantonnement de Beauraing	CC Lesse	2019		non
05. Agriculture - Apports en Nutriments				13Le0001-378	LeEr0875	Faire clôturer le cours d'eau (le Rau de la Snaye à Pondrôme, en amont de son passage sous la N40) pour empêcher l'accès du bétail	DNF - Cantonnement de Beauraing	CC Lesse	2019		non
05. Agriculture - Apports en Nutriments				13Le0001-381	LeEr1634	Réaménager l'accès au cours d'eau, la clôture étant inefficace à cet endroit (le petit Biran juste en aval de son passage sous la rue de Gozin entre Gozin et Martouzin-Neuville) pour empêcher l'accès du bétail	DNF - Cantonnement de Beauraing	CC Lesse	2019		non
05. Agriculture - Apports en Nutriments				13Le0001-382	LeEr0923	Faire clôturer le cours d'eau (Le Biran à Focant) pour empêcher l'accès du bétail	DNF - Cantonnement de Beauraing	CC Lesse	2019		non
05. Agriculture - Apports en Nutriments				13Le0001-385	LeEr0876	Faire clôturer le cours d'eau (Le Rau des Fagnes à Honnay juste en amont de sa confluence avec le rau de Gonyon) pour empêcher l'accès du bétail	DNF - Cantonnement de Beauraing	CC Lesse	2019		non
06. Pesticides				13Le0261		Sensibiliser les producteurs de sapins de Noël face aux risques liés au traitement par pesticides des parcelles situées à proximité des cours d'eau	DNF - Cantonnement de Beauraing	Beauraing, CC Lesse	2019	voir avec projet de Gal Novardennes?	non

Thème DCE	Thème PGRI	Thème Hors DCE	Sous-Thème Hors DCE	Numéro de l'action	N° de l'observation	Intitulé	Maître d'œuvre	Partenaire(s)	Echéance	Etat au 31/12/2018	Action réalisée au 31/12/2018
		05. Habitats et espèces sensibles	05.4. Résineux proches des berges	13Le0002-13	LeEr0714	Faire respecter la distance réglementaire des plantations ou de semis naturels de résineux en bordure de cours d'eau (aux sources du lieu-dit les Baiwez)	DNF - Cantonnement de Bièvre		2019		non
		05. Habitats et espèces sensibles	05.4. Résineux proches des berges	13Le0002-14	LeEr0691	Faire respecter la distance réglementaire des plantations de résineux en bordure de cours d'eau (le Rau de Quérisseul-au sud de la rue Bellefontaine à Bièvre)	DNF - Cantonnement de Bièvre		2019		non
		05. Habitats et espèces sensibles	05.4. Résineux proches des berges	13Le0002-18	LeEr0698	Faire respecter la distance réglementaire des plantations de résineux en bordure de cours d'eau (le Rau du We Moray-aux sources, au nord-est du bois de Stayisse)	DNF - Cantonnement de Bièvre		2019		non
		05. Habitats et espèces sensibles	05.4. Résineux proches des berges	13Le0002-19	LeEr0699	Faire respecter la distance réglementaire des plantations de résineux en bordure de cours d'eau (le Rau anonyme-en amont de la voie ferrée au sud du lieu-dit la Pichelotte)	DNF - Cantonnement de Bièvre		2019	inventaire du 27 avril 2017 : résineux coupés	oui
		05. Habitats et espèces sensibles	05.4. Résineux proches des berges	13Le0002-20	LeEr0700	Faire respecter la distance réglementaire des plantations de résineux en bordure de cours d'eau (le Rau anonyme-à Naomé à l'est du lieu-dit le Trou Lobié)	DNF - Cantonnement de Bièvre		2019		non
		05. Habitats et espèces sensibles	05.4. Résineux proches des berges	13Le0002-9	LeEr0704	Faire respecter la distance réglementaire des plantations de résineux en bordure de cours d'eau (plantation et semis naturel) (à Graide Station-aval du chemin de fer)	DNF - Cantonnement de Bièvre		2019	résolu : résineux coupés	oui
		05. Habitats et espèces sensibles	05.4. Résineux proches des berges	17Le0183-1	LeEr0690	Sensibiliser le propriétaire à la distance réglementaire des résineux en bordure de cours d'eau (ruisseau de Quérisseul) à Bièvre	DNF - Cantonnement de Bièvre	Bièvre	2019		non
		05. Habitats et espèces sensibles	05.4. Résineux proches des berges	17Le0183-2	LeEr0697	Sensibiliser le propriétaire à la distance réglementaire des résineux en bordure du Rancenne non loin du Monument du Maquis	DNF - Cantonnement de Bièvre	Bièvre	2019	25/10/18 : résolu et BG régénération naturelle	en cours
05. Agriculture - Apports en Nutriments				13Le0001-389	LeEr0633	Faire clôturer le cours d'eau (le rau de Frouchy en aval de son passage sous la rue du point d'arrêt) pour empêcher l'accès du bétail	DNF - Cantonnement de Bièvre	CC Lesse	2019	terrain le 9/11/18 : résolu	oui
05. Agriculture - Apports en Nutriments				13Le0001-391	LeEr0669	Faire clôturer le cours d'eau (le rau 13123 à Graide Station, peu avant son passage sous une route) pour empêcher l'accès du bétail	DNF - Cantonnement de Bièvre	CC Lesse	2019	voir avec dnf	non
05. Agriculture - Apports en Nutriments				13Le0001-82	LeEr0619	Faire clôturer le cours d'eau (le Rau des Rives-en aval de la STEP) pour empêcher l'accès du bétail	DNF - Cantonnement de Bièvre	CC Lesse	2019		non
05. Agriculture - Apports en Nutriments				13Le0001-83	LeEr0677	Faire clôturer le cours d'eau (le rau d'Herbois-en aval du moulin d'Herbois) pour empêcher l'accès du bétail	DNF - Cantonnement de Bièvre	CC Lesse	2019	2017 : chevaux faible impact	non
05. Agriculture - Apports en Nutriments				13Le0001-86	LeEr0652	Faire clôturer le cours d'eau (le rau de Graide-en amont de la pêche) pour empêcher l'accès du bétail	DNF - Cantonnement de Bièvre	CC Lesse	2019	revu le 9 novembre 2018 : tjrs accès	non
05. Agriculture - Apports en Nutriments				13Le0001-91	LeEr0665	Faire clôturer le cours d'eau (Le Rau des Baiwez-en aval de la rue de la Wiaule à Bièvre) pour empêcher l'accès du bétail	DNF - Cantonnement de Bièvre	CC Lesse	2019		non
05. Agriculture - Apports en Nutriments				13Le0001-103	LeEr0655	Faire clôturer le cours d'eau (le Rau Rau Du Pré Aux Trembles-en aval des sources) pour empêcher l'accès du bétail	DNF - Cantonnement de Bièvre (à confirmer)	CC Lesse	2019		non
05. Agriculture - Apports en Nutriments				13Le0001-53	LeEr0006	Aménager l'accès du bétail à la Lesse-derrière le château Braun	DNF - Cantonnement de Bouillon	CC Lesse	2019		non
		05. Habitats et espèces sensibles	05.4. Résineux proches des berges	13Le0001-370	LeEr0987	Faire clôturer le cours d'eau (le rau du Grand Etang juste en amont de sa confluence avec le Rau de Conjoux) pour empêcher l'accès du bétail	DNF - Cantonnement de Dinant	CC Lesse	2019		oui
05. Agriculture - Apports en Nutriments				13Le0001-166	LeEr0994	Faire clôturer le cours d'eau (le ruisseau de Maisoncelle-en aval de l'étang Binamé) pour empêcher l'accès du bétail	DNF - Cantonnement de Dinant	CC Lesse	2019		en cours
05. Agriculture - Apports en Nutriments				13Le0001-167	LeEr0962	Faire clôturer le cours d'eau (le ruisseau de Maisoncelle-en amont de l'étang) pour empêcher l'accès du bétail	DNF - Cantonnement de Dinant	CC Lesse	2019		en cours
05. Agriculture - Apports en Nutriments				13Le0001-353	LeEr0759	Faire clôturer le cours d'eau (le rau anonyme ORI=246832 à ses sources à Falmagne, non loin de la N95) pour empêcher l'accès du bétail	DNF - Cantonnement de Dinant	CC Lesse	2019	inventaire de terrain le 13/12/18 : toujours un accès du bétail au cours d'eau	non
05. Agriculture - Apports en Nutriments				13Le0001-354	LeEr0758	Faire clôturer le cours d'eau (La Lesse à sa confluence avec le Rau du Fossé de Chavia non loin du château de Walzin) pour empêcher l'accès du bétail	DNF - Cantonnement de Dinant	CC Lesse	2019	Toujours accès du bétail. Présence de piquets de clôture sans fil	non
05. Agriculture - Apports en Nutriments				13Le0001-358	LeEr1012	Faire clôturer le cours d'eau (Le rau de Vesse en aval de son passage sous la route du mémorial Halifax) pour empêcher l'accès du bétail	DNF - Cantonnement de Dinant	CC Lesse	2019	Ne semble plus faire office de pâture.	non
05. Agriculture - Apports en Nutriments				13Le0001-360	LeEr0975	Faire clôturer le cours d'eau (Le rau anonyme ORI=246502 derrière le cimetière de Finnevaux) pour empêcher l'accès du bétail	DNF - Cantonnement de Dinant	CC Lesse	2019	Pas clôturé lors de l'inventaire du 21/08/18	non
05. Agriculture - Apports en Nutriments				13Le0001-363	LeEr0990	Faire clôturer le cours d'eau (La Lesse au lieu-dit Erwé) pour empêcher l'accès du bétail	DNF - Cantonnement de Dinant	CC Lesse	2019		non
05. Agriculture - Apports en Nutriments				13Le0001-366	LeEr0965	Faire clôturer le cours d'eau (Le RI Pierre en aval de son passage sous la N911) pour empêcher l'accès du bétail	DNF - Cantonnement de Dinant	CC Lesse	2019		non

Thème DCE	Thème PGRI	Thème Hors DCE	Sous-Thème Hors DCE	Numéro de l'action	N° de l'observation	Intitulé	Maître d'œuvre	Partenaire(s)	Echéance	Etat au 31/12/2018	Action réalisée au 31/12/2018
05. Agriculture - Apports en Nutriments				13Le0001-189	LeEr0199	Faire clôturer le cours d'eau (Le Ry d'Ave-au lieu-dit Les Fraîches Hâzelles, en amont de l'intersection du chemin de Daverdisse et de la rue de Haut-Fays)	DNF - Cantonnement de Libin	CC Lesse	2019		non
05. Agriculture - Apports en Nutriments				13Le0001-190	LeEr0200	Faire clôturer le cours d'eau (Le Ry d'Ave-au lieu-dit Fosse Marchand, à sa confluence avec le ruisseau non classé ORI=213331)	DNF - Cantonnement de Libin	CC Lesse	2019		oui
05. Agriculture - Apports en Nutriments				13Le0001-192	LeEr1599	Faire clôturer le cours d'eau (Le Ry d'Ave-au lieu-Dit Mes Fraîches Hâzelles, le long de la rue de Haut Fays N835)	DNF - Cantonnement de Libin	CC Lesse	2019		non
05. Agriculture - Apports en Nutriments				13Le0001-194	LeEr1601	Faire clôturer le cours d'eau (Le Ry d'Ave-à Lomprez, derrière les habitations de la rue de Gedinne)	DNF - Cantonnement de Libin	CC Lesse	2019	peu problématique, pour chevaux	non
05. Agriculture - Apports en Nutriments				13Le0001-311	LeEr0149	Faire clôturer le cours d'eau (Le ruisseau de Devant Grainchy à Porcheresse en aval d'un pompage lieu-dit Haudrie) pour empêcher l'accès du bétail	DNF - Cantonnement de Libin	CC Lesse	2019		oui
05. Agriculture - Apports en Nutriments				13Le0001-313	LeEr0170	Faire clôturer le cours d'eau (Le ruisseau du Franc Ry au lieu-dit Nadrifontaine non loin de la Ferme Banè Sart) pour empêcher l'accès du bétail	DNF - Cantonnement de Libin	CC Lesse	2019	inventaire du 5/10/2018 : beaucoup de déchets	oui
05. Agriculture - Apports en Nutriments				13Le0001-341	LeEr1687	Faire clôturer le cours d'eau (Le Rau d'Omois à Ochamps en aval de son passage sous la route de Jehonville) pour empêcher l'accès du bétail	DNF - Cantonnement de Libin	CC Lesse	2019	inventaire du 30/11/2018 : toujours là / dnf à dressé PV	en cours
05. Agriculture - Apports en Nutriments				13Le0001-342	LeEr1166	Faire clôturer le cours d'eau (La Lesse à Ochamps en aval de son passage sous la rue des Prés) pour empêcher l'accès du bétail	DNF - Cantonnement de Libin	CC Lesse	2019		oui
05. Agriculture - Apports en Nutriments				13Le0001-343	LeEr1167	Faire clôturer le cours d'eau (La Lesse à Ochamps en amont de son passage sous la route Maubeuge et en amont d'un étang) pour empêcher l'accès du bétail	DNF - Cantonnement de Libin	CC Lesse	2019	inventaire du 21/11/2017 : bg pas clôturé	non
05. Agriculture - Apports en Nutriments				13Le0001-344	LeEr1232	Faire clôturer le cours d'eau (Le Rau de Vacheray en amont de son passage sous la rue de Vacheray à Glaireuse) pour empêcher l'accès du bétail	DNF - Cantonnement de Libin	CC Lesse	2019		oui
05. Agriculture - Apports en Nutriments				13Le0001-345	LeEr1218	Faire clôturer le cours d'eau (Le Rau du Gros By en amont de son passage sous la rue de Libin à Glaireuse) pour empêcher l'accès du bétail	DNF - Cantonnement de Libin	CC Lesse	2019		oui
05. Agriculture - Apports en Nutriments				13Le0001-347	LeEr1216	Faire clôturer le cours d'eau (Le Rau du Gros By en aval de son passage sous la rue de Libin à Glaireuse) pour empêcher l'accès du bétail	DNF - Cantonnement de Libin	CC Lesse	2019		oui
05. Agriculture - Apports en Nutriments				13Le0001-348	LeEr1215	Faire clôturer le cours d'eau (Le Rau du Gros By à Glaireuse) pour empêcher l'accès du bétail	DNF - Cantonnement de Libin	CC Lesse	2019		non
05. Agriculture - Apports en Nutriments				13Le0001-349	LeEr1160	Faire clôturer le cours d'eau (Le Rau du Gros By à Glaireuse) pour empêcher l'accès du bétail	DNF - Cantonnement de Libin	CC Lesse	2019		oui
05. Agriculture - Apports en Nutriments				13Le0001-350	LeEr1213	Faire clôturer le cours d'eau (Le Rau du Gros By en amont de sa confluence avec le rau du Moulin de Libin) pour empêcher l'accès du bétail	DNF - Cantonnement de Libin	CC Lesse	2019	à revoir par CRLesse	non
05. Agriculture - Apports en Nutriments				13Le0001-351	LeEr1159	Faire clôturer le cours d'eau (Le Rau du Gros By en amont de sa confluence avec le rau du Moulin de Libin) pour empêcher l'accès du bétail	DNF - Cantonnement de Libin	CC Lesse	2019	à revoir par CRLesse	non
		05. Habitats et espèces sensibles	05.4. Résineux proches des berges	10Le0180	LeEr0126	Faire respecter la distance réglementaire des plantations de résineux en bordure du ruisseau des Orchies (plantations et/ou semis naturels).	DNF - Cantonnement de Libin - tr10	CC Lesse	2019		oui
		05. Habitats et espèces sensibles	05.4. Résineux proches des berges	13Le0002-50	LeEr1249	Faire respecter la distance réglementaire des plantations de résineux en bordure du ruisseau de Nargaufai au lieu dit "Bois de Roumont"	DNF - Cantonnement de Libin - tr13	CC Lesse	2019	dans propriété privée, délicat	non
		05. Habitats et espèces sensibles	05.4. Résineux proches des berges	13Le0002-51	LeEr1250	Faire respecter la distance réglementaire des plantations de résineux en bordure du ruisseau de Nargaufai au lieu dit "Bois de Roumont" (aux sources du ruisseau)	DNF - Cantonnement de Libin - tr13	CC Lesse	2019	dans propriété privée, délicat	non
		05. Habitats et espèces sensibles	05.4. Résineux proches des berges	10Le0181	LeEr0130	Faire respecter la distance réglementaire des plantations de résineux en bordure de l'Almache près de Gembes (plantations et/ou semis naturels).	DNF - Cantonnement de Libin - tr5	CC Lesse	2019		non
		05. Habitats et espèces sensibles	05.4. Résineux proches des berges	10Le0174	LeEr0135	Faire respecter la distance réglementaire des plantations de résineux en bordure du ruisseau de Rancenne (plantations et/ou semis naturels).	DNF - Cantonnement de Libin - tr6	CC Lesse	2019	inventaire du 25/10/2018 : reste quelques semis naturels mais pas du tout problématique	oui
		05. Habitats et espèces sensibles	05.4. Résineux proches des berges	10Le0175	LeEr0134	Faire respecter la distance réglementaire des plantations de résineux en bordure du ruisseau de Rancenne (plantations et/ou semis naturels).	DNF - Cantonnement de Libin - tr6	CC Lesse	2019	inventaire du 25/10/2018 : BD résolu mais régénération naturelle pas du tout problématique	oui
		05. Habitats et espèces sensibles	05.4. Résineux proches des berges	10Le0176	LeEr0090	Faire respecter la distance réglementaire des plantations de résineux en berge gauche du ruisseau de la Planchette (plantations et/ou semis naturels).	DNF - Cantonnement de Libin - tr6	CC Lesse	2019		en cours
		05. Habitats et espèces sensibles	05.4. Résineux proches des berges	13Le0002-23	LeEr1241	Faire respecter la distance réglementaire des plantations de résineux en bordure de cours d'eau (un ruisseau non classé, ORI=211901, juste en amont de sa confluence avec la Lesse à Lesse)	DNF - Cantonnement de Libin - tr9	CC Lesse	2019	à revoir par CRLesse	non

Thème DCE	Thème PGRI	Thème Hors DCE	Sous-Thème Hors DCE	Numéro de l'action	N° de l'observation	Intitulé	Maître d'œuvre	Partenaire(s)	Echéance	Etat au 31/12/2018	Action réalisée au 31/12/2018
		05. Habitats et espèces sensibles	05.4. Résineux proches des berges	13Le0002-28	LeAu0124	Faire respecter la distance réglementaire des plantations de résineux en bordure de cours d'eau (rau de Magny au lieu-dit "sous la fagne de Buzin")	DNF - Cantonnement de Marche-en-Famenne		2019		non
		05. Habitats et espèces sensibles	05.4. Résineux proches des berges	13Le0002-3	LeEr1395	Faire respecter la distance réglementaire des plantations de résineux en bordure de cours d'eau (Rau dit Pecheu Ry)	DNF - Cantonnement de Marche-en-Famenne		2019		non
		09. Autres		13Le0059	LeAu0125	Vérifier la légalité du détournement du cours d'eau "Le ruisseau de Magny" au nord-est du mémorial Chateaubriand (élevage de bisons)	DNF - Cantonnement de Marche-en-Famenne		2019		non
		09. Autres		13Le0060	LeAu0058	Vérifier la légalité du détournement du cours d'eau "L'Eau Derrière le Bois" au lieu-dit "Sur le Jardinnet"	DNF - Cantonnement de Marche-en-Famenne		2019		non
05. Agriculture - Apports en Nutriments				17Le0219	LeEr0642	Surveiller l'écoulement de fumier dans la Hédrée (près du lieu-dit Trifoi) et en informer le DPC qui se chargera du suivi éventuel	DNF - Cantonnement de Marche-en-Famenne	CC Lesse	2019		non
		05. Habitats et espèces sensibles	05.4. Résineux proches des berges	13Le0002-29	LeEr1099	Faire respecter la distance réglementaire des plantations de résineux en bordure de cours d'eau le long du ruisseau de Veni au lieu-dit le Ronchy (rue de Hérimont) au nord de Lesterny	DNF - Cantonnement de Nassogne		2019		non
		05. Habitats et espèces sensibles	05.4. Résineux proches des berges	13Le0002-5	LeEr1124	Faire respecter la distance réglementaire des plantations de résineux en bordure de cours d'eau de la Pisserotte	DNF - Cantonnement de Nassogne	CC Lesse	2019		non
		05. Habitats et espèces sensibles	05.4. Résineux proches des berges	13Le0002-7	LeEr0739	Faire respecter la distance réglementaire des plantations de résineux en bordure de cours d'eau du Ry de Baileu (en aval du croisement avec la N889)	DNF - Cantonnement de Nassogne		2019		non
		05. Habitats et espèces sensibles	05.4. Résineux proches des berges	17Le0209	LeEr1767	Sensibiliser le propriétaire à la distance réglementaire des résineux (semis naturels) en bordure du ruisseau des Compagnons au nord-est du lieu-dit Crevai	DNF - Cantonnement de Nassogne		2019		non
		05. Habitats et espèces sensibles	05.4. Résineux proches des berges	17Le0210	LeEr1768	Sensibiliser le propriétaire à la distance réglementaire des résineux (semis naturels) en bordure du ruisseau de Nanfurnal au sud du lieu dit Tier Saint-Léonard	DNF - Cantonnement de Nassogne		2019		non
		05. Habitats et espèces sensibles	05.4. Résineux proches des berges	17Le0220	LeEr1116	Faire respecter la distance réglementaire des semis naturels de résineux en bordure du ruisseau de Nanfurnalle	DNF - Cantonnement de Nassogne	CC Lesse	2019		oui
05. Agriculture - Apports en Nutriments				13Le0001-305	LeEr1077	Faire clôturer le cours d'eau (Le ruisseau de Boccogne, à ses sources à Nassogne) pour empêcher l'accès du bétail	DNF - Cantonnement de Nassogne	CC Lesse	2019		non
05. Agriculture - Apports en Nutriments				13Le0001-309	LeEr1070	Faire clôturer le cours d'eau (Le ruisseau de Veni, en amont de son passage sous la route de Wavreille à Lesterny) pour empêcher l'accès du bétail	DNF - Cantonnement de Nassogne	CC Lesse	2019		non
05. Agriculture - Apports en Nutriments				13Le0001-300	LeEr1061	Faire clôturer le cours d'eau (Le ruisseau de la Fosse, juste en aval de sa confluence avec le ruisseau de la Haie Gerlache à Ambly) pour empêcher l'accès du bétail	DNF - Cantonnement de Nassogne (à confirmer)	CC Lesse	2019	Pas résolu au 23/05/18 (chevaux de trait, impact faible)	non
05. Agriculture - Apports en Nutriments				13Le0001-302	LeEr1062	Faire clôturer le cours d'eau (Le ruisseau de la Fosse, à sa confluence avec un ruisseau non classé ORI=234602 au lieu dit Bois Trinau) pour empêcher l'accès du bétail	DNF - Cantonnement de Nassogne (à confirmer)	CC Lesse	2019	Pas fait au 23/05/18	non
05. Agriculture - Apports en Nutriments				13Le0001-303	LeEr1063	Faire clôturer le cours d'eau (Le ruisseau de la Fosse, à sa confluence avec un ruisseau non classé ORI=234622) pour empêcher l'accès du bétail	DNF - Cantonnement de Nassogne (à confirmer)	CC Lesse	2019		non
05. Agriculture - Apports en Nutriments				13Le0001-304	LeEr1068	Faire clôturer le cours d'eau (Le ruisseau de la Pepinette, en amont d'étang sur ce même ruisseau le long de la route d'Harsin) pour empêcher l'accès du bétail	DNF - Cantonnement de Nassogne (à confirmer)		2019		non
05. Agriculture - Apports en Nutriments				13Le0001-306	LeEr1081	Faire clôturer le cours d'eau (Le ruisseau de Saufosse, en amont de sa confluence avec la Wamme à Bande) pour empêcher l'accès du bétail	DNF - Cantonnement de Nassogne (à confirmer)	CC Lesse	2019		non
05. Agriculture - Apports en Nutriments				13Le0001-307	LeEr1092	Faire clôturer le cours d'eau (Le Bonnier, en amont de sa confluence avec la Wamme à Bande le long de la Grand Rue) pour empêcher l'accès du bétail	DNF - Cantonnement de Nassogne (à confirmer)	CC Lesse	2019		non
05. Agriculture - Apports en Nutriments				13Le0001-308	LeEr1058	Faire clôturer le cours d'eau (Le Bonnier, en aval de son passage sous la route de Fonzy à Bande) pour empêcher l'accès du bétail	DNF - Cantonnement de Nassogne (à confirmer)	CC Lesse	2019	Pas fait lors de l'inventaire du 10/01/18	non
		05. Habitats et espèces sensibles	05.4. Résineux proches des berges	17Le0222-1	LeEr1586	Faire respecter la distance réglementaire des plantations de résineux en bordure de cours d'eau (le ruisseau des Prés Masbourg, dans le bois Fond Dol Pire, au sud de Jehonville)	DNF - Cantonnement de Neufchâteau		2019	crlesse doit contacter partenaire	non

Thème DCE	Thème PGRI	Thème Hors DCE	Sous-Thème Hors DCE	Numéro de l'action	N° de l'observation	Intitulé	Maitre d'œuvre	Partenaire(s)	Echéance	Etat au 31/12/2018	Action réalisée au 31/12/2018
		05. Habitats et espèces sensibles	05.4. Résineux proches des berges	17Le0222-2	LeEr1574	Faire respecter la distance réglementaire des plantations de résineux en bordure de cours d'eau non classé (ORI=211372), affluent du ruisseau de la Fange de Château, dans la forêt de Luchy à l'est de la rue de Bertrix	DNF - Cantonnement de Neufchâteau		2019	crisse doit contacter partenaire	non
		05. Habitats et espèces sensibles	05.4. Résineux proches des berges	17Le0222-3	LeEr1572	Faire respecter la distance réglementaire des plantations de résineux en bordure de cours d'eau la Fange de Château, dans la forêt de Luchy à l'ouest de la voie de Rossart	DNF - Cantonnement de Neufchâteau		2019	crisse doit contacter partenaire	non
05. Agriculture - Apports en Nutriments				13Le0001-207	LeEr0402	Faire réaménager l'accès du bétail au cours d'eau (Le Ry d'Ave-à Auffe, juste en amont de son passage sous la rue de Resteigne)	DNF - Cantonnement de Rochefort	CC Lesse	2019	February 8, 2018 : accès	en cours
05. Agriculture - Apports en Nutriments				13Le0001-208	LeEr0406	Faire clôturer le cours d'eau (Le Ry d'Ave-à Han-sur-Lesse juste en amont de sa confluence avec la Lesse)	DNF - Cantonnement de Rochefort	CC Lesse	2019	February 8, 2018: bd ok, bg accès au ce aménagé 3m	en cours
05. Agriculture - Apports en Nutriments				13Le0001-227	LeEr0475	Faire clôturer le cours d'eau (Le Rau de Vesi près de Navaugle au nord du lieu-dit "Fosse à l'argile") pour empêcher l'accès du bétail	DNF - Cantonnement de Rochefort	CC Lesse	2019	14/12/2018: Clôture placée, reste cependant des accès au CE pour les chevaux	en cours
05. Agriculture - Apports en Nutriments				13Le0001-228	LeEr0385	Faire clôturer le cours d'eau (le Vachaux entre Frandoux et Navaugle au nord du bois des Grosses Haies) pour empêcher l'accès du bétail	DNF - Cantonnement de Rochefort	CC Lesse	2019	Clôture présente. Accès aménagés pour les chevaux a certains endroits, 14/12/2018	en cours
05. Agriculture - Apports en Nutriments				13Le0001-229	LeEr0495	Faire clôturer le cours d'eau (le Biran entre Havrenne et l'abbaye de Saint-Rémy) pour empêcher l'accès du bétail	DNF - Cantonnement de Rochefort	CC Lesse	2019	revu le 23/5/17 : Bg clôturée et bd pré de fauche RESOLU	oui
05. Agriculture - Apports en Nutriments				13Le0001-230	LeEr0493	Faire clôturer le cours d'eau (le Biran à Rochefort en aval du Ravel) pour empêcher l'accès du bétail	DNF - Cantonnement de Rochefort	CC Lesse	2019		en cours
05. Agriculture - Apports en Nutriments				13Le0001-231	LeEr0492	Faire clôturer le cours d'eau (le Biran à Rochefort près de la confluence avec la Lomme) pour empêcher l'accès du bétail	DNF - Cantonnement de Rochefort	CC Lesse	2019		en cours
05. Agriculture - Apports en Nutriments				13Le0001-234	LeEr0467	Faire clôturer le cours d'eau (LeRau Du Fond De Vallaine à Rochefort en amont de l'étang) pour empêcher l'accès du bétail	DNF - Cantonnement de Rochefort	CC Lesse	2019	revu le 20 avril 18 : cloture et abreuvoir	oui
05. Agriculture - Apports en Nutriments				13Le0001-235	LeEr0465	Faire clôturer le cours d'eau (LeRau Du Fond De Valennes à Rochefort juste en aval de l'étang) pour empêcher l'accès du bétail	DNF - Cantonnement de Rochefort	CC Lesse	2019		en cours
05. Agriculture - Apports en Nutriments				13Le0001-236	LeEr0460	Faire clôturer le cours d'eau (la Lomme à Jemelle à l'est de la rue du Congo) pour empêcher l'accès du bétail	DNF - Cantonnement de Rochefort	CC Lesse	2019	revu December 18, 2018 : accès	en cours
05. Agriculture - Apports en Nutriments				13Le0001-243	LeEr0500	Faire clôturer le cours d'eau (la Wimbe en amont de Lavaux-Sainte-Anne à l'ouest du lieu-dit "Tienne du Bi") pour empêcher l'accès du bétail	DNF - Cantonnement de Rochefort	CC Lesse	2019		en cours
05. Agriculture - Apports en Nutriments				13Le0001-245	LeEr0485	Faire clôturer le cours d'eau (la Wimbe un peu avant la confluence avec le Rau de Gongon) pour empêcher l'accès du bétail	DNF - Cantonnement de Rochefort	CC Lesse	2019		en cours
05. Agriculture - Apports en Nutriments				13Le0001-246	LeEr1656	Faire clôturer le cours d'eau (la Wimbe en aval de la rue de Genimont) pour empêcher l'accès du bétail	DNF - Cantonnement de Rochefort	CC Lesse	2019	revu 28/9/18 : résolu	oui
05. Agriculture - Apports en Nutriments				13Le0001-247	LeEr1655	Faire clôturer le cours d'eau (la Wimbe en aval de la rue de Genimont) pour empêcher l'accès du bétail	DNF - Cantonnement de Rochefort	CC Lesse	2019	revu 28/9/18 : accès	en cours
05. Agriculture - Apports en Nutriments				13Le0001-249	LeEr0486	Faire clôturer le cours d'eau (la Wimbe près de Genimont à l'ouest du bois de la Héronnerie) pour empêcher l'accès du bétail	DNF - Cantonnement de Rochefort	CC Lesse	2019	revu 28/9/18 : accès	en cours
05. Agriculture - Apports en Nutriments				13Le0001-251	LeEr1657	Faire clôturer le cours d'eau (la Wimbe près de Genimont à l'ouest du bois de la Héronnerie) pour empêcher l'accès du bétail	DNF - Cantonnement de Rochefort	CC Lesse	2019	revu le 28/9/18 : accès	en cours
05. Agriculture - Apports en Nutriments				13Le0001-253	LeEr0509	Faire clôturer le cours d'eau (la Wimbe à Villers sur Lesse au lieu-dit Grand Pachis juste en amont avec la confluence avec la Lesse) pour empêcher l'accès du bétail	DNF - Cantonnement de Rochefort	CC Lesse	2019	19/6/18: réunion de terrain avec dnf, natagriwal n2000	en cours
05. Agriculture - Apports en Nutriments				13Le0001-254	LeEr0464	Faire clôturer le cours d'eau (le Cobri près de Lessive juste en amont de la rue de l'Antenne) pour empêcher l'accès du bétail	DNF - Cantonnement de Rochefort	CC Lesse	2019	terrain le 15/6/18 : tjrs accès	en cours
05. Agriculture - Apports en Nutriments				13Le0001-255	LeEr0463	Faire clôturer le cours d'eau (le Cobri près de Lessive derrière le cimetière) pour empêcher l'accès du bétail	DNF - Cantonnement de Rochefort	CC Lesse	2019	terrain le 15/6/18 : tjrs accès	en cours
05. Agriculture - Apports en Nutriments				13Le0001-256	LeEr0462	Faire clôturer le cours d'eau (le Cobri près de Lessive en amont du cimetière) pour empêcher l'accès du bétail	DNF - Cantonnement de Rochefort	CC Lesse	2019	15/6/18 : clôture mais écoulement de boue	en cours
05. Agriculture - Apports en Nutriments				13Le0001-258	LeEr0423	Faire clôturer le cours d'eau (La Lesse juste en amont de la station d'épuration d'Han-sur-Lesse) pour empêcher l'accès du bétail	DNF - Cantonnement de Rochefort	CC Lesse	2019	revu le 11/12/18 : accès	en cours
05. Agriculture - Apports en Nutriments				13Le0001-260	LeEr0420	Faire clôturer le cours d'eau (La Lesse à 500m de la confluence avec la Lomme) pour empêcher l'accès du bétail	DNF - Cantonnement de Rochefort	CC Lesse	2019	revu le 11/12/18 : accès	en cours
05. Agriculture - Apports en Nutriments				13Le0001-261	LeEr0421	Faire clôturer le cours d'eau (La Lesse à 350m de la confluence avec la Lomme) pour empêcher l'accès du bétail	DNF - Cantonnement de Rochefort	CC Lesse	2019	revu le 13/7/17 : RESOLU	oui

Thème DCE	Thème PGRI	Thème Hors DCE	Sous-Thème Hors DCE	Numéro de l'action	N° de l'observation	Intitulé	Maître d'œuvre	Partenaire(s)	Echéance	Etat au 31/12/2018	Action réalisée au 31/12/2018
05. Agriculture - Apports en Nutriments				13Le0001-262	LeEr0419	Faire clôturer le cours d'eau (La Lesse juste avant la confluence avec la Lomme) pour empêcher l'accès du bétail	DNF - Cantonnement de Rochefort	CC Lesse	2019	revu le 11/12/18 : accès	en cours
05. Agriculture - Apports en Nutriments				13Le0001-265	LeEr0481	Faire clôturer le cours d'eau (la Lesse en amont du pont de la route Eprave-Lessive) pour empêcher l'accès du bétail	DNF - Cantonnement de Rochefort	CC Lesse	2019	12/12/18 : clôture à déplacer	en cours
05. Agriculture - Apports en Nutriments				13Le0001-266	LeEr0480	Faire clôturer le cours d'eau (la Lesse en aval du pont de la route Eprave-Lessive) pour empêcher l'accès du bétail	DNF - Cantonnement de Rochefort	CC Lesse	2019	revu le 12/12/18 : accès	en cours
05. Agriculture - Apports en Nutriments				13Le0001-267	LeEr0478	Faire clôturer le cours d'eau (la Lesse en aval du 2ème pont de la route Eprave-Lessive) pour empêcher l'accès du bétail	DNF - Cantonnement de Rochefort	CC Lesse	2019	revu le 12/12/18 : accès	en cours
05. Agriculture - Apports en Nutriments				13Le0001-268	LeEr0477	Faire clôturer le cours d'eau (la Lesse entre Lessive et Villers-sur-Lesse) pour empêcher l'accès du bétail	DNF - Cantonnement de Rochefort	CC Lesse	2019	19/6/18 : réunion de terrain avec dnf, natagriwal n2000	en cours
05. Agriculture - Apports en Nutriments				13Le0001-269	LeEr0439	Faire clôturer le cours d'eau (la Lesse à Villers-sur-Lesse en amont de la rue des platanes-N918) pour empêcher l'accès du bétail	DNF - Cantonnement de Rochefort	CC Lesse	2019	19/6/18 : réunion de terrain avec dnf, natagriwal n2000	en cours
05. Agriculture - Apports en Nutriments				13Le0001-270	LeEr0407	Faire clôturer le cours d'eau (la Lesse à Villers-sur-Lesse en aval de la rue des platanes-N918) pour empêcher l'accès du bétail	DNF - Cantonnement de Rochefort	CC Lesse	2019	19/6/18 : réunion de terrain avec dnf, natagriwal n2000	en cours
05. Agriculture - Apports en Nutriments				13Le0001-271	LeEr0440	Faire clôturer le cours d'eau (la Lesse à Villers-sur-Lesse entre le ravel et la ferme de Naron) pour empêcher l'accès du bétail	DNF - Cantonnement de Rochefort	CC Lesse	2019	19/6/18 : réunion de terrain avec dnf, natagriwal n2000	en cours
05. Agriculture - Apports en Nutriments				13Le0001-274	LeEr0390	Faire clôturer le cours d'eau (le rau d'Aulne au sud du Bois de Rochette) pour empêcher l'accès du bétail	DNF - Cantonnement de Rochefort	CC Lesse	2019	à revoir	en cours
05. Agriculture - Apports en Nutriments				13Le0001-324	LeEr0498	Faire clôturer le cours d'eau (Le Ry Doyen à Eprave, en amont de la rue du vieux moulin) pour empêcher l'accès du bétail	DNF - Cantonnement de Rochefort	CC Lesse	2019	revu le 12/12/18 : cloturé	oui
05. Agriculture - Apports en Nutriments				13Le0001-325	LeEr0482	Faire clôturer le cours d'eau (La Lesse à Lessive) pour empêcher l'accès du bétail	DNF - Cantonnement de Rochefort	CC Lesse	2019	revu le 13/7/15 : RESOLU	oui
05. Agriculture - Apports en Nutriments				13Le0001-331	LeEr1314	Faire clôturer le cours d'eau (Le Vachaux entre Hogne et Serinchamps) pour empêcher l'accès du bétail	DNF - Cantonnement de Rochefort	CC Lesse	2019	revu le 10/7/2017 : RESOLU	oui
05. Agriculture - Apports en Nutriments				13Le0001-332	LeEr1315	Faire clôturer le cours d'eau (Le Vachaux entre Hogne et Serinchamps) pour empêcher l'accès du bétail	DNF - Cantonnement de Rochefort	CC Lesse	2019	revu le 10/7/2017 : RESOLU	oui
05. Agriculture - Apports en Nutriments				13Le0001-334	LeEr1339	Faire clôturer le cours d'eau (Le Rau de Reux en amont des étangs le long de la rue Le Claviat) pour empêcher l'accès du bétail	DNF - Cantonnement de Rochefort	CC Lesse	2019	9/5/17 : berge gauche cloturée / voir avec dnf/agri pour BD	en cours
05. Agriculture - Apports en Nutriments				13Le0001-335	LeEr1337	Faire clôturer le cours d'eau (Le Rau de Reux en amont de la N982 à Conjoux) pour empêcher l'accès du bétail	DNF - Cantonnement de Rochefort	CC Lesse	2019	pour chevaux, reste un accès	en cours
05. Agriculture - Apports en Nutriments				13Le0001-336	LeEr1336	Faire clôturer le cours d'eau (Le Rau de Reux en aval de la N982 à Conjoux) pour empêcher l'accès du bétail	DNF - Cantonnement de Rochefort	CC Lesse	2019	revu le 28/10/14 : RESOLU	oui
05. Agriculture - Apports en Nutriments				13Le0001-337	LeEr1334	Faire clôturer le cours d'eau (Le Rau de Conjoux à Conjoux, entre son passage sous les routes rue de la Chapelle et route de conjoux) pour empêcher l'accès du bétail	DNF - Cantonnement de Rochefort	CC Lesse	2019		en cours
05. Agriculture - Apports en Nutriments				13Le0001-338	LeEr1313	Faire clôturer le cours d'eau (Le Rau de Conjoux en aval de son passage sous l'E411) pour empêcher l'accès du bétail	DNF - Cantonnement de Rochefort	CC Lesse	2019	revu en mai 17	en cours
05. Agriculture - Apports en Nutriments				13Le0001-386	LeEr1660	Faire clôturer le cours d'eau (le Vachaux à Jamblinne) pour empêcher l'accès du bétail	DNF - Cantonnement de Rochefort	CC Lesse	2019	revu le 17/7/17 : RESOLU	oui
06. Pesticides				13Le0121	LeAu0131	Rappeler au riverain l'interdiction et le danger de pulvériser le long du cours d'eau anonyme (ORI=234882) en amont de l'étang des Frères Mathieu au sud d'Havrenne	DNF - Cantonnement de Rochefort		2019	à surveiller	oui
06. Pesticides				17Le0207	LeAu0148	Rappeler au riverain l'interdiction et le danger de pulvériser le long de la Lesse juste en amont du barrage à Lessive	DNF - Cantonnement de Rochefort		2019	December 12, 2018 : revu / à refaire en saisons estivales	en cours
06. Pesticides				17Le0208	LeAu0149	Rappeler au riverain l'interdiction et le danger de pulvériser le long de la Lesse à Han-sur-Lesse juste en aval de la confluence de la Lesse avec son bras artificiel	DNF - Cantonnement de Rochefort		2019	December 11, 2018 : revu / à refaire en saisons estivales	en cours
		05. Habitats et espèces sensibles	05.4. Résineux proches des berges	13Le0002-26	LeEr0362	Faire respecter la distance réglementaire des plantations de résineux en bordure de cours d'eau (le Serpont-juste en amont de son passage sous le chemin de fer dans le domaine de Warinsart)	DNF - Cantonnement de Saint-Hubert	Libramont-Chevigny (à confirmer)	2019		oui
		05. Habitats et espèces sensibles	05.4. Résineux proches des berges	13Le0002-40	LeEr0354	Faire respecter la distance réglementaire des plantations de résineux (semis naturels) en bordure du ruisseau de Baichamps	DNF - Cantonnement de Saint-Hubert	Libramont-Chevigny (à confirmer)	2019	inventaire du 12 janvier 2018 : toujours là	non
		05. Habitats et espèces sensibles	05.4. Résineux proches des berges	13Le0002-52	LeEr1520	Faire respecter la distance réglementaire des plantations de résineux en bordure du ruisseau non classé (ORI 233422) au lieu-dit Le Bëyôlî en zone Natura 2000 (BE34029)	DNF - Cantonnement de Saint-Hubert	Saint-Hubert (à confirmer)	2019		non



Thème DCE	Thème PGRI	Thème Hors DCE	Sous-Thème Hors DCE	Numéro de l'action	N° de l'observation	Intitulé	Maître d'œuvre	Partenaire(s)	Echéance	Etat au 31/12/2018	Action réalisée au 31/12/2018
05. Agriculture - Apports en Nutriments				13Le0001-290	LeEr1403	Faire clôturer le cours d'eau (Le ruisseau de Chermont, à 250m en aval de son passage sous la N849 à Saint-Hubert) pour empêcher l'accès du bétail	DNF - Cantonnement de Saint-Hubert	CC Lesse	2019		non
05. Agriculture - Apports en Nutriments				13Le0001-291	LeEr1424	Faire clôturer le cours d'eau (Le ruisseau de Chermont, juste en aval de son passage sous la N803 à Saint-Hubert) pour empêcher l'accès du bétail	DNF - Cantonnement de Saint-Hubert	CC Lesse	2019		non
05. Agriculture - Apports en Nutriments				13Le0001-293	LeEr1398	Faire clôturer le cours d'eau (Le ruisseau de Nareday, le long de la route de Poix à Saint-Hubert) pour empêcher l'accès du bétail	DNF - Cantonnement de Saint-Hubert	CC Lesse	2019		non
05. Agriculture - Apports en Nutriments				13Le0001-295	LeEr1453	Faire clôturer le cours d'eau (Le ruisseau de Leupont, en amont de son passage sous la route d'Hatival à 200m d'un point de pompage au lieu-dit Font du Petit Maçon) pour empêcher l'accès du bétail	DNF - Cantonnement de Saint-Hubert	CC Lesse	2019		non
05. Agriculture - Apports en Nutriments				13Le0001-296	LeEr1450	Faire clôturer le cours d'eau (Le ruisseau de Leupont, en amont de son passage sous la route d'Hatival à 250m d'un point de pompage au lieu-dit Font du Petit Maçon) pour empêcher l'accès du bétail	DNF - Cantonnement de Saint-Hubert	CC Lesse	2019		non
05. Agriculture - Apports en Nutriments				13Le0001-297	LeEr1451	Faire clôturer le cours d'eau (Le ruisseau de Leupont, juste en aval de son passage sous la route d'Hatival) pour empêcher l'accès du bétail	DNF - Cantonnement de Saint-Hubert	CC Lesse	2019		non
05. Agriculture - Apports en Nutriments				13Le0001-298	LeEr1452	Faire clôturer le cours d'eau (Le ruisseau de Leupont, au Moulin d'en Haut) pour empêcher l'accès du bétail	DNF - Cantonnement de Saint-Hubert	CC Lesse	2019	Pas clôturé lors de l'inventaire du 28/11/18	non
05. Agriculture - Apports en Nutriments				17Le0257-1	LeEr36	Faire clôturer le Leupont (en amont du captage du Petit Maçon) pour empêcher l'accès du bétail (aux environs de la parcelle A1367b)	DNF - Cantonnement de Saint-Hubert	CC Lesse	2019		non
08. Hydromorphologie et préservation des milieux aquatiques				13Le0109		Prévenir la cellule de coordination en cas de travaux sur les cours d'eau de 2ième catégorie	DST_Plux	CC Lesse	chaque année	fait régulièrement, organisation de réunion de concertation avec service de la pêche et CRLesse	oui
08. Hydromorphologie et préservation des milieux aquatiques				13Le0332		Favoriser autant que possible l'utilisation du cheval de trait pour l'enlèvement des embâcles dans les cours d'eau	DST_Plux		2019	pas d'action de ce type prévue en 2018	non
08. Hydromorphologie et préservation des milieux aquatiques				17Le0259		Travaux sur la Wamme (rajeunissement de végétation + retrait d'embâcles) (sécurisation de la N4) en amont du moulin de Bande vers la barrière de Champlon	DST_Plux		2017	fait au premier semestre 2017	oui
08. Hydromorphologie et préservation des milieux aquatiques				17Le0260		Travaux sur la Wamme à Bande (confluence entre le Bonnier et la Wamme) – rajeunissement de végétation + curage superficiel	DST_Plux		2017	fait au premier semestre 2017	oui
08. Hydromorphologie et préservation des milieux aquatiques				17Le0265		Travaux de stabilisation de la berge de la Masblette (à Mormont non loin du Fourneau Saint-Michel) et repositionnement de la passerelle de la "Goffe"	DST_Plux		2017		oui
08. Hydromorphologie et préservation des milieux aquatiques				17Le0266		Au Gué du Pont Mauricy (gué au niveau de la Masblette), stabilisation de la berge gauche, abattage d'un arbre, stabilisation de l'assise de la passerelle piétonne en berge gauche, le seuil en aval du gué sera rompu afin de lever l'obstacle à la libre circulation	DST_Plux		2017	Fait en été 2018	oui
08. Hydromorphologie et préservation des milieux aquatiques				17Le0267		Au niveau du ruisseau de Leupont, au captage du petit maçon : 1) en amont du tuyau sous le chemin d'accès : stabilisation de la berge gauche et essouchement et abattage de 2 aulnes; 2) en amont du site (près de la clôture de protection) : stabilisation de	DST_Plux		2017	travaux faits en été 2018	oui
08. Hydromorphologie et préservation des milieux aquatiques				17Le0268		A Anloy, au lieu-dit Les Pételles, stabilisation de la berge droite de la Lesse en gros enrochements calibrés.	DST_Plux	DST_Plux	2017	travaux faits en été 2018	oui
08. Hydromorphologie et préservation des milieux aquatiques				17Le0269		A Grupont (Tellin), dans la zone d'habitat, curage alternatif du ruisseau d'Awenne depuis le pont du chemin de fer jusqu'à la confluence avec la Lomme. Seuls les atterrissements (dépôts de cailloux et déchets) seront curés et exportés.	DST_Plux		2017	travaux faits en été 2018	oui
08. Hydromorphologie et préservation des milieux aquatiques				17Le0288		Stabilisation des berges du ruisseau d'Awenne (Tellin, Grupont) avec remise à gabarit du cours d'eau tel que décrit à l'atlas des cours d'eau non navigables	DST_Plux		2019	travaux prévus dans le abil d'entretien des cours d'eau provinciaux 2018, marché notifié, les travaux seront réalisés en 2019 en deors des périodes piscicoles (avril 2019)	en cours
08. Hydromorphologie et préservation des milieux aquatiques				17Le0289		Stabilisation de berge et protection des culées de l'ouvrage du ruisseau de la Prairie à Villance (Libin), réorientation du cours d'eau dans l'axe du voûtement, abattage et essouchement des arbres dans le gabarit du cours d'eau	DST_Plux		2019	travaux prévus dans le abil d'entretien des cours d'eau provinciaux 2018, marché notifié, les travaux seront réalisés en 2019 en deors des périodes piscicoles (avril 2019)	en cours
08. Hydromorphologie et préservation des milieux aquatiques				17Le0290	LeOu0894	Travaux sur le ruisseau des Glands (Tellin, Resteigne au lieu-dit Les Hougoules) : 1) réfection de la berge gauche du cours d'eau, 2) stabilisation de la berge droite dans la courbe et 3) réfection et renforcement du plafond du cours d'eau à l'endroit du	DST_Plux		2019	travaux réalisés	oui

Thème DCE	Thème PGRI	Thème Hors DCE	Sous-Thème Hors DCE	Numéro de l'action	N° de l'observation	Intitulé	Maître d'œuvre	Partenaire(s)	Echéance	Etat au 31/12/2018	Action réalisée au 31/12/2018
08. Hydromorphologie et préservation des milieux aquatiques				17Le0291		Abattage d'une cèpée d'aulne en berge droite du ruisseau de Congis (Wellin, Halma) et stabilisation des berges droite et gauche du cours d'eau	DST_Plux		2019	travaux prévus dans le abil d'entretien des cours d'eau provinciaux 2018, marché notifié, les travaux seront réalisés en 2019 en deors des périodes piscicoles (avril 2019)	en cours
08. Hydromorphologie et préservation des milieux aquatiques				17Le0292		Stabilisation des berges du ruisseau de Bergimont (Paliseul, Frênes), démolition sélective d'ouvrage d'art et abattage d'un arbre	DST_Plux		2019	travaux prévus dans le abil d'entretien des cours d'eau provinciaux 2018, marché notifié, les travaux seront réalisés en 2019 en deors des périodes piscicoles (avril 2019)	en cours
08. Hydromorphologie et préservation des milieux aquatiques				17Le0293		Stabilisation des berges du ruisseau de Frênes (Paliseul, Frênes), curage superficiel et d'ébroussaillement en aval	DST_Plux		2019	travaux prévus dans le abil d'entretien des cours d'eau provinciaux 2018, marché notifié, les travaux seront réalisés en 2019 en deors des périodes piscicoles (avril 2019)	en cours
08. Hydromorphologie et préservation des milieux aquatiques				17Le0294		Stabilisation des berges et comblement de la fosse aval du ruisseau de Mussy (Libin, Villance)	DST_Plux		2019	travaux prévus dans le abil d'entretien des cours d'eau provinciaux 2018, marché notifié, les travaux seront réalisés en 2019 en deors des périodes piscicoles (avril 2019)	en cours
08. Hydromorphologie et préservation des milieux aquatiques				17Le0295		Retrait des tuyaux se trouvant dans le gabarit utile du ruisseau non classé à Lesse (Libin), réfection de l'ouvrage de franchissement par un ouvrage de type passerelle, abattage d'un arbre en berge droite en aval de l'ouvrage, stabilisation des berges en	DST_Plux	Libin	2019	travaux faits par la commune de Libin	oui
08. Hydromorphologie et préservation des milieux aquatiques				17Le0296		Curage superficiel du ruisseau de Libin (au croisement de la rue du Périgeay à Libin)	DST_Plux		2019	travaux prévus dans le abil d'entretien des cours d'eau provinciaux 2018, marché notifié, les travaux seront réalisés en 2019 en deors des périodes piscicoles (avril 2019)	en cours
08. Hydromorphologie et préservation des milieux aquatiques				17Le0297		Curage superficiel du ruisseau du Moulin de Libin (Libin)	DST_Plux		2019	travaux prévus dans le abil d'entretien des cours d'eau provinciaux 2018, marché notifié, les travaux seront réalisés en 2019 en deors des périodes piscicoles (avril 2019)	en cours
08. Hydromorphologie et préservation des milieux aquatiques				17Le0298		Travaux sur le ruisseau de Devant le Bois (Jéhonville, Bertrix) : 1) démolition sélective d'ouvrage d'art, 2) stabilisation de la berge gauche et 3) débroussaillement	DST_Plux		2019	travaux prévus dans le abil d'entretien des cours d'eau provinciaux 2018, marché notifié, les travaux seront réalisés en 2019 en deors des périodes piscicoles (avril 2019)	en cours
08. Hydromorphologie et préservation des milieux aquatiques				17Le0299		Travaux sur le ruisseau d'Acremont (Jéhonville, Bertrix) : 1) curage superficiel du cours d'eau, 2) stabilisation et protection du pied de l'ouvrage en berge gauche et 3) abattage d'une cèpée d'aulne près de l'ouvrage	DST_Plux		2019	travaux prévus dans le abil d'entretien des cours d'eau provinciaux 2018, marché notifié, les travaux seront réalisés en 2019 en deors des périodes piscicoles (avril 2019)	en cours
08. Hydromorphologie et préservation des milieux aquatiques				17Le0300		Curage superficiel du ruisseau des Finays (Jéhonville, Bertrix)	DST_Plux		2019	travaux prévus dans le abil d'entretien des cours d'eau provinciaux 2018, marché notifié, les travaux seront réalisés en 2019 en deors des périodes piscicoles (avril 2019)	en cours
		01. Invasives	01.2. Espèces végétales	13Le0319		Lutter de manière coordonnée d'amont en aval contre les plantes invasives le long des cours d'eau non navigables, en priorité la berce du Caucase et la balsamine de l'Himalaya	DST_PN	CC Lesse	chaque année	pas recontacté partenaire	non
		08. Information et sensibilisation		17Le0216		Réaliser, au bénéfice des écoles et du grand public, des ateliers et animations de sensibilisation à la nature (dont un atelier "rivières")	DST_PN		chaque année	créesse doit demander à la province	non
		09. Autres		13Le0317		Renforcer le rôle "conseiller technique et/ou juridique" auprès des communes (et par conséquent des citoyens) en matière d'appui technique et juridique à la gestion des cours d'eau non navigables	DST_PN		chaque année	à la demande	oui

Thème DCE	Thème PGRI	Thème Hors DCE	Sous-Thème Hors DCE	Numéro de l'action	N° de l'observation	Intitulé	Maître d'œuvre	Partenaire(s)	Echéance	Etat au 31/12/2018	Action réalisée au 31/12/2018
	04. Prévention - Autres préventions			17Le0214		Remettre un avis technique pour toute demande visant la réalisation d'un projet situé à proximité du cours d'eau ou dans la zone d'aléa d'inondation par débordement de cours d'eau	DST_PN		chaque année	chaque année	oui
	07. Protection - Travaux au niveau du lit mineur, des plaines inondables et des zones côtières			17Le0212		Evacuer, dans les plus brefs délais, les entraves créant un risque non négligeable d'inondation des zones habitées ou sensibles	DST_PN		chaque année	A la demande, en fonction des conditions météo	oui
	07. Protection - Travaux au niveau du lit mineur, des plaines inondables et des zones côtières			17Le0213		Stabiliser les berges qui le nécessitent	DST_PN		chaque année	A charge des propriétaires des ouvrages d'art.	non
06. Pesticides				10Le0713		Mettre en place une gestion différenciée des espaces verts provinciaux visant notamment le zéro phyto	DST_PN		2019	L'inventaire des espaces verts gérés par la Province est en voie de finalisation (avril 2018). Des propositions de réaménagement et/ou de gestion différente seront proposées pour viser le zéro phyto qui est pratiquement déjà d'actualité (quelques zones re	en cours
08. Hydromorphologie et préservation des milieux aquatiques				13Le0316		Prendre des mesures favorisant l'hydromorphologie et la biodiversité lors de toute intervention sur les cours d'eau non navigables	DST_PN	CC Lesse	chaque année	Actions conjointes aux entretiens (17Le0211)	oui
08. Hydromorphologie et préservation des milieux aquatiques				17Le0211		Assurer ses missions légales en matière de travaux ordinaires de curages, d'entretien et de réparation des cours d'eau non navigables de 2ème catégorie	DST_PN		chaque année	chaque année	oui
08. Hydromorphologie et préservation des milieux aquatiques				17Le0262		Entretien superficiel du cours d'eau (l'Hileau à Houyet), redressement d'enrochement, protection de berge et curage à vif fond (rmq: la confluence avec la Lesse est un site Natura 2000) (adresse: rue de l'Hileau 22, 5560 Houyet)	DST_PN-cours d'eau		2017	inventaire 13/12/18 : réalisé	oui
08. Hydromorphologie et préservation des milieux aquatiques				17Le0263		Entretien superficiel du cours d'eau (rau des Braconniers à Focant) et curage à vif fond. Mise en œuvre des techniques hydromorphologiques décrites dans l'article additionnel 3 (adresse: rue de Rochefort 505, 5572 Beauraing)	DST_PN-cours d'eau		2017	réalisée en juillet 2018	oui
08. Hydromorphologie et préservation des milieux aquatiques				17Le0264		Abattage difficile de saules le long du Biran à Gozin. Les bois seront stockés en tas en vue d'une évacuation par la Province de Namur. Les zones de stockages seront définies de commun accord avec le fonctionnaire dirigeant ou son représentant (adresse:	DST_PN-cours d'eau		2017	réalisée en juillet 2018	oui
		05. Habitats et espèces sensibles	05.3. Zones humides	10Le0939		Veiller à la sauvegarde du milieu naturel proche des installations de l'Eurospacecenter, en particulier l'ancienne carrière de kaolin, le ruisseau de Marsault, la tourbière de la « Fange Mariette » ...	Euro Space Center	Life Lomme, DNF - Cantonnement de Libin	chaque année		oui
		08. Information et sensibilisation		10Le0941		Organiser le stage « objectif Terre -Earth Camp» dans un but de sensibilisation à la protection de l'environnement	Euro Space Center		chaque année		oui
		08. Information et sensibilisation		13Le0355		Exposition permanente d'information sur les retombées de l'évolution climatique dans différents sites reconnus par l'UNESCO à travers le monde	Euro Space Center		chaque année		oui
08. Hydromorphologie et préservation des milieux aquatiques				17Le0271	LeOu0391	Etudier les possibilités de lever l'obstacle à libre circulation des poissons sur le Ruisseau de la prairie au lieu-dit Les Demoiselles à Villance (obstacle consistant à un barrage pour un bief)	FHPSBL	DCP-SP, DST_Plux, DNF - Cantonnement de Libin, CC Lesse, Libin	2019		en cours
		01. Invasives	01.2. Espèces végétales	13Le0144		Poursuivre l'information relative à la problématique des plantes invasives et inciter les particuliers à gérer la Balsamine de l'Himalaya et la Berce du Caucase	Gedinne	CC Lesse	2019		non
		01. Invasives	01.2. Espèces végétales	17Le0048		Maintenir un règlement communal en vue d'endiguer le développement de certaines plantes invasives sur la commune.	Gedinne	SPW-DGO3-DEMNA-CIEI, CC Lesse	2019		non
		02. Déchets	02.1. Verts	17Le0003		Sensibiliser la population aux risques de déposer les tontes de pelouses sur les berges des cours d'eau	Gedinne	DNF - Cantonnement de Beauraing, CC Lesse	2019		non
		06. Tourisme, activités sportives et loisirs		13Le0128		Poursuivre la sensibilisation des camps de jeunes au respect des bonnes pratiques environnementales	Gedinne	CC Lesse	chaque année		oui
		07. Subsidés	07.3. Communes	17Le0241		Engagement moral de financer le CR dans le respect de l'Arrêté du Gouvernement wallon du 13 novembre 2008 relatif aux Contrats de rivière	Gedinne		chaque année		oui
06. Pesticides				13Le0195		Continuer la mise en place de la gestion différenciée des espaces publics communaux	Gedinne	Pôle de gestion différenciée, CC Lesse	2019		en cours
06. Pesticides				17Le0010		Informé et sensibiliser le grand public aux dangers des produits phytosanitaires.	Gedinne	Adalia, CC Lesse	2019	voir si stand en 2019??	non
		02. Déchets		13Le0344		Continuer à participer au nettoyage de printemps et à encadrer des groupes et écoles dans le cadre de "l'opération communes et rivières propres / BeWapp"	GRIMM	Marche-en-Famenne, AIVE	chaque année		oui
		03. Patrimoine	03.2. Bâti	17Le0285	LEOu0867	Réparer la passerelle enjambant le Biran à Humain	GRIMM		2018	le GRIMM recherche des subventions (CGT)	non

Thème DCE	Thème PGRI	Thème Hors DCE	Sous-Thème Hors DCE	Numéro de l'action	N° de l'observation	Intitulé	Maître d'œuvre	Partenaire(s)	Echéance	Etat au 31/12/2018	Action réalisée au 31/12/2018
		05. Habitats et espèces sensibles	05.1. Restauration et valorisation d'habitats ou de sources	17Le0232		Entretien du lieu-dit Thiriry par un pâturage extensif	GRIMM		chaque année		oui
		05. Habitats et espèces sensibles	05.2. Protection d'espèces sensibles	17Le0130		Réaménagement de la 5ième mare à Humain (près du Biran) : approfondissement pour optimiser son fonctionnement et réfection de la clôture	GRIMM	Marche-en-Famenne, CC Lesse	2017		oui
		08. Information et sensibilisation		13Le0345		Proposer une visite des mares à Humain lors des journées wallonnes de l'eau pour le grand public et/ou les écoles	GRIMM	CC Lesse	chaque année		oui
		09. Autres		17Le0233		Plantation de fruitiers aux prés de la Wamme	GRIMM		2017		oui
		01. Invasives	01.2. Espèces végétales	13Le0145		Poursuivre l'information relative à la problématique des plantes invasives et inciter les particuliers à gérer la Balsamine de l'Himalaya et la Berce du Caucase	Houyet	CC Lesse	2019	pas d'article sur le sujet en 2018	non
		01. Invasives	01.2. Espèces végétales	17Le0049		Rédiger / maintenir un règlement communal en vue d'endiguer le développement de certaines plantes invasives sur la commune.	Houyet	SPW-DGO3-DEMNA-CIEI, CC Lesse	2019		non
		01. Invasives	01.2. Espèces végétales	17Le0111		Adhérer au code de conduite Alterlas visant la non utilisation des plantes invasives.	Houyet	SPW-DGO3-DEMNA-CIEI, CC Lesse	2019	Le site internet n'est plus fonctionnel en 2019	à supprimer
		02. Déchets	02.1. Verts	13Le0214		Sensibiliser la population aux risques de déposer les tontes de pelouses sur les berges des cours d'eau	Houyet	DNF - Cantonnement de Dinant, CC Lesse	2019	pas d'article à ce sujet en 2018	non
		02. Déchets	02.2. Autres	13Le0300-2	LeDe0249	Trouver une solution pour empêcher les dépôts de déchets sur le site de l'ancien camping à la confluence du Biran avec la Lesse à Wanlin	Houyet		2019	terrain qui a été racheté, propriété privée, une partie a été retirée, inventaire du 4-05-2018 : toujours des déchets	en cours
		02. Déchets	02.2. Autres	17Le0171-1	LeDe0495	Faire retirer les déchets divers à Hubaille en berge droite du ruisseau du Grand Etang et longeant un sentier de balade	Houyet		2019	inventaire du 28/11/2017 : toujours là	non
		02. Déchets	02.2. Autres	17Le0171-2	LeDe0225	Faire retirer les déchets le long de l'Ywoigne et le long du chemin de balade N°11 de la commune (en aval du passage de la rivière sous la route de Neufchâteau N94)	Houyet		2019	inventaire du 16 mai 2017 : déchets non retrouvés, à surveiller car proche sentier de balade	oui
		02. Déchets	02.2. Autres	17Le0171-4	LeDe0243	Faire retirer régulièrement les déchets le long du Ry Pierre juste en amont de son passage sous la rue de Rochefort (N911) à Wanlin	Houyet		2019	inventaire du 29/11/2018 : présence de déchets dont des déchets ressemblant à de la laine de moutons	non
		03. Patrimoine	03.2. Bâti	10Le0432		Remise en valeur de la ferme du moulin à Wanlin, remise en route de la turbine	Houyet	Houyet - PCDR, Tourisme Val de Lesse	2019	la turbine tourne, le reste est en projet	non
		03. Patrimoine	03.2. Bâti	17Le0272	LePa0139	Entretien (ou étudier la réhabilitation dans le respect de ses attributs d'origine) le pont sur la route de Custinne à Payenne (rmq : les parapets sont en épais fer forgé et de modèle néo classique du 19e)	Houyet	Payenne	2019		non
		05. Habitats et espèces sensibles	05.3. Zones humides	17Le0172	LeAu0139	Etudier les possibilités de réhabiliter l'ancienne mare à Hubaille (Celles) en berge droite du ruisseau du Grand Etang et longeant un sentier de balade	Houyet		2019		non
		05. Habitats et espèces sensibles	05.3. Zones humides	17Le0177		Création de mares dans l'ancien terrain de football à Wanlin (à côté du Moulin)	Houyet		2019	en lien avec le projet du moulin de Wanlin	non
		06. Tourisme, activités sportives et loisirs		13Le0129		Poursuivre la sensibilisation des camps de jeunes au respect des bonnes pratiques environnementales	Houyet	CC Lesse	chaque année		oui
		07. Subsidés	07.3. Communes	17Le0242		Engagement moral de financer le CR dans le respect de l'Arrêté du Gouvernement wallon du 13 novembre 2008 relatif aux Contrats de rivière	Houyet		chaque année		oui
		09. Autres	09.1. Autres	13Le0288		Recenser les bâtiments communaux dont les robinets sont équipés en économiseurs d'eau (aérateurs/mousseurs) et si possible en cas de travaux, munir ceux qui ne le sont pas.	Houyet	CC Lesse	2019		en cours
01. Assainissement collectif des eaux usées				13Le0008		Dès qu'une nouvelle step est programmée sur la commune, voir avec le CC Lesse l'inventaire des rejets relevés sur la commune pour vérifier le bon raccordement de tous. En attendant, tenter de trouver des solutions pour diminuer l'impact des rejets.	Houyet	CC Lesse	chaque année	pas de nouvelle STEP programmée sur la commune	non
02. Assainissement autonome des eaux usées				17Le0030		Sensibiliser la population concernée à l'assainissement autonome.	Houyet	AIVE, INASEP, CC Lesse	2019	pas d'article à ce sujet en 2018	non
05. Agriculture - Apports en Nutriments				13Le0161		Information et sensibilisation des agriculteurs à la protection de l'eau, notamment la problématique des érosions des berges et lits des cours d'eau	Houyet	CC Lesse, Centre de Michamps	2019	pas d'article envoyé en 2018	non
05. Agriculture - Apports en Nutriments				13Le0303	LeAu0033	Informier l'agriculteur à Wanlin, rue de Focant, de la législation concernant la distance réglementaire des fumiers le long des cours d'eau	Houyet	DNF - Cantonnement de Dinant	2019	inventaire du 04-05-2018 : semble y avoir toujours un écoulement	non
06. Pesticides				10Le0415		Continuer la mise en place de la gestion différenciée des espaces publics communaux	Houyet	Pôle de Gestion Différenciée, CC Lesse	2019	les cimetières sont en zéro phyto	en cours
06. Pesticides				17Le0011		Informier et sensibiliser le grand public aux dangers des produits phytosanitaires.	Houyet	Adalia, CC Lesse	2019	envoi de l'article "phyto public vulnérable" en juin 2018 mais article non publié	non
08. Hydromorphologie et préservation des milieux aquatiques				13Le0178		Si possible prévenir la cellule de coordination en cas de travaux sur les cours d'eau de la commune ou sur les voiries communales croisant un cours d'eau	Houyet	CC Lesse	chaque année	pas de travaux en 2018	non

Thème DCE	Thème PGRI	Thème Hors DCE	Sous-Thème Hors DCE	Numéro de l'action	N° de l'observation	Intitulé	Maitre d'œuvre	Partenaire(s)	Echéance	Etat au 31/12/2018	Action réalisée au 31/12/2018
08. Hydromorphologie et préservation des milieux aquatiques				13Le0804		Réhabiliter la berge gauche du ruisseau anonymes et non classé à Ciergnon juste en aval de son passage sous la rue du Bleu (pose d'enrochements en vue de sa protection)	Houyet		2019	vérification le 15-02-2019 : berge ne semble pas avoir été réhabilitée	non
		02. Déchets	02.2. Autres	17Le0171-3	LeDe0245	Faire retirer régulièrement les déchets le long du ruisseau du Trinard juste en amont et en aval de son passage sous la rue de Focant (limite communale entre Beauraing et Houyet)	Houyet,Beauraing		chaque année	inventaire du 6/04/2018 : toujours des déchets, à refaire régulièrement	oui
		02. Déchets	02.2. Autres	10Le0403		Trouver une solution durable pour le nettoyage des berges le long de la Lesse en aval de Houyet	Houyet,Dinant, Kayaks Libert sprl, Lesse Kayaks SA	DNF - Cantonnement de Dinant, CC Lesse	2019	plusieurs réunions ont eu lieu à ce sujet en 2018 (et d'une façon plus générale sur les kayaks), projet panneaux, COMAC	en cours
01. Assainissement collectif des eaux usées				10Le0772	LeRe0107	Veiller à résoudre les problèmes de rejets (salle de village et quelques maisons) dans le ruisseau d'En Faule à Wavreille (commune de Rochefort)	INASEP	Rochefort	2019	voir avec commune	en cours
01. Assainissement collectif des eaux usées				13Le0308	LeRe0204	Création d'une station d'épuration de 300 EH à Furfooz	INASEP	Dinant	2019	action supprimée à l'AG d'octobre 2017	supprimée
01. Assainissement collectif des eaux usées				17Le0159		Pose d'un collecteur à Martouzin-Neuville pour relier les égoûts à la STEP de Gozin	INASEP	Beauraing	2018	action supprimée à l'AG d'octobre 2017	supprimée
01. Assainissement collectif des eaux usées				17Le0160		Construction de la station d'épuration d'Herhet (commune de Houyet) (121 E.H.)	INASEP	Houyet	2019		en cours
01. Assainissement collectif des eaux usées				17Le0217		Etude au cas par cas d'un rejet problématique recensé lors de l'inventaire pouvant concerné l'INASEP	INASEP	CC Lesse	2019		oui
		01. Invasives	01.2. Espèces végétales	13Le0146		Poursuivre l'information relative à la problématique des plantes invasives et inciter les particuliers à gérer la Balsamine de l'Himalaya et la Berce du Caucase	Libin	CC Lesse	2019	lors des stands	oui
		01. Invasives	01.2. Espèces végétales	13Le0406	LeOu0771	Trouver des solutions pour entretenir correctement l'étang communal d'Ochamps, route de Nargaufay, afin d'éradiquer le problème de son envahissement par des plantes aquatiques invasives (l'Élodée de Nuttall)	Libin	DEMNA, CC Lesse	2019	envoi du rapport à la commune le 24/07/2018 : résultats : pas d'Élodée recensée.	oui
		01. Invasives	01.2. Espèces végétales	17Le0050		Rédiger / maintenir un règlement communal en vue d'endiguer le développement de certaines plantes invasives sur la commune.	Libin	SPW-DGO3-DEMNA-CIEI, CC Lesse	2019		non
		01. Invasives	01.2. Espèces végétales	17Le0112		Adhérer au code de conduite Alterlas visant la non utilisation des plantes invasives.	Libin	SPW-DGO3-DEMNA-CIEI, CC Lesse	2019	le site internet n'est plus fonctionnel en 2019	à supprimer
		02. Déchets	02.1. Verts	13Le0215		Sensibiliser la population aux risques de déposer les tontes de pelouses sur les berges des cours d'eau	Libin	DNF - Cantonnement de Libin, CC Lesse	2019	un toute-boîte a été envoyé en 2017	oui
		02. Déchets	02.1. Verts	17Le0146-1	LeDe0536	Sensibiliser les habitants de la voie de la Hez à Ochamps à ne pas déposer leurs tontes de pelouse le long de la Lesse en berge droite	Libin	CC Lesse	2019	malgré un toute-boîte envoyé, lors de l'inventaire du jeudi 24 mai 2018 : dépôts de tontes de pelouses le long de la Lesse à plusieurs endroits dans Ochamps	non
		02. Déchets	02.1. Verts	17Le0146-2	LeDe0541	Sensibiliser les habitants du lieu-Dit Les Demoiselles à Villance à ne pas déposer leurs tontes de pelouse le long de la berge droite du ruisseau de la prairie	Libin	CC Lesse	2019	inventaire du 11/10/2018 : encore des tontes de pelouses + résidus de coupe de haies	non
		02. Déchets	02.2. Autres	10Le0454	LeDe0309	Surveiller régulièrement les déchets le long du Wezerin entre Transinne et Maissin	Libin	CC Lesse	chaque année	à refaire chaque année	oui
		02. Déchets	02.2. Autres	10Le0455	LeDe0310	Faire retirer les épaves de voitures et autres déchets au bord de la Lesse près d'Ochamps	Libin		2019	propriétaire délicat	non
		02. Déchets	02.2. Autres	13Le0230-2	LeDe0466	Faire retirer les déchets le long du ruisseau d'Omois et du talus du chemin de l'ancienne carrière près d'Ochamps	Libin		2019		non
		03. Patrimoine	03.2. Bâti	13Le0015	LePa0067	Interdiction de passage aux chargements lourds sur le Pont de la Justice du côté Libin	Libin	Monuments et sites, CHTL, CC Lesse	2019		non
		03. Patrimoine	03.3. Culturel	10Le0462	LePa0061	Entretien et mise en valeur des lavoirs abreuvoirs et fontaines sur la commune (comme le lavoir à Séchery illustré ci-dessous)	Libin	CHTL, Tourisme Haute-Lesse, DGO4, CC Lesse	2017	toujours en stand-by, la commune n'a pas encore renvoyé les documents requis par la DGO4 afin d'avoir le subsidé	en cours
		04. Ouvrages		17Le0147	LeOu0751	Faire réparer l'ouvrage enjambant le ruisseau de Libin au niveau du Chemin du Tram à Libin	Libin		2019		non
		06. Tourisme, activités sportives et loisirs		13Le0130		Poursuivre la sensibilisation des camps de jeunes au respect des bonnes pratiques environnementales	Libin	CC Lesse	chaque année	les livrets camps de jeune ont été donnés à la commune le 29 mai 2018	oui
		07. Subsidés	07.3. Communes	17Le0243		Engagement moral de financer le CR dans le respect de l'Arrêté du Gouvernement wallon du 13 novembre 2008 relatif aux Contrats de rivière	Libin		chaque année		oui
		09. Autres		10Le0894		Poursuivre les procédures de délimitation de zones de prévention autour des captages pour la distribution publique.	Libin	SPW/DGARNE/DEE/DESo, SPGE	2019	enquête publique en janvier 2018	en cours
		09. Autres	09.1. Autres	13Le0236		Etudier les possibilités d'améliorer la qualité de l'eau au lieu-dit "la plage de Lesse"	Libin		2019		non
		09. Autres	09.1. Autres	13Le0272		Recenser les bâtiments communaux dont les robinets sont équipés en économiseurs d'eau (aérateurs/mousseurs) et si possible en cas de travaux, munir ceux qui ne le sont pas.	Libin	CC Lesse	2019		en cours

Thème DCE	Thème PGRI	Thème Hors DCE	Sous-Thème Hors DCE	Numéro de l'action	N° de l'observation	Intitulé	Maître d'œuvre	Partenaire(s)	Echéance	Etat au 31/12/2018	Action réalisée au 31/12/2018
01. Assainissement collectif des eaux usées				13Le0069		Dès qu'une nouvelle step est programmée sur la commune de Libin, voir avec le CC Lesse l'inventaire des rejets relevés sur la commune pour vérifier le bon raccordement de tous. En attendant, tenter de trouver des solutions pour diminuer l'impact des rejets	Libin	CC Lesse, AIVE	chaque année	pas de step programmée en 2018	non
01. Assainissement collectif des eaux usées				17Le0148-1	LeRe0630	Remédier au problème de rejet en berge droite du ruisseau de Libin au niveau du Chemin du Tram à Libin, qui a des impacts sur la prairie en aval	Libin	AIVE	2019		non
02. Assainissement autonome des eaux usées				13Le0017-1	LeRe0594	Identifier l'origine de plusieurs rejets dans un fossé au lieu-Dit Les Demoiselles et imposer la mise aux normes des habitations si elles ont été construites après 2005	Libin		2019	11/10/18 : pas d'indice , bcp végétation dans fossé, une partie est à sec.	en cours
02. Assainissement autonome des eaux usées				17Le0031		Sensibiliser la population concernée à l'assainissement autonome.	Libin	AIVE, INASEP, CC Lesse	2019	pas d'article sur ce sujet en 2018	non
05. Agriculture - Apports en Nutriments				13Le0162		Information et sensibilisation des agriculteurs à la protection de l'eau, notamment la problématique des érosions des berges et lits des cours d'eau	Libin	CC Lesse, Centre de Michamps	2019	pas de courrier envoyé en 2018	non
06. Pesticides				10Le0439		Continuer la mise en place de la gestion différenciée des espaces publics communaux	Libin	Pôle de Gestion Différenciée, DNF - Cantonnement de Libin, CC Lesse	2019		oui
06. Pesticides				17Le0012		Informier et sensibiliser le grand public aux dangers des produits phytosanitaires.	Libin	Adalia, CC Lesse	2019	pas d'article en 2018	non
08. Hydromorphologie et préservation des milieux aquatiques				13Le0179		Si possible prévenir la cellule de coordination en cas de travaux sur les cours d'eau de la commune ou sur les voiries communales croisant un cours d'eau	Libin	CC Lesse	chaque année	pas de travaux en 2018	non
08. Hydromorphologie et préservation des milieux aquatiques				17Le0149	LeEr1679	Etudier les possibilités de consolider les berges (et/ou à les entretenir) du ruisseau le Wezerin à Transinne derrière les habitations de la rue de la Colline	Libin	DST_Plux, DNF - Cantonnement de Libin, DCP-SP	2019	visite de terrain avec la DST_Plux le 18/09/2017 et envoi du rapport à la commune le 6/10/2017 : pas de menaces immédiates pour les riverains, peupliers en bg propriétés du riverain, la commune pourrait venir rajeunir la végétation en bd	en cours
		03. Patrimoine	03.2. Bâti	13Le0352	LePa0114	Mettre en valeur l'abreuvoir situé au croisement de la N40 et de "la route de la forêt" à Transinne.	Libin,ADDES en Haute Lesse	CC Lesse	2019		non
		03. Patrimoine	03.2. Bâti	10Le0461		Etudier les possibilités de sauvegarde du bief « des pierres levées » à Villance	Libin,CHTL	Tourisme Haute-Lesse, DGO4, CC Lesse	2019		non
		03. Patrimoine	03.2. Bâti	10Le0726	LePa0099	Restauration du lavoir-fontaine ( et du site) du Ruisseau de Chemont (Anloy)	Libin,CHTL	ADDES en Haute Lesse	2019	inventaire du 21/04/2017: pas de changement constaté; projet de lotissement	non
		01. Invasives	01.2. Espèces végétales	13Le0147		Poursuivre l'information relative à la problématique des plantes invasives et inciter les particuliers à gérer la Balsamine de l'Himalaya et la Berce du Caucase	Libramont-Chevigny	CC Lesse	2019	pas en 2018	non
		01. Invasives	01.2. Espèces végétales	17Le0113		Adhérer au code de conduite Alterlas visant la non utilisation des plantes invasives.	Libramont-Chevigny	SPW-DGO3-DEMNA-CIEI, CC Lesse	2019	la commune est reprise sur le site internet d'alter IAS	oui
		02. Déchets	02.1. Verts	13Le0024-3	LeDe0456	Demander à la commune d'envoyer le courrier "type" aux propriétaires des déchets, principalement déchets verts, le long du Serpont, derrière l'entreprise Jardilux	Libramont-Chevigny		2019	inventaire du 8/06/2017 : toujours des déchets. Envoi d'un mail à Fabrice Conrotte le 26/06/2017 qui se charge de recontacter le propriétaire	en cours
		02. Déchets	02.1. Verts	13Le0216		Sensibiliser la population aux risques de déposer les tontes de pelouses sur les berges des cours d'eau	Libramont-Chevigny	DNF - Cantonnement de Saint-Hubert, CC Lesse	2019	pas en 2018	non
		02. Déchets	02.2. Autres	13Le0024-2	LeDe0077	Faire retirer régulièrement les déchets sur le Serpont qui se trouvent juste en aval de l'entreprise Charlier	Libramont-Chevigny		chaque année	Fais régulièrement par la commune, inventaire du 8 juin 2017 : pas de déchets constatés	oui
		02. Déchets	02.2. Autres	17Le0164-1	LeDe0537	Sensibiliser le riverain d'un ruisseau anonyme (affluent de la Lomme) à Bras (rue de la Gernale) à ne pas brûler leurs déchets divers le long du ruisseau	Libramont-Chevigny		2019	inventaire du 12 janvier 2018 : toujours là	non
		06. Tourisme, activités sportives et loisirs		13Le0131		Poursuivre la sensibilisation des camps de jeunes au respect des bonnes pratiques environnementales	Libramont-Chevigny	CC Lesse	chaque année		oui
		07. Subsidés	07.3. Communes	17Le0244		Engagement moral de financer le CR dans le respect de l'Arrêté du Gouvernement wallon du 13 novembre 2008 relatif aux Contrats de rivière	Libramont-Chevigny		chaque année		oui
		09. Autres		10Le0472		Poursuivre les procédures de délimitation de zones de prévention autour des captages pour la distribution publique.	Libramont-Chevigny	SPW/DGARNE/DEE /DESo, SPGE	2019		en cours
		09. Autres	09.1. Autres	17Le0001		Recenser les bâtiments communaux dont les robinets sont équipés en économiseurs d'eau (aérateurs/mousseurs) et si possible en cas de travaux, munir ceux qui ne le sont pas.	Libramont-Chevigny	CC Lesse	2019	fait en cas de travaux	oui
02. Assainissement autonome des eaux usées				17Le0032		Sensibiliser la population concernée à l'assainissement autonome.	Libramont-Chevigny	AIVE, INASEP, CC Lesse	2019	pas d'article en 2018	non
05. Agriculture - Apports en Nutriments				13Le0163		Information et sensibilisation des agriculteurs à la protection de l'eau	Libramont-Chevigny	CC Lesse, Centre de Michamps	2019		non

Thème DCE	Thème PGRI	Thème Hors DCE	Sous-Thème Hors DCE	Numéro de l'action	N° de l'observation	Intitulé	Maître d'œuvre	Partenaire(s)	Echéance	Etat au 31/12/2018	Action réalisée au 31/12/2018
06. Pesticides				13Le0198		Continuer la mise en place de la gestion différenciée des espaces publics communaux	Libramont-Chevigny	Pôle de gestion différenciée, CC Lesse	2019	Ils sont en zéro phyto	oui
06. Pesticides				17Le0013		Informier et sensibiliser le grand public aux dangers des produits phytosanitaires.	Libramont-Chevigny	Adalia, CC Lesse	2019	article sur plan Maya et danger des pesticides pour les abeilles dans la revue communale de juin 2018	oui
07. Pollutions historiques et accidentelles				10Le0468	LeRe0105	Surveiller le problème de rejet dans le ruisseau des Gouttes dû à une entreprise à Recogne	Libramont-Chevigny	CC Lesse	2019	la commune y est attentive	en cours
08. Hydromorphologie et préservation des milieux aquatiques				13Le0180		Si possible prévenir la cellule de coordination en cas de travaux sur les cours d'eau de la commune ou sur les voiries communales croisant un cours d'eau	Libramont-Chevigny	CC Lesse	chaque année	pas de travaux en 2018	non
		05. Habitats et espèces sensibles	05.3. Zones humides	17Le0188		Réhabilitation de la mare de Wavreille (site classé par la Commission Royale des Monuments et Sites)	Life Prairies Bocagères	CC Lesse, DNF - Cantonnement de Rochefort, Rochefort	2017	animation JWE + pêche électrique automne 2018 pour retrait poissons rouges	oui
		05. Habitats et espèces sensibles	05.1. Restauration et valorisation d'habitats ou de sources	13Le0260		Protéger et restaurer les prairies extensives ainsi que 6 espèces particulièrement menacées situées sur 10 sites Natura 2000 des communes de Beauraing, Houyet, Rochefort, Wellin, Tellin, Nassogne et Marche-en-Famenne.	LIFE Prairies bocagères - Natabora	Wellin, Houyet, Nassogne, Rochefort, Beauraing, Tellin (à confirmer), CC Lesse	2019	plusieurs projets en cours sur les communes	en cours
		01. Invasives	01.2. Espèces végétales	13Le0148		Poursuivre l'information relative à la problématique des plantes invasives et inciter les particuliers à gérer la Balsamine de l'Himalaya et la Berce du Caucase	Marche-en-Famenne	CC Lesse	2019		non
		01. Invasives	01.2. Espèces végétales	17Le0052		Rédiger / maintenir un règlement communal en vue d'endiguer le développement de certaines plantes invasives sur la commune.	Marche-en-Famenne	SPW-DGO3-DEMNA-CIEI, CC Lesse	2019		oui
		01. Invasives	01.2. Espèces végétales	17Le0114		Adhérer au code de conduite Alterlas visant la non utilisation des plantes invasives.	Marche-en-Famenne	SPW-DGO3-DEMNA-CIEI, CC Lesse	2019		oui
		02. Déchets	02.1. Verts	13Le0217		Sensibiliser la population aux risques de déposer les tontes de pelouses sur les berges des cours d'eau	Marche-en-Famenne	DNF - Cantonnement de Marche-en-Famenne, CC Lesse	2019		non
		02. Déchets	02.2. Autres	17Le0127-1	LeDe0513	Faire retirer les déchets le long de la Hédrière, près de Hologne (route de Bastogne)	Marche-en-Famenne		2019		oui
		06. Tourisme, activités sportives et loisirs		13Le0132		Poursuivre la sensibilisation des camps de jeunes au respect des bonnes pratiques environnementales	Marche-en-Famenne	CC Lesse	chaque année		oui
		07. Subsidés	07.3. Communes	17Le0245		Engagement moral de financer le CR dans le respect de l'Arrêté du Gouvernement wallon du 13 novembre 2008 relatif aux Contrats de rivière	Marche-en-Famenne		chaque année		oui
		09. Autres	09.1. Autres	13Le0289		Recenser les bâtiments communaux dont les robinets sont équipés en économiseurs d'eau (aérateurs/mousseurs) et si possible en cas de travaux, munir ceux qui ne le sont pas.	Marche-en-Famenne	CC Lesse	2019		oui
01. Assainissement collectif des eaux usées				10Le0480	LeRe0394	Etudier les possibilités d'améliorer ou de résoudre le problème du rejet dans la Wamme de On à Hargimont	Marche-en-Famenne	AIVE, CC Lesse	2019		non
01. Assainissement collectif des eaux usées				10Le0481	LeRe0395	Etudier les possibilités d'améliorer ou de résoudre le problème du rejet dans la Wamme à On (tout près du collecteur amenant à la STEP)	Marche-en-Famenne	AIVE, CC Lesse	2019		non
01. Assainissement collectif des eaux usées				13Le0055-1	LeRe0584	Vérifier la conformité d'un rejet d'une habitation à Aye (Rue Devant le Bois, 59), dans le fossé qui rejoint les sources du rau du Pont dol Vau, située en zone d'assainissement collectif	Marche-en-Famenne		2019		en cours
01. Assainissement collectif des eaux usées				13Le0055-2	LeRe0400	Vérifier la conformité d'un rejet d'une habitation à On (rue de l'Yser) dans le rau de Genéri, située en zone d'assainissement collectif	Marche-en-Famenne		2019		oui
02. Assainissement autonome des eaux usées				13Le0056-1	LeRe0583	Etudier les possibilités de raccordement d'une habitation à Aye en assainissement autonome mais à proximité de la station d'épuration (n°72 rue de Serinchamps) qui rejette directement dans le Biran	Marche-en-Famenne	AIVE	2019		en cours
02. Assainissement autonome des eaux usées				13Le0056-4	LeRe0319	Identifier l'origine du rejet dans le Pecheury et imposer la mise aux normes de l'habitation (route de Bande, zone d'assainissement autonome) si elle a été construite après 2005	Marche-en-Famenne		2019		en cours
02. Assainissement autonome des eaux usées				17Le0033		Sensibiliser la population concernée à l'assainissement autonome.	Marche-en-Famenne	AIVE, INASEP, CC Lesse	2019		oui
05. Agriculture - Apports en Nutriments				13Le0164		Information et sensibilisation des agriculteurs à la protection de l'eau	Marche-en-Famenne	CC Lesse, Centre de Michamps	2019	envoi d'un article à la personne responsable mais pas envoyé aux agriculteurs, sera fait en 2019	non
06. Pesticides				10Le0484		Continuer la mise en place de la gestion différenciée des espaces publics communaux	Marche-en-Famenne	Pôle de Gestion Différenciée, CC Lesse	2019		en cours
06. Pesticides				17Le0014		Informier et sensibiliser le grand public aux dangers des produits phytosanitaires.	Marche-en-Famenne	Adalia, CC Lesse	2019		non
08. Hydromorphologie et préservation des milieux aquatiques				13Le0181		Si possible prévenir la cellule de coordination en cas de travaux sur les cours d'eau de la commune ou sur les voiries communales croisant un cours d'eau	Marche-en-Famenne	CC Lesse	chaque année		non

Thème DCE	Thème PGRI	Thème Hors DCE	Sous-Thème Hors DCE	Numéro de l'action	N° de l'observation	Intitulé	Maître d'œuvre	Partenaire(s)	Echéance	Etat au 31/12/2018	Action réalisée au 31/12/2018
08. Hydromorphologie et préservation des milieux aquatiques				17Le0129	LeOu0819	Veiller à l'entretien du voûtement enjambant le ruisseau d'Entre Deux Faloux à Humain (rue de Borzileux), régulièrement obstrué par des embâcles naturelles	Marche-en-Famenne		chaque année		oui
		03. Patrimoine	03.3. Culturel	13Le0064	LePa0075	Etudier les possibilités de la mise en valeur du lavoir sur les berges de la Wamme à Hargimont (rue d'Ambly, juste en aval de sa confluence avec la Hédrée)	Marche-en-Famenne, GRIMM, CLDR		2019		non
		08. Information et sensibilisation		17Le0258		Mettre en place une exposition autour de la relation entre les Celtes et l'eau.	Musée des Celtes de Libramont-Chevigny	CC Semois-Chiers, CC Lesse	2017		oui
		01. Invasives	01.2. Espèces végétales	13Le0149		Poursuivre l'information relative à la problématique des plantes invasives et inciter les particuliers à gérer la Balsamine de l'Himalaya et la Berce du Caucase	Nassogne	CC Lesse	2019	Gestion des balsamines de l'Himalaya effectuée le 07/07/18 le long de la Lomme au passage à niveau de Lesterny	oui
		01. Invasives	01.2. Espèces végétales	17Le0053		Maintenir un règlement communal en vue d'endiguer le développement de certaines plantes invasives sur la commune.	Nassogne	SPW-DGO3-DEMNA-CIEI, CC Lesse	2019		oui
		01. Invasives	01.2. Espèces végétales	17Le0115		Adhérer au code de conduite Alterlas visant la non utilisation des plantes invasives.	Nassogne	SPW-DGO3-DEMNA-CIEI, CC Lesse	2019		oui
		02. Déchets	02.1. Verts	13Le0218		Sensibiliser la population aux risques de déposer les tontes de pelouses sur les berges des cours d'eau	Nassogne	DNF - Cantonnement de Nassogne, CC Lesse	2019		non
		02. Déchets	02.1. Verts	17Le0128-1	LeDe0500	Sensibiliser les particuliers qui déposent leurs déchets verts le long du ruisseau de la Fosse à Ambly (rue de la Mouchonnière)	Nassogne		2019		oui
		02. Déchets	02.2. Autres	13Le0049-3	LeDe0481	Faire retirer les déchets aux sources de la Pépinette à Nassogne (bouteilles en verre,...)	Nassogne		2019	Déchets ramassés aux abords du ruisseau de la Pépinette lors de l'opération Be Wapp	oui
		02. Déchets	02.2. Autres	17Le0128-2	LeDe0498	Sensibiliser les particuliers qui déposent leurs déchets le long du ruisseau de Warlet à Ambly (rue principale)	Nassogne		2019		oui
		04. Ouvrages		13Le0088	LeOu0361	Vérifier régulièrement et si nécessaire, nettoyer l'entrée des tuyaux (passage du Bonnier sous voirie et sous menuiserie le long de la Grand'Rue à Bande)	Nassogne		chaque année		oui
		07. Subsidés	07.3. Communes	17Le0246		Engagement moral de financer le CR dans le respect de l'Arrêté du Gouvernement wallon du 13 novembre 2008 relatif aux Contrats de rivière	Nassogne		chaque année		oui
		09. Autres		17Le0139		Poursuivre les procédures de délimitation de zones de prévention autour des captages pour la distribution publique.	Nassogne		2019		en cours
		09. Autres	09.1. Autres	13Le0290		Recenser les bâtiments communaux dont les robinets sont équipés en économiseurs d'eau (aérateurs/mousseurs) et si possible en cas de travaux, munir ceux qui ne le sont pas.	Nassogne	CC Lesse	2019		oui
02. Assainissement autonome des eaux usées				17Le0034		Sensibiliser la population concernée à l'assainissement autonome.	Nassogne	AIVE, INASEP, CC Lesse	2019	A faire en concertation avec AIVE en précisant la GPAA	non
05. Agriculture - Apports en Nutriments				13Le0165		Information et sensibilisation des agriculteurs à la protection de l'eau	Nassogne	CC Lesse, Centre de Michamps	2019		oui
06. Pesticides				10Le0505		Continuer la mise en place de la gestion différenciée des espaces publics communaux	Nassogne	Adalia, Pôle de Gestion Différenciée, CC Lesse	2019	Commune en zéro phyto depuis 2013	oui
06. Pesticides				17Le0015		Informé et sensibiliser le grand public aux dangers des produits phytosanitaires.	Nassogne	Adalia, CC Lesse	2019	Article paru dans le Flash Info de septembre 2018 (public vulnérable)	oui
08. Hydromorphologie et préservation des milieux aquatiques				13Le0182		Si possible prévenir la cellule de coordination en cas de travaux sur les cours d'eau de la commune ou sur les voiries communales croisant un cours d'eau	Nassogne	CC Lesse	chaque année		oui
08. Hydromorphologie et préservation des milieux aquatiques				17Le0150	LeOu0362	Veiller à la stabilité du pont rue de Tahée enjambant le ruisseau Le Bonnier à Bande	Nassogne	DST_Plux	2019	Travaux réalisés en été 2018	non
		06. Tourisme, activités sportives et loisirs		13Le0133		Poursuivre la sensibilisation des camps de jeunes au respect des bonnes pratiques environnementales	Nassogne, DNF - Cantonnement de Nassogne		chaque année		oui
08. Hydromorphologie et préservation des milieux aquatiques				17Le0287	LeOu0360	Travaux de réparations au pont enjambant le ruisseau de Bagneux à la rue Au-delà de l'eau : 1. stabilisation et réfection des murs de soutènement, 2. comblement de la fosse en aval de l'ouvrage à l'aide de gros enrochements et 3. restauration des berges	Nassogne, DST_Plux		2018	Prévu en 2019	non
		05. Habitats et espèces sensibles	05.2. Protection d'espèces sensibles	17Le0215		Poursuivre l'opération annuelle de protection des batraciens lors des migrations printanières, dresser l'inventaire des sites herpétologiques en Province de Namur, informer les bénévoles, accompagner la résolution de problèmes lors des migrations, remettre	Natagora		chaque année	réalisé par Natagora	oui
		03. Patrimoine	03.2. Bâti	17Le0286	LeOu0882	Remettre en état la passerelle des Spinets enjambant la Wamme à On	Natagora-Famenne		2019		non
		01. Invasives	01.2. Espèces végétales	13Le0100		Poursuivre l'information relative à la problématique des plantes invasives et inciter les particuliers à gérer la Balsamine de l'Himalaya et la Berce du Caucasse	Paliseul	CC Lesse, CC Semois-Chiers	2019	pas d'article sur ce sujet dans le paliseul news	non



Thème DCE	Thème PGRI	Thème Hors DCE	Sous-Thème Hors DCE	Numéro de l'action	N° de l'observation	Intitulé	Maître d'œuvre	Partenaire(s)	Echéance	Etat au 31/12/2018	Action réalisée au 31/12/2018
		01. Invasives	01.2. Espèces végétales	17Le0054		Rédiger / maintenir un règlement communal en vue d'endiguer le développement de certaines plantes invasives sur la commune.	Paliseul	SPW-DGO3-DEMNA-CIEI, CC Lesse	2019		non
		01. Invasives	01.2. Espèces végétales	17Le0116		Adhérer au code de conduite Alterlas visant la non utilisation des plantes invasives.	Paliseul	SPW-DGO3-DEMNA-CIEI, CC Lesse	2019	Le site internet n'est plus fonctionnel en 2019	à supprimer
		02. Déchets		13Le0013-5	LeDe0006	Retirer les déchets sur les berges et dans le rau de l'Eutrope Fontaine en aval de la Tannerie, non loin de l'ancienne carrière	Paliseul		2019	inventaire du 19-05-2018 : inventaire encore quelques déchets. Voir avec la commune si on prolonge ou pas	non
		02. Déchets	02.1. Verts	13Le0219		Sensibiliser la population aux risques de déposer les tontes de pelouses sur les berges des cours d'eau	Paliseul	CC Lesse, DNF - Cantonnement de Bouillon	2019	pas d'article sur les tontes de pelouse	non
		02. Déchets	02.1. Verts	17Le0138-2	LeDe0529	Sensibiliser les riverains du rau de l'Eutrope Fontaine au lieu-dit la Tannerie, qui déposent leurs tontes de pelouse en masse sur les berges	Paliseul		2019	inventaire du 19-05-2018 : encore des déchets	non
		02. Déchets	02.2. Autres	13Le0013-2	LeDe0001	Retirer régulièrement les déchets le long du Rau des Tchenes près de la STEP de Maisin (au pied du talus de N808)	Paliseul		chaque année	fait régulièrement	oui
		02. Déchets	02.2. Autres	17Le0138-1	LeDe0007	Retirer régulièrement les déchets le long du ruisseau du Pré du Sart juste en aval de son passage sous la rue de Sart entre Paliseul et Sart	Paliseul		2019	fait régulièrement dans le cadre d'OCRCP	oui
		02. Déchets	02.2. Autres	17Le0138-3	LeDe0545	Retirer régulièrement les déchets en berge gauche du ruisseau de Framont au niveau du chemin de la rue du Brou	Paliseul		2019	inventaire du 20/02/2018 : toujours quelques déchets. Idee : mettre un panneau "interdiction de déposer des immondices"	non
		06. Tourisme, activités sportives et loisirs		13Le0103		Poursuivre la sensibilisation des camps de jeunes au respect des bonnes pratiques environnementales	Paliseul	CC Lesse, CC Semois-Chiers	chaque année	les livrets de camps de jeunes ont été donnés à la commune le 19 juin 2018	oui
		07. Subsidés	07.3. Communes	17Le0247		Engagement moral de financer le CR dans le respect de l'Arrêté du Gouvernement wallon du 13 novembre 2008 relatif aux Contrats de rivière	Paliseul		chaque année		oui
		09. Autres	09.1. Autres	13Le0268		Recenser les bâtiments communaux dont les robinets sont équipés en économiseurs d'eau (aérateurs/mousseurs) et si possible en cas de travaux, munir ceux qui ne le sont pas.	Paliseul	CC Lesse, CC Semois-Chiers	2019		en cours
01. Assainissement collectif des eaux usées				13Le0081		Dès qu'une nouvelle step est programmée sur la commune, voir avec le CC Lesse l'inventaire des rejets relevés sur la commune pour vérifier le bon raccordement de tous. En attendant, tenter de trouver des solutions pour diminuer l'impact des rejets.	Paliseul	CC Lesse	2019	pas de nouvelle step de programmée	non
01. Assainissement collectif des eaux usées				17Le0137-2	LeRe0006	Veiller au bon raccordement de l'ensemble des maisons du lieu-dit "La Tannerie" à Paliseul lorsque la station de pompage sera terminée	Paliseul	AIVE	2019	inventaire du 19/06/2018: toujours là + détection d'un nouveau rejet (LeRe0697), détection car niveau d'eau très bas	non
02. Assainissement autonome des eaux usées				17Le0035		Sensibiliser la population concernée à l'assainissement autonome.	Paliseul	AIVE, INASEP, CC Lesse	2019	pas d'article en 2018	non
05. Agriculture - Apports en Nutriments				13Le0097		Information et sensibilisation des agriculteurs à la protection de l'eau	Paliseul	CC Lesse, CC Semois-Chiers, Centre de Michamps	2019	pas d'article en 2018	non
06. Pesticides				13Le0201		Continuer la mise en place de la gestion différenciée des espaces publics communaux	Paliseul	Pôle de gestion différenciée, CC Lesse, CC Semois-Chiers, DNF - Cantonnement de Bouillon	chaque année		en cours
06. Pesticides				17Le0016		Informier et sensibiliser le grand public aux dangers des produits phytosanitaires.	Paliseul	Adalia, CC Lesse	2019	article dans le Paliseul News d'avril 2018 : rappel sur l'utilisation des pesticides (dans le cadre du printemps sans pesticides) + article du CRLesse et CRSemois dans le Paliseul News de septembre 2018 "phtyo public vulnérable"	oui
08. Hydromorphologie et préservation des milieux aquatiques				10Le0537	LeOu0011	Réparer le pont sur le ruisseau de Framont sous une voirie communale (chemin)	Paliseul	DST_Plux - cours d'eau	2019	inventaire du 11-05-2018 : visite avec DST_plux : voûte inférieure ok mais culée et haut du pont bof	non
08. Hydromorphologie et préservation des milieux aquatiques				13Le0183		Si possible prévenir la cellule de coordination en cas de travaux sur les cours d'eau de la commune ou sur les voiries communales croisant un cours d'eau	Paliseul	CC Lesse	chaque année	pas de travaux en 2018	non
01. Assainissement collectif des eaux usées				17Le0137-1	LeRe0025	Etudier les possibilités de réhabiliter le terrain juste en aval de la STEP de Carlsbourg (avenue Arthur Tagnon, parcelle D747 F) en vue d'améliorer le rejet de la STEP (idée : création d'un lagunage "post-STEP).	Paliseul, Fabrique d'Eglise de la paroisse Sainte Gertrude	CC Lesse, AIVE	2019	visite de terrain le 10/01/2019 : rien n'a été fait, il a beaucoup plu les jours précédents constat qu'il y a certainement eu beaucoup de by-pass.	en cours

Thème DCE	Thème PGRI	Thème Hors DCE	Sous-Thème Hors DCE	Numéro de l'action	N° de l'observation	Intitulé	Maître d'œuvre	Partenaire(s)	Echéance	Etat au 31/12/2018	Action réalisée au 31/12/2018
		03. Patrimoine	03.2. Bâti	17Le0135	LePa0129	Restaurer et remettre en fonction la fontaine à Frêne (chemin du Jardinot)	PCDR - Paliseul		2018	l'auteur de projet a déposé le dossier à la commune fin décembre, encore quelques modifications à faire puis la commune lance la procédure	en cours
		03. Patrimoine	03.2. Bâti	17Le0136	LeCa0004	Restaurer et remettre en fonction la fontaine à Framont (rue de la Dîme)	PCDR - Paliseul		2018	l'auteur de projet a déposé le dossier à la commune fin décembre, encore quelques modifications à faire puis la commune lance la procédure	en cours
		03. Patrimoine	03.2. Bâti	17Le0151	LePa0109	Restaurer et remettre en fonction la fontaine à Carlsbourg (rue Champs-Javaux)	PCDR - Paliseul		2018	l'auteur de projet a déposé le dossier à la commune fin décembre, encore quelques modifications à faire puis la commune lance la procédure	en cours
		03. Patrimoine	03.2. Bâti	17Le0152	LePa0001	Restaurer et remettre en fonction la fontaine à Maissin (rue du Bois d'Haumont)	PCDR - Paliseul		2018	inventaire du 19/11/2018 : fontaine qui n'a pas été restaurée; l'auteur de projet a déposé le dossier à la commune fin décembre, encore quelques modifications à faire puis la commune lance la procédure	en cours
08. Hydromorphologie et préservation des milieux aquatiques				17Le0270		Réaménager le bief du moulin de Molhan à Lesse afin de réhabiliter la zone de frayère et d'alimenter l'étang favorable à la biodiversité	propriétaire du moulin	DCENN, DCP-SP, Sociétés de pêche locales, CC Lesse,	2019	réalisé	oui
05. Agriculture - Apports en Nutriments				13Le0419	LeEn0432	Limitation de la pollution par des pesticides d'origine agricole du ruisseau Salumont (ORI : 243663) et de 4 captages exploités par la SWDE.	Protect'Eau	SPGE, SWDE, Beauraing, SPW - DGO3,	2018 ou 2020 selon les résultats obtenus (décision du comité de pilotage)	crîsse va relancer Protecteau	non
05. Agriculture - Apports en Nutriments				17Le0223		Encadrement des agriculteurs dans le cadre de la mise en œuvre du "Programme de Gestion Durable de l'Azote en agriculture" (PGDA)	Protect'Eau		chaque année	"Protect'eau" = fusion entre Nitrawal et Phyteauwal	oui
05. Agriculture - Apports en Nutriments				17Le0224		Mise à disposition de brochures sur les thèmes développés par Nitrawal en lien avec l'eau et le nitrate	Protect'Eau		chaque année	"Protect'eau" = fusion entre Nitrawal et Phyteauwal	oui
06. Pesticides				17Le0192		Mise à disposition de supports d'information concernant la législation et les bonnes pratiques d'utilisation des produits phytopharmaceutiques (à usage professionnel) afin de limiter les risques de pollution de la ressource en eau.	Protect'Eau		chaque année	Différentes brochures d'information sont disponibles sur notre site web : www.protecteau.be, nous sommes disponibles pour répondre à vos questions ou pour rédiger des articles à la demande.	oui
06. Pesticides				17Le0193		Information et sensibilisation des utilisateurs professionnels de produits phytopharmaceutiques sur les mesures de réduction des pollutions ponctuelles et diffuses de l'eau et sur les exigences légales en la matière.	Protect'Eau		chaque année	protecteau : fusion Nitrawal/Phytowal	oui
06. Pesticides				17Le0194		Accompagnement personnalisé des utilisateurs professionnels de produits phytopharmaceutiques pour la mise aux normes de leur exploitation en matière de manipulation et de stockage des produits phytopharmaceutiques.	Protect'Eau		chaque année	rem : protecteau : fusion Nitrawal/Phytowal	oui
06. Pesticides				17Le0195		Contrats captages : Sensibilisation des utilisateurs professionnels de produits phytopharmaceutiques quant à la protection des ressources en eau.	Protect'Eau		chaque année	projet en cours sur Beauraing à relancer	en cours
06. Pesticides				17Le0196		Contrats captages : Mise en œuvre de solutions de remédiation.	Protect'Eau		chaque année	projet en cours sur Beauraing à relancer	en cours
		07. Subsidés	07.2. Provinces	17Le0254		Engagement moral de financer le CR dans le respect de l'Arrêté du Gouvernement wallon du 13 novembre 2008 relatif aux Contrats de rivière	Province de Namur		chaque année		oui
		01. Invasives	01.2. Espèces végétales	13Le0150		Poursuivre l'information relative à la problématique des plantes invasives et inciter les particuliers à gérer la Balsamine de l'Himalaya et la Berce du Caucase	Rendeux	CC Lesse	2019	Pas en 2018	non
		01. Invasives	01.2. Espèces végétales	17Le0055		Rédiger / maintenir un règlement communal en vue d'endiguer le développement de certaines plantes invasives sur la commune.	Rendeux	SPW-DGO3-DEMNA-CIEI, CC Lesse	2019		non
		01. Invasives	02.1. Verts	13Le0220		Sensibiliser la population aux risques de déposer les tontes de pelouses sur les berges des cours d'eau	Rendeux	DNF - Cantonnement de Marche-en-Famenne, CC Lesse	2019		non
		06. Tourisme, activités sportives et loisirs		13Le0134		Poursuivre la sensibilisation des camps de jeunes au respect des bonnes pratiques environnementales	Rendeux	CC Lesse	chaque année		oui
		07. Subsidés	07.3. Communes	17Le0248		Engagement moral de financer le CR dans le respect de l'Arrêté du Gouvernement wallon du 13 novembre 2008 relatif aux Contrats de rivière	Rendeux		chaque année		oui
02. Assainissement autonome des eaux usées				17Le0036		Sensibiliser la population concernée à l'assainissement autonome.	Rendeux	AIVE, INASEP, CC Lesse	2019		non

Thème DCE	Thème PGRI	Thème Hors DCE	Sous-Thème Hors DCE	Numéro de l'action	N° de l'observation	Intitulé	Maître d'œuvre	Partenaire(s)	Echéance	Etat au 31/12/2018	Action réalisée au 31/12/2018
05. Agriculture - Apports en Nutriments				13Le0166		Information et sensibilisation des agriculteurs à la protection de l'eau	Rendeux	CC Lesse, Centre de Michamps	2019		non
06. Pesticides				10Le0545		Continuer la mise en place de la gestion différenciée des espaces publics communaux	Rendeux	Pôle de Gestion Différenciée	2019		en cours
06. Pesticides				17Le0017		Informé et sensibiliser le grand public aux dangers des produits phytosanitaires.	Rendeux	Adalia, CC Lesse	2019	Article sur les produits phyto et le public vulnérable mais pas paru dans le BULLETIN COMMUNAL	non
		01. Invasives	01.2. Espèces végétales	13Le0151		Poursuivre l'information relative à la problématique des plantes invasives et inciter les particuliers à gérer la Balsamine de l'Himalaya et la Berce du Caucase	Rocheft	CC Lesse	2019	oui lors des stands / en 2019 : crisse doit proposer article pour courrier rocheft en couleur/photo	oui
		01. Invasives	01.2. Espèces végétales	17Le0056		Rédiger / maintenir un règlement communal en vue d'endiguer le développement de certaines plantes invasives sur la commune.	Rocheft	SPW-DGO3-DEMNA-CIEI, CC Lesse	2019	voir dans le futur RC	non
		01. Invasives	01.2. Espèces végétales	17Le0118		Adhérer au code de conduite Alterlas visant la non utilisation des plantes invasives.	Rocheft	SPW-DGO3-DEMNA-CIEI, CC Lesse	2019	le site ALTERIAS n'est plus en activité	à supprimer
		02. Déchets	02.1. Verts	13Le0221		Sensibiliser la population aux risques de déposer les tontes de pelouses sur les berges des cours d'eau	Rocheft	DNF - Cantonnement de Rocheft, CC Lesse	2019		non
		02. Déchets	02.1. Verts	17Le0154-5	LeDe0494	Courrier au particulier qui dépose les tontes de pelouse ((Rocheft 10 div/Mont-Gauthier/183M) Rue de Vachaux), sur les berges du Vachau, le sensibiliser aux risques de déposer ce type de déchets sur les berges des cours d'eau	Rocheft		2019	voir si courrier envoyé	non
		02. Déchets	02.1. Verts	17Le0154-7	LeDe0101	Courrier au particulier qui dépose les tontes de pelouse (parcelle cadastrale A1285n, rue de l'antenne juste en aval du pont), sur la berge droite du Cobri, le sensibiliser aux risques de déposer ce type de déchets sur les berges des cours d'eau	Rocheft		2019	15/6/18 : tjrs là mais peu problématique, à suivre par crisse	en cours
		02. Déchets	02.2. Autres	13Le0120-3	LeDe0109	Faire retirer les déchets dans le ruisseau de Haie Lagaise de part et d'autre du pont de la rue Rabanisse près de la croix Saint Jean à Rocheft	Rocheft	CC Lesse	chaque année	suivi régulier et groupe privé Be Wapp créé	oui
		02. Déchets	02.2. Autres	17Le0154-1	LeDe0451	Retirer les tuyaux de béton dans le Biran à Rocheft juste en aval du pont de la rue de la Libération (section du Biran avant la station essence en quittant Rocheft)	Rocheft		2019		en cours
		02. Déchets	02.2. Autres	17Le0154-2	LeDe0112	Faire retirer le remblai et les déchets divers en berge droite de la Wimbe entre Viller-sur-Lesse et Lessive juste en aval du passage sous la route	Rocheft		2019	revu le 15/6/18 : reste un remblai recouvert de végétation	non
		02. Déchets	02.2. Autres	17Le0154-3	LeDe0104	Faire retirer régulièrement les déchets sur la route de Forrières tout près du carrefour de la route menant à Ambly	Rocheft		chaque année	déchet retirés régulièrement par commune	oui
		02. Déchets	02.2. Autres	17Le0154-4	LeDe0507	Retirer régulièrement les déchets le long du Ry d'Ave juste en amont de son passage sous la N94	Rocheft		chaque année	be wapp 2018	oui
		02. Déchets	02.2. Autres	17Le0154-6	LeDe0110	Vérifier la légalité des remblais en berge gauche du Ry Doyen en amont du ravel (parcelle cadastrale A460d)	Rocheft		2019	14/12/18 : toujours là, vori si commune peut envoyer courrier pour voir si ok	en cours
		06. Tourisme, activités sportives et loisirs		13Le0135		Poursuivre la sensibilisation des camps de jeunes au respect des bonnes pratiques environnementales	Rocheft	CC Lesse	chaque année	oui livret	oui
		07. Subsidés	07.3. Communes	17Le0249		Engagement moral de financer le CR dans le respect de l'Arrêté du Gouvernement wallon du 13 novembre 2008 relatif aux Contrats de rivière	Rocheft		chaque année		oui
		09. Autres		10Le0571		Poursuivre les procédures de délimitation de zones de prévention autour des captages pour la distribution publique.	Rocheft	SPW/DGARNE/DEE/DES0, SPGE	2019		en cours
		09. Autres	09.1. Autres	13Le0273		Recenser les bâtiments communaux dont les robinets sont équipés en économiseurs d'eau (aérateurs/mousseurs) et si possible en cas de travaux, munir ceux qui ne le sont pas.	Rocheft	CC Lesse	2019	au fur et à mesure	en cours
01. Assainissement collectif des eaux usées				10Le0548	LeRe0108	Veiller au bon fonctionnement de la station de relevage, dans la rue des grottes à Han-sur-Lesse (quartier du Mwè Tchín), vers la station d'épuration	Rocheft	INASEP	2019	revu 14/12/18, tjrs là	en cours
01. Assainissement collectif des eaux usées				10Le0551	LeRe0111	Veiller à résoudre les problèmes de rejets dans le Biran à Rocheft dans la rue de Cínay (N949)	Rocheft		2016		en cours
02. Assainissement autonome des eaux usées				17Le0037		Sensibiliser la population concernée à l'assainissement autonome.	Rocheft	AIVE, INASEP, CC Lesse	2019		non
05. Agriculture - Apports en Nutriments				13Le0167		Information et sensibilisation des agriculteurs à la protection de l'eau	Rocheft	CC Lesse, Centre de Michamps	2019	baches déposées au BEP Cínay puis ramené parc conteneur rocheft	non
06. Pesticides				10Le0569		Continuer la mise en place de la gestion différenciée des espaces publics communaux	Rocheft	Pôle de Gestion Différenciée, CC Lesse	2019	achat machine multiusage	en cours
06. Pesticides				17Le0018		Informé et sensibiliser le grand public aux dangers des produits phytosanitaires.	Rocheft	Adalia, CC Lesse	2019	stand à Malagne	oui
08. Hydromorphologie et préservation des milieux aquatiques				13Le0185		Si possible prévenir la cellule de coordination en cas de travaux sur les cours d'eau de la commune ou sur les voiries communales croisant un cours d'eau	Rocheft	CC Lesse	chaque année	travaux réalisés second semestre 2018	oui
08. Hydromorphologie et préservation des milieux aquatiques				17Le0153	LeOu0126	Entretien régulièrement l'entrée du voitement sur le ruisseau de la Planche à Han-sur-Lesse	Rocheft		chaque année	suivi par commune et cc lesse	oui

Thème DCE	Thème PGRI	Thème Hors DCE	Sous-Thème Hors DCE	Numéro de l'action	N° de l'observation	Intitulé	Maître d'œuvre	Partenaire(s)	Echéance	Etat au 31/12/2018	Action réalisée au 31/12/2018
		02. Déchets	02.2. Autres	10Le0573	LeDe0080	Continuer à retirer ou faire retirer les déchets le long des cours d'eau dans la Wamme à Jemelle	Rocheftort,Fédérati on Halleutique et Piscicole du sous-Bassin de la Lesse	CC Lesse	chaque année	pose d'un barrage lors des jwe/be wapp 2018	oui
		04. Ouvrages		17Le0166	LeOu0684	Faire réparer le pont qui s'effondre au dessus du Biran dans la rue de Thys près de Humain à la limite communale entre Rocheftort et Marche-en-Famenne	Rocheftort,Marche-en-Famenne		2018	Réparé	oui
		03. Patrimoine	03.1. Nature/paysager	17Le0157	LePa0130	Etudier les possibilités d'aménager une passerelle au Sourd d'Ave dans le cadre du futur GeoPark (le Sourd d'Ave étant un phénomène karstique connu et repris dans l'atlas du Karst Wallon - Bassin de la Lesse Calestienne sous la référence 596-038)	Rocheftort,SI de Rocheftort	Geopark Famenne-Ardenne	2019	crlesse doit voir si possible d'avoir budget via geopark ou CGT, voir aussi avec geocache?voir avec un groupe de bénévoles en juillet?	en cours
		02. Déchets	02.2. Autres	13Le0351		Nettoyage du gouffre de Belvaux	SA 'Grottes de Han',UBS (PROTAC, clubs UBS locaux), Spéléo Club Rocheftortois, Association Spéléo la Calestienne (ASC)	CWEPSS, CC Lesse	chaque année	be wapp	oui
		01. Invasives	01.2. Espèces végétales	13Le0152		Poursuivre l'information relative à la problématique des plantes invasives et inciter les particuliers à gérer la Balsamine de l'Himalaya et la Berce du Caucase	Saint-Hubert	CC Lesse	2019		oui
		01. Invasives	01.2. Espèces végétales	17Le0057		Rédiger / maintenir un règlement communal en vue d'endiguer le développement de certaines plantes invasives sur la commune.	Saint-Hubert	SPW-DGO3-DEMNA-CIEI, CC Lesse	2019		non
		01. Invasives	01.2. Espèces végétales	17Le0119		Adhérer au code de conduite Alterlas visant la non utilisation des plantes invasives.	Saint-Hubert	SPW-DGO3-DEMNA-CIEI, CC Lesse	2019		non
		02. Déchets	02.1. Verts	13Le0222		Sensibiliser la population aux risques de déposer les tontes de pelouses sur les berges des cours d'eau	Saint-Hubert	DNF - Cantonnement de Saint-Hubert, CC Lesse	2019		oui
		02. Déchets	02.2. Autres	13Le0204-1	LeDe0473	Inciter le riverain à retirer les déchets le long du ruisseau des Rochettes à Arville juste en aval de son passage sous la rue du rivage	Saint-Hubert		2019		non
		02. Déchets	02.2. Autres	13Le0204-2	LeDe0471	Inciter le riverain à retirer les déchets le long du ruisseau de Lorcay juste en amont de son passage sous la route de Rocheftort (N803)	Saint-Hubert		2019		non
		03. Patrimoine	03.2. Bâti	13Le0005	LeOu0714	Remettre un couvre-mur sur la rambarde du pont enjambant le Leupont près du moulin d'en haut	Saint-Hubert		2019		non
		03. Patrimoine	03.2. Bâti	13Le0197	LePa0086	Mise en valeur de l'ancien pont du vicinal enjambant le ruisseau du Petit Vivier à Vesqueville. Profiter du projet de voies lentes pour restaurer le pont à l'identique	Saint-Hubert	Saint-Hubert - PCDR	2019		non
		03. Patrimoine	03.2. Bâti	13Le0207	LePa0098	Valorisation du pont de pierre près du moulin d'en Bas (début de l'avenue Paul Poncelet) et si des travaux sont envisagés veiller à le restaurer comme à l'origine.	Saint-Hubert		2019		non
		03. Patrimoine	03.2. Bâti	13Le0297	LePa0083	Mise en valeur et réparation de l'ancien pont du vicinal enjambant le Leupont à Vesqueville. Profiter du projet de voies lentes pour restaurer le pont à l'identique	Saint-Hubert		2019		non
		03. Patrimoine	03.2. Bâti	13Le0368	LePa0116	Mise en valeur du lavoir d'Hatival et entretien des prairies en amont	Saint-Hubert		2019	Curage du ruisseau des bacs le 23/08 avec des volontaires	oui
		05. Habitats et espèces sensibles	05.1. Restauration et valorisation d'habitats ou de sources	13Le0213	LeEr1527	Etudier les possibilités de réaménager le parc à gibier afin de mieux préserver le ruisseau de Chermont et cette zone située en Natura 2000 Haute-Wamme et Masblette (BE34029)	Saint-Hubert	DNF - Cantonnement de Saint-Hubert, DST Plux	2019	Profiter du projet "habitats insolites" pour aménager une passerelle (GFSH ok sur le principe)	non
		06. Tourisme, activités sportives et loisirs		13Le0136		Poursuivre la sensibilisation des camps de jeunes au respect des bonnes pratiques environnementales	Saint-Hubert	CC Lesse	chaque année		oui
		07. Subsidés	07.3. Communes	17Le0250		Engagement moral de financer le CR dans le respect de l'Arrêté du Gouvernement wallon du 13 novembre 2008 relatif aux Contrats de rivière	Saint-Hubert		chaque année		oui
		09. Autres		10Le0814		Poursuivre les procédures de délimitation de zones de prévention autour des captages pour la distribution publique.	Saint-Hubert	SPW/DGARNE/DEE /DEso, SPGE	2019		en cours
		09. Autres		13Le0192	LeCa0107	Définir la zone de protection du captage "Boulard-Leblic" à Vesqueville. Interdire l'accès direct du bétail.	Saint-Hubert	SPW/DGARNE/DEE /DEso	2019	Zone arrêtée.	oui
		09. Autres	09.1. Autres	13Le0292		Recenser les bâtiments communaux dont les robinets sont équipés en économiseurs d'eau (aérateurs/mousseurs) et si possible en cas de travaux, munir ceux qui ne le sont pas.	Saint-Hubert	CC Lesse	2019		non
01. Assainissement collectif des eaux usées				13Le0114		Dès qu'une nouvelle step est programmée sur la commune, voir avec le CC Lesse l'inventaire des rejets relevés sur la commune pour vérifier le bon raccordement de tous. En attendant, tenter de trouver des solutions pour diminuer l'impact des rejets.	Saint-Hubert	CC Lesse	chaque année	Step à Awenne prévue	non
02. Assainissement autonome des eaux usées				17Le0038		Sensibiliser la population concernée à l'assainissement autonome.	Saint-Hubert	AIVE, INASEP, CC Lesse	2019		non
05. Agriculture - Apports en Nutriments				13Le0168		Information et sensibilisation des agriculteurs à la protection de l'eau	Saint-Hubert	CC Lesse, Centre de Michamps	2019		oui
05. Agriculture - Apports en Nutriments				13Le0295	LeDe0474	Résoudre ou améliorer le problème de dissémination de fumier et de jus de lisier dans le ruisseau des Rochettes, à Arville, juste en aval de son passage sous la rue du rivage	Saint-Hubert		2019		en cours

Thème DCE	Thème PGRI	Thème Hors DCE	Sous-Thème Hors DCE	Numéro de l'action	N° de l'observation	Intitulé	Maître d'œuvre	Partenaire(s)	Echéance	Etat au 31/12/2018	Action réalisée au 31/12/2018
06. Pesticides				10Le0341		Continuer la mise en place de la gestion différenciée des espaces publics communaux	Saint-Hubert	Pôle wallon de gestion différenciée, CC Lesse	2019		en cours
06. Pesticides				17Le0019		Informier et sensibiliser le grand public aux dangers des produits phytosanitaires.	Saint-Hubert	Adalia, CC Lesse	2019		oui
08. Hydromorphologie et préservation des milieux aquatiques				10Le0882	LeOu0470	Concertation pour améliorer ou résoudre l'obstacle à poissons sur le ruisseau du Petit Vivier, engendré par un voûtement (doucine) sous une voirie communale	Saint-Hubert	Fédération Pêcheurs Lesse et Lomme, Sociétés de pêche locales, DST_Plux, DCENN, CC Lesse	2019		non
08. Hydromorphologie et préservation des milieux aquatiques				13Le0186		Si possible prévenir la cellule de coordination en cas de travaux sur les cours d'eau de la commune ou sur les voiries communales croisant un cours d'eau	Saint-Hubert	CC Lesse	chaque année		non
08. Hydromorphologie et préservation des milieux aquatiques				17Le0261	LeOu0526	Etudier les possibilités de rouvrir le rau du Petit Vivier canalisé à Vesqueville (le long de la rue de la scierie) dans le cadre du projet de voies lentes	Saint-Hubert	PCDR Saint-Hubert	2019		non
08. Hydromorphologie et préservation des milieux aquatiques				13Le0414	LeOu0091	Etudier les potentialités piscicole d'un affluent de la Lesse (ORI=214691) entre Chanly et Resteigne et le cas échéant effectuer les travaux	Société de pêche La Fario de Resteigne'	DGO1-Namur, CC Lesse, DNF - Cantonnement de Saint-Hubert	2019		en cours
		07. Subsidés	07.1. SPW	17Le0234		Engagement moral de financer le CR dans le respect de l'Arrêté du Gouvernement wallon du 13 novembre 2008 relatif aux Contrats de rivière	SPW-DGO3-DESu		chaque année		oui
		09. Autres		10Le0051		Transmettre, à la cellule de coordination du CR et pour diffusion aux partenaires du CR, les résultats des analyses du réseau de mesure	SPW-DGO3-DESu	CC Lesse	chaque année		non
		09. Autres		10Le0060		Réaliser et mettre en ligne d'une base de données reprenant l'inventaire de terrain et le programme d'actions du CR.	SPW-DGO3-DESu	CC Lesse	2019		en cours
08. Hydromorphologie et préservation des milieux aquatiques				10Le0056		Etablir par ME une fiche reprenant notamment l'état des lieux, les objectifs environnementaux et le programme de mesures élaborés dans le cadre de la DCE.	SPW-DGO3-DESu	CC Lesse	2019		en cours
09. Activités récréatives				10Le0053		Transmettre à la cellule de coordination du CR les profils des zones de baignade (5 sur le sous-bassin) mis à jour	SPW-DGO3-DESu		chaque année		en cours
		01. Invasives	01.2. Espèces végétales	13Le0153		Poursuivre l'information relative à la problématique des plantes invasives et inciter les particuliers à gérer la Balsamine de l'Himalaya et la Berce du Caucase	Tellin	CC Lesse	2019	oui lors du stand	oui
		01. Invasives	01.2. Espèces végétales	17Le0058		Rédiger / maintenir un règlement communal en vue d'endiguer le développement de certaines plantes invasives sur la commune.	Tellin	SPW-DGO3-DEMNA-CIEI, CC Lesse	2019		non
		01. Invasives	01.2. Espèces végétales	17Le0120		Adhérer au code de conduite Alterlas visant la non utilisation des plantes invasives.	Tellin	SPW-DGO3-DEMNA-CIEI, CC Lesse	2019	alterIAS s'est terminé en décembre 2018	à supprimer
		02. Déchets	02.1. Verts	13Le0223		Sensibiliser la population aux risques de déposer les tontes de pelouses sur les berges des cours d'eau	Tellin	DNF - Cantonnement de Saint-Hubert, CC Lesse	2019		oui
		02. Déchets	02.2. Autres	13Le0003-4	LeDe0483	Surveiller les dépôts de déchets à Bure à la Croix Renkin aux abords de la source du Ruisseau de Derrière Aube	Tellin		chaque année	revu le 12/10/18 : quelques déchets? 30 mars : Be wapp 2019?	oui
		06. Tourisme, activités sportives et loisirs		13Le0137		Poursuivre la sensibilisation des camps de jeunes au respect des bonnes pratiques environnementales	Tellin	CC Lesse	chaque année		oui
		07. Subsidés	07.3. Communes	17Le0251		Engagement moral de financer le CR dans le respect de l'Arrêté du Gouvernement wallon du 13 novembre 2008 relatif aux Contrats de rivière	Tellin		chaque année		oui
		09. Autres	09.1. Autres	13Le0293		Recenser les bâtiments communaux dont les robinets sont équipés en économiseurs d'eau (aérateurs/mousseurs) et si possible en cas de travaux, munir ceux qui ne le sont pas.	Tellin	CC Lesse	2019		en cours
01. Assainissement collectif des eaux usées				13Le0078		Dès qu'une nouvelle step ou des poses de collecteurs sont programmées sur la commune, voir avec le CC Lesse l'inventaire des rejets relevés sur la commune pour vérifier le bon raccordement de tous. En attendant, tenter de trouver des solutions pour diminuer	Tellin		chaque année	pas de step prévue	non
02. Assainissement autonome des eaux usées				17Le0039		Sensibiliser la population concernée à l'assainissement autonome.	Tellin	AIVE, INASEP, CC Lesse	2019	article sur Jwe et projet resteigne	non
05. Agriculture - Apports en Nutriments				13Le0169		Information et sensibilisation des agriculteurs à la protection de l'eau	Tellin	CC Lesse, Centre de Michamps	2019		non
06. Pesticides				10Le0612		Continuer la mise en place de la gestion différenciée des espaces publics communaux	Tellin	Pôle de gestion différenciée, CC Lesse	2019	commune zero phyto	oui
06. Pesticides				17Le0020		Informier et sensibiliser le grand public aux dangers des produits phytosanitaires.	Tellin	Adalia, CC Lesse	2019	stand le 7 mai 2017	oui
06. Pesticides				17Le0169	LePa0131	Sensibiliser les utilisateurs (agriculteurs remplissant les pulvérisateurs et particuliers utilisant du savon lors du lavage de leur véhicule) aux risques de pollution à la source des Cachets à Resteigne dont les eaux de ruissellement arrivent dans le rui	Tellin	Phyteauwal, CC Lesse	2019	crlesse doit relancer, crlesse va proposer un texte	non
08. Hydromorphologie et préservation des milieux aquatiques				10Le0622	LeOu0093	Surveiller le voûtement réparé (tête d'aqueduc) à l'endroit du passage du ruisseau des Boyes sous la rue de Belvaux à Bure	Tellin	DST_Plux	chaque année	suivi régulier	oui

Thème DCE	Thème PGRI	Thème Hors DCE	Sous-Thème Hors DCE	Numéro de l'action	N° de l'observation	Intitulé	Maître d'œuvre	Partenaire(s)	Echéance	Etat au 31/12/2018	Action réalisée au 31/12/2018
08. Hydromorphologie et préservation des milieux aquatiques				13Le0187		Si possible prévenir la cellule de coordination en cas de travaux sur les cours d'eau de la commune ou sur les voiries communales croisant un cours d'eau	Tellin	CC Lesse	chaque année		oui
08. Hydromorphologie et préservation des milieux aquatiques				17Le0132	LeCa0024	Sensibiliser le propriétaire de l'étang à l'aménagement d'une prise d'eau assurant un débit minimum dans le cours d'eau, sur le ruisseau de la Vau de Telnay à la sortie de Tellin vers Bure	Tellin	DCP-SP, DST_Plux, CC Lesse	2019	réunion 24/10/16 : déjà etang barrage donc travaux repris comme entretien et donc restera, sensibilisation faite	oui
		03. Patrimoine	03.3. Culturel	10Le0953	LePa0025	Remettre en valeur l'ancienne fontaine-lavoir sur le Rau du Village à Resteigne	Tellin,CC Lesse	, Tourisme	2019		non
08. Hydromorphologie et préservation des milieux aquatiques				17Le0168-1	LeOu0088	Projet de remise à ciel ouvert de deux tronçons du ruisseau du Village à Resteigne : ouverture du tronçon en aval du square du forgeron jusqu'au lavoir	Tellin-PCDN,Tellin	DST_Plux, DNF - Cantonnement de Saint-Hubert, CC Lesse	2019	réalisé ! Présentation jwe 2018	oui
08. Hydromorphologie et préservation des milieux aquatiques				17Le0168-2	LeOu0088	Projet de remise à ciel ouvert de deux tronçons du ruisseau du Village à Resteigne : suppression du secteur sous-terrain en amont du square du forgeron, ce qui résoudrait le risque d'effondrement du voûtement actuel fortement dégradé	Tellin-PCDN,Tellin	DST_Plux, DNF - Cantonnement de Saint-Hubert, CC Lesse	2019	tronçon aval réalisé en 2017, pause avant de relancer action	non
		01. Invasives	01.2. Espèces végétales	13Le0154		Poursuivre l'information relative à la problématique des plantes invasives et inciter les particuliers à gérer la Balsamine de l'Himalaya et la Berce du Caucase	Tenneville	CC Lesse	2019		oui
		01. Invasives	01.2. Espèces végétales	17Le0059		Rédiger / maintenir un règlement communal en vue d'endiguer le développement de certaines plantes invasives sur la commune.	Tenneville	SPW-DGO3-DEMNA-CIEI, CC Lesse	2019		non
		01. Invasives	01.2. Espèces végétales	17Le0121		Adhérer au code de conduite Alterlas visant la non utilisation des plantes invasives.	Tenneville	SPW-DGO3-DEMNA-CIEI, CC Lesse	2019		non
		02. Déchets	02.1. Verts	13Le0224		Sensibiliser la population aux risques de déposer les tontes de pelouses sur les berges des cours d'eau	Tenneville	DNF - Cantonnement de La Roche en Ardenne, CC Lesse	2019		oui
		04. Ouvrages		13Le0803	LeOu0812	Réparer le ponceau aux sources de la Wamme à Mochamps en veillant à garder le lit naturel	Tenneville		2018		oui
		06. Tourisme, activités sportives et loisirs		13Le0138		Poursuivre la sensibilisation des camps de jeunes au respect des bonnes pratiques environnementales	Tenneville	CC Lesse	chaque année		oui
		07. Subsidés	07.3. Communes	17Le0252		Engagement moral de financer le CR dans le respect de l'Arrêté du Gouvernement wallon du 13 novembre 2008 relatif aux Contrats de rivière	Tenneville		chaque année		oui
		09. Autres		10Le0588		Poursuivre les procédures de délimitation de zones de prévention autour des captages pour la distribution publique.	Tenneville	SPW/DGARNE/DEE /DESo, SPGE	2019		non
		09. Autres	09.1. Autres	13Le0294		Recenser les bâtiments communaux dont les robinets sont équipés en économiseurs d'eau (aérateurs/mousseurs) et si possible en cas de travaux, munir ceux qui ne le sont pas.	Tenneville	CC Lesse	2019	Prévu avec l'éco-passeur (	oui
02. Assainissement autonome des eaux usées				17Le0040		Sensibiliser la population concernée à l'assainissement autonome.	Tenneville	AIVE, INASEP, CC Lesse	2019		non
05. Agriculture - Apports en Nutriments				13Le0170		Information et sensibilisation des agriculteurs à la protection de l'eau	Tenneville	CC Lesse, Centre de Michamps	2019		non
06. Pesticides				10Le0586		Continuer la mise en place de la gestion différenciée des espaces publics communaux	Tenneville	Pôle de Gestion Différenciée, CC Lesse	2019	Pas sur le sb de la Lesse mais cimetièrre pilote à Journal et travail en concertation avec le Parc Naturel des 2 Ourthe	oui
06. Pesticides				17Le0021		Informé et sensibiliser le grand public aux dangers des produits phytosanitaires.	Tenneville	Adalia, CC Lesse	2019		oui
08. Hydromorphologie et préservation des milieux aquatiques				13Le0188		Si possible prévenir la cellule de coordination en cas de travaux sur les cours d'eau de la commune ou sur les voiries communales croisant un cours d'eau	Tenneville	CC Lesse	chaque année		non
		01. Invasives	01.2. Espèces végétales	13Le0106		Protéger la biodiversité contre les plantes invasives le long des cours d'eau lorsque cette lutte est possible, agir tant que les espèces sont peu nombreuses	Tous les partenaires	CC Lesse, autres CC	chaque année	CC Lesse et plusieurs partenaires gèrent les berges du Caucase et Balsamines de l'Himalaya, gestion commencée en juin 2018 et poursuivie pendant l'été	oui
		05. Habitats et espèces sensibles		13Le0115		Dans l'aménagement du territoire continuer à tenir compte prioritairement des zones à protéger : zones inondables, zones karstiques, sites de grand intérêt biologique, paysages...	Toutes les communes partenaires	CWEPSS, CC Haute-Meuse	chaque année	les communes y sont vigilantes	oui
	08. Protection - Gestion des eaux de ruissellement			13Le0116		Continuer à éviter tant que possible l'imperméabilisation des sols et favoriser l'infiltration de l'eau de pluie (avec récupération des hydrocarbures le cas échéant)	Toutes les communes partenaires	DGO2 - plan PLUIES	chaque année	les communes y sont vigilantes	oui
		09. Autres		17Le0221		Aider le CR Lesse dans les éventuels dossiers concernant des sites karstiques du bassin de la Lesse	UBS	CC Lesse	2019	pas de demande de cclese 1er semestre	non
		02. Déchets	02.2. Autres	13Le0366		Nettoyage du "Trou Maulin" et du "Pré au Tonneau" à Rochefort	UBS (PROTAC, clubs UBS locaux)	CWEPSS, Rochefort (à confirmer)	chaque année	be wapp	oui
09. Activités récréatives				13Le0364		Participer au "Big Jump" dans les Grottes de Han	UBS,Spéleo-J	SA "Grottes de Han", CWEPSS, CRH de Han-sur-Lesse	chaque année	big jump juillet 2018	oui

Thème DCE	Thème PGRI	Thème Hors DCE	Sous-Thème Hors DCE	Numéro de l'action	N° de l'observation	Intitulé	Maître d'œuvre	Partenaire(s)	Echéance	Etat au 31/12/2018	Action réalisée au 31/12/2018
		01. Invasives	01.2. Espèces végétales	13Le0155		Poursuivre l'information relative à la problématique des plantes invasives et inciter les particuliers à gérer la Balsamine de l'Himalaya et la Berce du Caucase	Wellin	CC Lesse	2019	pas d'information à ce sujet cette année	non
		01. Invasives	01.2. Espèces végétales	17Le0060		Rédiger / maintenir un règlement communal en vue d'endiguer le développement de certaines plantes invasives sur la commune.	Wellin	SPW-DGO3-DEMNA-CIEI, CC Lesse	2019		oui
		01. Invasives	01.2. Espèces végétales	17Le0122		Adhérer au code de conduite Alterlas visant la non utilisation des plantes invasives.	Wellin	SPW-DGO3-DEMNA-CIEI, CC Lesse	2019	Le site internet n'est plus fonctionnel en 2019	à supprimer
		02. Déchets	02.1. Verts	13Le0070-1	LeDe0441	Sensibilisation des particuliers (habitation de la rue de Haut-Fays, N835) qui déposent les tontes de pelouse en masses sur les berges du Ry d'Ave, les sensibiliser aux risques de déposer ce type de déchets sur les berges des cours d'eau	Wellin	DNF - Cantonnement de Libin	2019		oui
		02. Déchets	02.1. Verts	13Le0225		Sensibiliser la population aux risques de déposer les tontes de pelouses sur les berges des cours d'eau	Wellin	DNF - Cantonnement de Libin, CC Lesse	2019		non
		02. Déchets	02.2. Autres	13Le0070-2	LeDe0442	Sensibilisation des particuliers (à Bârzin, rue de Haut-Fay N835, au niveau du groupe de maisons N°93, 89, 88A) qui déposent des déchets divers sur les berges du Ry d'Ave	Wellin	CC Lesse, DNF - Cantonnement de Libin	2019		en cours
		02. Déchets	02.2. Autres	17Le0133-1	LeDe0443	Sensibiliser le riverain (rue Fond des Vaux, 61 à Wellin) à ne pas laisser ses déchets le long du Ry d'Ave	Wellin		2019		en cours
		02. Déchets	02.2. Autres	17Le0133-2	LeDe0540	Sensibiliser le propriétaire de l'étang le long du ruisseau de Parfondevau à ne pas laisser et brûler ses déchets le long du ruisseau	Wellin		2019	inventaire du 2/10/2018 : pas de traces de feux récentes	oui
		02. Déchets	02.2. Autres	17Le0133-3	LeDe0093	Retirer régulièrement les déchets le long du Ry d'Ave entre la station d'épuration de Wellin et le pont de l'autoroute E411 (déchets le long de la rue Fonds des Vaux)	Wellin		2019	ramassage de déchets dans le cadre de BeWapp 2018 (le 23 mars 2018)	oui
		04. Ouvrages		17Le0178	LeOu0825	Sensibiliser le propriétaire de l'étang le long du ruisseau de Parfondevau à aménager la prise d'eau pour son étang, afin que celle-ci ne constitue pas un obstacle à la libre circulation des poissons	Wellin	DCP-SP	2019	situation délicate, inventaire du 5/10/2018 : toujours là	non
		06. Tourisme, activités sportives et loisirs		13Le0139		Poursuivre la sensibilisation des camps de jeunes au respect des bonnes pratiques environnementales	Wellin	CC Lesse	chaque année		oui
		07. Subsidés	07.3. Communes	17Le0253		Engagement moral de financer le CR dans le respect de l'Arrêté du Gouvernement wallon du 13 novembre 2008 relatif aux Contrats de rivière	Wellin		chaque année		oui
		09. Autres	09.1. Autres	13Le0269		Recenser les bâtiments communaux dont les robinets sont équipés en économiseurs d'eau (aérateurs/mousseurs) et si possible en cas de travaux, munir ceux qui ne le sont pas.	Wellin	CC Lesse	2019	remplacement effectué en cas de travaux	en cours
01. Assainissement collectif des eaux usées				10Le0626	LeRe0048	Trouver une solution pour remédier au problème des deux rejets (1 tuyau en PVC et une canalisation béton 400) dans le Ry d'Ave à Lomppez au niveau de la pêcherie	Wellin	AIVE, CC Lesse	2019		non
01. Assainissement collectif des eaux usées				10Le0627	LeRe0042	Surveiller régulièrement que la vidange de la fosse septique de la salle du patro de Wellin (près CFV)	Wellin	AIVE, CC Lesse	2019	la commune et le contrat de rivière y sont vigilants	en cours
01. Assainissement collectif des eaux usées				13Le0226		Dès qu'une nouvelle step est programmée sur la commune, voir avec le CC Lesse l'inventaire des rejets relevés sur la commune pour vérifier le bon raccordement de tous. En attendant, tenter de trouver des solutions pour diminuer l'impact des rejets.	Wellin	CC Lesse	chaque année	pas de nouvelles step programmée sur la commune de Wellin	non
02. Assainissement autonome des eaux usées				17Le0041		Sensibiliser la population concernée à l'assainissement autonome.	Wellin	AIVE, INASEP, CC Lesse	2019		non
05. Agriculture - Apports en Nutriments				13Le0171		Information et sensibilisation des agriculteurs à la protection de l'eau	Wellin	CC Lesse, Centre de Michamps	2019	suite à la requête de Fabienne envoi d'un courrier en février 2018	oui
06. Pesticides				10Le0632		Continuer la mise en place de la gestion différenciée des espaces publics communaux	Wellin	Pôle de Gestion Différenciée, CC Lesse	2019	inventaire des zones publiques OK, cimetières au cas par cas	en cours
06. Pesticides				17Le0022		Informier et sensibiliser le grand public aux dangers des produits phytosanitaires.	Wellin	Adalia, CC Lesse	2019		non
07. Pollutions historiques et accidentelles				17Le0134	LeOu0814	Veiller à déboucher l'ouvrage au niveau du ruisseau d'Halma (en amont du restaurant du Père Finet) qui pour le moment crée une zone humide dans la prairie	Wellin		2019	inventaire du 25/10/2018 : aval de l'ouvrage toujours bouché	non
08. Hydromorphologie et préservation des milieux aquatiques				10Le0643	LeOu0063	Etudier les possibilités d'aménager certains obstacles sur le ruisseau d'Halma, dont celui engendré par un barrage fixe pour alimenter un étang (Halma, restaurant Père Finet?), en amont de son passage sous la rue de Chanly	Wellin	DCENN, DCP, DST_Plux - cours d'eau, CC Lesse	2019		non
08. Hydromorphologie et préservation des milieux aquatiques				10Le0644	LeOu0060	Améliorer ou résoudre l'obstacle à poissons sur le ruisseau d'Holenne, engendré par un voûtement sous une voirie communale	Wellin	DCENN, DCP, DST_Plux - cours d'eau, CC Lesse	2019	le CC Lesse doit organiser une réunion avec toutes les personnes concernées	non
08. Hydromorphologie et préservation des milieux aquatiques				13Le0189		Si possible prévenir la cellule de coordination en cas de travaux sur les cours d'eau de la commune ou sur les voiries communales croisant un cours d'eau	Wellin	CC Lesse	chaque année	pas de travaux en 2018 mais tour des CE pour bail d'entretien de la province de Luxembourg le 11-05-2018	non

Thème DCE	Thème PGRI	Thème Hors DCE	Sous-Thème Hors DCE	Numéro de l'action	N° de l'observation	Intitulé	Maître d'œuvre	Partenaire(s)	Echéance	Etat au 31/12/2018	Action réalisée au 31/12/2018
08. Hydromorphologie et préservation des milieux aquatiques				13Le0259	LeOu0064	Améliorer ou résoudre l'obstacle à la remontée des poissons sur le ruisseau de Miseri engendré par le passage au-dessous d'une voirie communale, parce qu'il s'agit d'un cours d'eau de bonne qualité piscicole	Wellin	DNF - Cantonnement de Libin, DNF, service de la pêche, SA 'Carrières du Fond des Vaulx', Société de pêche 'La Fario de Resteigne'	2019	la société de pêche "La Fario de Resteigne" y est attentive et mémoire par stagiaire	en cours
		04. Ouvrages		13Le0404		Etudier les possibilités de remettre certains captages appartenant à la SWDE à disposition de la commune afin que celle-ci puisse en faire bénéficier les agriculteurs comme lieu de pompage	Wellin,SWDE	CC Lesse	2019		supprimée



## 5. La mise en place et l'état d'avancement de l'inventaire de terrain, de l'encodage et de la cartographie.

L'année 2018 est affectée à la finalisation de la mise à jour de l'inventaire des cours d'eau du sous-bassin de la Lesse, en essayant de travailler sur l'ensemble des communes du sous-bassin.

Pour rappel, depuis septembre 2014, le CR Lesse, à l'instar des autres CR, utilise une **tablette** pour réaliser la mise à jour de l'inventaire, avec une **application FULCRUM** reprenant tous les points d'inventaire avec leurs fiches spécifiques, sur fond Google map ou Earth (voir RA 2014). Les partenaires peuvent également consulter avec un Login et mot de passe (fourni à la demande par le CR Lesse) les points d'inventaire et les imprimer sous forme de fiches 'pdf'.

### 5.1 Linéaire inventorié

Près de **735 km** ont été inventoriés sur l'année 2018 (recommencé principalement à partir du 30 mars), reprenant également des points revus plus localement pour le suivi des actions et afin également de proposer de nouvelles actions ou de prolonger les actions existantes pour le prochain PA 20-22.

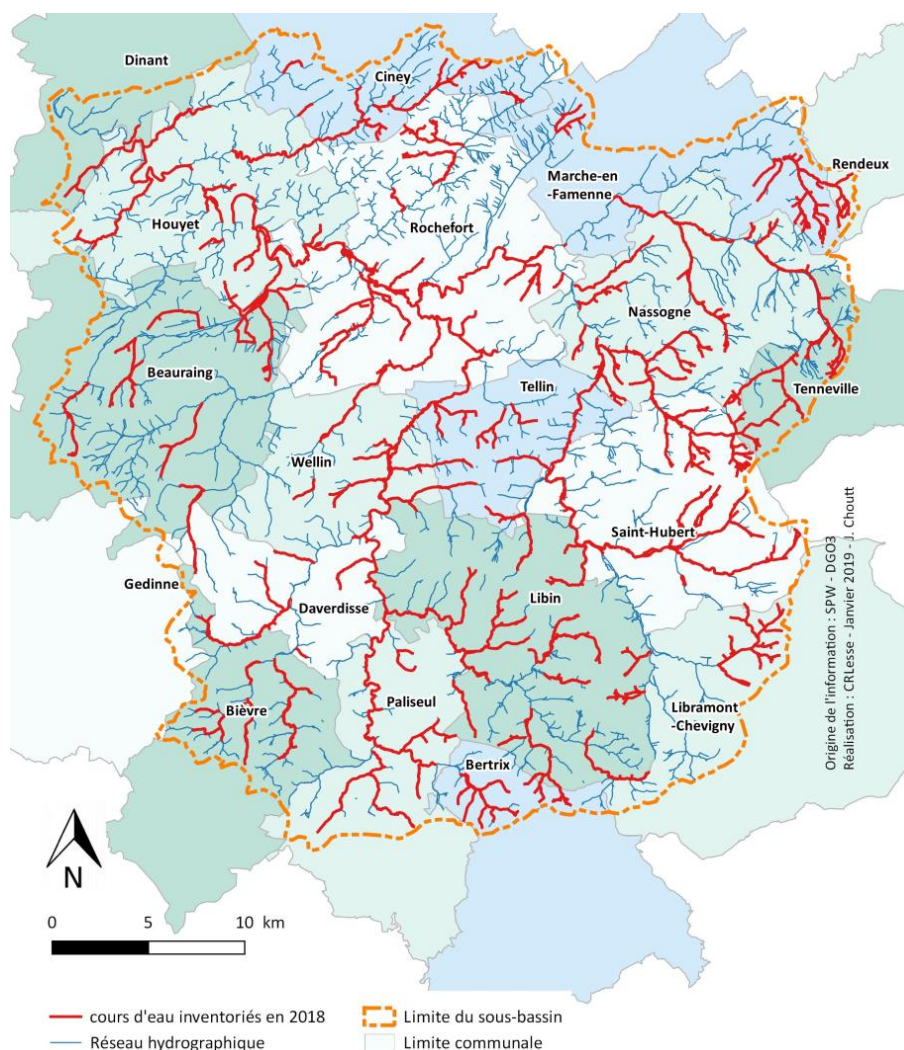
Les tableaux ci-dessous reprennent les distances inventoriées sur l'année selon les catégories de cours d'eau ainsi que selon les provinces :

Catégorie de cours d'eau	Longueur inventoriée (en km)
navigable	/
catégorie 1	149,48
catégorie 2	212,29
catégorie 3	187,46
non classé	185,68
<b>Total général</b>	<b>734,92</b>

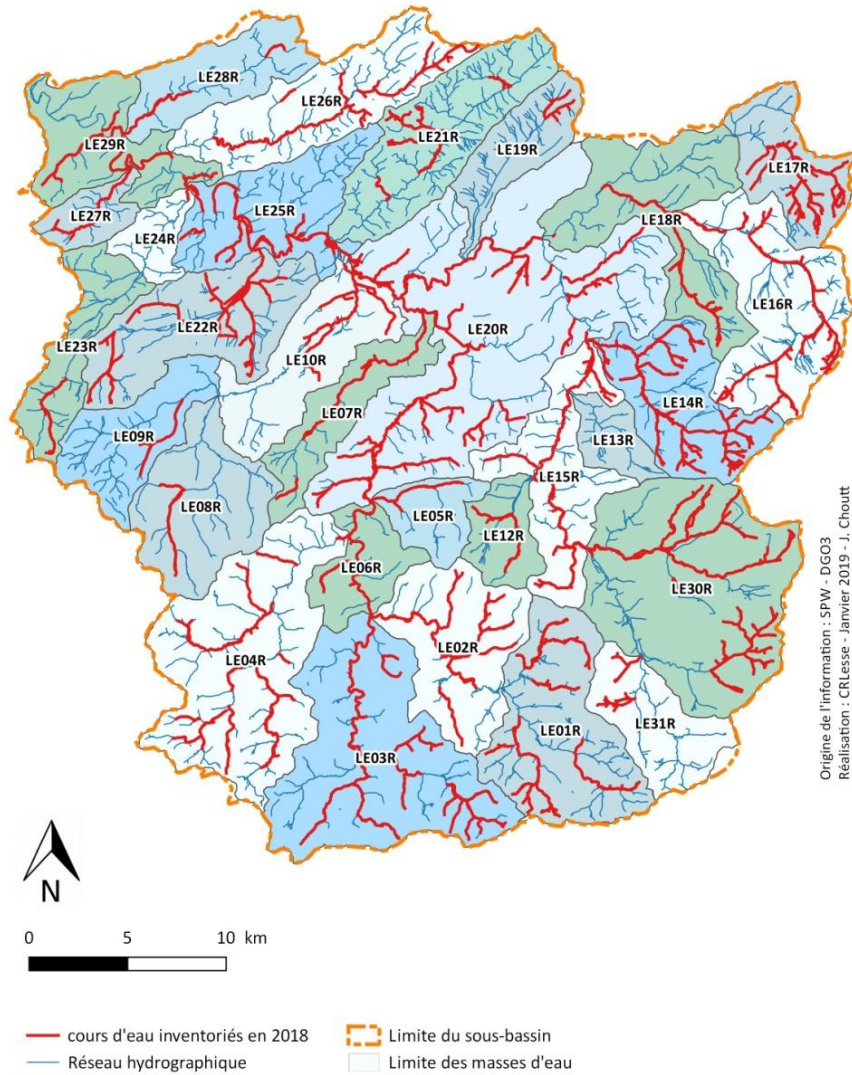
Province	Longueur inventoriée (en km)
Province de Luxembourg	470,07
Province de Namur	257,64
A cheval sur les deux provinces	7,20
<b>Total</b>	<b>734,92</b>

Les cartes suivantes localisent les cours d'eaux inventoriés sur l'année 2018 par commune et par masse d'eau.

#### Linéaire de cours d'eau inventorié sur l'année 2018 par commune



☐ **Linéaire de cours d'eau inventorié sur l'année 2018 par masse d'eau**



**5.2 Résultat de l'inventaire de terrain**

Lors de l'inventaire réalisé sur l'année 2018, **1849** points ont été relevés (mis à jour ou nouveaux points) dont **641** points noirs prioritaires (PNP), 903 points noirs (PN) et 305 points sont non problématiques.

Au 31 décembre 2018, parmi ces 1849 points revus, **234** sont résolus.

Les principales observations revues sont des érosions (512), suivies par des ouvrages 312 (dont 53 PNP) et des rejets (232).

Les tableaux ci-dessous reprennent ces informations.

Observations Résolues	Nombre d'observations		
	PN	PNP	TOTAL
non	763	547	1310
oui	140	94	234
<b>Total général</b>	<b>903</b>	<b>641</b>	<b>1544</b>

PN : Point Noir  
PNP : Point Noir Prioritaire

Type d'observation	Nombre d'observations		
	PN	PNP	TOTAL
Autre	29	12	41
Captage	35	2	37
Dechet	111	8	119
Entrave	106	7	113
Erosion	249	263	512
Ouvrage	259	53	312
Patrimoine	15	0	15
Plantes invasives	4	144	148
Protections de berge	12	3	15
Rejet	83	149	232
<b>Total général</b>	<b>903</b>	<b>641</b>	<b>1544</b>

Les tableaux suivants reprennent la répartition de ces PNP et PN selon les masses d'eau et les communes.

Masse d'eau	Nombre d'observations			
	Pas Prob	PN	PNP	TOTAL
LE01R	15	57	25	97
LE02R	10	50	32	92
LE03R	36	74	79	189
LE04R	22	62	32	116
LE05R	3	6	0	9
LE06R	1	4	9	14
LE07R	14	25	28	67
LE08R	1	8	4	13
LE09R	4	17	7	28
LE10R	7	17	9	33
LE12R	5	14	3	22
LE13R	0	2	0	2
LE14R	26	54	17	97
LE15R	5	17	10	32
LE16R	9	49	32	90
LE17R	7	42	32	81
LE18R	9	11	24	44
LE19R	1	21	7	29
LE20R	35	99	109	243
LE21R	7	14	11	32
LE22R	5	32	23	60
LE23R	1	3	9	13
LE24R	1	2	2	5
LE25R	10	19	40	69
LE26R	10	44	18	72
LE27R	2	13	1	16
LE28R	6	6	7	19
LE29R	11	10	4	25
LE30R	40	130	65	235
LE31R	2	1	2	5
<b>Total général</b>	<b>305</b>	<b>903</b>	<b>641</b>	<b>1849</b>

Communes	Nombre d'observations			
	Pas Prob	PN	PNP	TOTAL
Beauraing	12	45	38	95
Bertrix	17	37	32	86
Bièvre	16	54	21	91
Ciney	11	46	18	75
Daverdisse	7	15	23	45
Dinant	5	8	5	18
Houyet	27	55	43	125
Libin	27	115	61	203
Libramont-Chevigny	6	24	23	53
Marche-en-Famenne	12	49	42	103
Nassogne	14	101	86	201
Paliseul	21	40	47	108
Rendeux	2	8	7	17
Rochefort	39	96	117	252
Saint-Hubert	63	132	45	240
Tellin	9	29	17	55
Tenneville	6	19	3	28
Wellin	11	30	13	54
<b>Total général</b>	<b>305</b>	<b>903</b>	<b>641</b>	<b>1849</b>

PN : Point Noir

PNP : Point Noir Prioritaire

➔ **734,9 km parcourus**  
**1489 point revus ---> 512 érosions**  
**312 ouvrages**  
**232 rejets**  
**234 points résolus**  
**305 points non problématiques**

Le tableau ci-dessous reprend les journées d'inventaires effectuées durant l'année 2018.

Date	Commune	Détail
10-01-18	Nassogne	Inventaire de terrain : rau de Saufosse, Le Bonnier (Le16R) et branche ouest du rau de Magny
12-01-18	Libramont	commune de Libramont (LE30R- La Lomme, Rau du Golo, Rau des Venues, Rau de Baichamps)
24-01-18	Rochefort	Echantillonnage dans le Biran à Havrenne suite à une demande d'une riveraine
08-02-18	Wellin - Rochefort	inventaire LE07R le Ry d'Ave entre Lomprez et Han-sur-Lesse
12-02-18	Ciney	inventaire L'Ywoigne (ME26R communes de Ciney et Houyet), Rau de Molinia (Me26R)
14-02-18	Nassogne et Marche	Inventaire de terrain sur Nassogne et Marche-en-Famenne - LE16R et LE18R - La Wamme entre Grune et Hargimont
20-02-18	Paliseul	inventaire rau de Framont, L'Our (Le03R)
21-02-18	Marche-en-Famenne	Inventaire de terrain à Humain - le Biran (sources) et le rau du Pont Dol Vau
22-02-18	Rochefort	inventaire Rau du Donneux (Le21R), mise à jour de points aux alentours et visite de sites pour relâchage des saumons à Havrenne et animation castor en mai
06-03-18	Houyet-Dinant	inventaire de toutes les zones d'embarquement et débarquement entre Houyet et Dinant
21-03-18	Saint Hubert	Inventaire de terrain sur Saint Hubert- Rau du Parc + L'eau à la Buse - ME30
03-04-18	Libin	inventaire commune de Libin (rau du pont de Lozet-anonyme nc- rau du moulin de Libin)
04-04-18	Nassogne	IBGN canal du Moulin de Grune
04-04-18	Tenneville et Nassogne	Inventaire communes de Tenneville et Nassogne - ME16 - La Wamme
05-04-18	Rochefort	Pêche de macro-invertébrés dans le Biran pour la réalisation d'inclusions en résine pour stand

Date	Commune	Détail
06-04-18	Beuraing-Houyet	inventaire commune de Beuraing-Houyet
12-04-18	Tellin	inventaire commune de Tellin (rau du bois de cheneux-rau de tellin, le nanry
13-04-18	Libin-Tellin	inventaire commune de Libin-Tellin (le wezerin, le marsault, le waity)
18-04-18	Nassogne	Fin de l'inventaire de la Bonnefosse (Le20R) et d'un tronçon de la Lomme à Forrières
20-04-18	Rochefort	vérification de points d'inventaire + axe de ruissellement sur la commune de Rochefort
27-04-18	Ciney	mise à jour de points et inventaire de ruisseau dans le domaine de Chevetogne
04-05-18	Beuraing et Houyet	inventaire de la Lesse entre Houyet et Wanlin + le Biran entre Focant et Wanlin
08-05-18	Houyet	recherche d'un point (rejet) en amont zone de baignade + rencontre service urbanisme commune
18-05-18	Daverdisse	inventaire Rau de l'Ordenne (ME04R)
23-05-18	Nassogne	Inventaire de terrain - Rau de la Fosse - ME20
24-05-18	Libin	échantillonnage étang d'ochamps pour vérification présence élodée de nutall
24-05-18	Libin	inventaire de la Lesse (Le01R) de la source jusque Ochamps - commune de Libin
25-05-18	Beuraing	inventaire d'une partie de la Wimbe et des sources du rau du moulin de Beuraing
28-05-18	Bièvre	tour des CE de 3ème catégorie et traversant des routes communales pour la commune de Bièvre (pour bail d'entretien avec la province de Namur)
29-05-18	Ciney	mise à jour de points, inventaire du rau du Fond de Reux, recherche d'endroits ou mettre des geocaches
30-05-18	Nassogne	+ Inventaire de terrain nc ME20
04-06-18	Rochefort	prise de coordonnées de points gps avec Louis Malignon pour la société de pêche "Amicale des Pêcheurs Jemellois"
05-06-18	Libin	inventaire sur la commune de Libin et repérage d'endroits ou mettre une geocache
05-06-18	Tellin	repérage de sites pour placement géocaches commune de Tellin
06-06-18	Tellin	rencontre riverains pour arbres en bordure de Lomme, à Grupont, suite contact avec commune
08-06-18	Rochefort	repère d'endroits pour emplacement geocaches sur la commune de Rochefort
15-06-18	Daverdisse	pêche électrique avec DNF-Pêche et société de pêche "les gabots de l'almache" sur le ruisseau de Devant Grainchy (Daverdisse)
15-06-18	Wellin	échantillonnage de la mare de Sohier pour vérifier si élodée de nutall ou élodée du canada
15-06-18	Beuraing	déplacement geocache Beuraing
15-06-18	Rochefort	inventaire Ruisseau de Cobri, Jawet et Wimbe
19-06-18	Paliseul	inventaire ME03 commune de Paliseul, rau de l'Eutrope Fontaine et Rau de Merny
10-07-18	Libin	ré-inventaire de l'étang d'Ochamps avec le grapin de la CiEi pour vérifier si pas d'élodée de Nutall plus vers l'intérieur de l'étang
11-07-18	Wellin	Pêche électrique sur le Ry d'Ave en collaboration avec l'Université de Liège
02-08-18	Beuraing/Tellin	vérification d'un point à Pondrome et repérage mare à Bure pour animation
21-08-18	Houyet	Inventaire ME28 rau des Froges et ME27 rau de Mahoux
23-08-18	Beuraing	Inventaire Rau de Dammarion
27-08-18	Rochefort	vérification travaux au pont entre Havrenne et Humain
03-09-18	Rochefort	Visite de terrain pour trouver une perte sur le ruisseau des Valennes pour illustrer un article sur le karst (Le20R )
04-09-18	Saint-Hubert-Tellin	participation à la peche électrique à Poix + photos points inventaire Grupont
04-09-18	Saint-Hubert	Visite de terrain pour voir travaux au pont Mauricy et au musée de la vie rurale (Le14R )
10-09-18	Rochefort	vérification du site Castor à Havrenne en vue d'une animation avec l'école du village
13-09-18	Beuraing	visite site castor à Wiesme en vue de faire une animation avec une école de Beuraing
25-09-18	Gedinne	Visite sites castor à Vencimont + Willerzie- en vue d'une prochaine animation
25-09-18	Beuraing-Daverdisse	Inventaire de terrain ME08 - La Wimbe (de sa source à la confluence avec le rau de Chênet + partie rau de Chênet

Date	Commune	Détail
28-09-18	Rochefort	inventaire de terrain ME10R : la Wimbe de Lavaux à Lessive et rau de Gongon
04-10-18	Beuraing	Inventaire ME09R Rau de Vonêche - Rau de Vinchoule
05-10-18	Wellin	inventaire ME20R : rau de Parfondevaux, rau de Wéri) + commune de Daverdisse (Franc Ry)
08-10-18	Houyet	inventaire ME25R : Rau d'Havenne + Rau de Fosse Hour
10-10-18	Rendeux et de Marche-en-Famenne	Inventaire de terrain - Rau de Derrière le Bois, des sources à Griembiémont - ME17
11-10-18	Libin	inventaire ME02R Rau de la Prairie, Rau de Villance, Rau de Bonipré, Rau de Mussy
12-10-18	Tellin/Wellin	inventaire Rau de conjis, Ry des Revaux, Rau de Vaux de Telnay, Ry des Glands
17-10-18	Saint Hubert	Inventaire de terrain - ME30 - Rau de Poix entre Poix-Saint Hubert et Saint Hubert
18-10-18	Beuraing	inventaire source du Biran
24-10-18	Saint Hubert	Inventaire de terrain ME30 - Rau de Chirmont et rau de Lorcy
25-10-18	Bièvre-Daverdisse-Wellin	inventaire communes rau de Proigy, La Rancenne, Rau de Gaudru, Rau d'Halma
29-10-18	Bertrix	inventaire Rau des Finays, Rau des prés Masbourg, Rau d'Acremont, Rau de devant le Bois + nc
31-10-18	Nassogne	Inventaire de terrain ME18 la Wassoie (entre Nassogne et Harsin) + site castor Lesterny la Lomme ME15
06-11-18	Beuraing	inventaire source de l'Hileau
07-11-18	Nassogne et Saint Hubert	Inventaire de terrain - la Masblette entre le CRIE Fourneau Saint Michel et la confluence avec la Lomme - ME14
08-11-18	Ciney	inventaire ME26 (rau de Poncia, Le Molinia, Rau de Haid + rau 13200)
09-11-18	Bièvre	inventaire ME04 (rau de Graide et source + Rau de Frouchy)
14-11-18	Nassogne	Inventaire de terrain - ME14, le Misdreux, Rau de Wuybierfosse - ME15, Rau de Marchafois
14-11-18	Rochefort	Inventaire de deux sites à castor sur le Biran à Havrenne et sur le ruisseau du bois de Halleux à Buissonville
19-11-18	Paliseul	inventaire (ME03) Rau de Bergimont, Rau de Pisselotte, Le Roly, Rau de Derrière le Bois
21-11-18	Marche-en-Famenne	Inventaire du ruisseau de Gruson, du ri des Lavets, et du ruisseau de l'Eau derrière le Bois (ME17)
28-11-18	Saint-Hubert	Inventaire du Leupont (ME30)
29-11-18	Beuraing	inventaire rau de sosie
30-11-18	Libin	inventaire ME01R - rau d'Omois, Rau de Libin, Le Gros By
05-12-18	Tenneville Nassogne	Inventaire sources de la Wamme, Ri de Mehin, Rau de Tayin (ME16) et Rau de Bilaude (ME14)/Inventaire Rau de Veni (ME20)
11-12-18	Rochefort	Inventaire de terrain ME20 : la Lesse entre Han-sur-Lesse et Eprave et la Lesse entre Eprave et le bureau.
12-12-18	Rochefort-Houyet	Inventaire de terrain ME20 : la Lesse entre Eprave et le camping des kassis de Wanlin
13-12-18	Dinant et Houyet	Inventaire ME29, Rau de Vesse, rau de Mossiat, L'Hileau
14-12-18	Rochefort	Inventaire ME21 et ME20 : rau de Vesi, Rau des failles, Ry de la Planche, le Dewoin, Ru Doyen
18-12-18	Rochefort	Inventaire de terrain ME20 : La Lomme entre Jemelle et Rochefort (bureau)
19-12-18	Saint-Hubert et Tenneville	Inventaire de terrain ME14 : la Masblette, rau de la Doneuse, rau du Rabani, rau de Palogne, rau Pied de Boeuf, rau de Romarin, nc

## 6. La rédaction d'un bulletin de liaison entre les membres du contrat de rivière

### 6.1 "Le courrier de la Lesse"

« Le courrier de la Lesse » feuille d'information mensuelle (11 num/an) est réalisée depuis février 2009. Elle sert de relais entre tous les partenaires du CR Lesse. Elle est envoyée via Internet et par voie postale à ceux qui ne disposent pas de connexion Internet (Annexe 1).

La mise en page a été modifiée depuis février 2018 afin d'être en accord avec le site internet qui a été relifté (voir point suivant).

Durant l'année 2018, 536 personnes ont reçu mensuellement "Le courrier de la Lesse".

Il est également en ligne sur le site Internet et inséré chaque mois dans la "Dépêche", revue de presse hebdomadaire, réalisée par la Maison Wallonne de la Pêche, distribuée gratuitement.



11 "Courrier de la Lesse" rédigés / 536 lecteurs abonnés



Figure 2 : 'Courrier de la Lesse' de juin 2018'

### 6.2 Le site www.crlesse.be

Afin de s'adapter aux fonctionnalités des nouvelles technologies (smartphones) et dans le but de mieux répondre aux besoins des internautes, le site [www.crlesse.be](http://www.crlesse.be) a été complètement remanié durant le premier trimestre par notre chargé de communication.

Il se compose d'un onglet :

- « actualités » ;
- sur le Contrat de rivière Lesse avec sa structure et son fonctionnement (AG, CA, partenaires);
- « sensibilisation et animations » reprenant les animations proposées aux écoles et plaines de jeux ainsi que un détail des activités réalisées;
- « inventaire, programme d'actions et réalisations » ;
- d'informations sur le sous-bassin de la Lesse (espèces invasives, pêche, baignade, kayak, promenade, geocaching, inondation, épuration, distribution, ...) ainsi qu'une cartographie des communes, masses d'eau et réseau hydrographique du sous-bassin;
- « documents » : Courrier de la Lesse ; comptes rendus des réunions, des CA, AG,... ; publications sur des thèmes spécifiques (recettes produits entretien, camps scouts, riverain de cours d'eau, ...);
- un formulaire de contact.



Figure 3: page 'd'accueil' du site [www.crlesse.be](http://www.crlesse.be)

Le site externe « Google analytics » permet à la cellule de quantifier les visites en général, de voir les pages les plus visitées, d'avoir des statistiques de fréquentation.

Durant l'année 2018, **3097 sessions (2560 utilisateurs)** sur notre site. Un pic de visite a été observé fin mars (JWE) et en aout. 6769 pages ont été vues. (Annexe 2) .

Rem : il y a eu des problèmes de comptabilité lors de la mise en ligne du site remis à jour. Le site n'a donc pu être consulté pendant mois de février, ce qui explique la fréquentation nulle (voir accolade orange sur le graphique).

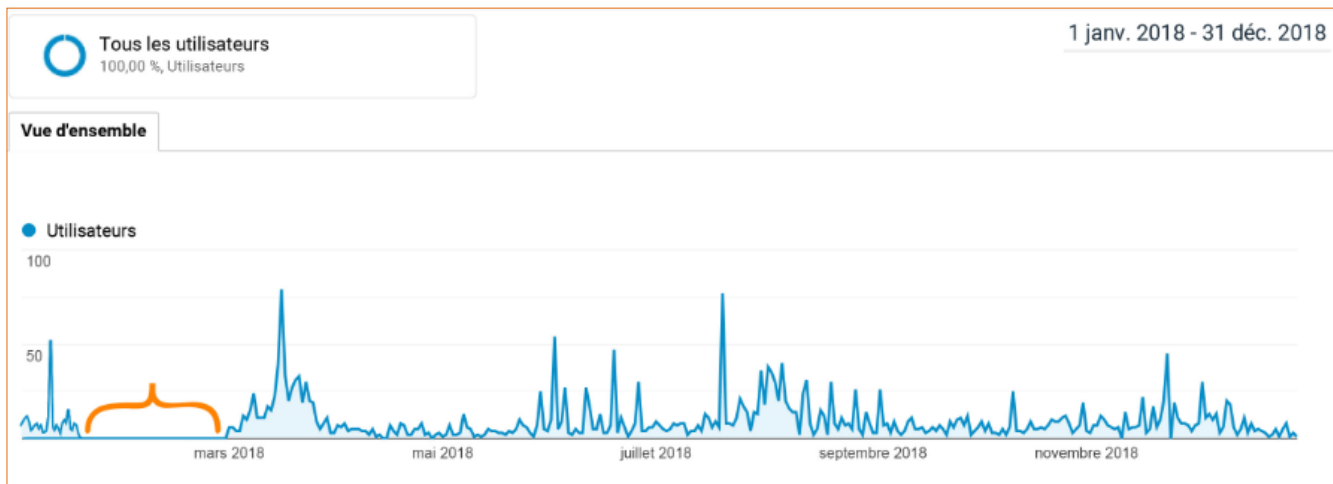
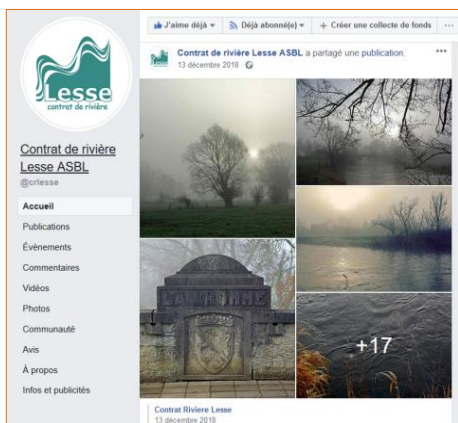


Figure 4 : Fréquentation du site www.crlesse.be sur l'année 2018

### 6.3 "La page Facebook"



Un profil 'Contrat de rivière Lesse' et une page Facebook 'Contrat de rivière Lesse ASBL' ont été créés en octobre 2016 et la page est régulièrement alimentée afin d'annoncer les actualités de l'asbl, d'informations sur le sous-bassin et de ses partenaires.

La page est suivie par 234 personnes au 31 décembre 2018 et 369 personnes sont 'amies' avec le profil. Certaines publications, liées au projet Saumons en classe ont été affichées sur l'écran de plus de 760 personnes.

Figure 5 : extrait page Facebook 'CRLesse' ASBL

### 6.4 "La page Youtube"

Une page Youtube 'Contrat de rivière Lesse' a également été créée afin de publier des vidéos de projets réalisés par l'ASBL en lien avec l'asbl ou des thématiques liées à l'eau.

(à voir sur : [https://www.youtube.com/channel/UCQn8nQp\\_cAwQOKrEQrh5X-w](https://www.youtube.com/channel/UCQn8nQp_cAwQOKrEQrh5X-w)) .

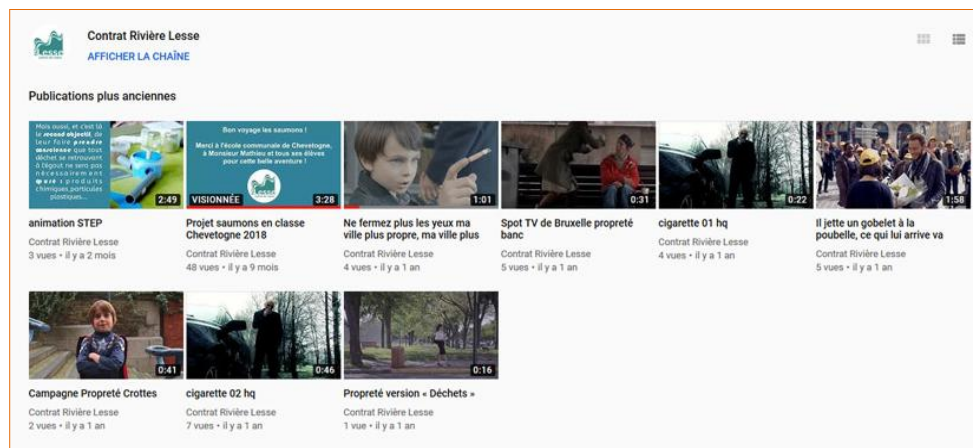


Figure 6 : page d'accueil Youtube du Contrat de rivière Lesse

## 7. Les animations et sensibilisation du grand public et de publics ciblés :

### 7.1 La rubrique « Saviez-vous que ? »

Une rubrique « Saviez-vous que ? » est intégrée dans la feuille mensuelle « Le courrier de la Lesse », visant à mettre en évidence l'un ou l'autre enjeu lié à la sauvegarde des ressources en eau.

Détail de l'année 2018 :

- janvier : subvention à la plantation de haies, vergers, arbres têtards ;
- février : les pailles ;
- mars : les matières azotées en diminution dans nos cours ;
- avril : origine de la chanson 'L'eau vive ' ;
- mai : la biodiversité est un des meilleurs alliés du jardinier ;
- juin : utilisation du bicarbonate de soude au jardin
- juillet / août : usage du marc de café
- septembre : liste des 12 déchets les plus rencontrés dans les égouts
- octobre : la Belgique fait partie des pays les plus imperméabilisés d'Europe
- novembre : impact des poissons rouges et tortues dans une mare
- décembre : infos sur le raton laveur

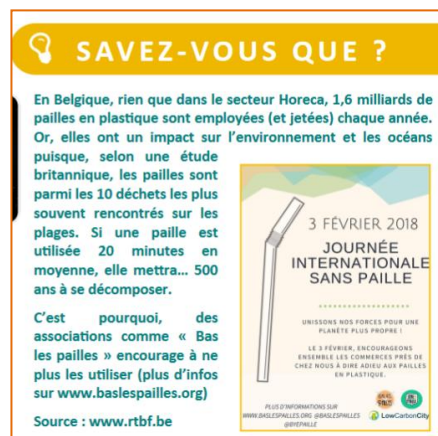


Figure 7 : "Saviez-vous que" de février 2018

### 7.2 « Aquarium en classe » : élevage d'œufs de saumons en aquarium

- **Action 13Le0411** : Coordonner le projet « Saumons en classe » : élevage d'œufs de saumon en aquarium en classe et lâchage en rivière des alevins avec les enfants et le DNF. Ce projet s'inscrit dans le cadre du projet de la région wallonne : Saumon 2000.

**Partenaires** : la fédération de pêcheurs, la pisciculture d'Erezée, le DNF-DCP, le DNF, les écoles

**Objectif** : sensibilisation des enfants de 1<sup>ère</sup> à 6<sup>ème</sup> primaire

Date	Détail	Public sensibilisé – Nb enfants – Nb adultes
25-01-18	installation aquariums dans les écoles de Chevetogne (17 élèves de 4, 5, 6ème primaires) et Havrenne (26 élèves, classe unique)	44-2
29-01-18	présentation sur prezi du cycle de vie du saumon atlantique à Chevetogne	44-1
31-01-18	réception des œufs de saumon atlantique à la pisciculture d'Erezée et dépôt des œufs dans les aquariums	44-2
05-02-18	visite de contrôle à l'école de Chevetogne (élèves absents car classe de neige)	-
07-02-18	visite de contrôle à l'école de Chevetogne (élèves absents car classe de neige) + remplacement de la pompe à air	-
08-02-18	visite de contrôle à l'école de Chevetogne (élèves absents car classe de neige)	-
08-02-18	présentation sur cycle de vie du saumon atlantique à Havrenne + contrôle	27 -1
13-02-18	visite de contrôle à l'école de Havrenne (élèves absents car congé)	-
15-02-18	visite de contrôle à l'école de Havrenne (élèves absents car congé) + changement du filtre qui entoure la pompe à eau	-
22-02-18	visite de contrôle école de Havrenne et école de Chevetogne	44-2
01-03-18	visite de contrôle école de Havrenne et école de Chevetogne	44-2
08-03-18	visite de contrôle école de Havrenne et école de Chevetogne	44-2
14-03-18	visite de contrôle école de Chevetogne	15-1
19-03-18	visite de contrôle écoles Havrenne et Chevetogne	44-2
22-03-18	visite de contrôle écoles Havrenne et Chevetogne	44
28-03-18	déversement alevins dans l'Ywoigne - Ecole de Chevetogne	17



Date	Détail	Public sensibilisé – Nb enfants – Nb adultes
29-03-18	déversement alevins dans le Biran - Ecole de Havrenne	27
30-03-18	visite animation Cosmos à Erezée avec l'école de Chevetogne (compté jwe2018)	16-1
16-10-18	Visite pisciculture d'Erezée - Observation technique d'oxygénation pour aquarium - Projet "Saumons en classe". Présence du CROurthe et Amblève	4

➔ Action réalisée en 2018 sur 2 communes du sous-bassin : **Chevetogne (Ciney) et Havrenne (Rochefort)**

En 2019, les projets se dérouleront à **Carlsbourg (Paliseul)** et **Bièvre**.

En 2020, rendez-vous est déjà pris à **Arville (Saint-Hubert)** et **Grune (Nassogne)**.



Figure 8 : classe de Chevetogne



Figure 9: suivi à Havrenne

### 7.3 Journées Nettoyage de rivières

☐ **Action 13Le0104 : Poursuivre l'opération "Communes et Rivières propres" / BeWapp**

Partenaires : Riverains, associations locales (UBS, GRIMM, ...), sociétés de pêche, communes, AIVE, Grottes de Han, CC Lesse, SPW

+ **action 13Le0351 : opération de nettoyage du gouffre de Belvaux**

+ **action 13Le0366 : nettoyage au 'Trou Maulin' et au 'Pré au tonneau'**

+ **action 13Le0229 : Sensibilisation à la problématique des déchets flottants dans les cours d'eau non navigables (projet "Barrage OFNI's")** : un **barrage** a été placé du mardi 20 mars au lundi 26 mars dans la Wamme à Jemelle en face des écoles.

+ actions ponctuelles via des 'journées d'entreprise' :



Date	Commune	Détail	Public sensibilisé – Nb enfants – Nb adultes
22-03-18	Rochefort	animation "déchets" OFNI's primaires école Jean XXIII	15-1
22-03-18	Rochefort	animation "déchets" OFNI's primaires école sainte marguerite	25-2
23-03-18	Beauraing/Houyet + Rochefort	ramassage déchets Be Wapp à Beauraing/Houyet R du Trinard + au Sourd d'Ave Rochefort	-
23-03-18	Rochefort	animation "déchets" OFNI's primaires école Jean XXIII	18-1
23-03-18	Rochefort	animation "déchets" OFNI's primaires école Jean XXIII	23-1
25-05-18	Beauraing	rencontre de M. levis du Fishing Club de Pondsôme pour faire action avec bénévoles le 22 juin (l'Oréal)	1
22-06-18	Beauraing	journée Citizen day avec l'Oréal et la société de pêche le Fishing Club de pondsôme : ramassage de déchets sur la Wimbe et la Snaye	14 + pêcheurs (6)

➔ Action réalisée en 2018 : barrage aux OFNI'S placé avec animations  
+ Be Wapp sur plusieurs communes  
+ journée bénévoles avec partenaires



Figure 10 et Figure 11 : animation OFNI à Jemelle (écoles communale et Sainte-Marguerite)



Figure 12 et Figure 13 : journée citoyenne à Pondrôme



Figure 14 et Figure 15 : BeWapp sur le Rau du Trinard (Houyet-Beauraing)



Figure 16 et Figure 17 : Be Wapp près du Sourd d'Ave (Rochefort)- Avant/Après

## 7.4 Journées Wallonnes de l'Eau (JWE)

☐ **Action 13Le0105 : Organiser des actions de sensibilisation au domaine de l'eau lors des JWE en mars.**

Partenaires: tous

Près de 1335 personnes ont participé aux activités.

✓ **PUBLIC SCOLAIRE : Du lundi 19 au vendredi 30 mars :**

**20 activités différentes** (dont certaines proposées plusieurs fois) organisées par nos partenaires dans les écoles avec **892 élèves et 43 accompagnants.**

Un courrier reprenant le programme à destination des enfants a été envoyé à toutes les écoles primaires du sous-bassin, complété par des contacts téléphoniques (Annexe 3).

Les activités proposées étaient les suivantes :

- spectacle "Pompe et Robinet", une histoire d'eau proposée par la compagnie Ya'Co ;
- spectacles "L'eau rangée" et "L'eau cassée" par la troupe Chakipesz ;
- « L'eau et la vie » à l'Euro Space Center à Transinne ;
- le Centre d'interprétation de la rivière RIVEO (3 animations différentes sur le thème de la "Rivière" proposées) ;
- initiation rivière et reconnaissance des espèces piscicoles par un agent DNF du Service de la pêche ;
- détermination de la qualité biologique de l'eau à Mirwart par le CDN (Centre de Découverte de la Nature) ;
- à la découverte des milieux aquatiques et initiation à l'évaluation de la qualité de l'eau par l'Ecole de Pêche Itinérante
- visite de la station d'épuration de Rochefort par l'INASEP ;
- animations "goût de l'eau" et "les pieds dans l'eau, le nez dans la rivière" par la bibliothèque de Beauraing et le contrat de rivière Lesse ;
- à la découverte du Castor par un agent DNF du cantonnement de Bouillon ;
- visite animée de la Zone Humide à Lavaux-Ste-Anne par le château de Lavaux-Ste-Anne et l'asbl Nature et vous ;
- visite de la pisciculture de Mirwart par la Province de Luxembourg ;
- visite de la pisciculture d'Erezée (élevage de saumons), animation CoSMos par RIVEO ;
- "l'eau au village d'autrefois" par la Province de Luxembourg ;
- "la vie du ruisseau des Cresses" à Happe par Natagora entre Meuse et Lesse ;
- découverte de l'étang de Serinchamps par "Eaux Racines" ;
- découverte de la mare de Wavreille après sa restauration en automne 2017 par le LIFE Prairies Bocagères et Natagora-Famenne ;
- animation "autour de la mare" à Humain par le GRIMM asbl ;
- visite de la turbine hydro-électrique de Wanlin par l'INASEP ;
- analyse de la qualité de l'eau par un indice biotique avant de relâcher les saumons par le contrat de rivière Lesse.



Figure 18 : turbine hydroélectrique de Wanlin



Figure 19 : spectacle pompe et robinet à Resteigne

✓ **TOUT PUBLIC : les weekends des 17-18, 24-25 mars et 31 mars - 1er avril :**

**20 activités** (7 balades, 10 visites, 2 événements et 1 animation) organisées par nos partenaires pour le tout public avec près de 400 personnes présentes (programme distribué dans commerces et partenaires – voir Annexe 4)

Samedi 17 mars :

- balade "Au fil de l'eau", découvrons le patrimoine naturel de la Haute Lesse accompagnés par les ânes de Bertrix, par ADN-asbl et le gîte du moulin de Sart ;
- balade découverte autour de la rivière qui a le débit le plus rapide de Wallonie, par Mikaël George ;
- visite guidée de mares refuges à batraciens, par le GRIMM asbl ;
- à la découverte de la pisciculture de la Wamme, par le GRIMM asbl ;

Dimanche 18 mars :

- balade découverte des aquifères de la vallée de la Lesse, par le professeur Vincent Hallet ;
- balade "Contes-émois de l'eau", par l'asbl l'Atelier du Grand Dehors ;

- visite guidée de mares refuges à batraciens, par le GRIMM asbl ;
- à la découverte de la pisciculture de la Wamme, par le GRIMM asbl ;
- visite guidée de la station d'épuration de Rochefort, par l'INASEP ;

Samedi 24 mars :

- balade au fil de la Lomme souterraine, par M. Amaël Poulain hydrogéologue ;
- visite de la zone humide du château de Lavaux-Sainte-Anne, par le château de Lavaux-Ste-Anne et l'asbl Nature et vous ;
- visite d'un système d'épuration individuelle par lagunage, par Ecologie au Quotidien asbl ;
- visite de la grotte de Lorette, par le professeur Yves Quinif et le domaine des Grottes de han ;
- visite de la brasserie de la Lesse à Eprave, par la Brasserie de la Lesse ;

Dimanche 25 mars :

- balade découverte "les utilisations ancestrales de l'eau à Gembes, un village arrosé par l'Almache", par les Naturalises de la Haute Lesse ;
- évènement : la ré-ouverture d'un secteur du ruisseau de Village, par le PCDN de Tellin ;
- évènement : turbine hydro-électrique, bief et barrage de Wanlin, par la commune de Houyet et l'INASEP ;
- la production hydroélectrique au moulin de Resteigne, par la propriétaire du moulin, Mme Devis ;
- découverte de la mare de Wavreille par le LIFE Prairies Bocagères et Natagora-Famenne ;
- à la découverte de la truite fario et de son élevage, par la province de Luxembourg et le CDN ;

Samedi 31 mars :

- balade hydro-géologique par l'Office du Tourisme de Beauraing et Mme Sabine Blockmans ;

Dimanche 1er avril :

- à balade hydro-géologique par l'Office du Tourisme de Beauraing et Mme Sabine Blockmans.

Pendant les heures d'ouverture de la bibliothèque de Beauraing :

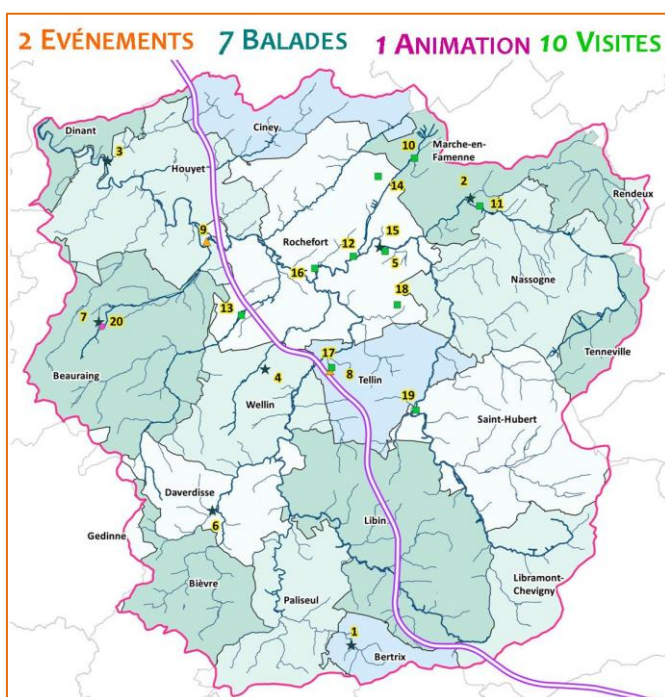
- Activités autour de l'eau à la bibliothèque de Beauraing, par la bibliothécaire.



Figure 20 : Utilisations ancestrales de l'eau à Gembes\_Daverdisse



Figure 21 : balade "Au fil de l'eau à Jéhonville



→ \* 20 activités scolaires  
 --> 892 élèves  
 --> 43 accompagnants  
 \* 20 activités 'tout public'  
 --> 400 personnes

Figure 22 : JWE : localisation des activités 'tout public'

## Réunions de préparation des JWE 2019 :

	Commune	Détail	Nb personnes
23-08-18	Libramont-Chevigny	Réunion avec la Bibliothèque de Beauraing et le CR Haute-Meuse en vue de préparer les JWE2019 à la bibliothèque	2
12-11-18	Libramont	rencontre Cr Semois pour activité commune à Libramont dans le cadre des JWE et pour visite communes communes	1
27-11-18	Rochefort	réunion avec SI Rochefort pour pose de géocaches et prépa JWE 19	2
03-12-18	Tellin	réunion avec OT Tellin et CDN pour activité JWE 2019	2
06-12-18	Tellin	réunion de terrain avec OT Tellin et CDN pour activité JWE 2019	2
06-12-18	Saint-Hubert	rencontre du CRIE pour debriefing atelier PEE et voir pour la suite et JWE2019	1
13-12-18	Rochefort	réunion OT Rochefort pour préparer JWE 2019	2

### 7.7 Sensibilisation des communes à la gestion différenciée des espaces verts et aux alternatives aux pesticides

- ☐ **Actions 10Le272 (Beauraing), 325 (Bièvre), 357 (Ciney), 375 (Daverdisse), 398 (Dinant), 415 (Houyet), 439 (Libin), 469 (Libramont), 484 (Marche), 505 (Nassogne), 527 (Paliseul), 545 (Rendeux), 569 (Rochefort), 341 (Saint-Hubert), 586 (Tenneville), 612 (Tellin), 632 (Wellin), 905 (Bertrix) , 13Le0353 (ADDES) : Continuer la mise en place de la gestion différenciée des espaces publics communaux**

- information lors des visites communales semestrielles (voir point 10.).
- participation à colloque :

	Commune	Détail	Nb personnes
25-09-18	Auderghem	colloque "Le zéro phyto tient le haut du pavé" à Auderghem	s.o.

### 7.8 Sensibilisation des communes par rapport à l'aménagement du territoire

- ☐ **Action 13Le0115 : Dans l'aménagement du territoire, continuer à tenir compte prioritairement des zones à protéger : zones inondables, zones karstiques, sites de grand intérêt biologique, paysages...**
- ☐ **Action 13Le0116 : Continuer à éviter tant que possible l'imperméabilisation des sols et favoriser l'infiltration de l'eau de pluie (avec récupération des hydrocarbures le cas échéant)**
- ☐ **Action 17Le0227 : Mise à jour en continu des données de l'Atlas du karst Wallon et ce y compris dans les zones où une monographie a déjà été publiée comme les zones concernant le sous-bassin de la Lesse**
- ☐ **Action 17Le0205 : Prise en compte de la gestion des eaux pluviales dans les nouveaux projets afin de limiter les impacts sur nos ouvrages et les cours d'eau**

- en leur proposant systématiquement ces actions dans les programmes d'actions et en les leur rappelant lors de chaque rencontre semestrielle.
- promotion des 2 atlas lors des tenues de stand sur les communes concernées par le karst.

### 7.9 Sensibilisation des gestionnaires régionaux, provinciaux et communaux des routes et des cours d'eau

- ☐ **Action 13Le0172 (Beauraing) - 173 (Bertrix) - 107 (Bièvre) - 174 (Ciney) - 175 (Daverdisse) - 176 (Dinant) - 178 (Houyet) - 179 (Libin) - 180 (Libramont-Chevigny) - 181 (Marche-en-Famenne) - 182 (Nassogne) - 183 (Paliseul) - 184 (Rendeux) - 185 (Rochefort) - 186 (Saint-Hubert) - 187 (Tellin) - 188 (Tenneville) - 189 (Wellin) : Si possible prévenir la cellule de coordination en cas de travaux sur les voiries communales croisant un cours d'eau ou sur les cours d'eau de la commune**
- ☐ **Action 10Le0044 (DGO1 Nam) : Prévenir la cellule de coordination du contrat de rivière Lesse en cas de travaux sur les voiries régionales lorsque celles-ci traversent un cours d'eau (même tout petit), afin de profiter des travaux pour remédier à un éventuel obstacle à poissons.**
- ☐ **Action 13Le109 (Province de Lux) : Prévenir la cellule de coordination en cas de travaux sur les cours d'eau de 2ème catégorie.**
- ☐ **Action 13Le108 (DCENN Nam) : Prévenir la cellule de coordination en cas de travaux sur les cours d'eau de 1ère catégorie.**

- En proposant systématiquement cette action dans les programmes d'actions des administrations régionales, provinciales ou communales concernées. La plupart des gestionnaires ont accepté.
- En rappelant systématiquement cette action lors des rencontres semestrielles avec les partenaires.

- En participant à des réunions de terrains préalables à des travaux.
- En participant aux visites de terrains et concertations relatives aux travaux à exécuter dans le cadre du bail d'entretien des cours d'eau provinciaux, suite à l'invitation du Service Technique de la Province du Luxembourg.
- En attirant alors leur attention sur la possibilité de profiter des travaux pour résoudre un éventuel obstacle au passage des poissons.

Date	Commune	Détail	Nombre
03-05-18	Saint-hubert	Réunion de terrain à Vesqueville	3
11-05-18	Tellin, Wellin, Libin, Paliseul, Bertrix, Nassogne,	tour du bail d'entretien des cours d'eau de 2ème et 3ème catégorie avec la province de Luxembourg et dnf-Natura2000 + dnf Service de la pêche (Annexe 5)	3
31-05-18	Saint-Hubert	Réunion à Hatrival : problématique d'alimentation du ruisseau des bacs (Annexe 6)	5
02-08-18	Saint-Hubert	Visite de terrain à Hatrival pour trouver une solution à l'alimentation du lavoir (ruisseau des bacs)	5
08-08-18	Dinant	Visite de terrain dans le cadre de travaux prévus au barrage de Pont-à-Lesse (Dinant) avec les propriétaires, le DNF et la DCENN	5
24-08-18	Beauraing	visite de terrain suite à travaux effectué par particulier sur la Wimbe à Pondrôme (avec dnf-pêcheur-propriétaire)	5
24-09-18	Libramont	rencontre DST-Plux et commune de Libramont pour point sur supracommunalité des CE de 3ème catégorie	2
06-11-18	Rochefort	réunion pour travaux sur la Lomme : arasement de la berge et curage superficiel à Rochefort à la passerelle du Dewoin	3



Figure 23 : réunion de terrain à Vesqueville



Figure 24 : réunion de terrain à Hatrival



Figure 25 : réunion sur la commune de Bertrix



Figure 26 : réunion sur la commune de Tellin

## 7.10 Sensibilisation à la gestion des plantes invasives

- ☐ **Action 13Le0001** : Protéger la biodiversité contre les plantes invasives le long des cours d'eau lorsque cette lutte est possible, agir tant que les espèces sont peu nombreuses.

La gestion des **balsamines de l'Himalaya** a été effectuée cet été par la cellule de coordination. Comme il a été convenu depuis 2011 ce sont les têtes de bassin qui sont privilégiées ainsi que les zones encore peu envahies, ou des sites emblématiques comme la réserve naturelle de Furfooz (Dinant). En 2018, les sites étaient plus envahis par rapport aux années précédentes. Il a fallu ainsi augmenter le nombre de jour de gestion afin d'arriver à Lestery, qui est la dernière zone d'arrachage pour le moment. La gestion des balsamines de l'Himalaya s'est ainsi étendue sur 73 km.

La gestion des **berces du Caucase** entreprise en 2011 se poursuit d'année en année. Le sous-bassin de la Lesse est relativement épargné, même si quelques nouveaux sites ont été découverts, et signalés à la CieEi.

**16 sites** ont été gérés par la cellule de coordination, en partenariat avec les communes, les particuliers et la CieEi sur Libin, Libramont, Rochefort, Saint-Hubert, Tellin, Nassogne, Marche, Houyet et Bièvre.

La gestion des **mimules** tachetés s'effectue depuis 2014 sur le ruisseau d'Hatrival (Saint-Hubert), avec un groupe lors de journée 'entreprise'. En 2018, deux passages sur deux journées ont été réalisés. (voir action13Le0140 ci-dessous)

D'autres espèces invasives ou envahissantes sont également gérées sur des sites précis, à la demande des partenaires : élodée de Nuttall à Ochamps, élodée du Canada à Bure, poissons à Wavreille...

Date	Commune	Détail
12-04-18	Tellin	gestion des invasives aquatiques à la mare de Bure avec membre PCDN Tellin
23-05-18	Nassogne	Gestion des berces du Caucase à Forrières
30-05-18	Rochefort - Houyet	Gestion des berces du Caucase à Vignée, Custinne, Mont-Gauthier
06-06-18	Libramont -Libin-Bièvre-Nassogne	Gestion Berces du Caucase à Libramont - Libin - Graide - Bande
07-06-18	Tellin	Gestion/vérification présence berces du Caucase à Bure, Tellin, Resteigne et Saint-Hubert
13-06-18	Marche-en-Famenne	Vérification berce du Caucase le long de la Hédrée (hameau de Hédrée)
19-06-18	Libin	gestion de deux pieds de berce du caucase à Glaireuse-le long du rau du moulin de Libin
02-07-18	Wellin	Gestion des balsamines de l'Himalaya le long de la Lesse du wez de Bouillon à Villance jusqu'au village de Lesse
02-07-18	Wellin-Rochefort-Tellin	gestion Balsamines : Ry d'Ave + la Lesse entre Belvaux et Resteigne
03-07-18	Rochefort-Tellin	gestion Balsamines : le Vachaux entre Navaugle et Frandoux (3h) + taches à Belvaux + la Lesse entre Resteigne et Chanly
04-07-18	Libin –Wellin	Gestion Balsamines sur la Lesse : Passerelle Maria (Libin) jusque 1km en aval + Gestion berces à Sohier
05-07-18	Wellin	Gestion Balsamines sur la Lesse : de Lesse à la passerelle Maria
06-07-18	Bertrix	arrachage de Balsamines à Jehonville (Bertrix)
09-07-18	Wellin-Daverdisse	Gestion Balsamines de l'Himalaya le long de la Lesse (tache à la passerelle Maria + du petit banc le long de la Lesse à propriété Henricot : la journée 3 personnes
10-07-18	Saint-Hubert	Gestion des balsamines de l'Himalaya le long de la Lomme (de Poix Saint-Hubert à Mirwart - ME15 - Commune de Saint-Hubert)
10-07-18	Libin	ré-inventaire de l'étang d'Ochamps avec le grapin de la CieEi pour vérifier si pas d'élodée de Nutall plus vers l'intérieur de l'étang
13-07-18	Dinant	Gestion de la Balsamine de l'Himalaya dans le parc de Furfooz + gestion de la réserve
16-07-18	Wellin	Gestion de la Balsamine de l'Himalaya propriété Henrico et un bout de Lesse en aval du pont de Neupont vers Chanly (3 personnes du CRLesse)
17-07-18	Wellin	Gestion de la Balsamine de l'Himalaya de Neupont à Chanly (3 personnes)
19-07-18	Saint-Hubert	Gestion de la balsamine de l'Himalaya autour d'Hydroval à Poix (Lomme)

Date	Commune	Détail
19-07-18	Rochefort, Nassogne	Gestion de la Balsamine de l'Himalaya (2 personnes) : à Buissonville=RAS + la Wamme du pont de la N896 à la prairie à Harsin=beaucoup de balsamines 4h de gestion + fossés à Bande=quelques balsamines 30min de gestion
23-07-18	Saint-Hubert-Tellin	Gestion de la Balsamine de l'Himalaya (3 personnes) : La Lomme entre Mirwart et Grupont - 1 journée
25-07-18	Rochefort	Gestion de la Balsamine de l'Himalaya à Belvaux (3 prs)
27-07-18	Tellin-Nassogne	gestion de la balsamine entre Grupont et Pont de Lesterny (la Lomme, au matin 3 personnes)
31-07-18	Rochefort	gestion des balsamines de l'Himalaya à Belvaux-Resteigne
01-08-18	Nassogne	gestion des balsamines de l'Himalaya Lesterny
07-08-18	Saint-Hubert	Gestion des balsamines de l'Himalaya le long de la Lomme (berge gauche) près de la centrale Hydroval
16-08-18	Daverdisse-Wellin	deuxième passage pour arracher les balsamines de l'Himalaya le long de la Lesse entre le moulin de Daverdisse et Neupont
22-08-18	Ciney	Vérification présence de renouée du Japon et Berce du Caucase chez un particulier à Haversin
18-10-18	Rochefort	sauvetage de poissons à mare SGIB de Wavreille avec le service de la pêche



Figures 27 et 28 : gestion berces du Caucase à Glaireuse (Libin) et Mont Gauthier (Rochefort)



Figures 29 et 30: Gestion de la balsamine de l'Himalaya (avant/après - Lesterny) - 01/08/2018



□ **Action 13Le0140 (Beauraing) - 099 (Bertrix) - 098 (Bièvre) - 141 (Ciney) - 142 (Daverdisse) - 143 (Dinant) - 144 (Gedinne) - 145 (Houyet) - 146 (Libin) - 147 (Libramont-Chevigny) - 148 (Marche-en-Famenne)- 149 (Nassogne)- 100 (Paliseul)- 150 (Rendeux) - 151 (Rochefort ) - 152 (Saint-Hubert) - 153 (Tellin) - 154 (Tenneville) - 155 (Wellin): Poursuivre l'information relative à la problématique des plantes invasives et inciter les particuliers à gérer la Balsamine de l'Himalaya et la Berce du Caucase.**

- La cellule informe les citoyens de la problématique des plantes invasives lors de la **tenue de stands**.
- **Sensibilisation des camps de jeunes** : dans la brochure bilingue de sensibilisation des camps de jeunes aux bonnes pratiques environnementales : un volet est consacré à la dangerosité de la berce du Caucase et d'un document sur la gestion de la Balsamine de l'Himalaya comme B.A. pendant le camp.

**Réalisé chaque année:** voir ci-dessous point 7.13

- Organisation d'opération d'arrachage et de sensibilisation lors de **journées entreprises** pour le personnel.

Date	Commune	Détail
12-07-2018	Saint-Hubert	Gestion du Mimule tacheté dans le rau d'Hatrival avec équipe GSK
23-08-2018	Saint-Hubert	chantier Orange day avec GSK - gestion mimules tachetés dans le ruisseau d'Hatrival (ME30 - commune de Saint-Hubert)




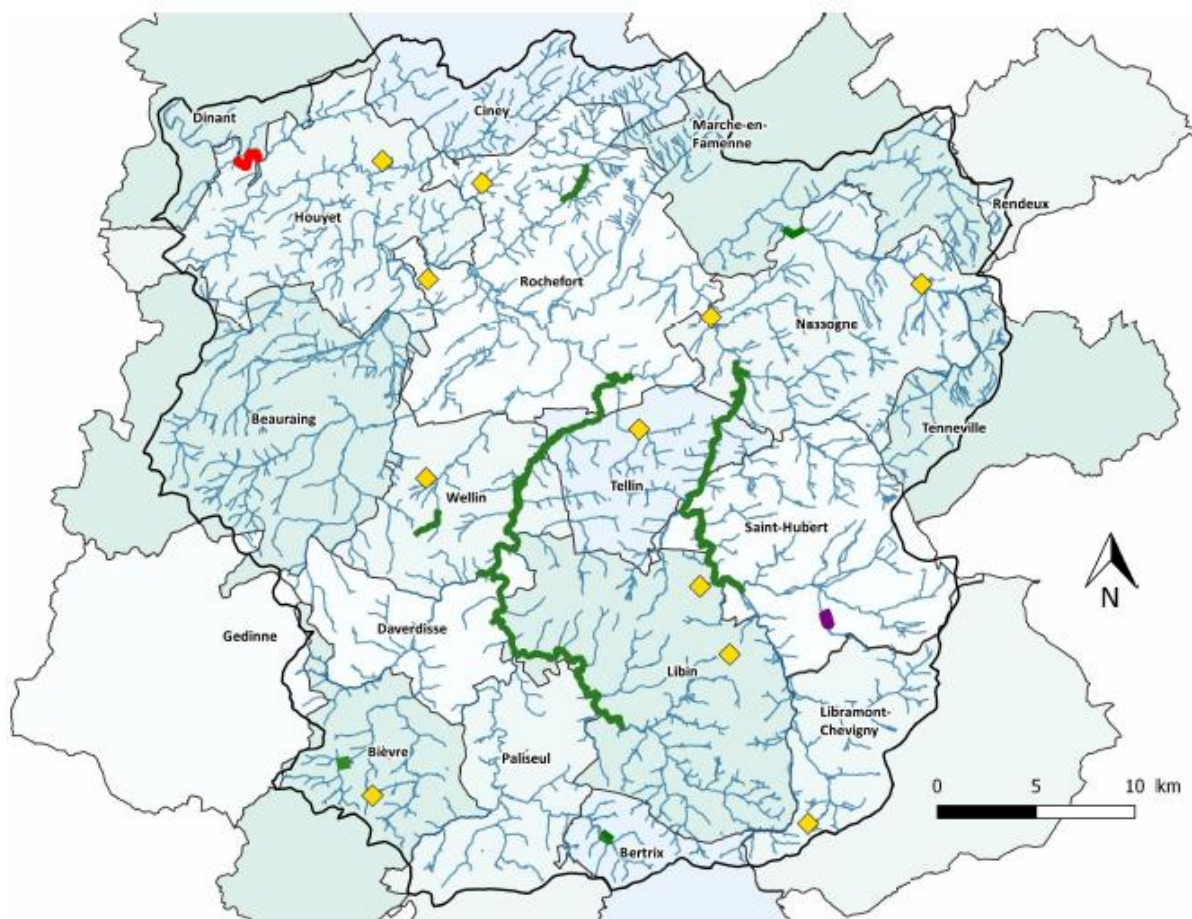
Figure 31 : Gestion du mimule tacheté (avant/après) – Rau d'Hatrival à Hatrival (Saint-Hubert) - Journée entreprise GSK- 23/08/2018



Figure 32 : Gestion du mimule tacheté - Ruisseau de Hatrival à Hatrival (Saint-Hubert) - Journée entreprise GSK- 23/08/2018

La carte page suivante localise les tronçons et sites gérés en 2018.

☐ **Plantes invasives : espèces invasives, tronçons de cours d'eau et sites gérés en 2018**



Source : SPW - DGARNE  
Réalisation : CRLesse - Frère M. - Septembre 2018

	Limite du sous-bassin hydrographique
	Réseau hydrographique
	Berce - Gestion CCLesse
	Balsamine de l'Himalaya - Gestion CCLesse
	Balsamine de l'Himalaya - Gestion bénévoles
	Mimule tacheté - Gestion bénévoles

**BILAN :**

Plante invasive	Longueur gérée
Mimule tacheté	1 km
Balsamine de l'Himalaya	73 km

**7.11 Sensibilisation des agriculteurs**

☐ **Action 13Le0156 (Beauraing) - 096 (Bertrix) - 095 (Bièvre)- 157 (Ciney) - 158 (Daverdisse) - 159 (Dinant) - 160 (Gedinne) - 161 (Houyet) - 162 (Libin) - 163 (Libramont-Chevigny)- 164 (Marche-en-Famenne)- 165 (Nassogne) - 097 (Paliseul) - 166 (Rendoux) - 167 (Rochefort) - 168 (Saint-Hubert) - 169 (Tellin) - 170 (Tenneville) - 171 (Wellin): Information et sensibilisation des agriculteurs à la protection de l'eau, notamment la problématique des érosions des berges et lits des cours d'eau.**

- rédaction d'un courrier de sensibilisation envoyé par la commune aux agriculteurs (Annexe 7) : le bienfait des haies aux communes de Nassogne et Saint-Hubert.
- les points d'inventaire sont signalés aux cantonnements DNF compétents.
- diverses réunions de terrain spécifiques à la demande de partenaires ou de particuliers

Date	Commune	Détail	Nombre
30-05-18	Rochefort - Houyet	Visite parcelle résineux de M. Cugnon près de la Lomme entre Masbourg et Forrières en vue de la réhabiliter en son état naturel, avec un expert de Natagriwal + Inventaire de terrain nc ME20	2
19-06-18	Rochefort	À la demande du DNF Natura 2000, réunion de terrain avec agriculteur de Jamblinnes pour problème d'accès du bétail au cours d'eau avec DNF, DNF Natura 2000, conseiller Natagriwal	4
16-11-18	Nassogne	Participation aux tables rondes organisées dans le cadre du Festival des terres nourricières à Nassogne (table ronde sur la gestion de l'eau - 10 personnes et table ronde sur "oser le changement" - 12 personnes)	22

## 7.12 Sensibilisation des riverains

- ❑ **Action 13Le0117** (Beauraing) - **208** (Bertrix) - **209** (Bièvre) - **210** (Ciney) - **211** (Daverdisse) - **212** (Dinant) - **213** (Gedinne) - **214** (Houyet) - **215** (Libin) - **197** (Libramont-Chevigny) - **217** (Marche-en-Famenne) - **218** (Nassogne) - **219** (Paliseul) - **220** (Rendeux) - **221** (Rochefort) - **222** (Saint-Hubert) - **223** (Tellin) - **224** (Tenneville) - **225** (Wellin) : **Sensibiliser la population aux risques de déposer les tontes de pelouse sur les berges des cours d'eau:**

Des points d'inventaire sont signalés aux cantonnements DNF compétents ainsi qu'aux communes (agents constatateurs ou employés du service urbanisme).

Un modèle de lettre qui sensibilise les citoyens à ne pas déposer leurs tontes de pelouse le long des cours d'eau est mis à la disposition des communes (*Annexe 8*).

Un article est régulièrement proposé aux bulletins communaux (voir point 8.Revue de presse).

## 7.13 Sensibiliser les camps de jeunes.

- ❑ **Action 13Le0124** (Beauraing) - **102** (Bertrix) - **101** (Bièvre) - **125** (Ciney) - **126** (Daverdisse) - **127** (Dinant) - **128** (Gedinne) - **129** (Houyet) - **130** (Libin) - **131** (Libramont-Chevigny) - **132** (Marche-en-Famenne) - **133** (Nassogne) - **103** (Paliseul) - **134** (Rendeux) - **135** (Rochefort) - **136** (Saint-Hubert) - **137** (Tellin) - **138** (Tenneville) - **139** (Wellin) - **133** (DNF Nassogne) : **Mise à jour et distribution de la brochure de sensibilisation des camps de jeunes aux bonnes pratiques environnementales :**
- ❑ **Action 13Le0202** (Beauraing) - **275** (Bertrix) - **276** (Bièvre) - **174** (Ciney) - **193** (Daverdisse) - **194** (Dinant) - **278** (Houyet) - **279** (Libin) - **280** (Libramont-Chevigny) - **200** (Marche-en-Famenne) - **258** (Nassogne) - **281** (Paliseul) - **281** (Rendeux) - **282** (Rochefort) - **283** (Saint-Hubert) - **284** (Tellin) - **113** (Tenneville) - **285** (Wellin) : **Inciter les camps de jeunes qui s'installent le long des cours d'eau (et en particulier en amont des zones de baignades) à utiliser des toilettes sèches.**

- Contact auprès de chaque commune et distribution de **400 livrets** «Camps de jeunes – Bonnes pratiques environnementales» à celles qui le souhaitent en mai-juin. Présence d'un encart sur la dangerosité de la berce du Caucase et sur la gestion possible de la Balsamine de l'Himalaya comme B.A. pendant le camp (*Annexe 9*).
- Rappel aux communes de l'opération Well'Camp qui les invite à engager des **Monsieur ou Madame Camp** durant les mois de juillet et août pour faire l'intermédiaire entre les services communaux et les camps, particulièrement en matière de protection de l'environnement.
- Les documents (livret et fiche feuillée) sont également téléchargeables sur le site internet [www.crlasse.be](http://www.crlasse.be) (<http://www.crlasse.be/documents-essai-1/>).




Fig. 33 : page de garde livret 'Camps de jeunes'

## 7.14 Information-sensibilisation des élèves/public particulier

- ❑ **Action 17Le0282** : **Sensibilisation du public scolaire et tout public aux cycles de l'eau (anthropique et naturel) via l'outil pédagogique "Cycles de l'eau"**
- ❑ **Action 17Le0281** : **Sensibilisation du public scolaire et tout public aux différentes thématiques touchant l'eau via l'outil pédagogique "Bâche où est Charlie ?" (animation bâche)**
- ❑ **Action 17Le0234** : **Sensibilisation du public (scolaire et tout public) à la protection des cours d'eau via l'outil pédagogique "Drôle de Pêche" (animation IBGN)**
- ❑ **Action 17Le0233** : **Sensibilisation du public (scolaire et tout public) à la protection des cours d'eau via l'outil pédagogique "Préserveons l'or bleu" (animation STEP)**
- ❑ **Action 17Le0081** : **Sensibilisation du public (scolaire et tout public) à la protection des mares via l'outil pédagogique "Mare"**

**En dehors** du suivi du projet 'Saumons en classe' (écoles primaires de Chevetogne et d'Havrenne : voir 7.2 ci-dessus), **des animations OFNI'S (déchets)** (voir 7.3 ci-dessus) et des **Journées Wallonnes de l'Eau** (voir 7.4 ci-dessus).

**66 animations/activités** ont été réalisées sur l'année 2018 : **1105 élèves** et **82 accompagnants** ont ainsi été sensibilisés.

➔ **66 animations**  
**1105 élèves**  
**82 accompagnants**

Date	Commune	Détail	Public sensibilisé – Nb enfants – Nb adultes
18-01-18	Paliseul	animation cycle de l'eau à Opont (Paliseul), école Benjamin en environnement	8-1
06-02-18	Rochefort	Animation STEP classe unique d'Havrenne (Rochefort)	27-2
26-02-18	Tenneville	animation "cycle de l'eau" dans 1P et 2P à Tenneville	26-2
01-03-18	Rochefort	Animation "Cycle de l'eau" - 5pA - Ecole de Rochefort	20-1
05-03-18	Rochefort	Animation "Cycle de l'eau" - 4pA - Ecole de Rochefort	22-1
06-03-18	Rochefort	Animation "Cycle de l'eau" - 4pB - Ecole de Rochefort	20-1
08-03-18	Rochefort	Animation "Cycle de l'eau" - 5pB - Ecole de Rochefort	19-1
14-03-18	Beauraing	Animation "Bâche" extra-scolaire de Beauraing, 1 et 2p	14-2
27-03-18	Beauraing	animations "goût de l'eau" et "bâche" en partenariat avec la bibliothèque de Beauraing (compté dans JWE2018)	(48-2)
12-04-18	Rochefort	2 Animations "Mare" à l'archéoparc de Malagne	27-3
17-04-18	Nassogne	Animations à destination des 1ère et 2ème maternelles de l'école de Grune	19-2
18-04-18	Tellin	Animation "IBGN" dans le rau du Village - 5 et 6p - école de Resteigne	21-1
19-04-18	Daverdisse	Animation "Cycle anthropique de l'eau" - 5 et 6p de l'école de Haut-Fays	20-1
19-04-18	Rochefort	Animation "Mare" - élèves maternelles + primaires - Ecole de Wavreille	23-2
23-04-18	Nassogne	Animation "IBGN" + "Mare" - 3ème maternelle, 1 et 2p - Ecole de Grune	19-2
26-04-18	Rochefort	Animation "IBGN" dans la Lomme - 5p - Ecole de Rochefort	20-1
26-04-18	Rochefort	Animation "STEP" - 6p - Ecole de Rochefort	17-1
30-04-18	Tenneville	Animation "cycle de l'eau" - 5p - Ecole de Tenneville	11-1
03-05-18	Rochefort	Animation "STEP" - 6p - Ecole de Rochefort	17-1
07-05-18	Rochefort	Animation "IBGN" - 4p - Ecole Jean 23 Rochefort	16-1
08-05-18	Rochefort	Animation "IBGN" - 3p - Ecole Jean 23 Rochefort	17-1
09-05-18	Tenneville	Animation "Cycle de l'eau" - 6p - Ecole de Tenneville	17-1
14-05-18	Rochefort	Animation "STEP" - 4p - Ecole Jean 23 Rochefort	18-1
15-05-18	Rochefort	Animation "STEP" - 3p - Ecole Jean 23 Rochefort	20-1
17-05-18	Rochefort	Animation "IBGN" - 5p - Ecole de Rochefort	21-1
25-06-18	Rochefort	animation STEP à des élèves de 3ème P à l'école du centre de Rochefort	13-1
25-06-18	Rochefort	animation STEP à des élèves de 3ème P à l'école du centre de Rochefort	16-1
26-06-18	Rochefort	animation IBGN avec les élèves de 2P de l'école du Rond Point à Rochefort	17-1
27-06-18	Rochefort	animation IBGN avec les élèves de 1P de l'école du Rond Point à Rochefort	17-1
28-06-18	Saint-Hubert	animations lors des jours blancs à Mirwart avec la Cellule développement durable de la province de Luxembourg (6 ani. IBGN et 8 animations bâche)	248-15
29-06-18	Rochefort	animation STEP 1ère primaire école du centre de Rochefort	13-1
29-06-18	Rochefort	animation STEP 1ère primaire école du centre de Rochefort	17-1
24-07-18	Libin	animation IBGN et goût de l'eau à la plaine de jeux de Libin (4x)	36-5
26-07-18	Rochefort	Animation "mare" archéoparc de Malagne (2x)	45-5
06-08-18	Tellin	Animation "Mare" à la mare du Petit Ry à Bure - plaine de Tellin (4x)	21-3
30-08-18	Rochefort	Animation "Mare" à l'archéoparc de Malagne (2x)	48-6
13-09-18	Beauraing	animation Déchets pour classe de 2-5 et 6 ème primaires de Beauraing (2x)	58-3
04-10-18	Beauraing	Animation IBGN - 2/3p – Pondrôme	16-1
08-10-18	Beauraing	animation cycle de l'eau - 3p - Ecole des Frères à Beauraing	19-1
18-10-18	Beauraing	animation cycle naturel et anthropique de l'eau à l'école des frères de Beauraing, 3p	19-1
06-11-18	Beauraing	animations castor x2 : 2 classes de 3P -école des frères de Beauraing	37-2
16-11-18	Sait-Hubert	atelier produits d'entretien écologique au CRIE	10-1
29-11-18	Beauraing	animation STEP à l'école communale de Pondrôme	15-1



Fig 34 : Animations à Grune -17/4/18



Fig.35 : IBGN à Resteigne (Tellin) - 18/4/18



Fig. 36 : Jours blancs à Mirwart – 29/6/18



Figure 37 : animation STEP à Rochefort - 25/6/18



Figure 38 : Animation à la plaine de jeux de Libin - 24/07/2018



Fig.39 : Animation "Castor" à Vencimont (Gedinne) - 06/11/2018



Figure 40 : Animation "Cycle de l'eau" à Beuraing - 18/08/2018

### 7.15 Animations dans des événements organisés par des partenaires ou en partenariat avec le CR Lesse :

☐ **Action : 17Le0085 Beuraing) - 86 (Bertrix) - 87 (Bièvre) - 88 (Ciney) - 89 (Daverdisse) - 90 (Dinant) -91 (Gedinne)- 92 (Houyet) - 93 (Libin) - 94 (Libramont-Chevigny) - 95 (Marche-en-Famenne) - 96 (Nassogne) - 97 (Paliseul) - 98 (Rendeux) - 99 (Rochefort) - 100 (Saint-Hubert) - 101 (Tellin) - 102 (Tenneville) - 103 (Wellin): Sensibiliser le grand public via la tenue d'un stand lors d'évènement sur la commune, au moins une fois sur les trois ans du Programme d'Actions.**

\* Le CR Lesse a participé à l'organisation de la fête de l'environnement «**Bouger Fun - Saint-HuVERT**» conjointement avec ses partenaires : CRIE du Fourneau-St-Michel, la commune de Saint-Hubert, la Grande Forêt de Saint-Hubert, la Province de Luxembourg et le RSI Saint-Hubert. Cette fête s'est déroulée le 26 août sur le domaine de la pisciculture de Mirwart Les réunions de préparation ont eu lieu les : **17 janvier, 1<sup>er</sup> mars, 28 mars, 18 juin et 19 juillet.**

\*Le CR Lesse a également organisé conjointement avec l'OT de Beuraing et le CR Haute-Meuse une balade-quizz avec 4 géocaches dans le domaine de Castel lors du **we du bois** en octobre 18.

\*Ainsi, à la demande des partenaires, le CR Lesse a tenu un stand et proposé des activités lors des **événements** suivants où **2.107 personnes** ont été sensibilisées :

Date	Commune	Détail	Nombre de personnes
13-01-18	Ciney	Tenue d'un stand : First Lego League sur le thème de l'eau avec le CR Haut-meuse	100
19-05-18	Libin	Journée des jeunes pêcheurs à Villance	27
20-05-18	Dinant	tenue d'un stand lors de la Fête du parc à Furfooz	50
10-06-18	Libin	participation au marché du terroir à Redu avec la commune de Libin	70
10-06-18	Ciney	Stand + animation "Mare" - WE 'Martine' au Domaine Provincial de Chevetogne	500
08-07-18	Rocheftort	Participation au Big Jump au pont de Pierre à Rocheftort, organisé par le Centre des Jeunes et de la Culture de Rocheftort. Stand d'information + fabrication de produits d'entretien multi-usages écologiques.	30
11-08-18	Tellin	Stand au marché du terroir de Tellin : quizz, jeu de la bêche "Les pieds dans l'eau, le nez dans la rivière", 12 produits lessive écologique réalisés, recettes de produits d'entretien naturels, documentation	50
12-08-18	Rocheftort	Tenue d'un stand CRLesse à la Journée des Jardin de Malagne (+ 2 animations "Mare")	50
26-08-18	Saint-Hubert	Stand avec réalisation de produits d'entretien écologiques, présentation des macro-invertébrés de la rivière, quizz, jeu de la bêche, puzzle poissons, documentation,... lors de l'événement Saint-HuVERT & Bouger Fun en Forêt au domaine provincial de Mirwart (commune de Saint-Hubert)	600
21/10/18	Beauraing	stand crlesse+crhaute-meuse au weekend du bois à Beauraing	600
17/11/18	Nassogne	Stand au marché du terroir à Nassogne organisé dans le cadre du Festival des terres nourricières : quizz, documentation, recettes écologiques pour lutter contre les pucerons et les maladies cryptogamiques au jardin	30



Figure 41 : stand à Redu-10/6/18



Figure 42 : stand à Chevetogne – 10/6/18



Figure 43 : Journée des jardins"Malagne - 12/8/18



Figure 44 : Saint-HuVERT et Bouger Fun Mirwart - 26/8/18

## 7.16 Sensibilisation des riverains à la protection de « leurs » cours d'eau

Dans les 2 précédents programmes d'actions, des panneaux donnant le nom du cours d'eau ont été posés à l'intersection de routes et cours d'eau dans les villages (69 panneaux) ainsi qu'au croisement des cours d'eau et des sentiers balisés (182 panneaux).

☐ **Action : 17Le0061 (Beauraing) - 62 (Bertrix) - 63 (Bièvre) - 64 (Ciney) - 65 (Daverdisse) - 66 (Dinant) - 68 (Houyet) - 69 (Libin) - 70 (Libramont-Chevigny) - 71 (Marche-en-Famenne) - 72 (Nassogne) - 73 (Paliseul) - 74 (Rendeux) - 75 (Rochefort) - 76 (Saint-Hubert) - 77 (Tellin) - 78 (Tenneville) - 79 (Wellin) : Proposer un geocaching ou une balade, sur la commune, mettant en avant la protection de l'eau et les cours d'eau.**

Lors de ce programme d'actions, des géocaches (petite cachette au trésor à trouver avec une tablette ou un smartphone) vont être placées en collaboration avec les opérateurs touristiques (MT,OT,SI, ...) principalement au croisement de balade et de cours d'eau afin de sensibiliser la population sur des thématiques en lien avec l'eau et la commune.

Quelques OT ont été rencontrés en 2017 et d'autres ont été rencontrés en 2018.

Sur le premier semestre 2018, des caches ont été placées en partenariat avec l'OT ou le SI de la commune à Houyet, Daverdisse, Tellin et Beauraing.

De plus, la cellule de coordination a placé et assure le suivi de caches, les OT les promouvant, sur les communes suivantes:

- Libramont Chevigny : Cache du Ruisseau de Bernihé, placée le 24 mai 2018 et publiée le 27 mai 2018 et déjà logée (trouvée) 6 fois entre le 27 mai et le 30 juin 2018 ;
- Wellin : cache du Ruisseau dit Salin, placée le 18 mai 2018 et publiée le 27 mai 2018, trouvée 4 fois entre le 27 mai et le 30 juin 2018.

Le site [www.geocaching.com](http://www.geocaching.com) permet d'accéder aux coordonnées GPS des géocaches, à partir d'un login et d'un mot de passe. Les géocaches sont également reprises sur le site du CR LESSE : <http://www.cresse.be/geocaching/>

Date	Commune	Détail	Nombre de personnes
15-03-18	Houyet	rencontre OT de Houyet pour action geocaching 17Le0068	2
21-03-18	Tellin	recherche de geocaches sur Restaigne avec OT Tellin	1
23-04-18	Houyet	pose de la cache de Houyet avec l'office du tourisme de la commune	1
18-05-18	Wellin	pose de la cache de Wellin (au niveau du panneau Rau dit Salin)	
18-05-18	Daverdisse	pose de 3 caches sur Daverdisse avec le syndicat d'initiative de Daverdisse	2
24-05-18	Libramont-Chevigny	pose geocache Libramont au niveau du rau de Bernihé	
25-05-18	Beauraing	pose geocache Beauraing avec OT de Beauraing (3 caches placées)	2
29-05-18	Ciney	rencontre OT de Ciney pour sélection des sites possibles pour geocache	
05-06-18	Tellin	repérage de sites pour placement géocaches commune de Tellin	
18-06-18	Rochefort	réunion avec OT de Rochefort pour projet geocache	1
05-07-18	Ciney	pose de geocaches sur la commune de Ciney avec OT de Ciney	1
06-07-18	Bertrix	recherche d'endroits pour geocaches sur la commune de Bertrix	
10-07-18	Libin	pose géocache avec OT de Libin (4 geocaches placées)	
24-08-18	Ciney	rencontre agent DNF Pierre Hanse pour lui montrer la geocache au niveau du rau des Cresses	1
03-09-18	Beauraing	rencontre OT de Beauraing pour cache Beauraing et discuter stand CRLesse lors du wk du bois le 21 octobre 2018	2
04-09-18	Libin	encodage avec OT Libin des 4 geocaches sur la commune de Libin	1
29-10-18	Marche-en-Famenne	Rencontre avec le personnel de l'office communal du tourisme et de la Maison du tourisme de Marche-en-Famenne pour placement de géocaches sur le thème des cours d'eau	3
27-11-18	Rochefort	réunion avec SI Rochefort pour pose de géocaches et prépa JWE 19	2



Figure 45 : pose d'une géocache avec l'OT de Houyet



Fig. 46 : pose d'une géocache sur Libramont



Figure 47 : placement géocache Libin




Figure 48 : placement géocache Ciney

### 7.17 Sensibilisation du grand public via les médias

Date	Détail
08-03-18	Interview téléphonique par la radio Must FM pour les infos provinciales pour le luxembourg diffusion le 9/03
29-03-18	Reportage de Ma Télé lors du déversement des saumons de l'école d'Havrenne, le 29/3/18, (à revoir sur <a href="https://www.matele.be/operation-reintroduction-du-saumon-pour-les-eleves-d-havrenne">https://www.matele.be/operation-reintroduction-du-saumon-pour-les-eleves-d-havrenne</a> )
14-08-18	rediffusion émission 'Quel temps' sur RTBF

et voir **8. Revue de presse**



## 8. Une revue de presse (Annexe 10)

- ✓ **Janvier 2018**
  - Bulletin communal de Bertrix : un cimetière sans pesticides, c'est possible.
  
- ✓ **Février 2018**
  - Bulletin communal de Tellin : calendrier annonçant la visite du ruisseau du village de Resteigne à l'occasion des JWE.
  - Bulletin communal de Beauraing : article annonçant la balade géologique à Beauraing lors des JWE.
  - Site internet de l'office du tourisme de Beauraing : « Promenades de la semaine de l'eau » annonçant les activités proposées dans le cadre des JWE.
  
- ✓ **Mars 2018**
  - Journal « Vlan » : article « L'or bleu va couler à flot » reprenant les diverses activités proposées sur la commune de Rochefort dans le cadre des JWE.
  - Entrevue sur la radio Must FM pour présenter le programme des JWE.
  - Bulletin communal de Houyet : article annonçant l'activité proposée par le CR Lesse dans le cadre de l'inauguration de la turbine à Wanlin.
  - Bulletin communal de Bertrix (avec le CR Semois-Chiers) : annonce des activités proposées sur la commune dans le cadre des JWE.
  - Barbouillons n°300, revue des Naturalistes de la Haute-Lesse : programme des JWE.
  - Bulletin communal de Nassogne : avis aux riverains d'un cours d'eau. Que pouvez-vous faire ?
  - Bulletin communal de Nassogne : invitation à participer à un chantier de gestion des balsamines de l'Himalaya en juillet.
  - Site internet de Nassogne : invitation à participer au nettoyage de printemps « Be Wapp » récompense offerte par partenaire du CR Lesse.
  - Site internet « Quefaire.be » reprenant les activités proposées à l'occasion des JWE.
  
- ✓ **Mai 2018**
  - Bulletin communal de Bertrix (avec CR Semois-Chiers) : article sur les feux de déchets.
  
- ✓ **Juin 2018**
  - Bulletin communal de Ciney : article sur le projet « Saumons en classe »
  - Bulletin communal de Gedinne (avec CR Haute-Meuse) : article sur les feux de déchets.
  - Bulletin communal de Houyet : article sur les feux de déchets et sur la géocache de l'Ywoigne.
  - Bulletin communal de Nassogne : bilan du nettoyage de printemps « Be Wapp ».
  - Bulletin communal de Nassogne : article sur les feux de déchets.
  - Bulletin communal de Tellin : bilan des activités proposées à l'occasion des JWE.
  - Dépliant reprenant les activités proposées lors du we « Martine » à Chevetogne.
  - Flyer annonçant l'événement « Saint-HuVERT & Bouger Fun en Forêt » le 26 août à Mirwart.
  
- ✓ **Juillet 2018**
  - Affiche invitant les habitants de la commune de Nassogne à participer à un chantier de gestion des plantes invasives le long de la Lomme à Lesterny
  - Bulletin communal de Daverdisse : article sur les feux de déchets
  - Bulletin communal de Paliseul (avec CRSC) : article sur les feux de déchets
  
- ✓ **Août 2018**
  - Bulletin communal de Dinant : article sur la gestion de la réserve naturelle de Furfooz
  - Feuillet d'information de Libramont : géocache sur le ruisseau de Bernihé
  - Bulletin communal de Saint-Hubert : article sur l'interdiction d'utiliser des produits phyto près d'un public sensible depuis juin 2018
  - Bulletin communal de Saint-Hubert : agenda annonçant l'événement Saint-HuVERT – Bouger Fun en Forêt le 26 août à Mirwart
  - Flyer présentant les activités proposées dans le cadre de l'événement « Saint-HuVERT – Bouger Fun en Forêt » à Mirwart le 26 août
  - Bulletin communal de Tellin : article sur l'interdiction d'utiliser des produits phyto près d'un public sensible depuis juin 2018

### **Septembre 2018**

- Bulletin communal de Bièvre (avec CRSC) : article sur l'interdiction d'utiliser des produits phyto près d'un public sensible depuis juin 2018
- Bulletin communal de Gedinne (avec CRHM) : article sur l'interdiction d'utiliser des produits phyto près d'un public sensible depuis juin 2018
- Bulletin communal de Nassogne : article sur l'interdiction d'utiliser des produits phyto près d'un public sensible depuis juin 2018
- Bulletin communal de Paliseul (avec CRSC) : article sur l'interdiction d'utiliser des produits phyto près d'un public sensible depuis juin 2018

### **Octobre 2018**

- Bulletin communal de Bertrix (avec CRSC) : article sur l'interdiction d'utiliser des produits phyto près d'un public sensible depuis juin 2018
- Bulletin communal de Ciney : géocaches sur le ruisseau de Reux ou le rau de Cresses
- Bulletin communal de Saint-Hubert : entretien du rau d'Hatrival et du rau des bacs en été 2018 avec des volontaires
- L'Avenir (Namur) : géocaches à Beauraing avec CRHM

### **Novembre 2018**

- Barbouillons : colloque 50 ans des Naturalistes de la Haute-Lesse et 10 ans de partenariat avec le CR Lesse
- Bulletin communal de Paliseul : une nouvelle géocache à Merny

### **Décembre 2018**

- Bulletin communal de Dinant (avec CRHM) : article sur l'interdiction d'utiliser des produits phyto près d'un public sensible depuis juin 2018
- Bulletin communal de Houyet: article sur les problèmes liés aux lingettes
- Bulletin communal de Libramont : article sur l'interdiction d'utiliser des produits phyto près d'un public sensible depuis juin 2018
- Bulletin communal de Nassogne : article sur les problèmes liés aux lingettes

## 9. Les thématiques des groupes de travail et l'état d'avancement des travaux.

Ci-dessous la liste de tous les groupes de travail en cours: certains n'ont pas eu de réunion de l'année 2018 mais sont toujours en cours.

Depuis la mise en œuvre concrète du premier programme d'action, les groupes de travail ne se réunissent plus par thème mais se sont constitués autour d'un bassin versant, d'un cours d'eau, d'une section de cours d'eau, ou d'une problématique spécifique :

### 9.1 Groupe de travail "Resteigne" (Tellin) LE20R

- ❑ **Action 10Le0953**: remettre en valeur l'ancienne fontaine-lavoir sur le Rau du Village à Resteigne
- ❑ **Action 13Le0414** : étudier les potentialités piscicoles d'un affluent de la Lesse (ORI 214691) entre Chanly et Resteigne
- ❑ **Action 17Le0169** : sensibiliser les utilisateurs (agriculteurs remplissant les pulvérisateurs et particuliers utilisant du savon lors du lavage de leur véhicule) aux risques de pollution à la source des Cachets à Resteigne dont les eaux de ruissellement arrivent dans le ruisseau de Nanry
- ❑ **Action 17Le0168-1** : projet de remise à ciel ouvert de deux tronçons du ruisseau du Village à Resteigne : ouverture du tronçon en aval du square du forgeron jusqu'au lavoir
- ❑ **Action 17Le0168-2** : projet de remise à ciel ouvert de deux tronçons du ruisseau du Village à Resteigne : suppression du secteur sous-terrain en amont du square du forgeron, ce qui résoudrait le risque d'effondrement du voûtement actuel fortement dégradé

Partenaires : commune de Tellin, PCDN de Tellin, DNF, AIVE, riverains, DST\_Plux, DGO1 (district de Wanlin), Fario de Resteigne- DFN Libin et St-Hubert

Objectifs : améliorer la circulation des poissons et la qualité de l'eau dans le bassin versant

- ➔ - **Action 10Le0953** : panneau réalisé par le PCDN-groupe de travail zones humides, reste le placement par la commune et l'aménagement du site, prévu au budget 2018
- **Action 17Le0168-1** : réalisée fin 2017 et une visite du site et présentation par les partenaires a été proposée lors des JWE en mars 2018 (voir photos), encore quelques plantations à faire
- **Action 17Le0168-2** : sera initiée après réalisation de l'action 17Le0168-1
- **Action 13Le0414** : rien en 2018
- **Action 17Le0169** : rien en 2018



Figure 49 et Figure 50 : inauguration de la remise à ciel ouvert d'un tronçon du ruisseau du Village

### 9.2 Groupe de travail vallée de l'Almache LE04R

- ❑ **Action 10Le0391** : remise en valeur d'un site d'abissage le long de l'Almache.
- ❑ **Action 10Le0181** : faire respecter la distance réglementaire des plantations de résineux en bordure de l'Almache près de Gembes (plantations et/ou semis naturels)
- ❑ **Action 13Le0076** : réparer deux piliers du "Pont des Gades" (pont classé) à Gembes au-dessus de l'Almache

Partenaires : commune de Daverdisse, SI de Daverdisse, DGO3-DNF, DCP, Province du Luxembourg

Objectif : restauration de la biodiversité dans le fond de vallée. Valorisation d'un patrimoine historique et culturel le long d'un chemin touristique

- ➔ - **Action 10Le0391** : réalisée: pose d'une géocache avec le SI Daverdisse.
- **Action 10Le0181** : suivi par DNF mais propriétaire en indisponibilité actuellement
- **Action 13Le0076** : réalisée en 2017

### 9.3 Groupe de travail « ruisseaux de la Fosse » (Nassogne) LE20R

- ❑ **Action 13Le0001-300** : faire clôturer le cours d'eau (Le ruisseau de la Fosse, juste en aval de sa confluence avec le ruisseau de la Haie Gerlache à Ambly) pour empêcher l'accès du bétail
- ❑ **Action 13Le0001-302** : faire clôturer le cours d'eau (Le ruisseau de la Fosse, à sa confluence avec un ruisseau non classé ORI=234602 au lieu dit Bois Trînau) pour empêcher l'accès du bétail
- ❑ **Action 13Le0001-303** : faire clôturer le cours d'eau (Le ruisseau de la Fosse, à sa confluence avec un ruisseau non classé ORI=234622) pour empêcher l'accès du bétail
- ❑ **Action 17Le0128-1** : sensibiliser les particuliers qui déposent leurs déchets verts le long du ruisseau de la Fosse à Ambly (rue de la Mouchonnière)

Partenaires : Nassogne, CC Lesse, CER Marloie, DST Lux

Objectif : proposer des solutions pour y remédier

- ➡ - **3 Actions 'clôture'** : inventorié le 23/05/18 : pas résolu
- **Action 17Le0128-1** : plus de déchets retrouvés : **résolu**

### 9.4 Groupe de travail "Clôtures de Berges "

- ❑ **Action 13Le0001**: mettre à disposition l'inventaire de terrain concernant l'érosion par le bétail

Partenaires : communes, DNFs

Objectif: aider les agriculteurs à appliquer la nouvelle réglementation en matière de clôture de cours d'eau

- ➡ **Action 13Le0001** : en cours continuellement et mise à jour de l'inventaire de terrain + voit point 7.11

Date	Détail	Nb personnes (en dehors CR Lesse)
12-04-18	journée d'échange sur l'obligation de clôturer les cours d'eau non classés situés en Natura 2000, organisé par les CR Ourthe et Meuse aval : présentation + visites de terrain	25

### 9.5 Groupe de travail "Continuité écologique de la Basse Lesse": LE 29R- LE 25R

- ❑ **Action Le17Le0283** : Lever l'obstacle à la remontée des poissons au barrage de Villatoile sur la Lesse (commune de Dinant)

Partenaires: DCENN

Objectif: continuité écologique des cours d'eau, libre circulation des poissons

- ➡ **Action 17Le0283** : **réalisée** : Des passes à poissons ont déjà été aménagées sur la Lesse par la DCENN à **Walzin, Hour, Villers-sur-Lesse et Belvaux** lors du précédent programme d'actions. L'aménagement à **Villatoile** a été terminé ce premier semestre 2018. Un panneau d'informations sur les passes à poissons sur le sous-bassin a également été placé.



Figure 51 : travaux à Villatoile en mars 2018



Figure 52 : fin des travaux (juillet 2018)

### 9.6 Groupe de travail "lavoir de Séchery (Libin)" LE02R:

- ❑ **Action 10Le0462** : **entretien et mise en valeur des lavoirs abreuvoirs et fontaines sur la commune (comme le lavoir à Séchery)**

Partenaires: CHTL, DGO4, commune de Libin

Objectif: sauvegarde patrimoine lié à l'eau

- ➡ **Action 10Le0462** : les plans soumis par la commune ont été refusés, la commune doit refaire des plans. **En cours**

## 9.7 Groupe de travail "Etang d'Ochamps" (Libin) LE01R

- ❑ **Action 13Le0406** : trouver des solutions pour "entretenir" l'étang communal d'Ochamps, route de Nargaufay, envahi par des plantes aquatiques invasives (l'Elodée de Nuttall)

Partenaires: DEMNA, commune de Libin

Objectif: assainir l'étang et éviter la propagation de l'Elodée de Nuttall

- ➔ **Action 13Le0406** : L'étang a été curé, le suivi de la population de l'Elodée de Nuttall a été assuré par la CC Lesse le 24 mai suivant les conseils de la CiEi puis 2ème suivi 10 juillet. Rapport envoyé le 24 juillet **En cours**



Figure 53 et Figure 54 : suivi de la population d'Elodée par le CR Lesse

## 9.8 Groupe de travail "Réhabilitation de zones de frayères"

Partenaires: sociétés de pêche, FHPSBLL<sup>2</sup>, DCP, DNF, communes, Provinces, DCENN

Objectif: réhabiliter des zones de frayères sur le sous-bassin

- ➔ Des réunions de terrain ont eu lieu avec les sociétés de pêche, les propriétaires, les DNF concernés, la DCP-Service de la pêche, la Province de Luxembourg, à la demande de divers partenaires ou de particuliers, afin de réaménager des zones de frayères. **En cours**

Date	Détail	Nb personnes (en dehors CR Lesse)
15-06-18	pêche électrique avec DNF-Pêche et société de pêche "les Gabots de l'Almache" sur le ruisseau de Devant Grainchy (Daverdisse)	3
02-07-18	rencontre société pêche Villance pour constater dégâts dans bief de la Lesse au Wez de Bouillon lors d'un cross moto en juin	1
19-10-18	réunion au niveau du canal de la Lesse à Houyet en vue de le "réhabiliter" pour alimenter en eau une zone de frayère au niveau du cul de l'Hileau (la noue de la lesse), présence de la DCENN, Fédération halieutique, dnf-pêche, donation royale	5



Figure 55: pêche électrique dans le Rau de Grainchy



Figure 56 : réunion canal de la Lesse à Houyet

<sup>2</sup> FHPSBLL = Fédération halieutique et piscicole du sous-bassin de la Lesse

### 9.9 Groupe de travail "Plan de gestion halieutique et piscicole par sous-bassin"

**Partenaires:** sociétés de pêche, FHPSBL<sup>3</sup>, DCP, DNF, communes, Provinces, DCENN

**Objectif:** informer les gestionnaires publics du nouveau décret pêche

- ➔ En 2017, A la demande la FHPSBL, des réunions ont été organisées afin d'informer les communes et autres partenaires de leurs responsabilités et obligations en tant que propriétaire de terrain longeant les cours d'eau, dans le cadre des futurs plans de gestion piscicole avec le décret 'pêche'.  
Des réunions ont également eu lieu dans les communes avec les sociétés et la FHPSBL.  
En 2018, la FHPSBL continue à rencontrer les communes et informe régulièrement le CR Lesse..  
Le CR Lesse répond également aux demandes des sociétés de pêche concernant la mise à jour de leurs tronçons pour la FHPSBL. **En cours**

Date	Détail	Nb personnes (en dehors CR Lesse)
06-04-18	rencontre de M. Levis, de la société de pêche du Fishing Club de Pondrôme pour mise à jour de leur parcours de pêche et amélioration des parcours	1
25-05-18	rencontre de M. levis du Fishing pour faire action avec bénévoles	1
20-06-18	journée bénévole avec l'Oréal et la société de pêche le Fishing club de Pondrôme	14 + pêcheurs (6)
22-11-18	Réalisation du parcours de pêche du Fly Fishing Club de Maissin sur site avec membres de la société, prise des coordonnées gps des limites amont-aval de leur parcours	2
06-12-18	rencontre président et vice-président de la société de pêche d'Opont pour mise à jour de leur parcours de pêche	2
18-12-18	réunion de terrain à Eprave pour projet panneau sensibilisation avec commune et société de pêche	2

### 9.10 Groupe de travail "Libre circulation des poissons"

**Partenaires:** sociétés de pêche, FHPSBL, DCP, DNF, communes, Provinces, DCENN

**Objectif:** essayer de trouver des solutions pour la libre circulation des poissons,

A la demande de partenaires ou de particuliers, des réunions de concertation se font également autour de diverses problématiques telles que la libre circulation des poissons, les prises d'eau, les aménagements le long des cours d'eau.

Date	Détail	Nb personnes (en dehors CR Lesse)
07-08-18	Visite de terrain : constat de deux barrages sur la Lomme pour alimenter un bief (centrale hydro-électrique pavillon Bockholtz)	2

### 9.11 Groupe de travail "PGRI" (plan de gestion des risques d'inondations)

☐ **Action 13Le0408 : Informations sur les travaux d'aménagement réalisés, les projets, les études, la sensibilisation, la solidarité amont-aval...**

**Partenaires:** communes, provinces, DGO3, DGO4, DCENN, cellule PGRI, autres partenaires

**Objectif:** préparer le future PGRI

Le plan de gestion des risques d'inondations (PGRI) en ce compris cartes de l'Aléa d'inondation, les cartes des Zones Inondables et les cartes des Risques ont été approuvé par le Gouvernement Wallon le 10 mars 2016.

Pour le district international de la Meuse, 30 fiches projets avaient été rédigées.

Lors des prochaines réunions, le CTSBH (Comité Technique par Sous-Bassin Hydrographique), formé par tous les gestionnaires des cours d'eau, le CR, les DGO, la cellule GISER, ...) aura pour objectifs :

- d'assurer le suivi et la mise en œuvre des fiches projets;
- de préparer les futures actions pour le PGRI 2022-2027.

➔ Beaucoup de réunions ont eu lieu avec les partenaires pour préparer la réunion du 15 mai 2018. La prochaine réunion aura lieu en mars 2019 **En cours**

Date	Détail	Nb Personnes
9 mars	rencontre commune de Beauraing avec CR Haute Meuse pour compléter formulaire PGRI	2
15 mars	Rencontre commune de Saint-Hubert pour compléter formulaire PGRI	3
15 mars	rencontre commune de Houyet pour compléter formulaire PGRI	1

<sup>3</sup> FHPSBL = Fédération halieutique et piscicole du sous-bassin de la Lesse

Date	Détail	Nb Personnes
19 mars	Rencontre commune de Nassogne pour compléter formulaire PGRI	2
19 mars	colloque PGRI à Bertrix "La gestion des inondations en Wallonie : anticiper, se protéger, se préparer"	Entre 40 et 50
5 avril	rencontre zone de secours de Luxembourg pour compléter formulaire PGRI avec le CR Semois-Chiers	3
19 avril	rencontre commune de Rochefort pour compléter formulaire PGRI	2
19 avril	rencontre PGRI pour faire le point en vue de préparer la réunion CTSBH du 15 mai	2
27 avril	rencontre zone de secours DINAPHI avec le CR Haute-Meuse pour formulaire PGRI	2
15 mai	2ème réunion CTSBH pour PGRI 2 à Rochefort (Annexe 11)	15



Figures 57 : réunion PGRI du 15 mai 2018



Figure 58 : COMAC Kayaks du 6/3/18

## 9.12 Groupe de travail "Kayaks"

### ☐ Action 10Le0403 : Trouver une solution durable pour le nettoyage des berges le long de la Lesse en aval de Houyet

**Partenaires :** Kayaks Libert sprl, Lesse Kayaks SA, Dinant, Houyet, DNF, Police, DCENN, Naturalistes de la Haute Lesse, propriétaire.

**Objectif :** Trouver une solution durable pour le nettoyage des berges le long de la Lesse en aval de Houyet.

#### ➔ En cours :

- Des réunions ont eu lieu en 2018. Des panneaux d'information sur les services possibles (toilettes, poubelles, pique-nique, ...) et les horaires de navigation aux différentes aires sont en cours de réalisation et seront placés normalement pour la saison 2019.
- La cellule de coordination a également rencontré avec divers partenaires la fondation Cyrus (fondation créée fin 2017 par l'abbaye de Leffe pour structurer ses dons dont la zone d'action recouvre notamment les communes de Dinant et de Houyet. L'objectif de cette réunion est de proposer de nouvelles actions sur les 2 communes qui comprennent notamment des actions sur la Lesse (projets de stewards de rivière, ramassage de déchets.....).

Date	Détail	Nb Personnes
6 mars	inventaire des zones d'embarquement et débarquement entre Houyet et Dinant	50
6 mars	2 COMAC Kayak à Dinant (un par société de location de kayaks)	14
20 mai	réunion avec communes Houyet et Dinant et DNF pour renouvellement aires d'embarquement et débarquement	6
3 juillet	Réunion avec les communes de Dinant et Houyet, les 2 loueurs de kayaks, le DNF de Dinant pour projet mise en place des panneaux sur les aires d'accostage	7
30 juillet	Calcul temps tronçons entre arrêts (aires embarquement) kayaks sur la Lesse pour confection de panneaux	-
26/11/18	Rencontre avec la fondation Cyrus, le DNF Dinant et la commune de Dinant au sujet de l'avenir de la Lesse	4
29/11/18	Rencontre avec le DNF Dinant, la commune de Dinant et les établissements HORECA riverains pour projet panneaux le long de la Lesse	7

### 9.13 Groupe de travail "Appel à projets en faveur de la biodiversité"

- ❑ **Action 17Le0187** *réhabilitation d'une mare à Malagne (Archéoparc de Malagne), avec un panneau d'information,*
- ❑ **Action 17Le0130** *: restauration d'une mare à Humain (GRIMM),*
- ❑ **Action 17Le0186** *aménagement des abords d'un étang à Chanly (Défils) avec des panneaux de sensibilisation,*
- ❑ **Action 17Le0188** *: réalisation de 6 panneaux sur l'eau (CWE PSS), empruntables par tout partenaire,*
- ❑ **Action 17Le0188** *: réhabilitation d'une mare à Wavreille (Life Prairie Bocagère) avec un panneau de sensibilisation*

**Partenaires:** tous les partenaires

**Objectif :** financer des projets sur le sous-bassin en faveur de la biodiversité

➔ Un montant de 5000 euros a été alloué dans le PA 13-16 pour réaliser des projets en faveur de la biodiversité, avec un plafond de 1000 euros par projet. Les 5 projets ont été sélectionnés en 2016 : les 4 premiers projets ont été 'inaugurés' lors des JWE 2017 et le dernier a été présenté lors des JWE 2018 (retard avec le permis d'urbanisme). **Réalisée**



Figure 59 et Figure 60 : présentation de la mare de Wavreille par réalisée par Natagora et le LIFE

### 9.14 Groupe de travail "inventaire spécifique"

- ❑ **Action 17Le0229** *: Dans le cadre du projet Life-Intégré, aider le DEMNA a détecté la présence de moules (moule perlière, muette épaisse, anodonte de canards principalement) dans les cours d'eau du sous-bassin de la Lesse*
- ❑ **Action 17Le0084** *: Réaliser des IBGN (Indice Biotique Global Normalisé) à la demande des partenaires –*

➔ - **Action 17Le0229** : pas d'inventaire en 2018  
 - **Action 17Le0084** : pas de demande d'IBGN  
 - des recherches spécifiques, pêches électriques, demandes au cas par cas.

Date	Commune	Détail
24-01-18	Rochefort	Echantillonnage dans le Biran à Havrenne suite à une demande d'une riveraine
26-04-18	Tellin	Réunion de terrain avec AIVE sur les bassins d'orages de Tellin (école) et Resteigne (château) pour action éventuelle
08-05-18	Houyet	recherche d'un point (rejet) en amont zone de baignade + rencontre service urbanisme commune
15-06-18	Wellin	Vérification de détermination de plantes invasives dans la mare de Sohier SGIB
11-07-18	Wellin	Pêche électrique sur le Ry d'Ave en collaboration avec l'Université de Liège
04-09-18	Saint-Hubert	participation à la pêche électrique à Poix avec le Service de la pêche et le Demna
06-09-18	Rochefort-	Pêche électrique - Lesse à Lessive pour évaluer l'efficacité des incubateurs à saumons



Figure 61 : pêche électrique sur le Rau de Poix



Figure 62 : pêche électrique à Lessive



### 9.15 Groupe de travail "Sensibilisation - communication-formation"

**Partenaires** : tous les CR

**Objectifs** : partager les idées les outils existants, réfléchir aux futurs outils de sensibilisation et communication, partager les connaissances et travailler en commun.

➔ En plus des réunions entre les coordinateurs (2/an en moyenne), réunion lors de besoins de nouveaux outils ou partages d'informations. Un site de partage pour les CR de tous les documents est également en ligne.

Date	Détail	Nb personnes (hors CR Lesse)
23-01-18	réunion groupe de travail inondation à Jambes	15
09-02-18	réunion CR de Luxembourg	6
17-04-18	réunion communication entre les CR de Wallonie à Namur	12
25-10-18	réunion des CR à Jambes	so
13-11-18	rencontre CR Haute-meuse pour rencontre communes communes pour nouveau PA	3
26-11-18	formation "SIPP" sur les travaux en bordure de CE à Marloie	
10-12-18	Formation "Dynamiser la mobilisation des partenaires des contrats de rivière" par l'institut d'éco-pédagogie – partie 1	
17-12-18	Formation "Dynamiser la mobilisation des partenaires des contrats de rivière" par l'institut d'éco-pédagogie – partie 2	

### 9.16 Groupe de travail « STEP de Carlsbourg »

❑ **Action 17Le0137-1** : Etudier les possibilités de réhabiliter le terrain juste en aval de la STEP de Carlsbourg (avenue Arthur Tagnon, parcelle D747 F) en vue d'améliorer le rejet de la STEP (idée : création d'un lagunage "post-STEP).

**Partenaires** : commune de Paliseul, Idelux-Aive, Fabrique d'église, agriculteur

**Objectifs** : améliorer le rejet de la STEP

➔ Selon l'AIVE, des travaux permettraient d'améliorer la situation : nettoyage et débroussaillage du fossé en aval de la STEP ainsi que l'entretien du ruisseau et des berges. Il y aurait également trop d'eaux claires (sources) arrivant à la station

### 9.17 Groupe de travail 'Patrimoine lié à l'eau à Saint-Hubert' LE30R

❑ **13Le0197** : mise en valeur de l'ancien pont vicinal enjambant le ruisseau du Petit Vivier à Vesqueville

❑ **13Le0297** : mise en valeur et réparation de l'ancien vicinal enjambant le Leupont à Vesqueville

❑ **13Le0207** : valorisation du pont de pierre près du Moulin d'en Bas à Saint-Hubert. Si des travaux sont envisagés, veiller à le restaurer comme à l'origine

❑ **13Le0368** : mise en valeur du lavoir d'Hativral et entretien des prairies en amont

➔ Courrier envoyé au Collège communal le 12/12/2017 pour intégration au projet de voies lentes + réunion

	Commune	Détail	Nb personnes (en dehors CR Lesse)
21-03-18	Saint-Hubert	Visite de terrain sur site à castor à Saint-Hubert pour voir les aménagements possibles sur parcours de promenade	1

### 9.18 Groupe de travail « castor »

La cellule de coordination est de plus en plus souvent contactée par des particuliers ou partenaires confrontés à la présence du castor sur leur terrain. Des réunions de concertations sont alors proposées. Des partenaires organisent également des réunions auxquelles nous participons.

La cellule de coordination a accueilli un **stagiaire** Simon Del Forno (bachelier en agronomie à la Haute Ecole Provinciale de Hainaut Condorcet Ath) du 17 septembre au 21 décembre 2018. Son sujet de **TFE est sur le castor** consiste en une mise à jour de la présence du castor sur le sous-bassin et étude de 1 ou 2 cas/sites.

Il a notamment :

- vérifié les points de l'inventaire Fulcrum, longé des cours d'eau (18/9,25/9, 28/9,4/10, 5/10,10/10,12/10,17/10, 31/10, 6/11, 7/11/9/11, 30/11/10/12,17/12,18/12, 19/12,
- réalisé un formulaire destiné aux sociétés de pêche
- créé une fiche de description de site
- rencontré des spécialistes sur le sujet (Benoit Manet, M. Facon, ...)

Sa défense aura lieu en juin 2019. (voir rapport de stage en *Annexe 12*).

Date	Commune	Détail	Nb personnes (en dehors CR Lesse)
21-03-18	Saint-Hubert	Visite de terrain sur site à castor à Saint-Hubert pour voir les aménagements possibles sur parcours de promenade	1
31-05-18	Saint-Hubert	Réunion pour trouver une solution d'aménagement du chemin de balade derrière le moulin neuf à Saint-Hubert ( <i>Annexe 13</i> )	6
25-11-18	Libramont	Conférence "L'impact des barrages de castors sur les ruisseaux et leurs poissons : une étude de cas en Wallonie" par X. Rollin au Pêche Expo 2018	15
04-12-18	Saint-Hubert	Réunion à propos de la présence de castor sur la Lomme et sur le canal d'une centrale hydroélectrique à Poix-Saint-Hubert	6



Figure 63 : réunion à Saint-Hubert 31/5/18



Figure 64 : réunion à Poix 4/12/18

### 9.19 Groupe de travail « épuration autonome »

Des propriétaires contactent parfois la cellule de coordination afin d'avoir les dernières informations en matière d'épuration. Nous les renvoyons également auprès des communes ou de l'AIVE ou INASEP si nécessaire. La législation sur l'épuration est également différente depuis ce 1<sup>er</sup> janvier avec la mise en place de la GPAA (gestion publique de l'assainissement autonome). La cellule sera probablement plus souvent contactée sur cette thématique.

Date	Détail	Nb personnes (en dehors CR Lesse)
22 mars	colloque organisé par l'INASEP sur la GPAA et l'AGREAA	so

### 9.20 Groupe de travail « charte forestière »

- Partenaires : Libin, Libramont, Saint-Hubert, Tellin, SI et OT, grande forêt de Saint Hubert, DNF, sociétés de pêche, cellule d'appui à la petite forêt privée, SRFB, Université de Gembloux, chasseurs, propriétaires riverains, RND
- Objectifs : valoriser la forêt via la mise en œuvre d'une charte forestière

➔ A la demande de RND, le CR Lesse participe aux réunions "charte forestière"

Date	Détail	Nb personnes (en dehors CR Lesse)
13 février	Réunion à Mirwart	so

### 9.21 Groupe de travail création d'un 'Parc naturel 'ardenne méridionale'

Les CR Lesse et Semois-Chiers et Haute-Meuse participent aux réunions de mise en place de ce parc sur les communes Bertrix, Bièvre, Bouillon, daverdisse, Gedinne, Herbeumont, Paliseul, Vresse-sur-Semois et Wellin. Un GAL existe également sur ce territoire, suivi par le CR Semois-Chiers.

Date	Détail	Nb personnes (en dehors CR Lesse)
07-09-18	rencontre du GAL Ardenne Méridionale pour discuter de projets communes (en lien avec la cache du CR Lesse et leur projet Arrêt Vert sur la commune)	1

## 9.22 Rencontre de riverains, réponse à questions particulières

Le CR Lesse répond régulièrement aux demandes de particuliers sur des thématiques liées au sous-bassin de la Lesse.

Date	Détail
14 janvier	Echantillonnage dans le Biran à Havrenne suite à une demande d'une riveraine
16 mars	rencontre citoyen pour questions par rapport enquête publique de captage sur la commune de Libin
31 mai	rencontre citoyen HSL pour infos sur gestion déchets, partenaires, ...
14 juin	rencontre doctorante sur la législation sur l'eau

## 9.23 Colloques/conférences/visites

Afin d'être toujours informés des dernières actualités ou nouvelles législations, les membres de la cellule suivent régulièrement des colloques, conférences, visites de terrains organisés par nos partenaires ou d'autres CR. En plus des séances d'information reprises ci-dessous, d'autres séances/colloques sont repris dans les groupes de travail thématiques précédents (PGRI, clôtures, GPAA, ...).

Date	Détail
22-05-18	participation au colloque 5 ans de Natagriwal
29-05-18	Journée d'échanges entre gestionnaires de réserves naturelles sur les territoires des directions DNF de Dinant et Namur à Anthée. Visite de la réserve de Furfooz l'après-midi.
15-10-18	participation au colloque Poissons et Ecrevisse en Wallonie dans le cadre du Festival Nature Namur
25-10-18	participation à un atelier de fabrication de produits d'entretien écologique à Libramont
26-11-18	présentation du Geopark à Beauraing + rencontre partenaires pour discussions JWE 19
23-11-18	colloque 11ème rencontre entre Acteurs de la Rivière : Biodiversité et ouvrages d'art
24-11-18	50 ans des Naturalistes de la Haute-Lesse : présentation de 10 ans de collaboration avec le Contrat de rivière pour la Lesse (powerpoint présenté par la coordinatrice S. Dessy)
25-11-18	Conférence "L'impact des barrages de castors sur les ruisseaux et leurs poissons : une étude de cas en Wallonie" par X. Rollin au Pêche Expo 2018
06-12-18	Défense publique de Lorraine Dewaide : "Hydrodynamics of solute transport in karst conduits with contrasted geometries : karstogenesis description and tracer tests modelling in the Waulsortian mudmounds (Furfooz, Belgium)" - Université de Namur
07-12-18	participation au colloque Eau et Tourisme durable à Libramont + ateliers le pm



Figure 65 : visite Natagriwal-Lauvaux-Ste-Anne




Figure 66 : visite de sites à la RN de Furfooz



Figure 67 : rencontre entre acteurs de la rivière à Houffalize - 23/11/18

**10. Le nombre et les dates des entrevues avec les collèges communaux et provincial(aux), des réunions du Bureau, des groupes de travail, des réunions du comité de rivière, réunions avec représentants SPW, réunions avec autres partenaires, réunions de concertation,....**

La cellule de coordination, pour les communes qui se trouvent sur plusieurs bassins hydrographiques, a veillé à travailler en synergie avec les cellules de coordination des autres contrats de rivière concernés par le même territoire. Cela permet de présenter une cohérence aux autorités communales pour tout ce qui concerne la gestion de l'eau sur leur territoire : actions de sensibilisation, actions de prévention dans les démarches urbanistiques, protection des eaux souterraines...

Réunions	Dates	Nb de personnes (en dehors CR Lesse)
Rencontres avec les représentants des <u>communes</u>	16 janvier : rencontre représentant commune de Rochefort pour bilan des actions	3
	25 janvier : contact téléphonique avec échevin de la commune de Libin pour bilan des actions	1
	29 janvier : rencontre représentant commune de Marche-en-Famenne pour bilan des actions	2
	Réunions PGRI : voir 9. Groupes de travail	
	8 mai : recherche d'un point (rejet) en amont zone de baignade + rencontre service urbanisme commune	3
Rencontres avec les représentants des <u>provinces</u>	29 mars : Réunion à la province de Namur préparation des nouveaux contrats de gestion des CR	10
	7 juin : Réunion pour préparer animations lors des jours blancs (27 et 29 juin) pour les écoles de la province de Luxembourg à Mirwart	3
Groupes de travail	Voir ci-dessus le <b>9. groupes de travail</b>	
Conseil d'administration	23 février (PV en Annexe 14)	12 présents ou représentés
	21 septembre (PV en Annexe 15)	12 présents ou représentés
Assemblée Générale/ Comité de rivière	20 mars –Libramont-Chevigny (PV en Annexe 16)	41 présents ou représentés
	23 octobre – Saint-Hubert (PV en Annexe 17)	43 présents ou représentés
Rencontres avec les représentants du SPW	16 janvier : chef de cantonnement de Bièvre pour bilan des actions	1
	30 janvier : rencontre M. Dupont, suppléant de M. Masset, DGO1-Namur –eaux souterraines, pour bilan action PA17-19	1
Partenaires	11 janvier : échange téléphonique avec M. Crispiels, ADESS en Haute-Lesse, pour faire le bilan de leurs actions avec le contrat de rivière Lesse	1
	11 janvier : Rencontre avec Annick Lepot et sa collègue de l'Archéoparc de Malagne pour planifier programme de l'année	2
	23 janvier : réunion groupe de travail inondation à Jambes	15
	30 janvier : réunion GT PCDN Tellin	5
	2 février : rencontre bibliothèque de Beauraing pour préparer activité journées wallonnes de l'eau 2018	1
	9 février : réunion CR de Luxembourg	6
	17 février : réunion(AG) FHPSBL à Libin (remise d'un document de sensibilisation sur la balsamine de l'Himalaya (bilingue)	45
	6 mars : 2 COMAC Kayak à Dinant	14
	6 mars : réunion Be Wapp Tellin	4
	9 mars : rencontre centre culturel de Beauraing en vue de la planification de spectacles pour les JWE2019	1
	15 mars : rencontre OT de Houyet pour action geocaching 17Le0068	2

Réunions	Dates	Nb de personnes (en dehors CR Lesse)
	28 mars : Réunion pour organiser l'événement Saint-HuVERT le 26 août à Mirwart	12
	6 avril rencontre de M. Levis, de la société de pêche du Fishing Club de Ponderôme pour mise à jour de leur parcours de pêche	1
	17 avril : réunion communication entre les CR de Wallonie à Namur	12
	24 avril : participation à la conférence de presse 'Geopark Famenne Ardenne	so
	27 avril : visite de sites avec une personne du domaine de Chevetogne pour préparer le stand du crlesse la journée du 10 juin (weekend Martine)	1
	15 mai : participation au comité de suici CET Tenneville	15
	25 mai : rencontre de M. levis du Fishing Club de Ponderôme pour faire action avec bénévole le 22 juin (l'Oréal)	1
	5 juin : réunion préparatoire au jour blanc à Mirwart du 28/6/18	4
	7 juin : CA de l'asbl AFEN	so
	7 juin : participation à la réunion du PCDN de Tellin	20
	14 juin : séance d'infos GAL Nov-ardennes / tourisme	so
	19 juin : ag du CRIE du FSM	so
	3 septembre : rencontre OT de Beauraing pour cache Beauraing et discuter stand CRLesse lors du wk du bois le 21 octobre 2018	2
	14 novembre ; Rencontre avec le président de la fédération halieutique et piscicole du sous-bassin de la Lesse en vue de la création d'un panneau didactique le long de la Lomme à Eprave (aire de barbecue)	1
	6 décembre rencontre du CRIE pour debriefing atelier PEE et voir pour la suite et JWE2019	1
	18 décembre réunion de terrain à Eprave pour projet panneau sensibilisation avec commune et société de pêche	2
Réunion de concertation/terrain	21 mars : Visite de terrain sur site à castor à Saint-Hubert pour voir les aménagements possibles sur parcours de promenade	1
	26 avril : réunion sur les BO de Tellin (école) et Resteigne (château) pour action éventuelle	1
	19 juin : Réunion de terrain avec agriculteur de Jamblinnes pour problème d'accès du bétail au cours d'eau avec DNF, DNF Natura 2000, conseiller Natagriwal	4
	27 avril : visite de sites avec une personne du domaine de Chevetogne pour préparer le stand du crlesse la journée du 10 juin (weekend Martine)	1
	9 mai : Visite parcelle résineux d'un privé près de la Lomme entre Masbourg et Forrières en vue de la réhabiliter en son état naturel, avec un expert de Natagriwal + Inventaire de terrain nc ME20	4
	11 mai : tour du bail d'entretien des ce de 2ème et 3ème catégorie avec la province Lux et dnf-natura2000 + dnf pêche	3
	25 mai : rencontre de M. levis du Fishing Club de Ponderôme pour faire action avec bénévole le 22 juin (l'Oréal)	1
	31 mai : Réunion pour trouver une solution d'aménagement du chemin de balade derrière le moulin neuf à Saint-Hubert	6
	31 mai : Réunion à Hatrival pour trouver une solution à l'alimentation du ruisseau des bacs	5
	6 juin : visite de terrain avec propriétaires pour arbres en berge sur la Lomme à Grupont	2
	15 juin : pêche électrique rau devant grainchy à porcheresse avec société de peche et DNF	3
	26 juin : visita de terrain avec prop et dnf pour arbres de berge de la lomme à Grupont	2
	7 août : Visite de terrain : constat de deux barrages sur la Lomme pour alimenter un bief (centrale hydro-électrique pavillon Bockholtz)	2
	24 août : visite de terrain suite à travaux effectué par particulier sur la	5

Réunions	Dates	Nb de personnes (en dehors CR Lesse)
	Wimbe à Pondrome (avec dnf-pecheur-proprétaire)	
	19 octobre : réunion au niveau du canal de la Lesse à Houyet en vue de le "réhabiliter" pour alimenter en eau une zone de frayère au niveau du cul de l'Hileau (la noue de la lesse), présence de la DCENN, Fédération halieutique, dnf-pêche, donation royale	5
	6 novembre : réunion pour travaux sur la Lomme : arrasement de la berge et curage superficiel à ROchefort à la passerelle du Dewoin	3
	4 décembre : Réunion à propos de la présence de castor sur la Lomme et sur le canal d'une centrale hydroélectrique à Poix-Saint-Hubert (commune de Saint-Hubert - ME30)	6
	6 décembre : rencontre président et vice-président de la société de pêche d'Opont pour mise à jour de leur parcours de pêche	2
Réunion autres	25 janvier : rencontre des enseignants de l'école du centre de Rochefort (fin de primaires) en vue de leur présenter nos diverses animations	5
	5 février : rencontre des enseignants de l'école du centre de Rochefort (premières primaires) en vue de leur présenter nos diverses animations	8
	9 février : réunion CR de Luxembourg	6
	13 février : charte forestière Mirwart	so
	20 février : vérificateurs aux comptes	2
	20 avril : rencontre particulier pour carte captage Libin (enquête publique zone de prévention éloignée)	1
	29 mai : Journée d'échanges entre gestionnaires de réserves naturelles sur les territoires des directions DNF de Dinant et Namur à Anthée. Visite de la réserve de Furfooz l'après-midi.	so
	31 mai : rencontre citoyen HSL pour infos sur gestion déchets, partenaires, ...	1
14 juin : rencontre doctorante sur la législation sur l'eau	1	

11. La synthèse des points positifs et négatifs observés dans le courant de l'année écoulée, concernant tant la mise en œuvre des projets que la méthodologie générale développée, tels le taux de participation et les difficultés de mise en œuvre de certains projets ; ET

12. La formulation de solutions préconisées par le comité de rivière pour améliorer les résultats du contrat de rivière (propositions de remédiation pour les années futures).

✓ **Points positifs :**

- **Toutes les communes du sous-bassin** ayant au minimum 2 km<sup>2</sup> dans le sous-bassin adhérent au Contrat de rivière, ce qui crée entre elles une solidarité et un engagement mutuel à poursuivre les actions. Il n'y a géographiquement aucun « trou ».
- **La province du Luxembourg** a désigné un attaché par sous-bassin, ce qui facilite la collaboration et la rend très efficace.
- Depuis la création du CR Lesse, se sont créés de **multiples liens formels et informels** entre les différents acteurs impliqués dans l'amélioration des ressources en eau du sous-bassin.
- **Le contrat de rivière est bien accueilli comme outil de gestion intégrée** : lorsque le contrat de rivière invite des partenaires à se rencontrer, cette invitation est en général acceptée avec satisfaction et même avec un certain soulagement.
- **Le SPW-DCENN** a levé une énorme 'obstacle à poissons sur la Lesse à Villatoile, le premier en remontant la Lesse.
- L'engagement **d'un chargé de communication à mi-temps** grâce à l'obtention de subsides Maribel permet d'augmenter la visibilité de l'asbl et de ses partenaires, ainsi que des actions de terrain et de sensibilisation. Le site Internet a été refondu et la page Facebook est régulièrement alimentée.
- La **participation de stagiaires** est l'occasion d'un échange dont chaque partie sort gagnante : une aide pour nous dans l'avancement du travail, et une aide pour eux dans leur apprentissage et leur travail de fin d'étude : Un stagiaire en dernière année de baccalauréat sera présent 3 mois à partir de mi-septembre.
- L'application '**FULCRUM**' créée spécialement pour les CR, permet de gagner du temps lors de l'inventaire de terrain, de présenter aux partenaires l'inventaire à tout moment et en temps réel et de présenter les points sous forme de fiches. De plus les partenaires ont un accès direct en ligne pour consulter les points d'inventaire.
- Un **nouveau cadre juridique global et transversal de la gestion des cours d'eau** vient tout juste d'entrer en vigueur le **15 décembre 2018**. L'utilité d'une révision complète de la législation relative aux cours d'eau était reconnue depuis longtemps, tant celle-ci était obsolète face aux objectifs environnementaux assignés aux rivières, et aux objectifs de prévention contre les risques d'inondation. L'objectif est d'instaurer un **cadre juridique global et transversal de la gestion intégrée, équilibrée et durable des cours d'eau wallons**. Cette gestion doit désormais prendre en compte le **caractère multifonctionnel** de nos cours d'eau : concilier leurs **fonctions hydraulique, écologique, économique et socio-culturelle** !

✓ **Points négatifs et solutions préconisées :**

Points négatifs	Propositions de solutions
<b>En zone d'assainissement collectif, de nombreux villages ne sont pas encore épurés</b> et la construction de la plupart des STEP de moins de 2000 EH prévues au PASH ne sont pas encore inscrites dans le planning de la SPGE.	Voir où un lagunage se fait déjà naturellement et étudier les possibilités de le rendre plus performant.
<b>En zone d'assainissement individuel, l'installation de systèmes d'épuration individuelle n'est pas encore obligatoire pour les bâtiments anciens.</b>	La nouvelle GPAA entrée en œuvre le 1/1/18 et permettra de faire quelques avancées. En parallèle, mener des actions de sensibilisation, encourager le cas échéant des systèmes extensifs individuels ou groupés.
<b>Toutes nos zones de baignade en rivière</b> sont déclassées depuis plusieurs années (hors rivière, la zone de baignade du complexe sportif de Libramont-Chevigny n'est pas déclassée). Les zones amont des zones de baignade sont en principe maintenant toutes	Recréer un groupe de travail pour identifier les causes précises des pollutions afin d'y remédier. Des inventaires de terrain précis ont été réalisés par la cellule de coordination sur Houyet

Points négatifs	Propositions de solutions
épurées (STEP de Belvaux, d'Hulsonniaux et d'Houyet), mais l'amélioration ne semble pas suffisante. La zone de Belvaux a été déclassée en 2016	
<b>Des analyses</b> de qualité de l'eau devraient parfois être réalisées pour compléter l'inventaire de terrain. Mais elles sont coûteuses et aucun budget n'est alloué aux contrats de rivière pour ce type d'investigation.	Achat d'une valisette d'analyse chimique pour effectuer des analyses « basiques », notamment dans le cadre d'animations. Réalisation d'IBGN par la cellule de coordination à la demande des partenaires.
<b>Le coût des actions</b> est très difficile à chiffrer et souvent ne figure pas dans le programme d'actions.	Tenter d'arriver à budgétiser les actions, voir expérience des autres contrats de rivière.
Au cours de la mise en œuvre du programme d'actions, il s'avère que <b>certaines actions doivent être rajoutées, d'autres actions doivent être retirées</b> (ne sont plus considérées comme prioritaires).	Le protocole d'accord prévoit que le programme d'actions n'est pas 'fermé' mais qu'il est toujours évolutif : L'évaluation tous les 6 mois avec chaque partenaire permet cette mise au point. Les modifications sont présentées et approuvées à chaque comité de rivière.
<b>Les actions concernant la levée "d'obstacles à la circulation des poissons"</b> , lorsqu'ils ne constituent pas en même temps une entrave à l'écoulement de l'eau, n'ont pas de maître d'œuvre « désigné » et ne peuvent que rarement faire l'objet d'une action.	Les gestionnaires des cours d'eau participent de plus en plus à la levée de ce type d'obstacle, de même que les sociétés de pêche concernées. Le Fond Européen pour la Pêche (FEAMP) permet d'introduire des projets pour la levée d'obstacles mais une part sur fond propre doit être prévue.
<b>Le « réflexe contrat de rivière » n'est pas encore vraiment acquis</b> par certaines administrations qui ont souvent tendance à travailler chacune de leur côté et réalisent des travaux sans prévenir les partenaires concernés.	Il est important d'avoir un contact régulier avec chacun des partenaires, chacune des administrations.
<b>Certains partenaires</b> attendent de la cellule de coordination qu'elle prenne position officiellement sur l'un ou l'autre problème.	La cellule de coordination doit souvent rappeler également qu'elle n'est pas un organe de pression mais un lieu de discussion et de médiation. Seul le comité de rivière peut prendre une décision au nom du contrat de rivière.
<b>Les plantes invasives</b> se multiplient et remontent vers les têtes de bassin, sauf la Berce du Caucase qui est en recul suite à la campagne d'éradication menée par toutes les instances concernées.	<ul style="list-style-type: none"> <li>- Agir par vallée ou par masse d'eau, une collaboration est déjà en place avec le DNF, les communes et les sociétés de pêches</li> <li>- participation de bénévoles (journées entreprises)</li> <li>- diffusion de l'info aux pêcheurs, camps de jeunes, riverains...</li> <li>- proposition aux communes d'instaurer un règlement communal obligeant la gestion des espèces telles que la balsamine de l'Himalaya et faire valider ce règlement par la Région Wallonne.</li> </ul>
<b>Le nombre de rapports et comptes-rendus</b> à rédiger augmente chaque année : rapport semestriel, annuel, pour la Province de Namur, Maribel, APE, documents pour la CIF, ...ce qui est très <b>chronophage</b> et permet moins d'avancer dans les actions concrètes. La cellule doit également fournir de plus en plus d'informations (surface louée, proportion.....) qui sont également chronophage.	Une bonne partie des rapports peut être réutilisée.
<b>Le programme d'actions triennal</b> n'est en fait que bisannuel puisque l'on doit voir les communes en début de la troisième année d'un programme d'actions pour faire un bilan et proposer des nouvelles actions.	L'acceptation du report du 22 août au 22 octobre permet de donner un peu de lest, vu que les réunions communales (conseils) se font moins souvent en été.
<b>Les élections communales et provinciales</b> sont arrivées au moment où la rencontre des partenaires pour les bilans 2018 devait avoir lieu. De plus, dans les communes avec changement de représentant, il a fallu envoyer un courrier à la plupart	Envoyer un courrier aux communes qui ont répondu assez vite pour la plupart.



Points négatifs	Propositions de solutions
des communes pour désigner le nouveau représentant à l'AG (et au CA éventuellement) dont le nom n'a été donné qu'en janvier ou février 2019.	

### 13. Une liste des études menées, reprenant au minimum leur intitulé, leur auteur, les objectifs poursuivis et les résultats obtenus.

#### - EcoKarst n°113 de (septembre 2018)

- ° Géopark Famenne-Ardenne. Le premier Geopark mondial UNESCO en Belgique Thys, G. (p. 7-9).
- ° Parcourir le lit des rivières à pied sec. Causes et conséquences d'un été très sec dans les bassins de la Lomme et de la Wamme (Rochefort). Michel, G. (p. 11-15).

- **thèse de doctorat de Lorraine Dewaide** : "*Hydrodynamics of solute transport in karst conduits with contrasted geometries : karstogenesis description and tracer tests modelling in the Waulsortian mudmounds (Furfooz, Belgium)*" - Université de Namur, défendu le 6 décembre 2018 à Namur. Document non encore disponible au CR lesse  
Résumé (source : <http://ilee.unamur.be/documents/invitlorraine-pdf.pdf>)

Le **karst** désigne toutes formes de relief, aériennes et souterraines, liées à la dissolution d'un substratum rocheux carbonaté. La dissolution des roches entraîne la création d'une porosité secondaire, puis tertiaire (conduits karstiques), qui, sous certaines conditions, transformera un massif en une unité perméable permettant la circulation et le stockage d'eau souterraine. Les aquifères karstiques représentent une ressource en eau souterraine essentielle sur terre, puisque environ 25 % de la population mondiale en dépend. Leur hétérogénéité spatiale, notamment au regard de la distribution de leur perméabilité, en fait une ressource particulièrement difficile à gérer. L'étude et la compréhension du fonctionnement de ces aquifères est donc un enjeu essentiel pour la protection de ces réservoirs.

Deux approches d'étude ont été développées dans cette thèse de doctorat. La première s'intéresse à la **karstogenèse** d'un massif carbonaté ; alors que la deuxième se concentre sur les problématiques liées au **transport de soluté** dans les rivières souterraines grâce à la **modélisation d'essais de traçage quantitatifs** (injection d'un soluté fluorescent et observation des courbes de restitution). Les deux approches, toutes deux basées sur l'expérimentation, sont appliquées à un même objet d'étude: le massif karstifié de Furfooz (Dinant, Belgique). Le massif de Furfooz, qui constitue la majeure partie de la Réserve Naturelle de Furfooz, correspond à une formation rocheuse appelée **mudmound waulsortien**, datée du Tournaisien-Viséen (Carbonifère, environ 345 Ma). Ce massif présente une karstification particulièrement intense en terme de nombre de phénomènes karstiques observés. Il est également l'hôte d'une rivière souterraine qui s'écoule sur environ deux kilomètres dans des conduits karstiques aux **géométries contrastées** (présence de deux lacs souterrains).

Le massif de Furfooz est un calcaire partiellement dolomitisé dans lequel la dolomie apparaît sous forme de noyaux hétérogènes. Les observations de terrain ont permis de définir un lien entre la présence de ces noyaux dolomitiques et des phénomènes karstiques particuliers. L'étude en laboratoire de ces phénomènes spécifiques a mis en évidence des processus géochimiques complexes (**dolomitisation/dédolomitisation**) et des variations texturales liées à la karstogenèse du massif.

Au niveau de la rivière souterraine, de nombreux tests de traçage ont été réalisés. Le principal résultat de ces tests concerne la détection d'un **double pic de restitution** en aval des lacs souterrains. Un modèle conceptuel propose que ce double pic soit lié à une **double hydrodynamique de transport au sein des lacs souterrains** (rapide et advectif vs. lent et dispersif). Ce modèle conceptuel a été testé avec succès au travers de différentes modélisations physiques (maquette de la rivière souterraine) et numériques (modélisation 1D du transport de soluté grâce à un nouvel outil de modélisation – OM-MADE).

- **Mémoire de fin d'études** de Simon Del Forno sur le castor : en cours .Défense prévue en juin 19..

**14. Le relevé des dépenses effectuées durant l'année 2018 suivant les différents postes budgétaires (personnel, déplacements, fonctionnement, sous-traitance, information, sensibilisation)**

**ASBL Contrat de Rivière pour la Lesse - Bilan au 31/12/2018**

	Dépenses	Recettes
620200 Rémunérations employées	156 474,87	
621000 Cotisations patronales d'assurances sociales	11 393,23	
625000 Provision pécule de vacances	13 477,34	
Reprise provision pécule de vacances	- 12 314,23	
623100 Assurance Loi	576,07	
623200 Médecine du travail	420,20	
613255 Service social	1 313,88	
Total "Frais du personnel"	171 341,36	
611026 Parking	-	
613600 Frais de déplacements	5 138,26	
Total "Frais de déplacements"	5 138,26	
610000 Loyers, charges et entretien forfaitaire	5 466,01	
610005 Location salle	50,00	
611000 Entretien et réparation (doubles des clés)	13,87	
612100 Téléphone	1 026,25	
612130 Frais postaux	443,12	
612300 Imprimés et fournitures de bureau	917,34	
612310 Frais internet - hébergement nom de domaine	637,83	
612410 Matériel divers	314,31	
612413 Equipements biens durables	-	
612415 Produits d'entretien	-	
612420 Petit matériel de bureau	801,87	
613015 Frais d'analyse	90,75	
613125 Assurance véhicules agents	760,50	
613135 Assurance RC	514,08	
613256 Publications légales	-	
613250 Comptabilité	1 254,78	
614350 Formations et séminaires	30,00	
614500 Cadeau rencontre/AG	413,48	
614600 Missions réceptions, frais réunions	149,09	
614700 Documentation	-	
614740 Frais Journées Wallonnes de l'Eau	2 795,09	
614741 Frais divers Saint-HuVERT	980,00	
614743 Frais divers animation CRIE	150,42	
614750 Animation, formation et séminaires	-	
614800 Vêtements professionnels	-	
640500 Précompte mobilier	3,98	
650100 Frais bancaires	402,01	
Total "Fonctionnement et loyer"	17 214,78	
613013 Sous-traitance	-	
614760 Frais de sensibilisation	606,49	
730100 Parts des communes		39 751,36
736100 Subsidés SPW		110 662,55
736110 Subside Journées Wallonnes de l'Eau		2 795,09
736200 Subvention Forem		17 784,13
736300 Subventions provinces		8 634,00
736500 Aide Maribel		15 480,41
749000 Autres produits d'exploitation		150,42
730100 Parts des communes		39 751,36
736100 Subsidés SPW		110 662,55
736110 Subside Journées Wallonnes de l'Eau		2 795,09
736200 Subvention Forem		17 784,13
736300 Subventions provinces		8 634,00
736500 Aide Maribel		15 480,41
749000 Autres produits d'exploitation		150,42
751000 Produit des actifs circulants		26,56
<b>Totaux</b>		<b>195 284,52</b>
	194 300,89	195 284,52
Résultat : bénéfice	983,63	

15. Les montants prévisionnels de l'année 2019 budgétisés pour les différents postes.

**Ce budget a été approuvé lors de l'AG du 23 octobre 2018**

<u>Dépenses (en euros)</u>	<u>2019</u> <u>Prévisions</u>
620200 Rémunérations employés	153 510,00
621000 Cotisations patronales d'assurances sociales	18 156,00
625000 Provision pécule de vacances	8 262,00
Reprise provision pécule de vacances	- 8 100,00
661000 Charges années antérieures (Préc.prof.)	
623100 Assurance Loi	1 000,00
623200 Médecine du travail	400,00
613255 Service social	1 300,00
<b>Total "Frais du personnel"</b>	<b>174 528,00</b>
613330 Voyages, déplacements (Transports en commun)	-
611026 Parking	10,00
613600 Frais de déplacements	5 500,00
<b>Total "Frais de déplacements"</b>	<b>5 510,00</b>
<b>241000 Investissements : matériel de bureau</b>	
610000 Loyers, charges et entretien forfaitaire	5 508,00
610005 Locations salles	50,00
611000 Entretien et réparations bâtiments loués	-
611005 Agencement locaux	50,00
612100 Téléphone	1 000,00
612200 Copier	500,00
612300 Imprimés et fournitures de bureau	1 700,00
612310 Frais internet - hébergement nom de domaine	120,00
612410 Matériel divers (plantes invasives)	300,00
612420 Petit matériel de bureau	900,00
613015 Frais d'analyse	50,00
613125 Assurance véhicules agents	800,00
613135 Assurance RC	450,00
613140 Assurances diverses	-
613256 Publications légales	150,00
613250 Comptabilité	1 500,00
612311 Frais informatiques	-
614600 Missions réceptions, frais réunions	2 000,00
614660 Boissons bureau (café pour réunions,...)	50,00
614700 Documentation	50,00
614740 Frais Journées Wallonnes de l'Eau	4 000,00
614750 Animations, formations et séminaires	20,00
614800 Vêtements professionnels	248,60
640000 Précompte immobilier	-
640500 Précompte mobilier	50,00
650100 Frais bancaires	250,00
660000 Charges exceptionnelles	-
<b>Total "Fonctionnement et loyer"</b>	<b>19 746,60</b>
<b>Total "Sous traitance"</b>	<b>100,00</b>
<b>Total "Sensibilisation"</b>	<b>500,00</b>
<b>Totaux</b>	<b>200 384,60</b>
<u>Recettes (en euros)</u>	<u>2019</u>
730100 Parts des communes	39 751,38
736100 Subsidés SPW	112 899,22
736110 Subside Journées Wallonnes de l'Eau	4 000,00
736200 Subvention Forem	17 300,00
736500 Aide Maribel	17 800,00
736300 Province de Namur	7 654,00
749000 Autres produits d'exploitation	980,00
750000 Produit des immobilisations financières	
<b>Totaux</b>	<b>200 384,60</b>
Différence recettes/dépenses	-

## 16. Relevé chronologique des prestations de l'année 2018

Date	Type	Détail	Type de public	Nombre de personnes sauf cellule de coordination
10-01-18	inventaire	Inventaire de terrain : rau de Saufosse, Le Bonnier (Le16R - commune de Nassogne) et branche ouest du rau de Magny		
11-01-18	réunion CR Lesse	échange téléphonique avec M. Crispiels, ADESS en Haute-Lesse, pour faire le bilan de leurs actions avec le contrat de rivière Lesse	partenaire	1
11-01-18	réunion CR Lesse	Rencontre avec Annick Lepot et sa collègue de l'Archéoparc de Malagne pour planifier programme de l'année	partenaire	2
12-01-18	inventaire	inventaire de terrain sur la commune de Libramont (ME30R- La Lomme, Rau du Golo, Rau des Vennes, Rau de Baichamps)		
13-01-18	sensibilisation	Tenue d'un stand Contrat de Rivière dans le cadre de la First Lego League sur le thème de l'eau	tout public	100
16-01-18	réunion CR Lesse	rencontre chef de cantonnement de Bièvre pour bilan des actions	partenaire	1
16-01-18	réunion CR Lesse	rencontre représentant commune de Rochefort pour bilan des actions	partenaire	3
18-01-18	sensibilisation	animation cycle de l'eau à l'école d'Opont (Paliseul), école inscrite en Benja en environnement sur le thème de l'eau	scolaire-plaine:enfant/enseignant	8-1
23-01-18	réunion active	réunion groupe de travail inondation à Jambes	partenaire	15
24-01-18	inventaire	Echantillonnage dans le Biran à Havrenne suite à une plainte d'une riveraine (chiens qui se grattent après avoir été dans le Biran)	aucun	
25-01-18	réunion CR Lesse	rencontre des enseignants de l'école du centre de Rochefort (fin de primaires) en vue de leur présenter nos diverses animations	scolaire-plaine:enfant/enseignant	5
25-01-18	réunion CR Lesse	contact téléphonique avec A. Gérard échevin à la commune de Libin pour bilan des actions	partenaire	1
25-01-18	sensibilisation	Projet "Saumons en classe" : installation aquariums dans les écoles de Chevetogne (17 élèves de 4, 5, 6ème primaires) et Havrenne (26 élèves, classe unique)	scolaire-plaine:enfant/enseignant	44
29-01-18	sensibilisation	Projet "Saumons en classe" : présentation sur prezi du cycle de vie du saumon atlantique à Chevetogne	scolaire-plaine:enfant/enseignant	44

Date	Type	Détail	Type de public	Nombre de personnes sauf cellule de coordination
30-01-18	réunion CR Lesse	rencontre M. Dupont, suppléant de M. Masset, DGO1-Namur pour bilan action PA17-19	partenaire	1
30-01-18	réunion active	réunion GT PCDN Tellin	partenaire	5
31-01-18	sensibilisation	Projet "Saumons en classe" : réception des oeufs de saumon atlantique à la pisciculture d'Erezée et dépôt des oeufs dans les aquariums	scolaire-plaine:enfant/enseignant	44 - 2
02-02-18	réunion CR Lesse	rencontre bibliothèque de beauraing pour préparer activité JWE 2018	partenaire	1
05-02-18	réunion CR Lesse	rencontre des enseignants de l'école du centre de Rochefort (premières primaires) en vue de leur présenter nos diverses animations	partenaire	8
05-02-18	sensibilisation	Projet "Saumons en classe" : visite de contrôle à l'école de Chevetogne (élèves absents car classe de neige)	scolaire-plaine:enfant/enseignant	
06-02-18	sensibilisation	Animation STEP classe unique d'Havrenne (Rochefort)	scolaire-plaine:enfant/enseignant	27-2
07-02-18	sensibilisation	Projet "Saumons en classe" : visite de contrôle à l'école de Chevetogne (élèves absents car classe de neige) + remplacement de la pompe à air	scolaire-plaine:enfant/enseignant	
08-02-18	sensibilisation	Projet "Saumons en classe" : visite de contrôle à l'école de Chevetogne (élèves absents car classe de neige)	scolaire-plaine:enfant/enseignant	
08-02-18	sensibilisation	Projet "Saumons en classe" : présentation sur prezi dy cycle de vie du saumon atlantique à Havrenne + visite de contrôle	scolaire-plaine:enfant/enseignant	27
08-02-18	inventaire	inventaire LE07R le Ry d'Ave entre Lomprez et Han-sur-Lesse		
09-02-18	réunion active	réunion CR de Luxembourg	partenaire	6
12-02-18	inventaire	inventaire L'Ywoigne (ME26R communes de Ciney et Houyet), Rau de Molinia (Me26R commune de Ciney)		
13-02-18	sensibilisation	Projet "Saumons en classe" : visite de contrôle à l'école de Havrenne (élèves absents car congé)		
14-02-18	inventaire	Inventaire de terrain sur Nassogne et Marche-en-Famenne - LE16R et LE18R - La Wamme entre Grune et Hargimont		

Date	Type	Détail	Type de public	Nombre de personnes sauf cellule de coordination
15-02-18	sensibilisation	Projet "Saumons en classe" : visite de contrôle à l'école de Havrenne (élèves absents car congé) + changement du filtre qui entoure la pompe à eau	scolaire-plaine:enfant/enseignant	
20-02-18	inventaire	inventaire rau de Framont, L'Our (Le03R, commune de Paliseul)		
21-02-18	inventaire	Inventaire de terrain à Humain - le Biran (sources) et le rau du Pont Dol Vau		
22-02-18	inventaire	inventaire Rau du Donneux (Le21R, commune de Rochefort), mise à jour de points aux alentours et visite de sites pour relâchage des saumons à Havrenne et animation castor en mai		
22-02-18	sensibilisation	Projet "Saumons en classe" : visite de contrôle école de Havrenne et école de Chevetogne	scolaire-plaine:enfant/enseignant	44-2
23-02-18	réunion CR Lesse	Conseil d'Administration CR Lesse		
26-02-18	sensibilisation	animation "cycle de l'eau" dans deux classes de primaire à Tenneville (1p et 2p)	scolaire-plaine:enfant/enseignant	26-2
01-03-18	sensibilisation	Projet "Saumons en classe" : visite de contrôle école de Havrenne et école de Chevetogne	scolaire-plaine:enfant/enseignant	44-2
01-03-18	sensibilisation	Animation "Cycle de l'eau" - 5pA - Ecole de Rochefort	scolaire-plaine:enfant/enseignant	20-1
05-03-18	sensibilisation	Animation "Cycle de l'eau" - 4pA - Ecole de Rochefort	scolaire-plaine:enfant/enseignant	22-1
06-03-18	sensibilisation	Animation "Cycle de l'eau" - 4pB - Ecole de Rochefort	scolaire-plaine:enfant/enseignant	20-1
08-03-18	sensibilisation	Projet "Saumons en classe" : visite de contrôle école de Havrenne et école de Chevetogne	scolaire-plaine:enfant/enseignant	44
08-03-18	sensibilisation	Interview téléphonique par la radio Must FM pour les infos provinciales pour le luxembourg diffusion le 9/03		

Date	Type	Détail	Type de public	Nombre de personnes sauf cellule de coordination
08-03-18	sensibilisation	Animation "Cycle de l'eau" - 5pB - Ecole de Rochefort	scolaire-plaine:enfant/enseignant	19-1
09-03-18	réunion CR Lesse	rencontre centre culturel de Beauraing en vue de la planification de spectacles pour les JWE2019	partenaire	1
09-03-18	réunion CR Lesse	rencontre commune de Beauraing avec CRHaute Meuse pour discuter des freins et moteurs dans la gestion des inondations (pour PGRI-CTSBH2)	partenaire	2
14-03-18	sensibilisation	Projet "Saumons en classe" : visite de contrôle école de Chevetogne	scolaire-plaine:enfant/enseignant	15-1
14-03-18	sensibilisation	Animation "Bâche" extra-scolaire de Beauraing, 1 et 2p	scolaire-plaine:enfant/enseignant	14-2
15-03-18	réunion CR Lesse	Rencontre commune de Saint-Hubert pour compléter formulaire PGRI (freins et moteurs)	partenaire	3
15-03-18	réunion CR Lesse	rencontre commune de Houyet pour discuter des freins et moteurs dans la gestion des inondations (pour PGRI-CTSBH2)	partenaire	1
15-03-18	réunion CR Lesse	rencontre OT de Houyet pour action geocaching 17Le0068	partenaire	2
16-03-18	autre réunion	visite de Noëlle de Brabant pour questions par rapport à un dossier sur la commune de Libin	autre	1
19-03-18	réunion CR Lesse	Rencontre commune de Nassogne pour compléter formulaire PGRI (freins et moteurs)	partenaire	2
19-03-18	sensibilisation	Projet "Saumons en classe" : visite de contrôle écoles Havrenne et Chevetogne	scolaire-plaine:enfant/enseignant	44-2
19-03-18	colloque	colloque PGRI à Bertrix "La gestion des inondations en wallonie : anticiper, se protéger, se préparer"	partenaire	entre 40 et 50
20-03-18	réunion CR Lesse	AG à Libramont-Chevigny	partenaire	
21-03-18	réunion CR Lesse	Visite de terrain sur site à castor à Saint-Hubert pour voir les aménagements possibles sur parcours de promenade	partenaire	1
21-03-18	inventaire	Inventaire de terrain sur Saint Hubert- Rau du Parc + L'eau à la Buse - ME30		
22-03-18	colloque	colloque organisé par l'INASEP sur la GPAA et l'AGREAA	partenaire	

Date	Type	Détail	Type de public	Nombre de personnes sauf cellule de coordination
22-03-18	sensibilisation	Projet "Saumons en classe" : visite de contrôle écoles Havrenne et Chevetogne	scolaire-plaine:enfant/enseignant	44
22-03-18	sensibilisation	animation "déchets" OFNI primaires école Jean XXIII	scolaire-plaine:enfant/enseignant	15-1
22-03-18	sensibilisation	animation "déchets" OFNI primaires école sainte marguerite	scolaire-plaine:enfant/enseignant	25-2
23-03-18	autre	ramassage déchets Be Wapp à Beuraing rau du trinard + au Sourd d'Ave Rochefort		
23-03-18	sensibilisation	animation "déchets" OFNI primaires école Jean XXIII	scolaire-plaine:enfant/enseignant	18-1
23-03-18	sensibilisation	animation "déchets" OFNI primaires école Jean XXIII	scolaire-plaine:enfant/enseignant	23-1
27-03-18	sensibilisation	animations "goût de l'eau" et "bâche" en partenariat avec la bibliothèque de Beuraing (compter dans JWE2018)	scolaire-plaine:enfant/enseignant	48-1
28-03-18	sensibilisation	Projet "Saumons en classe" : déversement alevins dans l'Ywoigne - Ecole de Chevetogne	scolaire-plaine:enfant/enseignant	17
28-03-18	réunion active	Réunion pour organiser l'événement Saint-HuVERT le 26 août à Mirwart	partenaire	12
29-03-18	sensibilisation	Projet "Saumons en classe" : déversement alevins dans le Biran - Ecole de Havrenne	scolaire-plaine:enfant/enseignant	27
30-03-18	sensibilisation	visite de l'animation Cosmeo à Erezée avec l'école de Chevetogne (compter dans jwe2018)	scolaire-plaine:enfant/enseignant	16-1
03-04-18	inventaire	inventaire commune de Libin (rau du pont de Lozet-anonyme nc- rau du moulin de Libin)		
04-04-18	inventaire	IBGN canal du Moulin de Grune		
04-04-18	inventaire	Inventaire communes de Tenneville et Nassogne - ME16 - La Wamme		



Date	Type	Détail	Type de public	Nombre de personnes sauf cellule de coordination
05-04-18	inventaire	Pêche de macro-invertébrés dans le Biran pour la réalisation d'inclusions en résine pour stand		
05-04-18	réunion CR Lesse	rencontre de deux personnes de la zone de secours de Luxembourg dans le cadre des PGRI (freins-moteurs cycle de gestion des inondations) avec le CR Semois-Chiers	professionnel	3
06-04-18	réunion active	rencontre de M. Levis, de la société de pêche du Fishing Club de Ponderôme pour mise à jour de leur parcours de pêche	partenaire	1
06-04-18	inventaire	inventaire commune de Beauraing-Houyet		
12-04-18	sensibilisation	Animations "Mare" à l'archéoparc de Malagne	scolaire-plaine:enfant/enseignant	27-3
12-04-18	inventaire	inventaire commune de Tellin (rau du bois de cheneux-rau de Tellin, le nanry)		
12-04-18	invasives	gestion des invasives aquatiques à la mare de Bure	partenaire	1
13-04-18	inventaire	inventaire commune de Libin-Tellin (le wezerin, le marsault, le waity)		
17-04-18	sensibilisation	Animations à destination des 1ère et 2ème maternelles de l'école de Grune (bâche, animaux d'eau douce ou d'eau salée, coloriage, terre glaise, puzzle poissons de Wallonie)	scolaire-plaine:enfant/enseignant	19-2
17-04-18	réunion active	réunion communication entre les CR de Wallonie à Namur	partenaire	12
18-04-18	sensibilisation	Animation "IBGN" dans le rau du Village - 5 et 6p - école de Resteigne	scolaire-plaine:enfant/enseignant	21
18-04-18	inventaire	Fin de l'inventaire de la Bonnefosse (Le20R - commune de Nassogne) et d'un tronçon de la Lomme à Forrières		
19-04-18	réunion CR Lesse	rencontre commune de Rochefort (service travaux et urbanisme) pour identification freins-moteurs à la gestion des inondations (en vue de préparer réunion du 15 mai PGRI)	partenaire	2
19-04-18	réunion active	rencontre PGRI pour faire le point en vue de préparer la réunion CTSBH du 15 mai	partenaire	2
19-04-18	sensibilisation	Animation "Cycle anthropique de l'eau" - 5 et 6p de l'école de Haut-fays	scolaire-plaine:enfant/enseignant	20

Date	Type	Détail	Type de public	Nombre de personnes sauf cellule de coordination
19-04-18	sensibilisation	Animation "Mare" - élèves maternelles + primaires - Ecole de Wavreille	scolaire-plaine:enfant/enseignant	23
20-04-18	réunion CR Lesse	rencontre particulier pour carte captage Libin (problématique de sapins de Noël dans zone de prévention éloignée)	tout public	1
20-04-18	inventaire	vérification de points d'inventaire + axe de ruissellement sur la commune de Rochefort		
23-04-18	réunion CR Lesse	pose de la cache de Houyet avec l'office du tourisme de la commune	partenaire	1
23-04-18	sensibilisation	Animation "IBGN" dans le Ri d'Eure + "Mare" - 3ème maternelle, 1 et 2p - Ecole de Grune	scolaire-plaine:enfant/enseignant	19-2
24-04-18	autre	participation à la conférence de presse 'Geopark Famenne Ardenne	partenaire	50
26-04-18	sensibilisation	Animation "IBGN" dans la Lomme - 5p - Ecole de Rochefort	scolaire-plaine:enfant/enseignant	20-1
26-04-18	sensibilisation	Animation "STEP" - 6p - Ecole de Rochefort	scolaire-plaine:enfant/enseignant	17-1
26-04-18	réunion CR Lesse	réunion sur les BO de Tellin (école) et Resteigne (chateau) pour action éventuelle	partenaire	1
27-04-18	inventaire	mise à jour de points et inventaire de ruisseau dans le domaine de Chevetogne		
27-04-18	réunion active	visite de sites avec une personne du domaine de Chevetogne pour préparer le stand du crlesse la journée du 10 juin (weekend Martine)	partenaire	1
27-04-18	réunion CR Lesse	rencontre zone de secours DINAPHI avec le CRHaute-Meuse pour freins et moteurs PGRI	professionnel	4
30-04-18	sensibilisation	Animation "cycle de l'eau" - 5p - Ecole de Tenneville	scolaire-plaine:enfant/enseignant	11-1
03-05-18	sensibilisation	Animation "STEP" - 6p - Ecole de Rochefort	scolaire-plaine:enfant/enseignant	17-1
04-05-18	inventaire	inventaire de la Lesse entre Houyet et Wanlin + le Biran entre Focant et Wanlin		
07-05-18	sensibilisation	Animation "IBGN" - 4p - Ecole Jean 23 Rochefort	scolaire-plaine:enfant/enseignant	16-1

Date	Type	Détail	Type de public	Nombre de personnes sauf cellule de coordination
			nt	
08-05-18	sensibilisation	Animation "IBGN" - 3p - Ecole Jean 23 Rochefort	scolaire-plaine:enfant/enseignant	17-1
08-05-18	sensibilisation	recherche d'un point (rejet) en amont zone de baignade + rencontre service urbanisme commune	partenaire	3
09-05-18	sensibilisation	Animation "Cycle de l'eau" - 6p - Ecole de Tenneville	scolaire-plaine:enfant/enseignant	17-1
09-05-18	réunion active	Visite parcelle résineux de M. Cugnon près de la Lomme entre Masbourg et Forrières en vue de la réhabiliter en son état naturel, avec un expert de Natagriwal + Inventaire de terrain nc ME20		4
11-05-18	réunion active	tour du bail d'entretien des ce de 2ème et 3ème catégorie avec la province et dnf-natura2000 + dnf pêche	partenaire	3
14-05-18	sensibilisation	Animation "STEP" - 4p - Ecole Jean 23 Rochefort	scolaire-plaine:enfant/enseignant	18-1
15-05-18	sensibilisation	Animation "STEP" - 3p - Ecole Jean 23 Rochefort	scolaire-plaine:enfant/enseignant	20-1
15-05-18	réunion active	2ème réunion CTSBH pour PGRI 2 à Rochefort	partenaire	15
15-05-18	réunion active	participation au comité de suivi CET Tenneville	partenaire	
17-05-18	autre réunion	question de l'abreuvement du bétail en bordure de cours d'eau, suite à l'application prochaine de l'obligation de clôturer les cours d'eau non classés situés en Natura 2000	professionnel	25
17-05-18	sensibilisation	Animation "IBGN" - 5p - Ecole de Rochefort	scolaire-plaine:enfant/enseignant	21
18-05-18	autre	pose de la cache de Daverdisse avec le syndicat d'initiative de Daverdisse (pose de 3 caches le long de l'Almache)	partenaire	2
18-05-18	autre	pose de la cache de Wellin (au niveau du panneau Rau dit Salin)		
18-05-18	inventaire	inventaire Rau de l'Ordenne (ME04R-commune de Daverdisse)		

Date	Type	Détail	Type de public	Nombre de personnes sauf cellule de coordination
19-05-18	sensibilisation	Journée des jeunes pêcheurs à Villance	scolaire- plaine:enfant/enseignant	27-5
20-05-18	sensibilisation	Sensibiliser le grand public via la tenue d'un stand lors d'évènement sur la commune, au moins une fois sur les trois ans du PA : tenue d'un stand lors de la Fête du parc à Furfooz (réalisation de produits d'entretien écologiques, présentation des macro-invertébrés pêchés dans la Lesse et explication de l'indice biotique, documents de sensibilisation à l'environnement)		
22-05-18	colloque	participation au colloque 5 ans de Natagriwal		
23-05-18	inventaire	Inventaire de terrain - Rau de la Fosse - ME20 - Nassogne		
23-05-18	invasives	Gestion des berces du Caucase à Forrières		
24-05-18	autre	pose geocache Libramont au niveau du rau de Bernheid		
24-05-18	inventaire	échantillonnage étang d'ochamps pour vérification présence élodée de Nutall		
24-05-18	inventaire	inventaire de la Lesse (Le01R) de la source jusque Ochamps		
25-05-18	autre	pose geocache Beauraing avec OT de Beauraing (3 caches placées)	partenaire	2
25-05-18	réunion active	rencontre de M. levis du Fishing Club de Pondrôme pour faire action avec bénévole le 22 juin (l'Oréal)	partenaire	
25-05-18	inventaire	inventaire d'une partie de la Wimbe et des sources du rau du moulin de Beauraing		
28-05-18	inventaire	tour des CE de 3ème catégorie et traversant des routes communales pour la commune de Bièvre (pour bail d'entretien avec la province de Namur)		
29-05-18	réunion CR Lesse	rencontre OT de Ciney pour sélection des sites possibles ou mettre une geocache	partenaire	2
29-05-18	inventaire	mise à jour de points, inventaire du rau du fond de reux, recherche d'endroits ou mettre des geocaches		
29-05-18	autre réunion	Journée d'échanges entre gestionnaires de réserves naturelles sur les territoires des directions DNF de Dinant et Namur à Anthée. Visite de la réserve de Furfooz l'après-midi.	partenaire	
30-05-18	invasives	Gestion des berces du Caucase à Vignée, Custinne, Mont-Gauthier		
31-05-18	réunion CR Lesse	Réunion pour trouver une solution d'aménagement du chemin de balade derrière le moulin neuf à Saint-Hubert		6

Date	Type	Détail	Type de public	Nombre de personnes sauf cellule de coordination
31-05-18	réunion CR Lesse	Réunion à Hatrival pour trouver une solution à l'alimentation du ruisseau des bacs	partenaire	5
31-05-18	autre réunion	rencontre citoyen HSL pour infos sur gestion déchets, partenaires, ...	tout public	1
04-06-18	inventaire	prise de coordonnées de points gps avec Louis Melignon pour la société de pêche "Amicale des Pêcheurs Jemellois"	partenaire	1
05-06-18	inventaire	inventaire sur la commune de Libin et repérage d'endroits ou mettre une geocache		
05-06-18	réunion active	réunion préparatoire au jour blanc à Mirwart du 28/6/18	partenaire	4
05-06-18	inventaire	repérage de sites pour placement géocaches commune de Tellin		
06-06-18	inventaire	rencontre riverains pour arbres en bordure de Lomme, à Grupont, suite contact avec commune	tout public	3
06-06-18	invasives	Gestion Berces du Caucase à Libramont - Libin - Graide - Bièvre - Bande		
07-06-18	invasives	Gestion/vérification présence berces du Caucase à Bure, Tellin, Resteigne		
07-06-18	autre réunion	CA de l'asbl AFEN	partenaire	
07-06-18	réunion active	participation à la réunion du PCDN de Tellin	partenaire	20
08-06-18	inventaire	repère d'endroits pour emplacement geocaches sur la commune de Rochefort		
10-06-18	sensibilisation	participation au marché du terroir à Redu avec la commune de Libin	tout public	70
10-06-18	sensibilisation	Stand + animation "Mare" - Weekend Martine au Domaine provincial de Chevetogne	tout public	500
13-06-18	invasives	Vérification berce du Caucase le long de la Hédrée (hameau de Hédrée - commune de Marche-en-Famenne)		
14-06-18	réunion active	rencontre doctorante sur la législation sur l'eau	tout public	1
15-06-18	inventaire	pêche électrique avec DNF-Pêche et société de pêche "les gabots de l'almache" sur le ruisseau de devant grinchy		
15-06-18	inventaire	échantillonnage de la mare de Sohier pour vérifier si élodée de nutall ou élodée du canada		
19-06-18	invasives	gestion de deux pieds de berce du caucasse à Glaireuse (commune de Libin) le long du rau du moulin de Libin		

Date	Type	Détail	Type de public	Nombre de personnes sauf cellule de coordination
19-06-18	inventaire	inventaire ME03 commune de Paliseul, rau de l'Eutrope Fontaine et Rau de Merny		
20-06-18	sensibilisation	journée citizen day avec l'ORéal et la société de pêche le fishing club de pondrôme	tout public	14
25-06-18	sensibilisation	animation STEP à des élèves de 3ème primaires à l'école du centre de Rochefort	scolaire-plaine:enfant/enseignant	13-1
25-06-18	sensibilisation	animation STEP à des élèves de 3ème primaires à l'école du centre de Rochefort	scolaire-plaine:enfant/enseignant	16-1
26-06-18	sensibilisation	animation IBGN dans la Lomme avec les élèves de 2ème primaire de l'école du Rond Point à Rochefort	scolaire-plaine:enfant/enseignant	17-1
27-06-18	sensibilisation	animation IBGN dans la Lomme avec les élèves de 1ère primaire de l'école du Rond Point à Rochefort	scolaire-plaine:enfant/enseignant	17-1
28-06-18	sensibilisation	animations pour les jours blancs à Mirwart avec la cellule développement durable de la province de Luxembourg (6 animations indice biotique = 107 enfants et 6 enseignants)	scolaire-plaine:enfant/enseignant	
29-06-18	sensibilisation	animation STEP 1ère primaire école du centre de Rochefort	scolaire-plaine:enfant/enseignant	13
29-06-18	sensibilisation	animation STEP 1ère primaire école du centre de Rochefort	scolaire-plaine:enfant/enseignant	17
02-07-2018	réunion CR Lesse	rencontre Guy Mahin pour constater dégâts dans bief de la Lesse au Wez de Bouillon lors d'un cross moto en juin	partenaire	1
02-07-2018	invasives	gestion Balsamines : Ry d'Ave + la Lesse entre Belvaux et Resteigne		
03-07-2018	réunion active	Réunion avec les communes de Dinant et Houyet, les 2 loueurs de kayaks, le DNF de Dinant pour projet mise en place des panneaux sur les aires d'accostage	partenaire	7
03-07-2018	invasives	gestion Balsamines : le Vachaux entre Navaugle et Frandeux (3h) + taches à Belvaux + la Lesse entre Resteigne et Chanly (2h30)		
04-07-2018	invasives	Gestion Balsamines sur la Lesse : Passerelle Maria (Libin) jusque 1km en aval + Gestion berces à Sohier		

Date	Type	Détail	Type de public	Nombre de personnes sauf cellule de coordination
05-07-2018	invasives	Gestion Balsamines sur la Lesse : de Lesse à la passerelle Maria		
05-07-2018	inventaire	pose de geocaches sur la commune de Ciney avec OT de Ciney	partenaire	1
06-07-2018	invasives	arrachage de Balsamines à Jehonville (Bertrix)		
06-07-2018	inventaire	recherche d'endroits ou mettre des geocaches sur la commune de bertrix		
07-07-2018	sensibilisation	tenue d'un stand CRLesse au marché du terroir de Sohier (Wellin) : 9 produits d'entretien réalisés + 4 expériences goût de l'eau	tout public	30
07-07-2018	sensibilisation	Sensibilisation à la problématique des espèces exotiques invasives, notamment la renouée du Japon, le solidage du Canada, la berce du Caucase et la balsamine de l'Himalaya pour les membres du PCDN de Nassogne. Information suivie d'un chantier de gestion des balsamines de l'Himalaya le long de la Lomme entre Lesterny et Masbourg.	tout public	2
08-07-2018	sensibilisation	Participation au Big Jump au pont de Pierre à Rochefort, organisé par le Centre des Jeunes et de la Culture de Rochefort. Stand d'information + fabrication de produits d'entretien multi-usages écologiques.	tout public	30
09-07-2018	invasives	Gestion Balsamines de l'Himalaya le long de la Lesse (tache à la passerelle Maria + du petit banc le long de la Lesse à propriété Henricot : la journée 3 personnes		
10-07-2018	inventaire	pose géococache avec OT de Libin (4 geocaches placées)	partenaire	2
10-07-2018	inventaire	ré-inventaire de l'étang d'Ochamps avec le grapin de la CiEi pour vérifier si pas d'élodée de Nutall plus vers l'intérieur de l'étang		
10-07-2018	invasives	Gestion des balsamines de l'Himalaya le long de la Lomme (de Poix Saint-Hubert à Mirwart - ME15 - Commune de Saint-Hubert)		
11-07-2018	inventaire	Pêche électrique sur le Ry d'Ave en collaboration avec l'Université de Liège		3
12-07-2018	invasives	Gestion du Mimule tacheté dans le rau d'Hatrival avec équipe GSK	tout public	18
13/07/2018	invasives	Gestion de la Balsamine de l'Himalaya dans le parc de Furfooz + gestion de la réserve	tout public	23

Date	Type	Détail	Type de public	Nombre de personnes sauf cellule de coordination
16/07/2018	invasives	Gestion de la Balsamine de l'Himalaya propriété Henrico et un bout de Lesse en aval du pont de Neupont vers Chanly (3 personnes du CRLesse)		
17/07/2018	invasives	Gestion de la Balsamine de l'Himalaya de Neupont à Chanly (3 personnes)		
19/07/2018	réunion active	Réunion pour organiser l'événement Saint-HuVERT le 26 août (promotion, logistique, besoin en personnel,...)	partenaire	7
19/07/2018	invasives	Gestion de la balsamine de l'Himalaya autour d'Hydroval à Poix (Lomme)		
19/07/2018	invasives	Gestion de la Balsamine de l'Himalaya (2 personnes) : à Buissonville=RAS + la Wamme du pont de la N896 à la prairie à Harsin=beaucoup de balsamines 4h de gestion + fossés à Bande=quelques balsamines 30min de gestion		
23/07/2018	invasives	Gestion de la Balsamine de l'Himalaya (3 personnes) : La Lomme entre Mirwart et Grupont - 1 journée		
24/07/2018	sensibilisation	animation IBGN et goût de l'eau à la plaine de jeux de Libin	scolaire-plaine:enfant/enseignant	36-5
25/07/2018	inventaire	Gestion de la Baslamine de l'Himalaya à Belvaux (3 prs)		
26/07/2018	sensibilisation	Animation "mare" archéoparc de Malagne	scolaire-plaine:enfant/enseignant	45-5
27/07/2018	invasives	gestion de la balsamine entre Grupont et Pont de Lesterny (la Lomme, au matin 3 personnes)		
30/07/2018	inventaire	Calcul temps tronçons entre arrêts (aires embarquement) kayaks sur la Lesse pour confection de panneaux		
31/7/18	invasives	gestion des balsamienes de l'Himalaya à Belvaux-Resteigne		
01-08-2018	invasives	gestion des balsamines de l'Himalaya Lesterny		
02-08-2018	inventaire	verification d'un point à Pondrome et repérage mare à Bure pour animation		



Date	Type	Détail	Type de public	Nombre de personnes sauf cellule de coordination
02-08-2018	réunion active	Visite de terrain à Hatrival pour trouver une solution à l'alimentation du lavoir (ruisseau des bacs)	partenaire	5
06-08-2018	sensibilisation	Animation "Mare" à la mare du Petit Ry à Bure pour les enfants de la plaine de Tellin	scolaire-plaine:enfant/enseignant	21-3
07-08-2018	réunion CR Lesse	Visite de terrain : constat de deux barrages sur la Lomme pour alimenter un bief (centrale hydro-électrique pavillon Bockholtz)	partenaire	2
07-08-2018	invasives	Gestion des balsamines de l'Himalaya le long de la Lomme (berge gauche) près de la centrale Hydroval		
08-08-2018	réunion active	Visite de terrain dans le cadre de travaux prévus au barrage de Pont-à-Lesse (Dinant) avec les propriétaires, le DNF et la DCENN	partenaire	5
11-08-2018	sensibilisation	Stand au marché du terroir de Tellin : quizz, jeu de la bêche "Les pieds dans l'eau, le nez dans la rivière", 12 produits lessive écologique réalisés, recettes de produits d'entretien naturels, documentation	tout public	50
12-08-2018	sensibilisation	Tenue d'un stand CRLeffe à la Journée des Jardin de Malagne (10 produits d'entretien utiles au jardin réalisés) + 2 animations "Mare"	tout public	50
14/8/2018	sensibilisation	rediffusion émission 'Quel temps' sur RTBF	tout public	
16/08/2018	invasives	deuxième passage pour arracher les balsamines de l'Himalaya le long de la Lesse entre le moulin de Daverdisse et Neupont		
21/08/2018	inventaire	Inventaire ME28 rau des Froges et ME27 rau de Mahoux à Houyet		
22/08/2018	invasives	Vérification présence de renouée du Japon et Berce du Caucase chez un particulier à Haversin		
23/08/2018	réunion CR Lesse	Réunion avec la Bibilothèque de Beauraing et le CR Haute-Meuse en vue de préparer les JWE2019 à la bibliothèque	partenaire	2
23/08/2018	inventaire	Inventaire Rau de Dammarion commune de Beauraing		
23/08/2018	invasives	chantier Orange day avec GSK - gestion mimules tachetés dans le ruisseau d'Hatrival (ME30 - commune de Saint-Hubert)	tout public	8

Date	Type	Détail	Type de public	Nombre de personnes sauf cellule de coordination
23/08/2018	autre	chantier Orange day avec GSK : curage du ruisseau des bacs à Hatrival (ME30 - commune de Saint-Hubert)	tout public	8
24/08/2018	réunion CR Lesse	rencontre agent DNF Pierre Hanse pour lui montrer la geocache au niveau du rau des Cresses	partenaire	1
24/08/2018	réunion active	visite de terrain suite à travaux effectué par particulier sur la Wimbe à Pondrome (avec dnf-pecheur-proprétaire)	partenaire	5
26/08/2018	sensibilisation	Stand avec réalisation de produits d'entretien écologiques, présentation des macro-invertébrés de la rivière, quizz, jeu de la bêche, puzzle poissons, documentation,... lors de l'événement Saint-HuVERT & Bouger Fun en Forêt au domaine provincial de Mirwart (commune de Saint-Hubert)	tout public	600
27/08/2018	inventaire	Aller vérifier travaux au pont entre Havrenne et Humain		
30/08/2018	sensibilisation	Animation "Mare" à l'archéoparc de Malagne	scolaire-plaine:enfant/enseignant	48-6
03-09-2018	réunion CR Lesse	rencontre OT de Beuraing pour cache Beuraing et discuter stand CRLesse lors du wk du bois le 21 octobre 2018	partenaire	2
03-09-2018	inventaire	Visite de terrain pour trouver une perte sur le ruisseau des Valennes pour illustrer un article sur le karst (Le20R - commune de Rochefort)		
04-09-2018	inventaire	participation à la peche électrique à Poix + photos points inventaire Grupont		
04-09-2018	réunion CR Lesse	encodage avec OT Libin des 4 geocaches sur la commune de Libin	partenaire	1
04-09-2018	inventaire	Visite de terrain pour voir travaux au pont Mauricy et au musée de la vie rurale (Le14R - commune de Saint-Hubert)		
06-09-2018	autre	Pose d'une géocache le long de la Masblette (Le14R - commune de Nassogne)		
07-09-2018	réunion active	rencontre du GAL Ardenne Meridionale pour discuter de projets communes (en lien avec la cache du CRLesse et leur projet Arrêt Vert sur la commune)	partenaire	1
07-09-2018	autre	pose d'une géocache à Paliseul au niveau du rau de Merny et de la balade du Tibautois		

Date	Type	Détail	Type de public	Nombre de personnes sauf cellule de coordination
10-09-2018	inventaire	vérification du site Castor à Havrenne en vue d'une animation avec l'école du village		
13/09/2018	inventaire	visite site castor à Wiesme en vue de faire une animation avec une école de Beauraing		
13/09/2018	sensibilisation	animation Déchets (durée de vie et recyclage) pour classe de 2-5 et 6ème primaires de Beauraing	scolaire- plaine:enfant/enseignant	58-3
13/09/2018	autre	pose de geocaches dans le parc du Castel de Beauraing en vue de l'animation de la journée du 21 octobre dans le cadre du wk du Bois (le CR Lesse y tiendra un stand avec le CR Haute-Meuse)	partenaire	1
21/09/2018	réunion CR Lesse	CA du crlesse à Rochefort	partenaire	12
24/09/2018	autre réunion	rencontre DST-Plux et commune de Libramont pour point sur supracommunalité des CE de 3ème catégorie	partenaire	2
25/09/2018	colloque	colloque "Le zéro phyto tient le haut du pavé" à Auderghem		
25/09/2018	inventaire	Visite sites castor à Gedinne (Vencimont + Willerzie) en vue d'une prochaine animation		
25/09/2018	inventaire	Inventaire de terrain ME08 - La Wimbe (de sa source à la confluence avec le rau de Chênet - Daverdisse) + partie rau de Chênet (Beauraing)		
28/09/2018	inventaire	inventaire de terrain ME10R (commune de Rochefort) la Wimbe de Lavaux à Lessive et rau de Gongon		
04-10-2018	sensibilisation	Animation IBGN - 2/3p - Ponderôme		16-1
04-10-2018	inventaire	Inventaire ME09R - Commune de Beauraing - Rau de Vonêche - Rau de Vinchoule		
05-10-2018	inventaire	inventaire de terrain commune de Wellin (ME20R : rau de Parfondevaux, rau de Wéri) + commune de Daverdisse (Franc Ry)		
08-10-2018	sensibilisation	animation cycle de l'eau - 3p - Ecole des Frères à Beauraing	scolaire- plaine:enfant/enseignant	19-1

Date	Type	Détail	Type de public	Nombre de personnes sauf cellule de coordination
08-10-2018	inventaire	inventaire ME25R commune de Houyet Rau d'Havenne + Rau de Fosse Hour		
10-10-2018	inventaire	Inventaire de terrain - Rau de Derrière le Bois, des sources à Griembiémont - ME17 (communes de Rendeux et de Marche-en-Famenne)		
11-10-2018	inventaire	inventaire ME02R commune de Libin Rau de la Prairie, Rau de Villance, Rau de Bonipré, Rau de Mussy		
12-10-2018	inventaire	inventaire commune de Tellin/Wellin : Rau de conjis, Ry des Revaux, Rau de Vaux de Telnay, Ry des Glands		
15/10/2018	colloque	participation au colloque Poissons et Ecrevisse en Wallonie dans le cadre du Festival Nature Namur		
16/10/2018	réunion active	Visite pisciculture d'Erezée - Observation technique d'oxygénation pour aquarium - Projet "Saumons en classe". Présence du CROurthe et Amblève	professionnel	4
17/10/2018	inventaire	Inventaire de terrain - ME30 - Rau de Poix entre Poix-Saint Hubert et Saint Hubert		
18/10/2018	sensibilisation	animation cycle naturel et anthropique de l'eau à l'école des frères de Beauraing, 3p	scolaire- plaine:enfant/enseignant	19-1
18/10/2018	autre	pose des 4 geocaches dans le parc du castel pour la journée du 21 octobre wk du bois ou le crlesse tient un stand avec le crhaute-meuse		
18/10/2018	inventaire	inventaire source du Biran		
18/10/18	inventaire	sauvetage de poissons à mare SGIB de Wavreille avec service de la pêche	partenaire	1
18/10/18	autre	interview matélé sur sécheresse	professionnel	
19/10/2018	réunion CR Lesse	réunion au niveau du canal de la Lesse à Houyet en vue de le "réhabiliter" pour alimenter en eau une zone de frayère au niveau du cul de l'Hileau (la noue de la lesse), présence de la DCENN, Fédération halieutique, dnf-pêche, donation royale	partenaire	5
21/10/2018	sensibilisation	stand crlesse+crhaute-meuse au weekend du bois à Beauraing (sensibilisation au geocaching et aux petites bêtes +quizz)	tout public	600

Date	Type	Détail	Type de public	Nombre de personnes sauf cellule de coordination
23/10/2018	réunion CR Lesse	AG à Saint Hubert		
24/10/2018	inventaire	Inventaire de terrain à Saint Hubert (ME30) - Rau de Chirmont et rau de Lorcy		
24/10/2018	réunion CR Lesse	Simon rencontre Mr Facon pour info castor	professionnel	1
25/10/2018	réunion active	réunion des CR à Jambes	partenaire	so
25/10/2018	inventaire	inventaire communes de Bièvre-Daverdisse-Wellin (rau de Proigy, La Rancenne, Rau de Gaudru, Rau d'Halma		
25/10/18	formation	participation à un atelier produits d'entretien écologique à Libramont	autre	
29/10/2018	réunion CR Lesse	Rencontre avec le personnel de l'office communal du tourisme et de la Maison du tourisme de Marche-en-Famenne pour placement de géocaches sur le thème des cours d'eau	professionnel	3
29/10/2018	inventaire	inventaire commune de Bertrix (Rau des Finays, Rau des prés Masbourg, Rau d'Acremont, Rau de devant le Bois + nc)		
31/10/2018	inventaire	Inventaire de terrain à Nassogne ME18 la Wassoie (entre Nassogne et Harsin) + site castor Lesterny la Lomme ME15		
05-11-2018	autre réunion	Simon visite Mr. Huart (professeur promoteur)	autre	1
06-11-18	réunion active	réunion pour travaux sur la Lomme : arrasement de la berge et curage superficiel à ROchefort à la passerelle du Dewoin	professionnel	3
06-11-2018	sensibilisation	animations castor x2 : 2 classes de 3ème primaires de l'école des frères de Beauraing (animation sur le site castor de Vencimont)	scolaire- plaine:enfant/enseignant	37-2
06-11-2018	inventaire	inventaire source de l'Hileau, commune de Beauraing		
07-11-2018	inventaire	Inventaire de terrain - la Masblette entre le CRIE Fourneau Saint Michel et la confluence avec la Lomme - ME14 - Communes de Nassogne et Saint Hubert		

Date	Type	Détail	Type de public	Nombre de personnes sauf cellule de coordination
08-11-2018	inventaire	inventaire commune de Ciney-ME26 (rau de Poncia, Le Molinia, Rau de Haid + rau 13200)		
09-11-2018	inventaire	inventaire commune de Bièvre-ME04 (rau de Graide et source + Rau de Frouchy)		
12-11-2018	réunion CR Lesse	rencontre cr semois pour activité commune à Libramont dans le cadre des JWE et pour visite commune commune		
13/11/2018	réunion active	rencontre CR haute-meuse pour rencontre communes commune pour nouveau PA	partenaire	3
14/11/2018	inventaire	Inventaire de terrain à Nassogne - ME14, le Misdreux, Rau de Wuybierfosse - ME15, Rau de Marchafois		
14/11/2018	inventaire	Inventaire de deux sites castor sur le Biran à Havrenne et sur le ruisseau du bois de Halleux à Buissonville		
16/11/2018	sensibilisation	atelier produits d'entretien écologique au CRIE	tout public	11
16/11/2018	réunion active	Participation aux tables rondes organisées dans le cadre du Festival des terres nourricières à Nassogne (table ronde sur la gestion de l'eau - 10 personnes et table ronde sur "oser le changement" - 12 personnes)	tout public	22
17/11/2018	sensibilisation	Stand au marché du terroir à Nassogne organisé dans le cadre du Festival des terres nourricières : quizz, documentation, recettes écologiques pour lutter contre les pucerons et les maladies cryptogamiques au jardin	tout public	30
19/11/2018	inventaire	inventaire (ME03-commune de Paliseul) Rau de Bergimont, Rau de Pisselotte, Le Roly, Rau de Derrière le Bois		
19/11/2018	autre réunion	Simon visite M. Manet		1
21/11/2018	inventaire	Inventaire du ruisseau de Grusonne, du ri des Lavets, et du ruisseau de l'Eau derrière le Bois (ME17 - commune de Marche-en-Famenne)		
22/11/2018	réunion CR Lesse	Réalisation du parcours de pêche du Fly Fishing Club de Maissin sur site avec membres de la société, prise des coordonnées gps des limites amont-aval de leur parcours	partenaire	2
23/11/2018	colloque	colloque 11ème rencontre entre Acteurs de la Rivière : Biodiversité et ouvrages d'art	partenaire	

Date	Type	Détail	Type de public	Nombre de personnes sauf cellule de coordination
24/11/2018	colloque	50 ans des Naturalistes de la Haute-Lesse : présentation de 10 ans de collaboration avec le Contrat de rivière pour la Lesse (powerpoint présenté par la coordinatrice S. Dessy)	partenaire	72
25/11/2018	colloque	Conférence "L'impact des barrages de castors sur les ruisseaux et leurs poissons : une étude de cas en Wallonie" par X. Rollin au Pêche Expo 2018	tout public	15
26/11/2018	réunion active	Rencontre avec la fondation Cyrus, le DNF Dinant et la commune de Dinant au sujet de l'avenir de la Lesse	partenaire	4
26/11/2018	formation	formation "SIPP" sur les travaux en bordure de CE à Marloie	professionnel	24 so
26/11/18	autre réunion	présentation du Geopark à Beauraing + rencontre partenaires pour discussions JWE 19	partenaire	
27/11/18	réunion CR Lesse	réunion avec SI Rochefort pour pose de géocaches et prépa JWE 19	partenaire	2
28/11/2018	inventaire	Inventaire du Leupont (ME30 - commune de Saint-Hubert)		
29/11/2018	réunion CR Lesse	Rencontre avec le DNF Dinant, la commune de Dinant et les établissements HORECA riverains pour projet panneaux le long de la Lesse	partenaire	7
29/11/2018	sensibilisation	animation STEP à l'école communale de Pondrôme	scolaire- plaine:enfant/enseignant	15-1
29/11/2018	inventaire	inventaire commune de Beauraing rau de sosie		
30/11/2018	inventaire	inventaire commune de Libin (ME01R - rau d'Omois, Rau de Libin, Le Gros By)		
3-12-18	réunion active	réunion avec OT Tellin et CDN pour activité JWE 2019	partenaire	2
4-12-2018	réunion active	Réunion à propos de la présence de castor sur la Lomme et sur le canal d'une centrale hydroélectrique à Poix-Saint-Hubert (commune de Saint-Hubert - ME30)	partenaire	6
5-12-2018	inventaire	Inventaire sur la commune de Tenneville : sources de la Wamme, Ri de Mehin, Rau de Tayin (ME16) et Rau de Bilaude (ME14). Inventaire sur la commune de Nassogne : Rau de Veni (ME20)		

Date	Type	Détail	Type de public	Nombre de personnes sauf cellule de coordination
6-12-2018	réunion CR Lesse	préparation du circuit avec OT Tellin et CDN pour JWE 2019	partenaire	2
6-12-2018	réunion CR Lesse	rencontre président et vice-président de la société de pêche d'Opont pour mise à jour de leur parcours de pêche	partenaire	2
6-12-2018	réunion CR Lesse	rencontre du CRIE pour debriefing atelier PEE et voir pour la suite et JWE2019	partenaire	1
6-12-2018	autre réunion	Défense publique de Lorraine Dewaide : "Hydrodynamics of solute transport in karst conduits with contrasted geometries : karstogenesis description and tracer tests modelling in the Waulsortian mudmounds (Furfooz, Belgium)" - Université de Namur		50
7-12-2018	colloque	participation au colloque Eau et Tourisme durable à Libramont + ateliers le pm	autre	
10-12-2018	formation	Formation "Dynamiser la mobilisation des partenaires des contrats de rivière" par l'institut d'éco-pédagogie	partenaire	
11-12-2018	inventaire	Inventaire de terrain ME20 : la Lesse entre Han-sur-Lesse et Eprave et la Lesse entre Eprave et le bureau.		
12-12-2018	inventaire	Inventaire de terrain ME20 : la Lesse entre Eprave et le camping des kassis de Wanlin		
13/12/18	réunion CR Lesse	réunion OT Rochefort pour préparer JWE 2019	partenaire	2
13/12/2018	inventaire	Inventaire commune de Dinant et Houyet (ME29, Rau de Vesse, rau de Mossiat, L'Hileau)		
14/12/2018	inventaire	Inventaire commune de Rochefort (ME21 et ME20 : rau de Vesi, Rau des failles, Ry de la Planche, le Dewoin, Ru Doyen)		
17/12/2018	formation	Formation : "Dynamiser la mobilisation des partenaires des contrats de rivière" par l'institut d'éco-pédagogie	partenaire	
18/12/18	réunion CR Lesse	réunion de terrain à Eprave pour projet panneau sensibilisation avec commune et société de pêche	partenaire	2
18/12/2018	inventaire	Inventaire de terrain ME20 : La Lomme entre Jemelle et Rochefort (bureau)		



Date	Type	Détail	Type de public	Nombre de personnes sauf cellule de coordination
19/12/2018	inventaire	Inventaire de terrain commune de Saint-Hubert et Tenneville (ME14 : la Masblette, rau de la Doneuse, rau du Rabani, rau de Palogne, rau Pied de Boeuf, rau de Romarin, nc)		

## 17. Critères d'évaluation suivant la grille de la Direction des Eaux de surface

Informations générales	Indicateurs	2018	
		Chiffre	Vos remarques
Budget :	fonctionnement €	142.029,85	communes + provinces + région + JWE (rem : 3eme tranche SPW à recevoir apres AG mars 2018)
	part SPW €	94674,49	(91829,4) SPW+2795,09 JWE
	part provinciale €	8.634,00	7654 P. Namur + 980 (organisation Saint-HuVERT) de P. Lux
	part communale €	39.751,36	
	aide à l'emploi - fonctionnement €	33264,54	17784,13 APE et 15 480,41 MARIBEL
	projets €	0	
	aide à l'emploi - projets €	0	
Personnel :	équivalents temps-plein - fonctionnement	3,616	4 personnes à 4/5T + 1 personne à 1/2 T depuis le 1er mars (= 0,8*4 + 0,5*(10/12))
	équivalents temps-plein - projets		
Population totale du SBH :	habitants	64.692	Fourni par SPW
Superficie totale du SBH :	km²	1.343	Fourni par SPW
Implication communale	Nombre de commune dans le SBH	23	
	Nombre de communes partenaires	19	les 4 non partenaires (Hotton, La Roche en Ardenne, Somme-Leuse et Sainte-Ode) sont très peu sur notre bassin et sont partenaires d'autres CR
Linéaire CE 1ère cat du SBH :	km	206	Fourni par SPW
Linéaire CE 2ième cat du SBH :	km	473	Fourni par SPW
Linéaire CE 3ième cat du SBH :	km	368	Fourni par SPW
Linéaire CE nc du SBH :	km	892	Fourni par SPW
Linéaire CE nav du SBH :	km	5	Fourni par SPW
Asbl :	nombre de membres effectifs	73	effectifs
	nombre de membres (effectifs, adhérents...)	142	73 effectifs, 41 suppléants et 28 adhérents
Dynamique des réunions de travail :	nombre total de réunions de travail à l'initiative du CR	49	
	nombre total de personnes (re)présent(é)es	209	
	nombre total de réunions non à l'initiative du CR mais dans lesquelles le CR prend une part active conséquente	33	
	nombre total de personnes (re)présent(é)es	236	
Nombre d'actions programmées :	nombre total d'actions prévues au programme d'action triennal (PAT)	695	+12 actions ajoutées à l'AG du 14 mars 2017 - 1 action supprimée à l'AG du 14 mars 2017 + 11 actions ajoutées à l'AG du 10 octobre 2017 - 2 actions supprimées à l'AG du 10 octobre 2017 + 24 actions ajoutées à l'AG de mars 2018 + 14 actions ajoutées à l'AG d'octobre 2018 -1 action supprimée à l'AG d'octobre 2018
	nombre d'actions du PAT prévues pour être réalisée dans l'année concernée	158	7 en 2018 et 151 actions récurrentes
Nombre d'actions réalisées :	nombre d'actions du PAT qui sont réalisées	158	1 prévue en 2017, 1 en 2018 et 41 en 2019 et 115 récurrentes
	nombre d'actions en plus de celles du PAT qui sont réalisées	18	9 prévues en 2017, 2 en 2018 et 5 en 2019 et 2 actions récurrentes
	nombre d'actions du PAT qui sont en cours de réalisation	131	
	nombre d'actions en plus de celles du PAT qui sont en cours de réalisation	15	
	nombre d'actions du PAT non réalisées	287	
	nombre d'actions du PAT qui sont annulées	3	
Importance des actions réalisées :	nombre d'actions réalisées dans le cadre des PGDHI	3	17Le0212 - 10Le0962 - 13Le0384
Qualité de l'inventaire de terrain :	nombre de kilomètres inventoriés	689,5	
	linéaire de cours d'eau	1944	Fourni par SPW
	nombre de PN inventoriés	903	
	nombre de PNP inventoriés	641	
	respect des fiches d'IT pour toutes les thématiques	oui	
Sensibilisation et formations :	nombre d'actions de sensibilisation réalisées	129	une même action peut être répétée plusieurs fois car date et/ou public différent
	nombre de jeunes sensibilisés par ces actions	2193	
	nombre de personnes grand public sensibilisées par ces actions	2706	
	nombre de professionnels sensibilisés par ces actions	0	
	passages presse	2	voir 8. revue de presse
	passages radio/TV	3	Interview téléphonique par la radio Must FM pour JWE; Reportage de Ma Télé lors du déversement des saumons de l'école d'Havrenne; rediffusion émission 'Quel temps' sur RTBF
	nombre de publications	54	newsletters, brochure camp jeunes, toutes-boîtes et doc agri, bulletins communaux, revues de partenaires (Natagora, Malagne,...) + sites internet
	fréquentation du site Internet	3097 sessions	2560 utilisateurs et 6769 pages (rem : pas de site visible pendant 3 mois, voir RA)
	nombre de destinataires différents informés par bulletins/newsletters	536	Le Courrier de la Lesse est également diffusé dans La Dépêche et sur notre site internet et page Facebook

## 18. Annexes

- 1 Le « Courrier de la Lesse » de janvier à décembre 2018
  - 2 Statistiques de fréquentation du site internet [www.crlesse.be](http://www.crlesse.be)
  - 3 Journée Wallonnes de l'Eau 2018 : courrier envoyé aux écoles
  - 4 Journée Wallonnes de l'Eau 2018 : programme tout public
  - 5 Bail d'entretien des cours d'eau de 2ème et 3ème catégorie de la province de Luxembourg
  - 6 PV de la réunion à Hatrival : problématique d'alimentation du ruisseau des bacs
  - 7 Document de sensibilisation à l'attention des agriculteurs distribué en 2018
  - 8 Modèle de lettre pour les communes afin de sensibiliser les citoyens à ne pas déposer leurs tontes de pelouse le long des cours d'eau
  - 9 Brochure « camps de jeunes »
  - 10 Revue de presse de janvier à décembre 2018
  - 11 PV Lesse 2ème réunion PGRI - CTSBH 2
  - 12 Rapport de stage de Simon Del Forno
  - 13 PV de réunion à propos de l'aménagement du chemin de balade derrière le moulin neuf à Saint-Hubert suite à la présence du castor
  - 14 PV du Conseil d'administration du 23 février 2018
  - 15 PV du Conseil d'administration du 21 septembre 2018
  - 16 PV de l'Assemblée Générale du 20 mars 2018 à Libramont-Chevigny
  - 17 PV de l'Assemblée Générale du 23 octobre 2018 à Saint-Hubert
-