

## RAPPORT D'ACTIVITÉS ANNÉE 2017



Réunir



Inventorier



Publier



Agir



Sensibiliser

Contrat de rivière Lesse

Rue de Dewoin, 48 - 5580 Rochefort

Tél. : 084/222.665 ; info@crlesse.be

[www.crlesse.be](http://www.crlesse.be)

Réalisé avec le soutien de :





## **CONTENU (énumération de l'AGW 13.11.2008)**

1. L'état d'avancement général des missions du Contrat de rivière. Contribution à la mise en œuvre de la Directive-Cadre-Eau .....	2
2. Le nombre d'actions prévues pour l'année en cours .....	5
3. Le nombre et l'ampleur des actions effectivement réalisées durant l'année 2017, classées en fonction de leur planning initial dans le programme .....	5
4. Une synthèse succincte de chaque action menée (finalisée ou en cours).....	5
5. La mise en place et l'état d'avancement de l'inventaire de terrain, de l'encodage et de la cartographie .....	38
6. La rédaction d'un bulletin de liaison entre les membres du contrat de rivière.....	42
7. Les animations et sensibilisation du grand public et de publics ciblés .....	43
8. Une revue de presse .....	57
9. Les thématiques des groupes de travail et l'état d'avancement des travaux .....	60
10. Le nombre et les dates des entrevues avec les collèges communaux et provincial(aux), des réunions du Bureau, des groupes de travail, des réunions du comité de rivière, réunions avec représentants SWP, réunions avec autres partenaires, réunions de concertation, colloque, formation .....	68
11. La synthèse des points positifs et négatifs observés dans l'année 2017, concernant tant la mise en œuvre des projets que la méthodologie générale développée, tels le taux de participation et les difficultés de mise en œuvre de certains projets .....	72
12. la formulation de solutions préconisées par le comité de rivière pour améliorer les résultats du contrat de rivière (propositions de remédiation pour les années futures) .....	72
13. Une liste des études menées, reprenant au minimum leur intitulé, leur auteur, les objectifs poursuivis et les résultats obtenus.....	74
14. Le relevé des dépenses effectuées pendant l'année 2017 suivant les différents postes budgétaires (personnel, déplacements, fonctionnement, sous-traitance, information, sensibilisation).....	75
15. Les montants prévisionnels de l'année 2018 budgétisés pour les différents postes .....	80
16. Relevé chronologique des prestations de l'année 2017.....	82
17. Critères d'évaluation suivant la grille de la Direction des Eaux de surface .....	96
18. Annexes .....	96



## REMERCIEMENTS

Merci à notre président, Jean-Pol Lejeune, pour sa confiance et sa disponibilité  
Merci à Augustin Smoos pour son soutien.  
Merci à tous les administrateurs.  
Merci à tous les partenaires.  
Merci à tous les bénévoles.

### 1. L'état d'avancement général des missions du Contrat de rivière. Contribution à la mise en œuvre de la Directive-Cadre-Eau.

---

#### Préalable :

Avec 2017, nous sommes entrés dans le troisième programme d'actions (22/12/2016 - 22/12/2019) qui prévoit 695 actions lors de la signature, préventives ou curatives, destinées à améliorer ou maintenir la qualité de l'eau.

#### 1.1. Les missions du Contrat de rivière :

Pour rappel, les missions du Contrat de rivière :

- sont définies à l'article R48 de l'AGW du 13 novembre 2008 modifiant le Livre II du Code de l'Environnement contenant le code de l'eau, relatif aux contrats de rivière (repris à l'article 3 des statuts de l'asbl « Contrat de rivière pour la Lesse »
- et reprises dans les engagements généraux du protocole d'accord contenant le troisième programme d'actions triennal approuvé par le comité de rivière du 6 octobre 2016 et signé le 13 décembre 2016.

Ces missions s'intègrent parfaitement dans les exigences de la Directive-Cadre-Eau (2000/60/CE), qui impose aux Etats européens d'atteindre le bon état des ressources en eau pour 2021, en travaillant par bassins versants et par « masses d'eau ».

Le Contrat de rivière contribue ainsi à la mise en œuvre de cette Directive à l'échelon le plus local, par la participation et la concertation, l'information et la sensibilisation de tous les acteurs.

#### 1.2. Description des missions et état d'avancement des missions à ce stade :

- Si l'on s'en réfère à l'article R48 de l'AGW du 13 novembre 2008 modifiant le Livre II du Code de l'Environnement contenant le code de l'eau, relatif aux contrats de rivière (repris à l'article 3 des statuts de l'asbl « Contrat de rivière pour la Lesse »)

✓ « Art. R. 48. §1<sup>er</sup>. Dans le cadre de leur mission d'élaboration et d'exécution du protocole d'accord visé à l'article D. 32, et par le biais de la concertation, de la sensibilisation et de l'information de tous les utilisateurs de la rivière, les contrats de rivière :

##### **1) organisent et tiennent à jour un inventaire de terrain ;**

L'inventaire de tous les cours d'eau a été réalisé une première fois pendant la phase de convention d'étude (2008-2010), qui a permis notamment d'aboutir au premier programme d'actions (PA) 2010-13.

Une mise à jour de l'inventaire a été réalisée de 2011 à 2013 pour préparer le deuxième programme d'action 2013-16. Entre 2014 et 2016, une nouvelle mise à jour de l'inventaire a permis de concevoir le troisième PA 2016-19.

La cellule de coordination réalise depuis 2017 une mise à jour de l'inventaire (voir point 5. La mise en place et l'état d'avancement de l'inventaire de terrain, de l'encodage et de la cartographie).

**2) contribuent à faire connaître les objectifs visés aux articles D1er et D22 du Code de l'Eau et participent à la réalisation de ces objectifs ; (D1er : Principes : assurer à la fois la qualité et la pérennité des ressources en eau- D22 : Objectifs environnementaux : en rendant opérationnels les programmes de mesures prévus dans les plans de gestion, arriver à la réalisation des objectifs fixés à l'article D1er en vue d'atteindre le bon état des eaux pour le 22 décembre 2015).**

Ces objectifs sous-tendent toute l'action du CR.

##### **3) contribuent à la mise en œuvre des plans de gestion par bassin hydrographique ;**

Dès le début nous avons intégré le programme d'actions dans les thématiques du programme de mesures pour la gestion du SPW par bassin hydrographique, complétées par celles du contrat de rivière Lesse. Les actions du CR doivent en effet s'intégrer tout naturellement dans ce programme de mesures en réponse à la Directive-Cadre-Eau.



#### **4) favorisent la détermination d'actions par les groupes de travail visés à l'article R.52, §2 ;**

Les groupes de travail depuis 2011 sont essentiellement des groupes de travail qui, à partir de points noirs prioritaires, travaillent sur un cours d'eau, une section de cours d'eau, un bassin versant, ou une problématique (voir point 9. Les thématiques des groupes de travail et l'état d'avancement des travaux).

#### **5) participent à la consultation du public organisée dans le cadre de l'élaboration et la mise en œuvre des plans de gestion par bassin hydrographique et visés aux articles D. 1er et D. 22 ;**

Chaque fois que la mise en œuvre de la Directive-Cadre sur l'Eau prévoit une consultation du public, le contrat de rivière est sollicité pour informer la population. Les deuxièmes Plans de gestion ont été soumis à enquête publique du 1er juin 2015 au 08 janvier 2016. Ils ont été adoptés par le Gouvernement Wallon le 28 avril 2016. Une version papier des PGRI et des PGDH -Meuse était consultable auprès de la cellule de coordination du contrat de rivière.

L'enquête portait sur les questions importantes relatives aux projets de plans de gestion des risques d'inondation et des 2<sup>èmes</sup> plans de gestion « eau » des 4 districts hydrographiques en Wallonie.

#### **6) assurent l'information et la sensibilisation des acteurs locaux et de la population qui réside dans les limites géographiques du contrat de rivière, notamment par le biais d'événements et de publications ;**

Mission qui est réalisée dans les nombreuses actions de sensibilisation (voir point 7. Les animations et sensibilisation du grand public et de publics ciblés).

**7) contribuent, sur décision du Gouvernement, en vue d'une participation à la gestion intégrée du cycle de l'eau, à la réalisation de tâches techniques spécifiques selon les méthodologies élaborées par la Région Wallonne, tels le registre des zones protégées visé à l'article D.18, l'agenda 21 local, les plans communaux d'environnement et de gestion de la nature visés à l'article D.48 du livre 1er du Code de l'environnement, le plan de prévention et de lutte contre les inondations et leurs effets sur les sinistrés (plan P.L.U.I.E.S.) adopté par le Gouvernement wallon le 9 janvier 2003, le régime de gestion active prévu à l'article 26 de la loi du 12 juillet 1973 sur la conservation de la nature (→ voir groupe de travail PGRI 9.11)**

#### **8) assurent le suivi des actions visées dans le protocole d'accord.**

La cellule de coordination organise si possible deux rencontres par an avec chaque partenaire engagé dans le programme d'actions, l'une durant le premier semestre et l'autre durant le deuxième semestre, pour évaluer avec eux l'état d'avancement des actions. Ces deux rencontres annuelles permettent d'établir une bonne collaboration, de maintenir le dialogue, d'échanger des exemples.

(voir ci-dessous 10° Le nombre et les dates des entrevues avec les collèges communaux et provincial(aux))

La cellule de coordination est également très pro-active dans la proposition de réunions de concertation en vue d'avancer dans le programme d'actions.

✓ « Art. R. 48. §2. Dans leur travail de sensibilisation, les contrats de rivière agissent en synergie avec les autres outils de sensibilisation agréés, notamment les centres régionaux d'initiation à l'environnement (CRIE) prévus aux articles D.21 et suivants du Livre 1er du Code de l'environnement et les parcs naturels visés par le décret du 16 juillet 1985 relatif aux parcs naturels."

- Pas de Parc Naturel dans le sous-bassin hydrographique de la Lesse sauf une toute petite partie du Parc Naturel des Deux Ourthes sur la commune de Tenneville (26,31 km<sup>2</sup>, soit 1,95 % de la superficie du sous-bassin).
- Collaboration avec **les contrats de rivière** voisins pour réaliser des actions en synergie sur des territoires communs (contrat de rivière Haute-Meuse, Ourthe, Semois-Chiers), avec les autres contrats de rivière de Wallonie pour tous les projets ayant un objet commun.
- Collaboration avec le **CRIE** du Fourneau Saint-Michel : lors des Journées de l'Eau en mars ; Partage et échanges de compétences, et de matériel pédagogique.
- Collaboration étroite et soutenue avec le **Pôle de gestion différenciée** et leur action dans les communes.
- Collaboration avec **les conseillers MAE** compétents sur notre territoire (les asbl Centre de Michamps, et Natagora) et **Protec'EAU**.
- Collaboration avec la **cellule GISER** en cas de problèmes d'écoulements boueux.
- Collaboration avec la **SPGE** et le **service de la DGARNE -Gestion de la qualité des eaux de baignade** - pour trouver les raisons du déclassement de toutes les zones de baignade du sous-bassin.
- Collaboration avec **les projets LIFE** sur le sous-bassin de la Lesse : LIFE Prairies Bocagères (2012-2019), le LIFE Elia (2011-juin 2020), le LIFE Pays Mosan (2014-2020) et le LIFE BNIP (2015-2023)
- Collaboration avec les **GALs** sur le territoire du sous-bassin : le GAL Nov-Ardenne (fiches eau et fiche agriculture (en activité depuis mars 2017), le GAL "Ardenne méridionale" (en cours depuis 2016)
- Collaboration avec **les projets FEP** réalisés dans le sous-bassin.
- collaboration avec **les PCDR** et **PCDN** sur certaines communes à leur demande

▪ si l'on s'en réfère aux engagements repris dans le protocole d'accord 2017-2019, signé par les partenaires le 13 décembre 2016

- ✓ *"Les partenaires soussignés s'engagent pour le troisième programme d'actions de trois ans du 22 décembre 2016 jusqu'au 22 décembre 2019".*
- ✓ *"Chaque partenaire soussigné s'engage à participer à l'échelon local, en fonction de ses possibilités humaines, techniques et financières, à la préservation des ressources en eau par une gestion intégrée, globale et concertée à l'échelle du sous-bassin hydrographique".*
- ✓ *"Chaque partenaire soussigné s'engage à tout mettre en œuvre, dans les limites de ses compétences et de ses responsabilités, pour réaliser les actions qu'il a approuvées et de prévoir les budgets nécessaires dans les délais fixés".*

Chaque partenaire a reçu son programme d'actions "personnalisé", où chaque action est présentée sous forme d'une fiche A4, reprenant entre autres l'intitulé de l'action, la thématique du plan wallon de gestion de l'eau, la masse d'eau concernée, le ou les maîtres d'œuvres, les partenaires, et le plus souvent une photo et une carte. La fiche renvoie au n° de l'observation de terrain avec les informations principales.

Chaque fiche présente une case blanche intitulée : « Etat d'avancement de l'action » qui est remplie au fur et à mesure des dispositions prises pour la réalisation de l'action.

- ✓ *"Chaque partenaire soussigné s'engage à privilégier les solutions concertées, à partager ses compétences, à participer dans la mesure du possible à la mise à jour de l'inventaire, aux réunions de travail, et à diffuser largement les actions d'information et de sensibilisation".*

Les communes ont toutes accepté de publier les articles de sensibilisation via leur bulletin communal et leur site internet, ce qui nous permet de toucher facilement un grand nombre de personnes. Les gestionnaires des voiries et des cours d'eau ont tous accepté de signaler les éventuels travaux pour voir s'ils ne sont pas une opportunité pour la résolution d'un problème (obstacles à la circulation des poissons, entraves...). Les fédérations de pêcheurs diffusent l'information concernant les plantes invasives.

- ✓ *« Le protocole d'accord reste ouvert à toutes nouvelles propositions d'actions qui contribueraient à la réalisation du but social de l'asbl "Contrat de rivière pour la Lesse".*

De nouveaux partenaires nous rejoignent régulièrement et des nouvelles actions se rajoutent au fur et à mesure des rencontres et des événements.

- ✓ *La cellule de coordination s'engage à mobiliser tous les acteurs de l'eau dans le sous-bassin hydrographique par l'information, la participation et l'éducation, à instaurer une solidarité entre les usagers par la médiation, la concertation et la recherche de consensus, à organiser et à tenir à jour un inventaire de terrain, à assurer le suivi des actions visées dans le protocole d'accord et à contribuer ainsi à la mise en œuvre des plans de gestion par bassin hydrographique.*

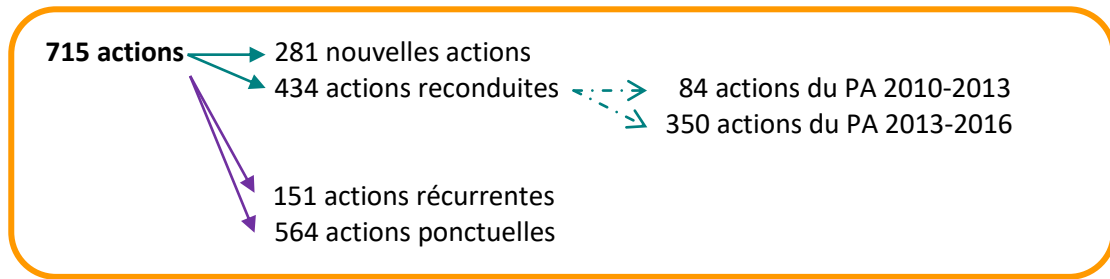
Dans le contexte de ce qui précède, les membres de la cellule de coordination :

- reprennent si possible contact chaque semestre avec chaque partenaire pour voir avec lui l'état d'avancement des actions qu'il a acceptées de prendre en charge. Ce contact se fait de préférence lors d'une rencontre, ce qui permet de prendre le temps d'envisager une à une les actions et de remplir ensemble la case « Etat d'avancement » ;
- proposent des réunions de concertation au sein de groupes de travail, pour mettre en contact les partenaires concernés et envisager des solutions ;
- complètent ou vérifient l'inventaire de terrain en fonction de l'état d'avancement des actions (voir ci-dessous 5° La mise en place et l'état d'avancement de l'inventaire de terrain, de l'encodage et de la cartographie) ;
- organisent de nombreuses actions de sensibilisation, répondent à toutes les invitations pour des séances d'information ou de formation.

(voir ci-dessous 16° Relevé chronologique des prestations de la cellule de coordination).

## 2. Le nombre d'actions prévues pour l'année en cours

Le protocole d'accord 2017-2019 comprend 715 actions en tenant compte des ajouts et suppressions lors de l'AG du 14 mars 2017 et du 10 octobre 2017, réparties de la manière suivante :



Les actions dont l'échéance est de 2017 sont au nombre de **174** avec :

- 155 à charge des partenaires du Contrat de rivière, dont 132 récurrentes annuellement ;
- 19 à charge de la cellule de coordination, toutes récurrentes annuellement.

## 3. Le nombre et l'ampleur des actions effectivement réalisées dans l'année écoulée et bilan du PA au 31/12/17, classées en fonction de leur planning initial dans le programme

### ☐ Pour les actions à charge des partenaires du Contrat de rivière Lesse :

- **193** actions ont été réalisées en 2017 dont :
  - 12 effectivement prévues en 2017
  - 2 prévues en 2018
  - 91 prévues en 2017 et récurrentes en 2018 et 2019
  - 88 prévues pour 2019
- **146** actions sont en cours de réalisation
- **3** actions sont à supprimer

### ☐ Pour les actions à charge de la cellule de coordination :

- **26** actions ont été réalisées en 2017 dont :
  - 14 prévues en 2017 et récurrentes en 2018 et 2019
  - 12 prévues pour 2019
- **7** actions sont en cours de réalisation.

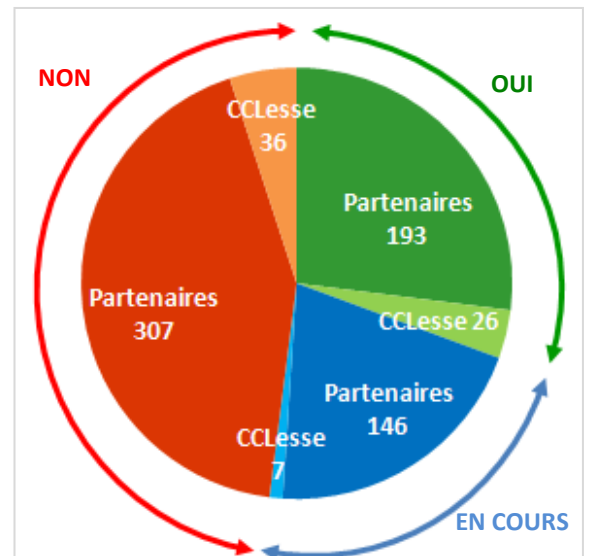


Figure 1 : Réalisation des actions en 2017

## 4. Une synthèse succincte de chaque action menée (finalisée ou en cours)

Voir les tableaux pages suivantes qui reprennent l'état d'avancement de toutes les actions du programme d'action 2017-2019 au 31/12/2017.

Les actions sont classées de la manière suivante :

- par ordre alphabétique du maître d'œuvre ;
- pour chaque maître d'œuvre, selon les 3 domaines d'activités (DCE, PGRI, hors DCE)<sup>1</sup>.

<sup>1</sup> Voir PA 2017-19 (5<sup>ème</sup> partie, point 2)



Thème DCE	Thème PGRI	Thème Hors DCE	Sous-Thème Hors DCE	Numéro de l'action	N° de l'observation	Intitulé	Maître d'œuvre	Partenaire(s)	Echéance	Etat au 31/12/2017	Action réalisée au 31/12/2017
		05. Habitats et espèces sensibles	05.3. Zones humides	10Le0725	LePa0063	Trouver des solutions pour assurer une protection efficace des plans d'eau de l'ancienne carrière de Kaolin de l'Arfaye	ADDES en Haute Lesse		2019	l'asbl ADDES s'est focalisé cette année 2017 sur la problématique des sapins de Noël sur la commune de Libin	non
01. Assainissement collectif des eaux usées				17Le0255		Egouttage et travaux de voirie à la rue du Tribois à Wellin	AIVE	Wellin	2017	pour 2018	non
01. Assainissement collectif des eaux usées				17Le0199		Réalisation de divers travaux d'amélioration des stations d'épuration existantes, assurer l'entretien régulier des collecteurs, déversoirs d'orage et l'exploitation des stations d'épuration	AIVE	Communes partenaires, SPGE	chaque année		oui
01. Assainissement collectif des eaux usées				17Le0201		Mise à disposition de l'information nécessaire et des compétences de l'AIVE afin de faciliter la mise en conformité des habitations	AIVE	Communes partenaires	chaque année	via le site internet	oui
01. Assainissement collectif des eaux usées				17Le0200		Mise en place de diverses techniques propices à la préservation et au développement de la biodiversité sur les sites d'exploitation de l'AVIVE et dans la réalisation de nouveaux projets	AIVE	Communes partenaires	chaque année		oui
01. Assainissement collectif des eaux usées				17Le0198		Poursuite de la réalisation du cadastre de l'épouttage par études endoscopiques et levés topographiques	AIVE	Communes partenaires, SPGE	chaque année		oui
01. Assainissement collectif des eaux usées				17Le0256		Egouttage et travaux de voirie à la rue de la Culée à Gembs (Daverdisse)	AIVE	Daverdisse	2017		oui
01. Assainissement collectif des eaux usées				17Le0197		Mise en œuvre des programmes d'épouttage et des ouvrages d'assainissement	AIVE	Communes partenaires, SPGE	chaque année		en cours
01. Assainissement collectif des eaux usées				13Le0811		Réaménagement de la voirie et création d'un nouvel égout à la rue Major-Mouzon à Ochamps (Libin)	AIVE	Libin	2017		oui
01. Assainissement collectif des eaux usées				13Le0812		Egouttage de la rue des Tilleuls à Chanly (Wellin)	AIVE	Wellin	2017		oui
		08. Information et sensibilisation		17Le0206		Accompagnement particulier des communes concernées par les modifications de PASH afin d'assurer le respect des nouvelles impositions adéquates	AIVE	Communes partenaires	chaque année	AIVE va refaire les cartes d'agglomération du PASH, l'AIVE va envoyer un courrier aux communes concernées	oui
		08. Information et sensibilisation		17Le0205		Prise en compte de la gestion des eaux pluviales dans les nouveaux projets afin de limiter les impacts sur nos ouvrages et les cours d'eau	AIVE	Communes partenaires	chaque année		oui
		08. Information et sensibilisation		17Le0204		Sensibilisation du public scolaire à nos métiers et aux comportements adéquats à adopter à travers des visites de stations d'épuration, des animations en classes et dans nos stations d'épuration	AIVE	Communes partenaires	chaque année	au premier semestre : 2 classes maternelles : 23 enfants; 3 visites : 47 visiteurs, + 2 visites de STEP au second semestre	oui
		08. Information et sensibilisation		17Le0203		Information et sensibilisation des candidats bâtisseurs et des professionnels de la construction aux problématiques eaux usées - eaux pluviales et aux obligations en matières d'assainissement et d'évacuation	AIVE	Communes partenaires	chaque année	newsletter envoyée en juillet	oui
		08. Information et sensibilisation		17Le0202		Sensibilisation des différents publics cibles (particuliers, agriculteurs, communes, ...) à l'impact de leurs comportements sur le fonctionnement des stations d'épuration et à leurs obligations en matière de traitement des eaux usées.	AIVE	Communes partenaires	chaque année		oui
		05. Habitats et espèces sensibles	05.3. Zones humides	17Le0187		Mise en valeur des mares naturelles du Domaine de Malagne (réhabilitation d'éléments naturels et historiques sur un site classé)	Archeoparc de Malagne	CC Lesse	2017	panneaux placés	oui
		05. Habitats et espèces sensibles	05.3. Zones humides	17Le0186		Valorisation, sécurisation et aménagement des accès du site de l'étang du Val des seniors, après exploitation des résineux	ASBL Défits	CC Lesse	2017	fais et activité réalisée dans le cadre des JWE2017	oui
06. Pesticides				17Le0004		Informé et sensibiliser le grand public aux dangers des produits phytosanitaires.	Beauraing	Adalia, CC Lesse	2019	stand à Beauraing 25 juin	oui
08. Hydromorphologie et préservation des milieux aquatiques				13Le0172		Si possible prévenir la cellule de coordination en cas de travaux sur les cours d'eau de la commune ou sur les voiries communales croisant un cours d'eau	Beauraing	CC Lesse	chaque année	travaux en tre Honnay et Froidfontaine appris par matele	non
06. Pesticides				17Le0124	LeCa0114	Veiller à la sécurisation du puit entouré de cultures près de la berge gauche du ruisseau d'Ausse à l'est de Focant.	Beauraing	DST_PN cours d'eau, DNF - Cantonnement de Beauraing, CC Lesse	2019	revu le 16/10/17 : toujours là : voir utilité puits?prévoir réunion après décision collège décembre 2017	en cours
05. Agriculture - Apports en Nutriments				13Le0036-2	LeRe0572	Vérifier la légalité du rejet dans le Biran, semblant provenir de l'étable de la ferme située rue de la ferme à Focant	Beauraing		2019	revu le 16/10/17 : pas de rejet mais bêtes au champs et pas de fumier : à revoir en hiver/printemps / voir avec Protecteau - législation	en cours
02. Assainissement autonome des eaux usées				17Le0023		Sensibiliser la population concernée à l'assainissement autonome.	Beauraing	AIVE, INASEP, CC Lesse	2019	en attente de la GPAA en 2018	non
06. Pesticides				10Le0276	LeCa0057	Veiller à la sécurisation des 4 chambres de visite permettant l'accès à la partie souterraine du Petit Biran entourées de cultures, à Beauraing au nord de la rue de Martouzin	Beauraing	DST_PN, CER Marloie, CC Lesse, DNF - Cantonnement de Beauraing	2019	revu le 16/10/17 : pas matérialisé: prévoir réunion après décision collège décembre	en cours
05. Agriculture - Apports en Nutriments				13Le0156		Information et sensibilisation des agriculteurs à la protection de l'eau	Beauraing	CC Lesse, Centre de Michamps	2019		non
06. Pesticides				10Le0272		Continuer la mise en place de la gestion différenciée des espaces publics communaux	Beauraing	Pôle de gestion différenciée	2019	commune Zerophyto	oui
		02. Déchets	02.2. Autres	13Le0035-4	LeDe0240	Surveiller la présence de déchets de part et d'autre du pont au dessus de l'Hilau dans la rue de Houyet entre Wiesme et Baronville	Beauraing		chaque année	24/10/17 : résolu	oui

Thème DCE	Thème PGRI	Thème Hors DCE	Sous-Thème Hors DCE	Numéro de l'action	N° de l'observation	Intitulé	Maître d'œuvre	Partenaire(s)	Echéance	Etat au 31/12/2017	Action réalisée au 31/12/2017
		02. Déchets	02.1. Verts	13Le0117		Sensibiliser la population aux risques de déposer les tontes de pelouses sur les berges des cours d'eau	Beauraing	DNF - Cantonnement de Beauraing, CC Lesse	2019	lors de tenues de stands, article dans Bcsur dechet- automne 2017	oui
		02. Déchets	02.2. Autres	17Le0131	LeOu0741	Vérifier la légalité du remblai en berge droite, juste en aval du pont, du ruisseau de Chênet au sud de Froidfontaine	Beauraing	DNF - Cantonnement de Beauraing	2019	résolu	oui
		02. Déchets	02.2. Autres	13Le0035-3	LeDe0460	Surveiller régulièrement la présence de déchets dans le ruisseau de Dammarion en amont du croisement de la route menant à Wancennes (route venant de la N981 rue des Ardennes)	Beauraing		chaque année	24/10/17 : tjrs déchets : à faire avec commune- accès difficile pour bénévoles	non
		02. Déchets	02.2. Autres	17Le0123-3	LeDe0543	Faire retirer les déchets au niveau des sources du Biran (en non classé) au nord de la rue des Versaines	Beauraing		2019	toujours là 24/10/17- quelques bâches agricoles – accès difficile par prairie / voir si prop peut le faire?	non
		07. Subsidés	07.3. Communes	17Le0235		Engagement moral de financer le CR dans le respect de l'Arrêté du Gouvernement wallon du 13 novembre 2008 relatif aux Contrats de rivière	Beauraing		chaque année		oui
		01. Invasives	01.2. Espèces végétales	17Le0104		Adhérer au code de conduite Alterlas visant la non utilisation des plantes invasives.	Beauraing	SPW-DGO3-DEMNA-CIEI, CC Lesse	2019	un reglement existe	non
		09. Autres	09.1. Autres	13Le0267		Recenser les bâtiments communaux dont les robinets sont équipés en économiseurs d'eau (aérateurs/mousseurs) et si possible en cas de travaux, munir ceux qui ne le sont pas.	Beauraing	CC Lesse, CC Haute-Meuse	2019	service urb va voir avec service logement si projet PLOEC reprend économie eau	en cours
		02. Déchets	02.2. Autres	17Le0123-2	LeDe0542	Faire retirer les déchets disséminés le long du Biran à Beauraing derrière l'Institut Notre Dame du Sacré Cœur.	Beauraing		2019	toujours là 16/10/2017 –CR Lesse va voir si Bewapp avec école 2018 ???	non
		03. Patrimoine	03.2. Bâti	17Le0126	LePa0124	Etudier les possibilités de remise en valeur de la construction (pour une source ?) à Javingue le long de l'Hileau, au sud de la rue des Ardennes et proche de la balade BU 10.	Beauraing	Office de tourisme de Beauraing, CC Lesse	2019	CR Lesse va revoir avec OT et commune	non
		06. Tourisme, activités sportives et loisirs		13Le0124		Poursuivre la sensibilisation des camps de jeunes au respect des bonnes pratiques environnementales	Beauraing	CC Lesse	chaque année		oui
		01. Invasives	01.2. Espèces végétales	17Le0042		Rédiger / maintenir un règlement communal en vue d'endiguer le développement de certaines plantes invasives sur la commune.	Beauraing	SPW-DGO3-DEMNA-CIEI, CC Lesse	2019	un règlement existe, cr lesse va voir s'il est accepté par le GW	en cours
		02. Déchets	02.2. Autres	13Le0035-5	LeDe0210	Surveiller régulièrement la présence de déchets au source du ruisseau du Bois d'Eclaye à Froidfontaine au bout de la rue de la Futaie	Beauraing		chaque année	oujours là 24/10/17 – be wapp 2018 ? Voir avec prop du terrain?	non
		01. Invasives	01.2. Espèces végétales	13Le0140		Poursuivre l'information relative à la problématique des plantes invasives et inciter les particuliers à gérer la Balsamine de l'Himalaya et la Berce du Caucase	Beauraing	CC Lesse	2019	sensibilisation lors du stand juin	oui
		03. Patrimoine	03.2. Bâti	17Le0125	LePa0125	Etudier les possibilités de remise en valeur d'une pompe à Wiesme le long de l'Hileau, à l'ouest de la rue de Houyet et proche de la balade BU 04.	Beauraing	Office de tourisme de Beauraing, CC Lesse	2019	CR Lesse va revoir avec OT et commune	non
		02. Déchets	02.2. Autres	17Le0123-1	LeDe0184	Surveiller régulièrement les dépôts de déchets du parking situé en berge droite de la Wimbe, à Pondrôme rue des Monts en direction de Revogne.	Beauraing		chaque année	inventaire du 24 mai 2017 : RAS / 24/10/17 : ok	oui
01. Assainissement collectif des eaux usées				17Le0173	LeRe0527	Profiter des travaux de refecton de la route pour améliorer l'égouttage entre l'Eglise de Jehonville et le moulin de Sart	Bertrix	AIVE	2019	réunion impetrant 27/4/17	en cours
08. Hydromorphologie et préservation des milieux aquatiques				17Le0163	LeEn0939	Aménager la clôture et la tôle qui se trouvent en travers du ruisseau de Devant le Bois à Jehonville, juste en amont d'un étang et en amont de la confluence avec le ruisseau d'Acremont	Bertrix		2019	voir avec responsable travaux	non
08. Hydromorphologie et préservation des milieux aquatiques				17Le0162	LeEn0938	Aménager la clôture qui se trouve en travers du ruisseau de Devant le Bois au Nord Est de Jehonville, juste en amont d'un étang	Bertrix		2019	voir avec responsable travaux	non
08. Hydromorphologie et préservation des milieux aquatiques				13Le0173		Si possible prévenir la cellule de coordination en cas de travaux sur les cours d'eau de la commune ou sur les voiries communales croisant un cours d'eau	Bertrix	CC Lesse	chaque année	réunion impetrant l e27/4/17	oui
06. Pesticides				17Le0005		Informers et sensibiliser le grand public aux dangers des produits phytosanitaires.	Bertrix	Adalia, CC Lesse	2019		non
01. Assainissement collectif des eaux usées				13Le0074		Dès qu'une nouvelle step est programmée sur la commune de Bertrix, voir avec le CC Lesse l'inventaire des rejets relevés sur la commune pour vérifier le bon raccordement de tous. En attendant, tenter de trouver des solutions pour diminuer l'impact des rej	Bertrix	CC Lesse	chaque année	pas de step prévue	non
08. Hydromorphologie et préservation des milieux aquatiques				10Le0932	LeOu0562	Améliorer ou résoudre l'obstacle à poissons engendré par un ouvrage (en béton dans le cours d'eau) créé pour les étangs en aval, à la sortie de Sart	Bertrix	DCP, DST_Plux, DCENN, CC Lesse	2019		non
06. Pesticides				10Le0905		Continuer la mise en place de la gestion différenciée des espaces publics communaux	Bertrix	Pôle de Gestion Différenciée, DNF - Cantonnement de Neufchâteau, CC Lesse, CC Semois-Chiers	2019	suit les séances	en cours

Thème DCE	Thème PGRI	Thème Hors DCE	Sous-Thème Hors DCE	Numéro de l'action	N° de l'observation	Intitulé	Maître d'œuvre	Partenaire(s)	Echéance	Etat au 31/12/2017	Action réalisée au 31/12/2017
02. Assainissement autonome des eaux usées				17Le0024		Sensibiliser la population concernée à l'assainissement autonome.	Bertrix	AIVE, INASEP, CC Lesse	2019	en attente du SPAA en 2018 : article à faire pour février	non
05. Agriculture - Apports en Nutriments				13Le0096		Information et sensibilisation des agriculteurs à la protection de l'eau	Bertrix	CC Lesse, CC Semois-Chiers, Centre de Michamps	2019		non
08. Hydromorphologie et préservation des milieux aquatiques				10Le0925	LeEn0821	Améliorer ou résoudre l'obstacle à poissons sur le Ruisseau d'Acremont, à Sart, engendré par un seuil artificiel pour les étangs en aval	Bertrix	DCP, DST_Plux, CC Lesse	2019		non
		02. Déchets	02.1. Verts	13Le0208		Sensibiliser la population aux risques de déposer les tontes de pelouses sur les berges des cours d'eau	Bertrix	DNF - Cantonnement de Neufchâteau, CC Lesse	2019	fera en 2018 via BC	non
		04. Ouvrages		17Le0174	LeOu0549	Aménager la partie amont du voutement permettant le passage du ruisseau des Prés Masbourg sous la rue de Jehonville (près de la salle des fêtes)	Bertrix		2019	discussion lors de la réunion impetrant du 27/4/17 : pas possible de rouvrir le CE car salle et future plaine jeux	en cours
		02. Déchets	02.2. Autres	13Le0073-1	LeDe0482	En cas d'illégalité, faire retirer le dépôt de remblai à Sart, le long du ruisseau d'Acremont juste en aval de la rue des Horlais	Bertrix		2019	revoir par CC Lesse	non
		01. Invasives	01.2. Espèces végétales	13Le0099		Poursuivre l'information relative à la problématique des plantes invasives et inciter les particuliers à gérer la Balsamine de l'Himalaya et la Berce du Caucase	Bertrix	CC Lesse, CC Semois-Chiers	2019	BC et site net	oui
		06. Tourisme, activités sportives et loisirs		13Le0102		Poursuivre la sensibilisation des camps de jeunes au respect des bonnes pratiques environnementales	Bertrix	CC Lesse, CC Semois-Chiers	chaque année	oui via le livret camps de jeunes	oui
		09. Autres	09.1. Autres	13Le0270		Recenser les bâtiments communaux dont les robinets sont équipés en économiseurs d'eau (aérateurs/mousseurs) et si possible en cas de travaux, munir ceux qui ne le sont pas.	Bertrix	CC Lesse, CC Semois-Chiers	2019	voir avec chargée energie	en cours
		01. Invasives	01.2. Espèces végétales	17Le0105		Adhérer au code de conduite Alterlas visant la non utilisation des plantes invasives.	Bertrix	SPW-DGO3-DEMNA-CIEI, CC Lesse	2019	renvoyer la charte	non
		07. Subsidés	07.3. Communes	17Le0236		Engagement moral de financer le CR dans le respect de l'Arrêté du Gouvernement wallon du 13 novembre 2008 relatif aux Contrats de rivière	Bertrix		chaque année		oui
		01. Invasives	01.2. Espèces végétales	17Le0043		Rédiger / maintenir un règlement communal en vue d'endiguer le développement de certaines plantes invasives sur la commune.	Bertrix	SPW-DGO3-DEMNA-CIEI, CC Lesse	2019	renvoyer modèle et voir si toujours actualité avec new reglement européen	non
08. Hydromorphologie et préservation des milieux aquatiques				17Le0184	LeOu0196	Faire entretenir le voutement du ruisseau de Quérisel qui semble être obstrué à Bièvre près d'une exploitation agricole de la rue de Bellefontaine	Bièvre		2019	courrier envoyé au propriétaire qui le fera par temps sec	en cours
01. Assainissement collectif des eaux usées				13Le0075		Dès que la STEP de Naomé est programmée sur la commune, voir avec le CC Lesse l'inventaire des rejets relevés sur la commune pour vérifier le bon raccordement de tous. En attendant, tenter de trouver des solutions pour diminuer l'impact des rejets.	Bièvre		2019	pas de step prévue	non
02. Assainissement autonome des eaux usées				17Le0025		Sensibiliser la population concernée à l'assainissement autonome.	Bièvre	AIVE, INASEP, CC Lesse	2019	crlesse enverra un article en 2018 avec GPAA	non
06. Pesticides				17Le0006		Informez et sensibiliser le grand public aux dangers des produits phytosanitaires.	Bièvre	Adalia, CC Lesse	2019	article sur le site internet ; voir si article de BC	oui
08. Hydromorphologie et préservation des milieux aquatiques				13Le0107		Si possible prévenir la cellule de coordination en cas de travaux sur les cours d'eau de la commune ou sur les voiries communales croisant un cours d'eau	Bièvre	CC Lesse	chaque année		oui
08. Hydromorphologie et préservation des milieux aquatiques				17Le0179	LeEn0948	Retirer l'atterrissement et les dépôts divers à Bièvre dans le ruisseau de Quérisel juste en aval du pont dans la rue des Witays	Bièvre		2019	LeEn0948, revu le 23/11/17 : ok	oui
08. Hydromorphologie et préservation des milieux aquatiques				17Le0185	LeOu0205	Faire retirer le bois et les débris accumulés dans le ruisseau de Quérisel derrière une exploitation agricole de la rue de Bellefontaine et pouvant nuire au bon écoulement de l'eau	Bièvre		2019	courrier envoyé au propriétaire	en cours
05. Agriculture - Apports en Nutriments				13Le0095		Information et sensibilisation des agriculteurs à la protection de l'eau	Bièvre	CC Lesse, CC Semois-Chiers, Centre de Michamps	2019		non
01. Assainissement collectif des eaux usées				10Le0311	LeRe0172	Sensibiliser le propriétaire du non raccordement aux égouts de son bâtiment à Bièvre qui se rejette dans le Ruisseau de Queriseul, dans la rue des Witays en amont du pont	Bièvre	CC Lesse	2019	toujours là : commune a envoyé un courrier au propriétaire	en cours
01. Assainissement collectif des eaux usées				10Le0313	LeRe0174	Sensibiliser les propriétaires du non raccordement aux égouts de leur bâtiment à Bièvre qui se rejette dans le Ruisseau de Queriseul, dans la rue des Witays en aval du pont	Bièvre	CC Lesse	2019	commune va envoyer un courrier aux 2 habitations concernées	en cours
06. Pesticides				10Le0325		Continuer la mise en place de la gestion différenciée des espaces publics communaux	Bièvre	Pôle de gestion différenciée, CC Lesse	2019	sous-traitance + reste cimetièrre	en cours



Thème DCE	Thème PGRI	Thème Hors DCE	Sous-Thème Hors DCE	Numéro de l'action	N° de l'observation	Intitulé	Maître d'œuvre	Partenaire(s)	Echéance	Etat au 31/12/2017	Action réalisée au 31/12/2017
		04. Ouvrages		17Le0181	LeOu0824	Vérifier la stabilité de l'ouvrage créé par un particulier sur le ruisseau de Noirenfoy derrière les habitations de la rue des Wez	Bièvre		2019	commune va contacter le propriétaire	en cours
		03. Patrimoine	03.3. Culturel	17Le0182	LePa0132	Etudier les possibilités de mise en valeur d'un ancien lavoir à Graide non loin de la place du Tram	Bièvre	SI de Bièvre	2019	commune en contact avec propriétaire	en cours
		04. Ouvrages		13Le0038	LeOu0210	Réparer le pont sur le ruisseau des Baiwez sous une voirie communale (près du lieu-dit Les Maurzies)	Bièvre		2019	crlesse va renvoyer gps, sera reprise dans travaux 2018	en cours
		02. Déchets	02.2. Autres	17Le0180-1	LeDe0531	Sensibiliser le riverain à la stabilité et à la propreté de la berge gauche du ruisseau de Quérisseul longeant sa propriété (ferme) dans la rue des Witays en amont du pont	Bièvre		2019	retiré en partie	en cours
		02. Déchets	02.2. Autres	10Le0332	LeDe0117	Retirer ou faire retirer les déchets de l'entreprise le long du ruisseau non classé (code ORI 212374) derrière la gare de Graide Station	Bièvre	CC Lesse	2019	crlesse doit revoir, une partie retirée	non
		01. Invasives	01.2. Espèces végétales	17Le0106		Adhérer au code de conduite Alterias visant la non utilisation des plantes invasives.	Bièvre	SPW-DGO3-DEMNA-CIEI, CC Lesse	2019	crlesse doit renvoyer le doc à la commune	non
		09. Autres		10Le0328		Poursuivre les procédures de délimitation de zones de prévention autour des captages pour la distribution publique.	Bièvre	SPW/DGARNE/DEE/DESo, SPGE	2019	2 dossiers en cours; 3 dossiers déposés au spw	en cours
		07. Subsidés	07.3. Communes	17Le0237		Engagement moral de financer le CR dans le respect de l'Arrêté du Gouvernement wallon du 13 novembre 2008 relatif aux Contrats de rivière	Bièvre		chaque année		oui
		06. Tourisme, activités sportives et loisirs		13Le0101		Poursuivre la sensibilisation des camps de jeunes au respect des bonnes pratiques environnementales	Bièvre	CC Lesse, CC Semois-Chiers	chaque année	oui, depot livrets via agent constataeur	oui
		04. Ouvrages		17Le0190		Etudier les possibilités d'aménagement d'une pompe à eau pour les agriculteurs dans le ruisseau de Quérisseul dans la rue des Witays en amont du pont	Bièvre		2019	projet d'achat d'un terrain longeant le ruisseau de Noirenfoy (en face etang	en cours
		01. Invasives	01.2. Espèces végétales	17Le0044		Rédiger / maintenir un règlement communal en vue d'endiguer le développement de certaines plantes invasives sur la commune.	Bièvre	SPW-DGO3-DEMNA-CIEI, CC Lesse	2019		non
		02. Déchets	02.1. Verts	13Le0209		Sensibiliser la population aux risques de déposer les tontes de pelouses sur les berges des cours d'eau	Bièvre	DNF - Cantonnement de Bièvre, CC Lesse	2019	info sur le site Net, voir si article ds BC	oui
		01. Invasives	01.2. Espèces végétales	13Le0098		Poursuivre l'information relative à la problématique des plantes invasives et inciter les particuliers à gérer la Balsamine de l'Himalaya et la Berce du Caucase	Bièvre	CC Lesse, CC Semois-Chiers	2019	info sur le site internet, voir si article dans BC?	oui
		09. Autres	09.1. Autres	13Le0271		Recenser les bâtiments communaux dont les robinets sont équipés en économiseurs d'eau (aérateurs/mousseurs) et si possible en cas de travaux, munir ceux qui ne le sont pas.	Bièvre	CC Lesse, CC Semois-Chiers	2019		en cours
08. Hydromorphologie et préservation des milieux aquatiques				10Le0329	LeEn0317	Sensibiliser le propriétaire de l'étang à l'aménagement de sa prise d'eau créant une entrave sur le ruisseau de Frouchi entre Graide-Station et Bièvre en aval de la rue de la gare	Bièvre, DNF - Cantonnement de Bièvre	DST_PN cours d'eau	2019	crlesse doit voir avec dnf debut 2018	non
05. Agriculture - Apports en Nutriments				13Le0001		Mettre à disposition l'inventaire de terrain concernant l'érosion par le bétail	CC Lesse		chaque année	l'inventaire est mis à jour et les données sont disponibles via fulcrum auquel nos partenaires ont accès	oui
08. Hydromorphologie et préservation des milieux aquatiques				13Le0228		Fournir à la DCENN_Namur les fiches d'inventaire liées à leur compétence relevées sur les cours d'eau du sous-bassin de 1ère catégorie	CC Lesse	DCENN_Na	chaque année		oui
06. Pesticides				13Le0262		Sensibiliser les producteurs de sapins de Noël face aux risques liés au traitement par pesticides des parcelles situées à proximité des cours d'eau	CC Lesse	Paliseul, DNF - Cantonnement de Bouillon	2019	rien n'a été fait à ce sujet en 2017	non
01. Assainissement collectif des eaux usées				10Le0777	LeRe0415	Résoudre ou améliorer le problème d'égout du Centre de détention qui rejette dans le ruisseau du Parc	CC Lesse	AIVE, Saint-Hubert	2019	Centre de détention en régime d'assainissement autonome	non
01. Assainissement collectif des eaux usées				13Le0233		Sensibilisation du public (scolaire et tout public) à la protection des cours d'eau via l'outil pédagogique "Préserveons l'or bleu"	CC Lesse	tous les partenaires	chaque année	1 activité explication du fonctionnement de la STEP dans le cadre des JVE (le 31 mars), activité conjointe à celle de F. Wuidar qui a expliqué le fonctionnement d'un lagunage + 1 animation avec école de Resteigne en novembre 2017	oui
05. Agriculture - Apports en Nutriments				17Le0225		Partenariat avec les CR en tant que relais d'informations vers l'agriculteur et le citoyen à la problématique de la contamination des eaux par le nitrate et au bon usage des engrais	CC Lesse	Nitrawal	chaque année	pas en 2017	non
08. Hydromorphologie et préservation des milieux aquatiques				13Le0086		Fournir au DST_PN les fiches d'inventaire liées à leur compétence relevées sur les cours d'eau du sous-bassin de 2ième catégorie en province de Namur	CC Lesse	DST_PN	chaque année	pas de fiche fournie en 2017	non
05. Agriculture - Apports en Nutriments				10Le0964		Sensibilisation des agriculteurs aux problèmes de ruissellement et coulées de boues	CC Lesse	GIMPE, Cellule GISER	2019	article envoyé aux communes de Nassogne, Tenneville et Saint-Hubert pour courrier aux agriculteurs	oui
	12. Préparation - Sensibilisation du public et préparation			13Le0385		Diffusion de la nouvelle cartographie des risques de dommages dus aux inondations auprès des partenaires du CRLesse	CC Lesse	Centre régional de Crise	2019	pas en 2017	non
	12. Préparation - Sensibilisation du public et préparation			13Le0384		Diffusion de la nouvelle cartographie de l'aléa d'inondation auprès des partenaires du CRLesse	CC Lesse	GTI	2019	pas en 2017	non

Thème DCE	Thème PGRI	Thème Hors DCE	Sous-Thème Hors DCE	Numéro de l'action	N° de l'observation	Intitulé	Maître d'œuvre	Partenaire(s)	Echéance	Etat au 31/12/2017	Action réalisée au 31/12/2017
	08. Protection - Gestion des eaux de ruissellement			10Le0962	LeAu0122	Organiser la concertation en vue de résoudre un problème récurrent d'inondation place Devaux à Saint-Hubert	CC Lesse	Saint-Hubert, SPW-DGO2-GTI, DST Plux, DCENN	2019		non
	04. Prévention - Autres préventions			13Le0407		Information des riverains installés en bord de cours d'eau sur la nécessité d'y accéder pour l'entretien	CC Lesse	Communes partenaires	2019	dans article pour BC (prop riverain d'un cours d'eau)	oui
	19. Autres			13Le0408		Informations sur les travaux d'aménagement réalisés, les projets, les études, la sensibilisation, la solidarité amont-aval...	CC Lesse		2019		non
		06. Tourisme, activités sportives et loisirs		17Le0061		Proposer un geocaching ou une balade, sur la commune, mettant en avant la protection de l'eau et les cours d'eau.	CC Lesse	Beauraing, Office de tourisme de Beauraing	2019	16 mai : réunion pour préparer action avec OT de Beauraing	en cours
		08. Information et sensibilisation		17Le0094		Sensibiliser le grand public via la tenue d'un stand lors d'évènement sur la commune, au moins une fois sur les trois ans du PA.	CC Lesse	Libramont-Chevigny	2019	le 28 juin 2017 : tenue d'un stand dans le cadre de l'après-midi famille organisée par le musée des Celtes de Libramont + stand contrats de rivière à la foire agricole de Libramont	oui
		08. Information et sensibilisation		17Le0082		Sensibilisation du public (scolaire et tout public) à la protection de l'eau au sens large via "le jeu de l'eau", qui aborde différents thèmes dont l'éco-consommation, la nature, la technologie, le sous-bassin de la Lesse...	CC Lesse	tous les partenaires	chaque année	Le jeu de l'eau a été utilisé notamment à Mirwart lors des animations dans le cadre des jours blancs (plusieurs enfants ont pu faire le jeu). Jeu également utilisé lors de Clean-Up à Ciney en octobre 2017	oui
		08. Information et sensibilisation		17Le0096		Sensibiliser le grand public via la tenue d'un stand lors d'évènement sur la commune, au moins une fois sur les trois ans du PA.	CC Lesse	Nassogne	2019	pas de stand en 2017	non
		08. Information et sensibilisation		17Le0084		Réaliser des IBGN (Index Biotique Global Normalisé) à la demande des partenaires	CC Lesse	tous les partenaires	chaque année	IBGN réalisé dans la Lesse en vue de la préparation de la journée 1000 espèces à Han-sur-Lesse	oui
		06. Tourisme, activités sportives et loisirs		17Le0073		Proposer un geocaching ou une balade, sur la commune, mettant en avant la protection de l'eau et les cours d'eau.	CC Lesse	Paliseul	2019	réunion avec la commune et le SI de Paliseul le 7 septembre 2017 (localisation d'endroits possibles pour mettre des geocaches)	en cours
		06. Tourisme, activités sportives et loisirs		17Le0074		Proposer un geocaching ou une balade, sur la commune, mettant en avant la protection de l'eau et les cours d'eau.	CC Lesse	Rendeux	2019		non
		06. Tourisme, activités sportives et loisirs		17Le0075		Proposer un geocaching ou une balade, sur la commune, mettant en avant la protection de l'eau et les cours d'eau.	CC Lesse	Rochefort, Maison du Tourisme du Val de Lesse	2019		non
		06. Tourisme, activités sportives et loisirs		17Le0076		Proposer un geocaching ou une balade, sur la commune, mettant en avant la protection de l'eau et les cours d'eau.	CC Lesse	Saint-Hubert	2019		non
		06. Tourisme, activités sportives et loisirs		17Le0077		Proposer un geocaching ou une balade, sur la commune, mettant en avant la protection de l'eau et les cours d'eau.	CC Lesse	Tellin, OT de Tellin	2019		en cours
		06. Tourisme, activités sportives et loisirs		17Le0078		Proposer un geocaching ou une balade, sur la commune, mettant en avant la protection de l'eau et les cours d'eau.	CC Lesse	Tenneville	2019		non
		05. Habitats et espèces sensibles	05.2. Protection d'espèces sensibles	17Le0231		Trouver un financement pour installer des panneaux de sensibilisation et d'information sur les habitats protégés de la Lesse et de la Lomme	CC Lesse	DNF - Cantonnement de Rochefort, UBS, CWEPS, Rochefort (à confirmer)	2019		non
		02. Déchets	02.2. Autres	13Le0229		Sensibilisation à la problématique des déchets flottants dans les cours d'eau non navigables (projet "Barrage OFNI's" porté par le CR Sambre)	CC Lesse	autres CR, tous les partenaires	chaque année	pas de barrage placé au cours du 1er semestre 2017 dans le sous-bassin de la Lesse	non
		08. Information et sensibilisation		17Le0086		Sensibiliser le grand public via la tenue d'un stand lors d'évènement sur la commune, au moins une fois sur les trois ans du PA.	CC Lesse	Bertrix	2019	pas de stand en 2017	non
		08. Information et sensibilisation		17Le0083		Information du public (scolaire et tout public) sur le castor, espèce présente le long des cours d'eau du sous-bassin de la Lesse	CC Lesse	tous les partenaires	chaque année	les panneaux castor ont été empruntés à plusieurs reprises par le CR Semois-Chiers, par ailleurs la commune de Paliseul les a utilisés dans le cadre de leur activité JWE2017 sur le Castor + animation castor avec la plaine de Libin en août 2017	oui
		08. Information et sensibilisation		17Le0087		Sensibiliser le grand public via la tenue d'un stand lors d'évènement sur la commune, au moins une fois sur les trois ans du PA.	CC Lesse	Bièvre	2019	pas de stand en 2017	non
		05. Habitats et espèces sensibles	05.4. Résineux proches des berges	10Le0869		Sensibiliser les exploitants forestiers et les propriétaires privés à la problématique des résidus d'exploitation dans les cours d'eau (pollution organique, entrave à la circulation de l'eau et des poissons, risque de dépôts de crue...)	CC Lesse	SRFB, DNF, Communes partenaires, CC Semois,	2019	article paru dans la revue communale de plusieurs bulletins communaux (revue communale de Libramont-Chevigny de juin 2017)	oui
		05. Habitats et espèces sensibles	05.4. Résineux proches des berges	13Le0002		Mettre à disposition l'inventaire de terrain concernant l'érosion par les résineux	CC Lesse		chaque année	l'inventaire est mis à jour et les données sont disponibles via fulcrum auquel nos partenaires ont accès	oui

Thème DCE	Thème PGRI	Thème Hors DCE	Sous-Thème Hors DCE	Numéro de l'action	N° de l'observation	Intitulé	Maître d'œuvre	Partenaire(s)	Echéance	Etat au 31/12/2017	Action réalisée au 31/12/2017
		01. Invasives	01.2. Espèces végétales	10Le0871		Article de sensibilisation à la population pour la prévention, les dangers, et les alternatives aux plantes invasives	CC Lesse		2019	via les bulletins communaux, le site et page fb cresse	oui
		08. Information et sensibilisation		10Le0873		Autoriser ou continuer d'autoriser le Contrat de Rivière Lesse à placer une information dans les panneaux d'affichage DNF, après l'avoir soumise au chef de cantonnement	CC Lesse	DNF, Toutes les communes partenaires	2019	pas de nouvelles informations placées dans des panneaux DNF	non
		08. Information et sensibilisation		17Le0081		Sensibilisation du public (scolaire et tout public) à la protection des mares via l'outil pédagogique "Mare"	CC Lesse	tous les partenaires	chaque année	animation "Mare" à Malagne (Rochefort) le 6 avril 2017 + le 23 avril dans le cadre de la journée Kid's Day	oui
		08. Information et sensibilisation		17Le0080		Mettre à disposition la malle pédagogique "les usages de l'eau" à l'attention des écoles primaires.	CC Lesse	tous les partenaires	chaque année		non
		05. Habitats et espèces sensibles	05.2. Protection d'espèces sensibles	17Le0229		Dans le cadre du projet Life-intégré, aider le DEMNA a détecté la présence de moules (moule perlière, mulette épaisse, anodonte de canards principalement) dans les cours d'eau du sous-bassin de la Lesse	CC Lesse		chaque année	inventaire du Ry d'Ave entre Han-sur-Lesse et Ave et Auffe	oui
		05. Habitats et espèces sensibles	05.4. Résineux proches des berges	13Le0001-367	LeEr0995	Surveiller l'affectation de la prairie (fauche/bétail) le long du Ri Pierre en aval de son passage sous la N911	CC Lesse	DNF - Cantonnement de Dinant	chaque année	inventaire le 14/07/2018 : accès au ce mais faible impact du betail, prairie fréquentée par vache, à surveiller	en cours
		06. Tourisme, activités sportives et loisirs		17Le0079		Proposer un geocaching ou une balade, sur la commune, mettant en avant la protection de l'eau et les cours d'eau.	CC Lesse	Wellin	2019	inventaire de terrain le 16 mai pour pointer des caches possibles le long de cours d'eau sur la commune de Wellin (rau dit Salin, rau de Rogifosse). Action étant enregistrée comme fiche projet dans la CLDR	en cours
		08. Information et sensibilisation		13Le0411		Coordonner le projet « Saumons en classe » : élevage d'œufs de saumon en aquarium en classe et lâchage en rivière des alevins avec les enfants et le DNF. Ce projet s'inscrit dans le cadre du projet de la région wallonne : Saumon 2000.	CC Lesse	DCP-SP, tous les partenaires	chaque année	2 écoles (une de Libin et l'école de Jehonville) ont suivi le projet saumon en classe	oui
		08. Information et sensibilisation		13Le0234		Sensibilisation du public (scolaire et tout public) à la protection des cours d'eau via l'outil pédagogique "Rôle de Pêche"	CC Lesse	tous les partenaires	chaque année	plusieurs animations IBGN ont été réalisées pour des écoles (25 avril : école de Carlsbourg, 26 avril : école des devoirs Gamedella-Rochefort, 27 avril : école de Carlsbourg) mais aussi pour le grand public (7 mai : stand à Tellin, 24 juin : stand à la jo	oui
		08. Information et sensibilisation		17Le0100		Sensibiliser le grand public via la tenue d'un stand lors d'évènement sur la commune, au moins une fois sur les trois ans du PA.	CC Lesse	Saint-Hubert	2019	le 7 mai 2017 : tenue d'un stand au marché printannier à Arville le 4 juin 2017 : organisation et stand à la journée Saint-HuVert	oui
		06. Tourisme, activités sportives et loisirs		17Le0063		Proposer un geocaching ou une balade, sur la commune, mettant en avant la protection de l'eau et les cours d'eau.	CC Lesse	Bièvre, SI de Bièvre	2019	CRLesse n'a pas pris de contact	non
		04. Ouvrages		17Le0230		Créer une fiche technique sur l'aménagement de passage à gué afin de protéger les cours d'eau, notamment les ruisseaux frayères	CC Lesse	DNF - Cantonnement de Rochefort	2019		non
		06. Tourisme, activités sportives et loisirs		17Le0064		Proposer un geocaching ou une balade, sur la commune, mettant en avant la protection de l'eau et les cours d'eau.	CC Lesse	Ciney, Office du Tourisme ASBL de Ciney	2019	cette action n'a pas été lancée en 2017	non
		06. Tourisme, activités sportives et loisirs		17Le0065		Proposer un geocaching ou une balade, sur la commune, mettant en avant la protection de l'eau et les cours d'eau.	CC Lesse	Daverdisse, SI Daverdisse	2019	réunion pour situer des endroits possible pour mettre des caches en lien avec l'eau avec le SI de Daverdisse le 22 mai 2017 + inventaire de terrain le 16 mai pour pointer des caches possibles le long de cours d'eau (l'Almache) + inventaire avec repérage d	en cours
		06. Tourisme, activités sportives et loisirs		17Le0066		Proposer un geocaching ou une balade, sur la commune, mettant en avant la protection de l'eau et les cours d'eau.	CC Lesse	Dinant	2019		non
		08. Information et sensibilisation		17Le0103		Sensibiliser le grand public via la tenue d'un stand lors d'évènement sur la commune, au moins une fois sur les trois ans du PA.	CC Lesse	Wellin	2019	1 octobre 2017 : tenue d'un stand CRLesse au marché du Terroir à Sohier	oui
		08. Information et sensibilisation		17Le0102		Sensibiliser le grand public via la tenue d'un stand lors d'évènement sur la commune, au moins une fois sur les trois ans du PA.	CC Lesse	Tenneville	2019		non
		06. Tourisme, activités sportives et loisirs		17Le0068		Proposer un geocaching ou une balade, sur la commune, mettant en avant la protection de l'eau et les cours d'eau.	CC Lesse	Houyet	2019	action non lancée en 2017	non
		06. Tourisme, activités sportives et loisirs		17Le0069		Proposer un geocaching ou une balade, sur la commune, mettant en avant la protection de l'eau et les cours d'eau.	CC Lesse	Libin	2019	action non lancée en 2017	non
		08. Information et sensibilisation		17Le0085		Sensibiliser le grand public via la tenue d'un stand lors d'évènement sur la commune, au moins une fois sur les trois ans du Programme d'Actions.	CC Lesse	Beauraing	2019	le 25 juin 2017 : stand des CR Haute-Meuse et Lesse dans le cadre de la journée "un Dimanche au fil de l'eau"	oui
		08. Information et sensibilisation		17Le0101		Sensibiliser le grand public via la tenue d'un stand lors d'évènement sur la commune, au moins une fois sur les trois ans du PA.	CC Lesse	Tellin	2019	7 mai : stand dans le cadre du marché du Terroir à Tellin	oui
		06. Tourisme, activités sportives et loisirs		17Le0062		Proposer un geocaching ou une balade, sur la commune, mettant en avant la protection de l'eau et les cours d'eau.	CC Lesse	Bertrix, SI Bertrix	2019	CRLesse n'a pas pris de contact	non



Thème DCE	Thème PGRI	Thème Hors DCE	Sous-Thème Hors DCE	Numéro de l'action	N° de l'observation	Intitulé	Maître d'œuvre	Partenaire(s)	Echéance	Etat au 31/12/2017	Action réalisée au 31/12/2017
		08. Information et sensibilisation		17Le0099		Sensibiliser le grand public via la tenue d'un stand lors d'évènement sur la commune, au moins une fois sur les trois ans du PA.	CC Lesse	Rochefort	2019	tenue de plusieurs stand dans le cadre de journée organisée par Malagne (25 mars, 23 avril)	oui
		08. Information et sensibilisation		17Le0098		Sensibiliser le grand public via la tenue d'un stand lors d'évènement sur la commune, au moins une fois sur les trois ans du PA.	CC Lesse	Rendeux	2019	pas de stand en 2017	non
		08. Information et sensibilisation		17Le0097		Sensibiliser le grand public via la tenue d'un stand lors d'évènement sur la commune, au moins une fois sur les trois ans du PA.	CC Lesse	Paliseul	2019	pas de stand en 2017	non
		08. Information et sensibilisation		17Le0095		Sensibiliser le grand public via la tenue d'un stand lors d'évènement sur la commune, au moins une fois sur les trois ans du PA.	CC Lesse	Marche-en-Famenne	2019	pas de stand en 2017	non
		08. Information et sensibilisation		17Le0093		Sensibiliser le grand public via la tenue d'un stand lors d'évènement sur la commune, au moins une fois sur les trois ans du PA.	CC Lesse	Libin	2019	le 23 avril 2017 : stand du CRLesse avec l'AIVE dans le cadre de la journée citoyenne à Libin	oui
		08. Information et sensibilisation		17Le0092		Sensibiliser le grand public via la tenue d'un stand lors d'évènement sur la commune, au moins une fois sur les trois ans du PA.	CC Lesse	Houyet	2019	pas de stand en 2017	non
		08. Information et sensibilisation		17Le0091		Sensibiliser le grand public via la tenue d'un stand lors d'évènement sur la commune, au moins une fois sur les trois ans du PA.	CC Lesse	Gedinne	2019	pas de stand en 2017	non
		08. Information et sensibilisation		17Le0090		Sensibiliser le grand public via la tenue d'un stand lors d'évènement sur la commune, au moins une fois sur les trois ans du PA.	CC Lesse	Dinant	2019	prêt des roll-ups CWEPSPS et CRLesse pour la journée du 14 mai "la Fête au parc de Furfooz"	oui
		08. Information et sensibilisation		17Le0089		Sensibiliser le grand public via la tenue d'un stand lors d'évènement sur la commune, au moins une fois sur les trois ans du PA.	CC Lesse	Daverdisse	2019	pas de stand en 2017	non
		06. Tourisme, activités sportives et loisirs		17Le0071		Proposer un geocaching ou une balade, sur la commune, mettant en avant la protection de l'eau et les cours d'eau.	CC Lesse	Marche-en-Famenne	2019		non
		08. Information et sensibilisation		17Le0088		Sensibiliser le grand public via la tenue d'un stand lors d'évènement sur la commune, au moins une fois sur les trois ans du PA.	CC Lesse	Ciney	2019	pas de stand en 2017 (stand le 13 janvier 2018 dans le cadre de la journée Fist Lego League)	non
		06. Tourisme, activités sportives et loisirs		17Le0072		Proposer un geocaching ou une balade, sur la commune, mettant en avant la protection de l'eau et les cours d'eau.	CC Lesse	Nassogne	2019		non
		06. Tourisme, activités sportives et loisirs		17Le0070		Proposer un geocaching ou une balade, sur la commune, mettant en avant la protection de l'eau et les cours d'eau.	CC Lesse	Libramont-Chevigny, Office de tourisme de Libramont-Chevigny	2019	CRLesse a pris contact avec l'office de tourisme en août 2018, qui trouve l'idée chouette. Une 1ère cache sera placée au niveau du panneau/passarelle du ruisseau de Bernheid	en cours
		02. Déchets		13Le0104		Poursuivre l'opération "Communes et Rivières propres" / BeWapp	CC Lesse, AIVE - Secteur Valorisation et Propreté, BEP, INASEP	Communes partenaires, Sociétés de pêche locales, autres CC, SA 'Grottes de Han'	chaque année	24 mars : BeWapp sur les communes de Rochefort, Beauraing, Houyet, Nassogne ; 25 mars : BeWapp sur la commune de Tellin	oui
		08. Information et sensibilisation		13Le0105		Organiser des actions de sensibilisation au domaine de l'eau lors des Journées Wallonnes de l'Eau en mars	CC Lesse, autres CC	Tous les partenaires	chaque année	JWE2017 : 24 animations pour les écoles (585 élèves et 57 accompagnants sensibilisés), 22 activités grand public (500 personnes y ont participé)	oui
02. Assainissement autonome des eaux usées				17Le0026		Sensibiliser la population concernée à l'assainissement autonome.	Ciney	AIVE, INASEP, CC Lesse	2019	pas d'article en 2017	non
05. Agriculture - Apports en Nutriments				13Le0157		Information et sensibilisation des agriculteurs à la protection de l'eau	Ciney	GAL "Protection des Berges", Centre de Michamps, CC Lesse, CC Haute-Meuse	2019		non
06. Pesticides				17Le0007		Informer et sensibiliser le grand public aux dangers des produits phytosanitaires.	Ciney	Adalia, CC Lesse	2019	article paru dans les Meugleries d'avril 2017	oui
08. Hydromorphologie et préservation des milieux aquatiques				13Le0174		Si possible prévenir la cellule de coordination en cas de travaux sur les cours d'eau de la commune ou sur les voiries communales croisant un cours d'eau	Ciney	CC Lesse	chaque année	pas de travaux en 2017	non
01. Assainissement collectif des eaux usées				13Le0122		Dès qu'une nouvelle step est programmée sur la commune, voir avec le CC Lesse l'inventaire des rejets relevés sur la commune pour vérifier le bon raccordement de tous. En attendant, tenter de trouver des solutions pour diminuer l'impact des rejets.	Ciney	CC Lesse	chaque année	pas de STEP programmée sur la commune	non
06. Pesticides				10Le0357		Continuer la mise en place de la gestion différenciée des espaces publics communaux	Ciney	Pôle de Gestion Différenciée, CC Haute-Meuse	2019	encore beaucoup de pesticides utilisés sur la commune, personnel sensibilisé	non
		02. Déchets	02.1. Verts	13Le0210		Sensibiliser la population aux risques de déposer les tontes de pelouses sur les berges des cours d'eau	Ciney	DNF - Cantonnement de Rochefort, CC Lesse, CC Haute-Meuse	2019	pas en 2017	non

Thème DCE	Thème PGRI	Thème Hors DCE	Sous-Thème Hors DCE	Numéro de l'action	N° de l'observation	Intitulé	Maître d'œuvre	Partenaire(s)	Echéance	Etat au 31/12/2017	Action réalisée au 31/12/2017
		09. Autres		10Le0361		Poursuivre la vérification de la conformité des citernes à mazout de plus de 3.000 litres, enterrées et servant aux collectivités, propriétés communales, écoles, homes, piscine	Ciney		2019		en cours
		02. Déchets	02.2. Autres	17Le0142-3	LeDe0378	Sensibiliser les riverains de l'Ywoigne qui brûle des déchets en berge droite du ruisseau à Chevetogne (rue du Presbytère)	Ciney		2019	à revoir en 2018 et si c'est encore le cas signaler directement à la commune	non
		04. Ouvrages		17Le0144	LeOu0734	Etudier les possibilités de réparer le voutement, au dessus du ruisseau de Vivy, sous le chemin de promenade ("Balade du Tigre de Ronvau" et GR577 var Chevetogne) à Enhet, pour éviter qu'il se bouche et obstrue l'écoulement de l'eau ce qui pourrait engendrer	Ciney		2019	inventaire du 26/09/2017 : toujours présents et aggravation. Envoi d'un mail à W. Wauthier pour lui signaler. Réunion sur site le 25 octobre 2017 : un ouvrier communal va voir ce qu'il est possible de faire	en cours
		02. Déchets	02.2. Autres	17Le0142-2	LeDe0372	Faire retirer les déchets disséminés le long du ruisseau Le Molinia de sa source à son passage sous la route N929 avant d'arriver au village d'Haversin (dépôts certainement dus à la présence d'une petite route)	Ciney	DNF - Cantonnement de Rochefort	chaque année	parking du SPW, ancien site de décharge	en cours
		02. Déchets	02.2. Autres	17Le0142-1	LeDe0377	Faire retirer les déchets le long du ruisseau de Vivy (ancienne décharge dans une propriété privée) à Enhet le long d'une promenade "Balade du Tigre de Ronvau" et du GR577 var Chevetogne	Ciney	DNF - Cantonnement de Rochefort	2019	inventaire du 26/09/2017 : toujours présents + nouveaux déchets (notamment déchets verts). Envoi d'un mail à W. Wauthier pour lui signaler. W. Wauthier se renseigne pour savoir qui est le propriétaire	non
		01. Invasives	01.2. Espèces végétales	17Le0045		Rédiger / maintenir un règlement communal en vue d'endiguer le développement de certaines plantes invasives sur la commune.	Ciney	SPW-DGO3-DEMNA-CIEI, CC Lesse	2019	c'est déjà dans le règlement communal	oui
		01. Invasives	01.2. Espèces végétales	17Le0107		Adhérer au code de conduite Alterlas visant la non utilisation des plantes invasives.	Ciney	SPW-DGO3-DEMNA-CIEI, CC Lesse	2019		non
		07. Subsidés	07.3. Communes	17Le0238		Engagement moral de financer le CR dans le respect de l'Arrêté du Gouvernement wallon du 13 novembre 2008 relatif aux Contrats de rivière	Ciney		chaque année		oui
		09. Autres	09.1. Autres	13Le0286		Recenser les bâtiments communaux dont les robinets sont équipés en économiseurs d'eau (aérateurs/mousseurs) et si possible en cas de travaux, munir ceux qui ne le sont pas.	Ciney	CC Lesse, CC Haute-Meuse	2019	en cas de travaux les changements sont effectués	oui
		06. Tourisme, activités sportives et loisirs		13Le0125		Poursuivre la sensibilisation des camps de jeunes au respect des bonnes pratiques environnementales	Ciney	CC Lesse, CC Haute-Meuse	chaque année	M. camps, pas de problème avec les camps sur la commune	oui
		04. Ouvrages		17Le0167	LeOu0744	Réparer, ou faire réparer, le pont en pierre situé rue de Serinchamps vers Hogne, juste en amont de la pisciculture de Serinchamps, à 300m de la ferme de Vachau. Le pilier de celui-ci est abîmé côté amont.	Ciney		2019	inventaire du 10 juillet 2017 : toujours pas, un petit pont juste en amont a été réparé, peut-être que celui-là sera le prochain	non
		01. Invasives	01.2. Espèces végétales	13Le0141		Poursuivre l'information relative à la problématique des plantes invasives et inciter les particuliers à gérer la Balsamine de l'Himalaya et la Berce du Caucase, et leur proposer des plantes indigènes de remplacement	Ciney	CC Lesse, CC Haute-Meuse	2019	pas en 2017	non
08. Hydromorphologie et préservation des milieux aquatiques				10Le0754	LeOu0130	Etudier l'ensemble des problématiques de débits sur le bief du Biran, à Rochefort, afin de résoudre les problèmes de libre circulation des poissons	Comité Royal Amicale des Pêcheurs Lomme et Lesse	CC Lesse, DCENN, DCP	2019	Aucune action menée dans ce cadre. Pas de contacts avec le STP de Namur (en charge)	non
08. Hydromorphologie et préservation des milieux aquatiques				10Le0755	LeOu0129	Améliorer ou résoudre l'obstacle à poissons sur le Biran, à Rochefort, engendré par un barrage aménagé pour un étang (propriété privée)	Comité Royal Amicale des Pêcheurs Lomme et Lesse	CC Lesse, DCENN, DCP	2019	Rien de neuf – blocage chez un riverain.	non
08. Hydromorphologie et préservation des milieux aquatiques				10Le0868	LeOu0446	Améliorer ou résoudre l'obstacle à poissons sur la Wamme à On, s'il s'agit d'une bonne frayère	Comité Royal Amicale des Pêcheurs Lomme et Lesse	Société de pêche "Entente Waha", DCENN, DCP	2019	réunion avec DCENN, Lhoist, DNF le 14 septembre 2017 : travaux prévus pour printemps 2018 (mise en place de loupe en geotextile pour colmater les chantoirs, idée de court-circuiter la cunette)	en cours
		05. Habitats et espèces sensibles	05.2. Protection d'espèces sensibles	13Le0338		Analyse des critères génotypiques de la population de truites sur le Ruisseau de Jawet près de Villers-sur-Lesse et étude de conservation et de mise en valeur du ruisseau frayères	Comité Royal Amicale des Pêcheurs Lomme et Lesse	Donation Royale, DCP-SP	2019	pas d'avancées. Normalement cette année avec le SP	non
08. Hydromorphologie et préservation des milieux aquatiques				13Le0330	LeOu0310	Etude piscicole du ruisseau Godelet: analyse de la population locale de truites et étude sur les possibilités de lever l'obstacle à poissons engendré par un passage sous la route communale Houyet-Hour	Comité Royal Amicale des Pêcheurs Lomme et Lesse, Donation Royale	DCP-SP	2019	Action sera examinée et suivie en 2018 – avec le SP sans doute lors d'une campagne spécifique	non
		08. Information et sensibilisation		10Le0876		Organiser annuellement une 'Rencontre entre acteurs de la rivière' sur un thème spécifique repris dans les missions du Contrat de rivière en collaboration avec les autres Contrats de rivière de la Province de Luxembourg	CR de la Province de Luxembourg		chaque année	23/10/17 : 10ème rencontre entre acteurs de la rivière à Libramont sur le thème des Espèces Exotiques Envahissantes à Libramont, organisé par le CR Semois-Chiers	oui
		08. Information et sensibilisation		17Le0189		Mise en valeur des enjeux liés à l'eau souterraine, par la réalisation de panneaux d'exposition reprenant diverses informations concernant les eaux souterraines dans le bassin de la Lesse (en particulier dans les zones calcaires)	CWEPSS	CC Lesse	2017	5 rollu up réalisés et régulièrement empruntés	oui

Thème DCE	Thème PGRI	Thème Hors DCE	Sous-Thème Hors DCE	Numéro de l'action	N° de l'observation	Intitulé	Maître d'œuvre	Partenaire(s)	Echéance	Etat au 31/12/2017	Action réalisée au 31/12/2017
		05. Habitats et espèces sensibles		17Le0227		Mise à jour en continu des données de l'Atlas du karst Wallon et ce y compris dans les zones où une monographie a déjà été publiée comme les zones concernant le sous-bassin de la Lesse	CWEPPS		2019		oui
		05. Habitats et espèces sensibles		17Le0226		Diffusion régulière (sous formes d'articles) d'information sur le karst situé dans le bassin de la Lesse dans l'écokarst	CWEPPS		chaque année	oui via l'Ecokarst - mars 17 et juin 17	oui
08. Hydromorphologie et préservation des milieux aquatiques				17Le0176	LeOu0742	Vérifier la stabilité du voûtement permettant le passage du ruisseau de Burnai Fontaine sous la rue du Mont à Gemmes non loin de sa confluence avec le Rancenne	Daverdisse	DST_Plux	2019	revu par cc lesse le 16 juin + revu avec commune et Pluxembourg : les blocs seraient à retirer.	en cours
02. Assainissement autonome des eaux usées				17Le0027		Sensibiliser la population concernée à l'assainissement autonome.	Daverdisse	AIVE, INASEP, CC Lesse	2019	en attente du GPAA en 2018, article sera proposé par CC Lesse	non
08. Hydromorphologie et préservation des milieux aquatiques				17Le0175	LeEn0051	Vérifier si le châblis et la présence d'une dalle en béton n'entrave pas l'écoulement de l'eau dans le ruisseau de Burnai Fontaine en aval de station d'épuration	Daverdisse	DST_Plux	2019	16 juin 17 : revu par cc lesse : semble de pas poser de prob;	oui
06. Pesticides				17Le0008		Informé et sensibiliser le grand public aux dangers des produits phytosanitaires.	Daverdisse	Adalia, CC Lesse	2019	affiche	oui
08. Hydromorphologie et préservation des milieux aquatiques				13Le0175		Si possible prévenir la cellule de coordination en cas de travaux sur les cours d'eau de la commune ou sur les voiries communales croisant un cours d'eau	Daverdisse	CC Lesse	chaque année		oui
05. Agriculture - Apports en Nutriments				13Le0158		Information et sensibilisation des agriculteurs à la protection de l'eau, notamment la problématique des érosions des berges et lits des cours d'eau	Daverdisse	CC Lesse, Centre de Michamps	2019		non
06. Pesticides				10Le0375		Continuer la mise en place de la gestion différenciée des espaces publics communaux	Daverdisse	Pôle de Gestion Différenciée, CC Lesse	2019	fauche tardive, 0 pesticides dans cimetières	en cours
		03. Patrimoine	03.2. Bâti	13Le0076	LePa0018	Réparer deux piliers du "Pont des Gades" (pont classé) à Gemmes au-dessus de l'Almache	Daverdisse	Monuments et sites	2018	réalisé voir newsletter juillet-août	oui
		01. Invasives	01.2. Espèces végétales	17Le0046		Rédiger / maintenir un règlement communal en vue d'endiguer le développement de certaines plantes invasives sur la commune.	Daverdisse	SPW-DGO3-DEMNA-CIEI, CC Lesse	2019	à faire en 2018 selon le nouveau règlement européen	non
		09. Autres	09.1. Autres	13Le0274		Recenser les bâtiments communaux dont les robinets sont équipés en économiseurs d'eau (aérateurs/mousseurs) et si possible en cas de travaux, munir ceux qui ne le sont pas.	Daverdisse	CC Lesse	2019	au fur et à mesure	en cours
		06. Tourisme, activités sportives et loisirs		13Le0126		Poursuivre la sensibilisation des camps de jeunes au respect des bonnes pratiques environnementales	Daverdisse	CC Lesse	chaque année		oui
		02. Déchets	02.1. Verts	13Le0211		Sensibiliser la population aux risques de déposer les tontes de pelouses sur les berges des cours d'eau	Daverdisse	DNF - Cantonnement de Libin, CC Lesse	2019	pas en 2017 : voir si possible en 2018	non
		01. Invasives	01.2. Espèces végétales	13Le0142		Poursuivre l'information relative à la problématique des plantes invasives et inciter les particuliers à gérer la Balsamine de l'Himalaya et la Berce du Caucase	Daverdisse	CC Lesse	2019	à faire en 2018 selon le nouveau règlement européen	non
		07. Subsidés	07.3. Communes	17Le0239		Engagement moral de financer le CR dans le respect de l'Arrêté du Gouvernement wallon du 13 novembre 2008 relatif aux Contrats de rivière	Daverdisse		chaque année		oui
		01. Invasives	01.2. Espèces végétales	17Le0108		Adhérer au code de conduite Alterlas visant la non utilisation des plantes invasives.	Daverdisse	SPW-DGO3-DEMNA-CIEI, CC Lesse	2019	crlesse va renvoyer la charte	non
		02. Déchets	02.2. Autres	17Le0191-1	LeDe0530	Faire retirer le dépôt de briques situé en berge gauche et dans le lit du ruisseau du Pré aux Trembles en amont de sa confluence avec le Rancenne près du Monument du Maquis	Daverdisse		2019	revu le 16 juin 17 : quasi pas de déchets et n'entravent pas le débit	oui
		03. Patrimoine	03.3. Culturel	10Le0391	LePa0019	Remise en valeur d'un site d'abissage le long de l'Almache	Daverdisse	Si Daverdisse, Naturalistes de la Haute-Lesse, CC Lesse	2019	voir avec le SI / geocache	en cours
		03. Patrimoine	03.2. Bâti	10Le0960	LePa0108	Poursuivre la remise en valeur de l'ancien lavoir situé à Haut-Fays dans le quartier "Les Scottons"	Daverdisse, CC Lesse	Si Daverdisse	2019	gestion des PI, étang curé, scellé les pavés devant	en cours
08. Hydromorphologie et préservation des milieux aquatiques				13Le0790		Curage de la Lomme à Rochefort en aval du Trou Moulin et réparation des enrochements en place	DCENN_Na		2019	Prévu après le 15 juin 2018	non
08. Hydromorphologie et préservation des milieux aquatiques				13Le0108		Si possible prévenir la cellule de coordination en cas de travaux sur les cours d'eau de 1ère catégorie	DCENN_Na	CC Lesse	chaque année	Via circulaire 71	oui
08. Hydromorphologie et préservation des milieux aquatiques				10Le0021		Entretien des cours d'eau: entretien ripisylve	DCENN_Na		chaque année	Enlèvement d'embacles sur la Lesse, la Lomme, la Wamme, la Wimbe	oui
08. Hydromorphologie et préservation des milieux aquatiques				10Le0020		Entretien des cours d'eau: travaux de curage et de réparation	DCENN_Na		chaque année	Entretien passes à poissons d'Hérock et de Villers-sur-Lesse	oui
08. Hydromorphologie et préservation des milieux aquatiques				13Le0020		Favoriser autant que possible l'utilisation du cheval de trait pour l'enlèvement des embâcles dans les cours d'eau	DCENN_Na		chaque année		non

Thème DCE	Thème PGRI	Thème Hors DCE	Sous-Thème Hors DCE	Numéro de l'action	N° de l'observation	Intitulé	Maître d'œuvre	Partenaire(s)	Echéance	Etat au 31/12/2017	Action réalisée au 31/12/2017
08. Hydromorphologie et préservation des milieux aquatiques				17Le0228		Travaux de protection de berges (enrochements) sur la Wamme à On	DCENN_Na		2017		oui
	05. Protection - Gestion naturelle des inondations et Gestion du ruissellement et du bassin versant			13Le0301		Voir les possibilités de créer une "zone à inonder" dans la prairie en rive droite de la Lesse en face du "Cul de l'Hileau"	DCENN_Na	Houyet, DNF - Cantonnement de Dinant, plan P.L.U.I.E.S	2019		non
08. Hydromorphologie et préservation des milieux aquatiques				10Le0044		Prévenir la cellule de coordination du contrat de rivière Lesse en cas de travaux sur les voiries régionales lorsque celles-ci traversent un cours d'eau (même tout petit), afin de profiter des travaux pour remédier à un éventuel obstacle à poissons	DGO1_Namur Dir routes de Namur	CC Lesse, DCP, DCENN_Na	chaque année		oui
08. Hydromorphologie et préservation des milieux aquatiques				10Le0045	LeOu0243	Voir avec le DNF-pêche la pertinence d'améliorer ou résoudre l'obstacle à poissons sur le ruisseau des Forges, engendré par un pont (sur la N910), près de Celles.	DGO1_Namur Dir routes de Namur	DCP, DCENN_Na, CC Lesse, DST_PN	2019		non
08. Hydromorphologie et préservation des milieux aquatiques				10Le0047	LeOu0433	Voir avec le DNF-pêche la pertinence d'améliorer ou résoudre l'obstacle à poissons sur le ruisseau de Molinia, engendré par un pont (sur la N949), près de Haid.	DGO1_Namur Dir routes de Namur	DCP, DCENN_Na, CC Lesse, DST_PN-cours d'eau	2019		non
		02. Déchets	02.2. Autres	13Le0071		Surveiller régulièrement les dépôts de déchets divers sur les routes, les aires de parking et/ou pique-nique gérées par la DGO1 particulièrement le long des cours d'eau	DGO1_Namur Dir routes de Namur		chaque année	fait régulièrement	oui
		04. Ouvrages		17Le0165	LeOu0821	Faire réparer la rambarde au dessus du Vachaux le long de la N911 juste après le carrefour pour aller à Jamblinne en venant de Rochefort	DGO1_Namur Dir routes de Namur		2019	nouvelle rambarde placée avant juin 2016	oui
		04. Ouvrages		13Le0324	LeAu0044	Effectuer un entretien du bassin d'orage de Transinne et surtout renouveler le système de planches en bois	DGO1_Namur Dir routes de Namur		2019		non
		04. Ouvrages		17Le0155	LeOu0823	Réparer la rambarde cassée au dessus du Biran à Rochefort en aval du pont de la rue de la Libération (section du Biran après la station essence en quittant Rochefort)	DGO1_Namur Dir routes de Namur		2019	travaux réalisés second semestre	oui
		04. Ouvrages		13Le0335	LeOu0730	Etudier l'état du géotextile (parois et fond) du bassin d'orage de Wellin, et évaluer le risque de pollution lié à la non-perméabilité du BO dans ce milieu hautement fragile (karst)	DGO1_Namur Dir routes de Namur	CWEPSS	2019		non
02. Assainissement autonome des eaux usées				17Le0028		Sensibiliser la population concernée à l'assainissement autonome.	Dinant	AIVE, INASEP, CC Lesse	2019		non
06. Pesticides				17Le0009		Informer et sensibiliser le grand public aux dangers des produits phytosanitaires.	Dinant	Adalia, CC Lesse	2019		non
06. Pesticides				10Le0398		Continuer la mise en place de la gestion différenciée des espaces publics communaux	Dinant	Pôle de Gestion Différenciée	2019		non
08. Hydromorphologie et préservation des milieux aquatiques				13Le0176		Si possible prévenir la cellule de coordination en cas de travaux sur les cours d'eau de la commune ou sur les voiries communales croisant un cours d'eau	Dinant	CC Lesse	chaque année		non
05. Agriculture - Apports en Nutriments				13Le0159		Information et sensibilisation des agriculteurs à la protection de l'eau, notamment la problématique des érosions des berges et lits des cours d'eau	Dinant	CC Lesse, Centre de Michamps	2019		non
		07. Subsidés	07.3. Communes	17Le0240		Engagement moral de financer le CR dans le respect de l'Arrêté du Gouvernement wallon du 13 novembre 2008 relatif aux Contrats de rivière	Dinant		chaque année		oui
		08. Information et sensibilisation		17Le0145		Mise en valeur des sites karstiques de la commune	Dinant	CWEPSS, CC Lesse	chaque année	Vente atlas du karst wallon à la commune et au parc de Furfooz, expo "le voyage d'une goutte d'eau" le dimanche 14 mai lors de la fête du parc le week-end des journées du patrimoine (9-10 septembre 2017)	oui
		09. Autres	09.1. Autres	13Le0287		Recenser les bâtiments communaux dont les robinets sont équipés en économiseurs d'eau (aérateurs/mousseurs) et si possible en cas de travaux, munir ceux qui ne le sont pas.	Dinant	CC Lesse, CC Haute-Meuse	2019		oui
		06. Tourisme, activités sportives et loisirs		13Le0127		Poursuivre la sensibilisation des camps de jeunes au respect des bonnes pratiques environnementales	Dinant	CC Lesse	chaque année		oui
		01. Invasives	01.2. Espèces végétales	17Le0109		Adhérer au code de conduite Alterias visant la non utilisation des plantes invasives.	Dinant	SPW-DGO3-DEMNA-CIEI, CC Lesse	2019	La ville de Dinant adhère à la charte AlterIAS	oui
		01. Invasives	01.2. Espèces végétales	17Le0047		Rédiger / maintenir un règlement communal en vue d'endiguer le développement de certaines plantes invasives sur la commune.	Dinant	SPW-DGO3-DEMNA-CIEI, CC Lesse	2019		non
		01. Invasives	01.2. Espèces végétales	13Le0143		Poursuivre l'information relative à la problématique des plantes invasives et inciter les particuliers à gérer la Balsamine de l'Himalaya et la Berce du Caucase	Dinant	CC Lesse	2019	Journée de gestion des balsamines de l'Himalaya le long de la Lesse le 11/07/17 avec des volontaires	oui
		02. Déchets	02.1. Verts	13Le0212		Sensibiliser la population aux risques de déposer les tontes de pelouses sur les berges des cours d'eau	Dinant	DNF - Cantonnement de Dinant, CC Lesse	2019		non

Thème DCE	Thème PGRI	Thème Hors DCE	Sous-Thème Hors DCE	Numéro de l'action	N° de l'observation	Intitulé	Maître d'œuvre	Partenaire(s)	Echéance	Etat au 31/12/2017	Action réalisée au 31/12/2017
		05. Habitats et espèces sensibles		17Le0218		Informar la cellule de coordination pour tout projet situé en Natura2000 en lien avec l'eau (zone humide, plantes invasives...), porté par le DNF et financé par le PDR	DNF	CC Lesse	2019	Lors des rencontres semestrielles	oui
05. Agriculture - Apports en Nutriments				13Le0001-123	LeEr1641	Faire clôturer le cours d'eau (Le Hilan-à Javingue en amont de la rue de Sevry) pour empêcher l'accès du bétail	DNF - Cantonnement de Beauraing	CC Lesse	2019	réunion intra dnf prévue fin janvier 18/ réunion avec crlesse en février / chevaux	non
05. Agriculture - Apports en Nutriments				13Le0001-156	LeEr1644	Faire réaménager l'accès du bétail au cours d'eau (Le Hilan-à Baronville à 350m en amont de la rue Vieille)	DNF - Cantonnement de Beauraing	CC Lesse	2019	revu le 6/11/17 : tjours là	non
05. Agriculture - Apports en Nutriments				13Le0001-155	LeEr1643	Faire clôturer le cours d'eau (Le Hilan-près de Baronville en aval de l'étang) pour empêcher l'accès du bétail	DNF - Cantonnement de Beauraing	CC Lesse	2019	revu le 6/11/17 : BG: acces/ BD :accès	non
05. Agriculture - Apports en Nutriments				13Le0001-158	LeEr0818	Faire réaménager l'accès du bétail au cours d'eau (Le Hilan-à Baronville à l'est de la rue menant à Maisoncelle)	DNF - Cantonnement de Beauraing	CC Lesse	2019	revu le 6/11/17 : tjrs là	non
05. Agriculture - Apports en Nutriments				13Le0001-132	LeEr0918	Faire réaménager l'accès du bétail au cours d'eau (Le Petit Biran à Focant, en amont de la rue de Neuville)	DNF - Cantonnement de Beauraing	CC Lesse	2019	revu le 16/10/17 : pas paturé, voir en 2018	en cours
05. Agriculture - Apports en Nutriments				13Le0001-163	LeEr0811	Faire clôturer le cours d'eau (L'Hilan-au sud de Wiesme à la confluence avec un ruisseau anonyme) pour empêcher l'accès du bétail	DNF - Cantonnement de Beauraing	CC Lesse	2019	revu le 6/11/17 : tjrs accès	non
05. Agriculture - Apports en Nutriments				13Le0001-121	LeEr0895	Faire clôturer le cours d'eau (Le Hilan-à Javingue en aval de la rue des Ardennes et de la future STEP) pour empêcher l'accès du bétail	DNF - Cantonnement de Beauraing	CC Lesse	2019	revu le 6/11/17 : tjrs grand accès et fil non tendu	non
05. Agriculture - Apports en Nutriments				13Le0001-120	LeEr0825	Faire clôturer le cours d'eau (Le Hilan-à Javingue juste en amont de la rue des Ardennes) pour empêcher l'accès du bétail	DNF - Cantonnement de Beauraing	CC Lesse	2019	réunion intra dnf prévue fin janvier 18/ réunion avec crlesse en février	non
05. Agriculture - Apports en Nutriments				13Le0001-154	LeEr0820	Faire clôturer le cours d'eau (Le Hilan-près de Baronville en amont de l'étang) pour empêcher l'accès du bétail	DNF - Cantonnement de Beauraing	CC Lesse	2019	revu le 6/11/17 : pas prairie, pas retrouvé point : résolu?voir avec dnf	en cours
05. Agriculture - Apports en Nutriments				13Le0001-159	LeEr0817	Faire clôturer le cours d'eau (Le Hilan-à Baronville à l'est de la rue menant à Maisoncelle) pour empêcher l'accès du bétail	DNF - Cantonnement de Beauraing	CC Lesse	2019	revu le 6/11/17 : point d'accès, pas de cloture en BD	non
05. Agriculture - Apports en Nutriments				13Le0001-110	LeEr0920	Faire réaménager l'accès du bétail au cours d'eau (Le Petit Biran-en amont de la rue de Gozin à Gozin)	DNF - Cantonnement de Beauraing	CC Lesse	2019	revu le 16/11/17 : tjrs là	non
05. Agriculture - Apports en Nutriments				13Le0001-162	LeEr0810	Faire clôturer le cours d'eau (Le Hilan-en aval de la rue de Houyet entre Wiesme et Baronville) pour empêcher l'accès du bétail	DNF - Cantonnement de Beauraing	CC Lesse	2019	revu le 24/10/17 : BG cloturee sur certaines portions	non
05. Agriculture - Apports en Nutriments				13Le0001-165	LeEr0813	Faire clôturer le cours d'eau (L'Hilan-au sud de Wiesme à la confluence avec un ruisseau anonyme) pour empêcher l'accès du bétail	DNF - Cantonnement de Beauraing	CC Lesse	2019	revu le 6/11/17 : pas prairie en 2017; voir 2018	non
05. Agriculture - Apports en Nutriments				13Le0001-168	LeEr0806	Faire réaménager l'accès du bétail au cours d'eau (Le ruisseau de Maisoncelle-dans la prairie derrière les dernières maisons de la rue de Maisoncelles)	DNF - Cantonnement de Beauraing	CC Lesse	2019	2 chevaux	non
05. Agriculture - Apports en Nutriments				13Le0001-169	LeEr0891	Faire réaménager l'accès du bétail au cours d'eau (Le ruisseau de Maisoncelle-entre Wiesme et Maisoncelle)	DNF - Cantonnement de Beauraing	CC Lesse	2019	2 chevaux	non
05. Agriculture - Apports en Nutriments				13Le0001-171	LeEr0828	Faire clôturer le cours d'eau (le ruisseau du Bois d'Eclaye-à Froidfontaine à l'est de la rue de Honnay) pour empêcher l'accès du bétail	DNF - Cantonnement de Beauraing	CC Lesse	2019	réunion intra dnf prévue fin janvier 18/ réunion avec crlesse en février	non
05. Agriculture - Apports en Nutriments				13Le0001-172	LeEr0829	Faire clôturer le cours d'eau (le ruisseau du Bois d'Eclaye-à Froidfontaine à l'est de la rue de Honnay) pour empêcher l'accès du bétail	DNF - Cantonnement de Beauraing	CC Lesse	2019	réunion intra dnf prévue fin janvier 18/ réunion avec crlesse en février	non
05. Agriculture - Apports en Nutriments				13Le0001-173	LeEr0830	Faire clôturer le cours d'eau (le ruisseau du Bois d'Eclaye-à Froidfontaine à l'est de la rue de Honnay) pour empêcher l'accès du bétail	DNF - Cantonnement de Beauraing	CC Lesse	2019	réunion intra dnf prévue fin janvier 18/ réunion avec crlesse en février	non
05. Agriculture - Apports en Nutriments				13Le0001-214	LeEr0878	Faire clôturer le ruisseau du Ponchery (2ème catégorie) juste en aval de la route d'Honnay	DNF - Cantonnement de Beauraing	CC Lesse	2019	réunion intra dnf prévue fin janvier 18/ réunion avec crlesse en février	non
05. Agriculture - Apports en Nutriments				13Le0001-215	LeEr0877	Faire clôturer le ruisseau du Ponchery (2ème catégorie) juste en aval de la route d'Honnay	DNF - Cantonnement de Beauraing	CC Lesse	2019	réunion intra dnf prévue fin janvier 18/ réunion avec crlesse en février	non
05. Agriculture - Apports en Nutriments				13Le0001-160	LeEr0816	Faire clôturer le cours d'eau (Le Hilan-à Baronville à l'est de la rue menant à Maisoncelle) pour empêcher l'accès du bétail	DNF - Cantonnement de Beauraing	CC Lesse	2019	revu le 24/10/17 : BD à cloturer et gros accès	non
05. Agriculture - Apports en Nutriments				13Le0001-377	LeEr0874	Faire clôturer le cours d'eau (le Rau de la Snaye à Pondrôme, en amont de son passage sous la N40) pour empêcher l'accès du bétail	DNF - Cantonnement de Beauraing	CC Lesse	2019	réunion intra dnf prévue fin janvier 18/ réunion avec crlesse en février	non

Thème DCE	Thème PGRI	Thème Hors DCE	Sous-Thème Hors DCE	Numéro de l'action	N° de l'observation	Intitulé	Maître d'œuvre	Partenaire(s)	Echéance	Etat au 31/12/2017	Action réalisée au 31/12/2017
05. Agriculture - Apports en Nutriments				13Le0001-153	LeEr0896	Faire clôturer le cours d'eau (Le Hilan-à Beauraing à 400m en aval de la rue de Givet (N40)) pour empêcher l'accès du bétail	DNF - Cantonnement de Beauraing	CC Lesse	2019	revu le 6/11/17 : toujours là	non
05. Agriculture - Apports en Nutriments				13Le0001-152	LeEr0821	Faire clôturer le cours d'eau (Le Hilan-à Beauraing à 150m en aval de la rue de Givet (N40)) pour empêcher l'accès du bétail	DNF - Cantonnement de Beauraing	CC Lesse	2019	revu le 6/11/17 : toujours là	non
05. Agriculture - Apports en Nutriments				13Le0001-151	LeEr0822	Faire clôturer le cours d'eau (Le Hilan-à Beauraing juste en aval de la rue de Givet (N40)) pour empêcher l'accès du bétail	DNF - Cantonnement de Beauraing	CC Lesse	2019	revu le 6/11/17 : tjrs là	non
05. Agriculture - Apports en Nutriments				13Le0001-150	LeEr0823	Faire clôturer le cours d'eau (LeHilan-à Beauraing juste en amont de la rue de Givet (N40)) pour empêcher l'accès du bétail	DNF - Cantonnement de Beauraing	CC Lesse	2019	revu le 6/11/17 : résolu?à voir avec dnf	en cours
05. Agriculture - Apports en Nutriments				13Le0001-385	LeEr0876	Faire clôturer le cours d'eau (Le Rau des Fagnes à Honnay juste en amont de sa confluence avec le rau de Gonyon) pour empêcher l'accès du bétail	DNF - Cantonnement de Beauraing	CC Lesse	2019	réunion intra dnf prévue fin janvier 18/ réunion avec crlesse en février	non
05. Agriculture - Apports en Nutriments				13Le0001-382	LeEr0923	Faire clôturer le cours d'eau (Le Biran à Focant) pour empêcher l'accès du bétail	DNF - Cantonnement de Beauraing	CC Lesse	2019	réunion intra dnf prévue fin janvier 18/ réunion avec crlesse en février	non
05. Agriculture - Apports en Nutriments				13Le0001-147	LeEr0824	Faire aménager l'accès au cours d'eau de part et d'autre du ponton (LeHilan-à Beauraing près du Bois de Grande Loire) pour empêcher l'accès du bétail	DNF - Cantonnement de Beauraing	CC Lesse	2019	revu le 6/11/17 : tjrs là	non
05. Agriculture - Apports en Nutriments				13Le0001-378	LeEr0875	Faire clôturer le cours d'eau (Le Rau de la Snaye à Pondrôme, en amont de son passage sous la N40) pour empêcher l'accès du bétail	DNF - Cantonnement de Beauraing	CC Lesse	2019	réunion intra dnf prévue fin janvier 18/ réunion avec crlesse en février	non
05. Agriculture - Apports en Nutriments				13Le0001-109	LeEr0919	Faire réaménager l'accès du bétail au cours d'eau (Le Petit Biran-en amont de la rue de Gozin à Gozin)	DNF - Cantonnement de Beauraing	CC Lesse	2019	revu le 16/10/17 : accès aménagé	non
05. Agriculture - Apports en Nutriments				13Le0001-376	LeEr0873	Faire clôturer le cours d'eau (Le Rau de la Snaye à Pondrôme, en amont de son passage sous la N40) pour empêcher l'accès du bétail	DNF - Cantonnement de Beauraing	CC Lesse	2019	réunion intra dnf prévue fin janvier 18/ réunion avec crlesse en février	non
05. Agriculture - Apports en Nutriments				13Le0001-375	LeEr0949	Faire clôturer le cours d'eau (Le Rau de la Snaye à Pondrôme, en amont de son passage sous la N40) pour empêcher l'accès du bétail	DNF - Cantonnement de Beauraing	CC Lesse	2019	réunion intra dnf prévue fin janvier 18/ réunion avec crlesse en février	non
05. Agriculture - Apports en Nutriments				13Le0001-374	LeEr0893	Faire clôturer le cours d'eau (L'Hilan juste en amont de son passage sous la route Tienne à Many à Javingue) pour empêcher l'accès du bétail	DNF - Cantonnement de Beauraing	CC Lesse	2019	résolu : prairie de fauche	oui
05. Agriculture - Apports en Nutriments				13Le0001-149	LeEr0889	Faire clôturer le cours d'eau (LeHilan-à Beauraing près du Bois de Grande Loire) pour empêcher l'accès du bétail	DNF - Cantonnement de Beauraing	CC Lesse	2019	revu le 6/11/17 : résolu	oui
06. Pesticides				13Le0261		Sensibiliser les producteurs de sapins de Noël face aux risques liés au traitement par pesticides des parcelles situées à proximité des cours d'eau	DNF - Cantonnement de Beauraing	Beauraing, CC Lesse	2019	réunion intra dnf prévue fin janvier 18/ réunion avec crlesse en février	non
05. Agriculture - Apports en Nutriments				13Le0001-148	LeEr0888	Faire clôturer le cours d'eau (LeHilan-à Beauraing près du Bois de Grande Loire) pour empêcher l'accès du bétail	DNF - Cantonnement de Beauraing	CC Lesse	2019	revu le 6/11/17 : tjrs accès	non
05. Agriculture - Apports en Nutriments				13Le0001-218	LeEr0882	Faire clôturer le ruisseau de Gongon près de Honnay à l'ouest du lieu-dit Tienne de Gongon	DNF - Cantonnement de Beauraing	CC Lesse	2019	réunion intra dnf prévue fin janvier 18/ réunion avec crlesse en février	non
05. Agriculture - Apports en Nutriments				13Le0001-106	LeEr0924	Faire clôturer le cours d'eau (Le Biran-à Focant en aval de la rue Saint Jacques) pour empêcher l'accès du bétail	DNF - Cantonnement de Beauraing	CC Lesse	2019	revu le 16/10/17 : tjs acces	non
05. Agriculture - Apports en Nutriments				13Le0001-381	LeEr1634	Réaménager l'accès au cours d'eau, la clôture étant inefficace à cet endroit (le petit Biran juste en aval de son passage sous la rue de Gozin entre Gozin et Martouzin-Neuville) pour empêcher l'accès du bétail	DNF - Cantonnement de Beauraing	CC Lesse	2019	16/10/17 : plus de cloture	non
		05. Habitats et espèces sensibles	05.4. Résineux proches des berges	13Le0002-22	LeEr0898	Faire respecter la distance réglementaire des plantations de résineux (semis naturels) en bordure de cours d'eau (Le long du ruisseau de L'Hilan, en bordure ouest de la forêt domaniale des Longues Virées)	DNF - Cantonnement de Beauraing		2019	réunion intra dnf prévue fin janvier 18/ réunion avec crlesse en février	non
		05. Habitats et espèces sensibles	05.4. Résineux proches des berges	10Le0071	LeEr0955	Faire respecter la distance réglementaire des plantations de résineux en bordure de cours d'eau	DNF - Cantonnement de Beauraing	CC Lesse	2019	réunion intra dnf prévue fin janvier 18/ réunion avec crlesse en février	non
05. Agriculture - Apports en Nutriments				13Le0001-83	LeEr0677	Faire clôturer le cours d'eau (le rau d'Herbois-en aval du moulin d'Herbois) pour empêcher l'accès du bétail	DNF - Cantonnement de Bièvre	CC Lesse	2019	fiches retransmises aux agents/ crlesse refera terrain	non
05. Agriculture - Apports en Nutriments				13Le0001-91	LeEr0665	Faire clôturer le cours d'eau (Le Rau des Baiwez-en aval de la rue de la Wiaule à Bièvre)	DNF - Cantonnement de Bièvre	CC Lesse	2019	fiches retransmises aux agents/ crlesse revu le 23/11/17 : tjrs accès	non
05. Agriculture - Apports en Nutriments				13Le0001-389	LeEr0633	Faire clôturer le cours d'eau (le rau de Frouchy en aval de son passage sous la rue du point d'arrêt) pour empêcher l'accès du bétail	DNF - Cantonnement de Bièvre	CC Lesse	2019	fiche retransmises aux agents/ crlesse refera terrain	non

Thème DCE	Thème PGRI	Thème Hors DCE	Sous-Thème Hors DCE	Numéro de l'action	N° de l'observation	Intitulé	Maître d'œuvre	Partenaire(s)	Echéance	Etat au 31/12/2017	Action réalisée au 31/12/2017
05. Agriculture - Apports en Nutriments				13Le0001-391	LeEr0669	Faire clôturer le cours d'eau (le rau 13123 à Graide Station, peu avant son passage sous une route) pour empêcher l'accès du bétail	DNF - Cantonnement de Bièvre	CC Lesse	2019	fiches retransmises aux agents/ crlesse refera terrain	non
05. Agriculture - Apports en Nutriments				13Le0001-86	LeEr0652	Faire clôturer le cours d'eau (le rau de Graide-en amont de la pêcheurie) pour empêcher l'accès du bétail	DNF - Cantonnement de Bièvre	CC Lesse	2019	fiches retransmises aux agents/ crlesse refera terrain	non
05. Agriculture - Apports en Nutriments				13Le0001-82	LeEr0619	Faire clôturer le cours d'eau (le Rau des Rives-en aval de la STEP) pour empêcher l'accès du bétail	DNF - Cantonnement de Bièvre	CC Lesse	2019	fiches retransmises aux agents/ crlesse refera terrain	non
		05. Habitats et espèces sensibles	05.4. Résineux proches des berges	13Le0002-20	LeEr0700	Faire respecter la distance réglementaire des plantations de résineux en bordure de cours d'eau (le Rau anonyme-à Naomé à l'est du lieu-dit le Trou Loblié)	DNF - Cantonnement de Bièvre		2019	fiches retransmises aux agents/ crlesse refera terrain	non
		05. Habitats et espèces sensibles	05.4. Résineux proches des berges	13Le0002-19	LeEr0699	Faire respecter la distance réglementaire des plantations de résineux en bordure de cours d'eau (le Rau anonyme-en amont de la voie ferrée au sud du lieu-dit la Pichelotte)	DNF - Cantonnement de Bièvre		2019	inventaire du 27 avril 2017 : résineux coupés	oui
		05. Habitats et espèces sensibles	05.4. Résineux proches des berges	13Le0002-18	LeEr0698	Faire respecter la distance réglementaire des plantations de résineux en bordure de cours d'eau (le Rau du We Moray-aux sources, au nord-est du bois de Stayisse)	DNF - Cantonnement de Bièvre		2019	fiches retransmises aux agents/ crlesse refera terrain	non
		05. Habitats et espèces sensibles	05.4. Résineux proches des berges	13Le0002-14	LeEr0691	Faire respecter la distance réglementaire des plantations de résineux en bordure de cours d'eau (le Rau de Quérisseul-au sud de la rue Bellefontaine à Bièvre)	DNF - Cantonnement de Bièvre		2019	fiches retransmises aux agents/ crlesse revu fin nov 17 : tjs là	non
		05. Habitats et espèces sensibles	05.4. Résineux proches des berges	13Le0002-13	LeEr0714	Faire respecter la distance réglementaire des plantations ou de semis naturels de résineux en bordure de cours d'eau (aux sources du lieu-dit les Baiwez)	DNF - Cantonnement de Bièvre		2019	fiches retransmises aux agents/ crlesse refera terrain	non
		05. Habitats et espèces sensibles	05.4. Résineux proches des berges	13Le0002-9	LeEr0704	Faire respecter la distance réglementaire des plantations de résineux en bordure de cours d'eau (plantation et semis naturel) (à Graide Station-aval du chemin de fer)	DNF - Cantonnement de Bièvre		2019	résolu : résineux coupés	oui
		05. Habitats et espèces sensibles	05.4. Résineux proches des berges	17Le0183-2	LeEr0697	Sensibiliser le propriétaire à la distance réglementaire des résineux en bordure du Rancenne non loin du Monument du Maquis	DNF - Cantonnement de Bièvre	Bièvre	2019	fiches retransmises aux agents/ crlesse refera terrain	non
		05. Habitats et espèces sensibles	05.4. Résineux proches des berges	17Le0183-1	LeEr0690	Sensibiliser le propriétaire à la distance réglementaire des résineux en bordure de cours d'eau (ruisseau de Quérisseul) à Bièvre	DNF - Cantonnement de Bièvre	Bièvre	2019	fiches retransmises aux agents/ crlesse refera terrain	non
05. Agriculture - Apports en Nutriments				13Le0001-103	LeEr0655	Faire clôturer le cours d'eau (le Rau Rau Du Pré Aux Trembles-en aval des sources) pour empêcher l'accès du bétail	DNF - Cantonnement de Bièvre (à confirmer)	CC Lesse	2019	fiches retransmises aux agents/ crlesse refera terrain	non
05. Agriculture - Apports en Nutriments				13Le0001-53	LeEr0006	Aménager l'accès du bétail à la Lesse-derrière le château Braun	DNF - Cantonnement de Bouillon	CC Lesse	2019	crlesse doit revoir - lors chantier balsamines 2018	non
05. Agriculture - Apports en Nutriments				13Le0001-360	LeEr0975	Faire clôturer le cours d'eau (Le rau anonyme ORI=246502 derrière le cimetière de Finnevaux) pour empêcher l'accès du bétail	DNF - Cantonnement de Dinant	CC Lesse	2019	Pas fait lors de l'inventaire du 06/11/2017	non
05. Agriculture - Apports en Nutriments				13Le0001-353	LeEr0759	Faire clôturer le cours d'eau (le rau anonyme ORI=246832 à ses sources à Falmagne, non loin de la N95) pour empêcher l'accès du bétail	DNF - Cantonnement de Dinant	CC Lesse	2019	Données māj inventaire perdues	non
05. Agriculture - Apports en Nutriments				13Le0001-167	LeEr0962	Faire clôturer le cours d'eau (le ruisseau de Maisoncelle-en amont de l'étang) pour empêcher l'accès du bétail	DNF - Cantonnement de Dinant	CC Lesse	2019	Inventaire du 06/11/17 : berge gauche clôturée, reste berge droite	en cours
05. Agriculture - Apports en Nutriments				13Le0001-166	LeEr0994	Faire clôturer le cours d'eau (le ruisseau de Maisoncelle-en aval de l'étang Binamé) pour empêcher l'accès du bétail	DNF - Cantonnement de Dinant	CC Lesse	2019	Inventaire du 06/11/17 : qq point d'accès non clôturés mais présence d'une clôture mobile	en cours
05. Agriculture - Apports en Nutriments				13Le0001-363	LeEr0990	Faire clôturer le cours d'eau (La Lesse au lieu-dit Erwé) pour empêcher l'accès du bétail	DNF - Cantonnement de Dinant	CC Lesse	2019	Au 06/11/2017 : présence d'une clôture mobile mais bétail a tjs accès au CE	en cours
05. Agriculture - Apports en Nutriments				13Le0001-366	LeEr0965	Faire clôturer le cours d'eau (Le Ri Pierre en aval de son passage sous la N911) pour empêcher l'accès du bétail	DNF - Cantonnement de Dinant	CC Lesse	2019		non
05. Agriculture - Apports en Nutriments				13Le0001-358	LeEr1012	Faire clôturer le cours d'eau (le rau de Vesse en aval de son passage sous la route du mémorial Halifax) pour empêcher l'accès du bétail	DNF - Cantonnement de Dinant	CC Lesse	2019		non
05. Agriculture - Apports en Nutriments				13Le0001-354	LeEr0758	Faire clôturer le cours d'eau (La Lesse à sa confluence avec le Rau du Fossé de Chavia non loin du château de Walzin) pour empêcher l'accès du bétail	DNF - Cantonnement de Dinant	CC Lesse	2019		non
		05. Habitats et espèces sensibles	05.4. Résineux proches des berges	13Le0001-370	LeEr0987	Faire clôturer le cours d'eau (le rau du Grand Etang juste en amont de sa confluence avec le Rau de Conjoux) pour empêcher l'accès du bétail	DNF - Cantonnement de Dinant	CC Lesse	2019		oui
05. Agriculture - Apports en Nutriments				13Le0001-343	LeEr1167	Faire clôturer le cours d'eau (La Lesse à Ochamps en amont de son passage sous la route Maubeuge et en amont d'un étang) pour empêcher l'accès du bétail	DNF - Cantonnement de Libin	CC Lesse	2019	inventaire du 21/11/2017 : bg pas clôturée, rencontre DNF le 12/12/2017 : DNF a dressé PV, il va clôturer plus tard, le propriétaire a jusqu'au 30 avril	non



Thème DCE	Thème PGRI	Thème Hors DCE	Sous-Thème Hors DCE	Numéro de l'action	N° de l'observation	Intitulé	Maître d'œuvre	Partenaire(s)	Echéance	Etat au 31/12/2017	Action réalisée au 31/12/2017
05. Agriculture - Apports en Nutriments				13Le0001-192	LeEr1599	Faire clôturer le cours d'eau (Le Ry d'Ave-au lieu-Dit Mes Fraïches Hâzelles, le long de la rue de Haut Fays N835)	DNF - Cantonnement de Libin	CC Lesse	2019	au moment de l'inventaire du 14 avril 2017 : pas pâturé, semble peu problématique, à vérifier quand il y a du bétail, Prévoir réunion avec propriétaire, DNF et conseiller MAE	non
05. Agriculture - Apports en Nutriments				13Le0001-190	LeEr0200	Faire clôturer le cours d'eau (Le Ry d'Ave-au lieu-dit Fosse Marchand, à sa confluence avec le ruisseau non classé ORI=213331)	DNF - Cantonnement de Libin	CC Lesse	2019	clôture amovible placée quand il y a du bétail avec passage quand même; tolérance du DNF, Prévoir réunion avec propriétaire, DNF et conseiller MAE	oui
05. Agriculture - Apports en Nutriments				13Le0001-189	LeEr0199	Faire clôturer le cours d'eau (Le Ry d'Ave-au lieu-dit Les Fraïches Hâzelles, en amont de l'intersection du chemin de Daverdisse et de la rue de Haut-Fays)	DNF - Cantonnement de Libin	CC Lesse	2019	rencontre DNF le 12/12/2017 : ça ne sera pas fait trop difficile. Prévoir réunion avec propriétaire, DNF et conseiller MAE	non
05. Agriculture - Apports en Nutriments				13Le0001-311	LeEr0149	Faire clôturer le cours d'eau (Le ruisseau de Devant Grainchy à Porcheresse en aval d'un pompage lieu-dit Haudrie) pour empêcher l'accès du bétail	DNF - Cantonnement de Libin	CC Lesse	2019	rencontre DNF le 12/12/2017 : pas pâturé : prairie pour les camps scoots + fauche	oui
05. Agriculture - Apports en Nutriments				13Le0001-313	LeEr0170	Faire clôturer le cours d'eau (Le ruisseau du Franc Ry au lieu-dit Nadrifontaine non loin de la Ferme Banè Sart) pour empêcher l'accès du bétail	DNF - Cantonnement de Libin	CC Lesse	2019	rencontre DNF le 12/12/2017 : pas pâturé, prairie pour activité sportive	oui
05. Agriculture - Apports en Nutriments				13Le0001-342	LeEr1166	Faire clôturer le cours d'eau (la Lesse à Ochamps en aval de son passage sous la rue des Prés) pour empêcher l'accès du bétail	DNF - Cantonnement de Libin	CC Lesse	2019	inventaire du 21/11/2017 : bd clôturée et en bg coupe de résineux et pas de bétail de ce côté-là	oui
05. Agriculture - Apports en Nutriments				13Le0001-344	LeEr1232	Faire clôturer le cours d'eau (Le Rau de Vacheray en amont de son passage sous la rue de Vacheray à Glaireuse) pour empêcher l'accès du bétail	DNF - Cantonnement de Libin	CC Lesse	2019	inventaire du 21/11/2017 : grande clôture en bd, rencontre DNF le 12/12/2017 : ils ont envoyé une convocation et suite à cela le propriétaire s'est mis en ordre	oui
05. Agriculture - Apports en Nutriments				13Le0001-345	LeEr1218	Faire clôturer le cours d'eau (Le Rau du Gros By en amont de son passage sous la rue de Libin à Glaireuse) pour empêcher l'accès du bétail	DNF - Cantonnement de Libin	CC Lesse	2019	inventaire le 21/11/2017 : pas de clôture mais suite à rencontre DNF le 12/12/2017 : le bétail ne peut pas accéder au CE à cet endroit, il va en amont ou il n'y a pas d'obligation de clôture	oui
05. Agriculture - Apports en Nutriments				13Le0001-347	LeEr1216	Faire clôturer le cours d'eau (Le Rau du Gros By en aval de son passage sous la rue de Libin à Glaireuse) pour empêcher l'accès du bétail	DNF - Cantonnement de Libin	CC Lesse	2019	inventaire du 21/11/2017 : présence d'une clôture et d'un bac	oui
05. Agriculture - Apports en Nutriments				13Le0001-348	LeEr1215	Faire clôturer le cours d'eau (Le Rau du Gros By à Glaireuse) pour empêcher l'accès du bétail	DNF - Cantonnement de Libin	CC Lesse	2019	inventaire du 21/11/2017 : pas fait, rencontre DNF le 12/12/2017 : PV a été dressé	non
05. Agriculture - Apports en Nutriments				13Le0001-350	LeEr1213	Faire clôturer le cours d'eau (Le Rau du Gros By en amont de sa confluence avec le rau du Moulin de Libin) pour empêcher l'accès du bétail	DNF - Cantonnement de Libin	CC Lesse	2019	rencontre DNF le 12/12/2017 : PV a été dressé, présence de castor à cet endroit, à revoir par CRLesse	non
05. Agriculture - Apports en Nutriments				13Le0001-349	LeEr1160	Faire clôturer le cours d'eau (Le Rau du Gros By à Glaireuse) pour empêcher l'accès du bétail	DNF - Cantonnement de Libin	CC Lesse	2019	inventaire du 9/11/2017 : clôture placée en berge droite	oui
05. Agriculture - Apports en Nutriments				13Le0001-194	LeEr1601	Faire clôturer le cours d'eau (Le Ry d'Ave-à Lomprez, derrière les habitations de la rue de Gedinne)	DNF - Cantonnement de Libin	CC Lesse	2019	rencontre DNF le 12/12/2017 : Prévoir réunion avec propriétaire, DNF et conseiller MAE	non
05. Agriculture - Apports en Nutriments				13Le0001-341	LeEr1687	Faire clôturer le cours d'eau (Le Rau d'Omois à Ochamps en aval de son passage sous la route de Jehonville) pour empêcher l'accès du bétail	DNF - Cantonnement de Libin	CC Lesse	2019	inventaire crlesse 21/11/17 : tjrs accès / dnf a dressé PV	en cours
05. Agriculture - Apports en Nutriments				13Le0001-351	LeEr1159	Faire clôturer le cours d'eau (Le Rau du Gros By en amont de sa confluence avec le rau du Moulin de Libin) pour empêcher l'accès du bétail	DNF - Cantonnement de Libin	CC Lesse	2019	rencontre DNF le 12/12/2017 : PV a été dressé, présence de castor à cet endroit, à revoir par CRLesse	non
		05. Habitats et espèces sensibles	05.4. Résineux proches des berges	10Le0180	LeEr0126	Faire respecter la distance réglementaire des plantations de résineux en bordure du ruisseau des Orchies (plantations et/ou semis naturels).	DNF - Cantonnement de Libin - tr 10	CC Lesse	2019	rencontre DNF le 12/12/2017 : mise à blanc effectuée	oui
		05. Habitats et espèces sensibles	05.4. Résineux proches des berges	13Le0002-51	LeEr1250	Faire respecter la distance réglementaire des plantations de résineux en bordure du ruisseau de Nargaufai au lieu dit "Bois de Roumont" (aux sources du ruisseau)	DNF - Cantonnement de Libin - tr13	CC Lesse	2019	rencontre DNF le 12/12/2017 : à revoir	non
		05. Habitats et espèces sensibles	05.4. Résineux proches des berges	13Le0002-50	LeEr1249	Faire respecter la distance réglementaire des plantations de résineux en bordure du ruisseau de Nargaufai au lieu dit "Bois de Roumont"	DNF - Cantonnement de Libin - tr13	CC Lesse	2019	rencontre DNF le 12/12/2017 : à revoir	non
		05. Habitats et espèces sensibles	05.4. Résineux proches des berges	10Le0181	LeEr0130	Faire respecter la distance réglementaire des plantations de résineux en bordure de l'Almache près de Gembes (plantations et/ou semis naturels).	DNF - Cantonnement de Libin - tr5	CC Lesse	2019	propriétaire internée, pour le moment ça ne sera jamais fait	non
		05. Habitats et espèces sensibles	05.4. Résineux proches des berges	10Le0176	LeEr0090	Faire respecter la distance réglementaire des plantations de résineux en berge gauche du ruisseau de la Planchette (plantations et/ou semis naturels).	DNF - Cantonnement de Libin - tr6	CC Lesse	2019	rencontre DNF le 12/12/2017 : côté Daverdisse ok, à vérifier du côté Paliseul	en cours
		05. Habitats et espèces sensibles	05.4. Résineux proches des berges	10Le0175	LeEr0134	Faire respecter la distance réglementaire des plantations de résineux en bordure du ruisseau de Rancenne (plantations et/ou semis naturels).	DNF - Cantonnement de Libin - tr6	CC Lesse	2019	rencontre DNF le 12/12/2017 : propriétaire contacté, il va couper au printemps 2018	en cours

Thème DCE	Thème PGRI	Thème Hors DCE	Sous-Thème Hors DCE	Numéro de l'action	N° de l'observation	Intitulé	Maître d'œuvre	Partenaire(s)	Echéance	Etat au 31/12/2017	Action réalisée au 31/12/2017
		05. Habitats et espèces sensibles	05.4. Résineux proches des berges	10Le0174	LeEr0135	Faire respecter la distance réglementaire des plantations de résineux en bordure du ruisseau de Rancenne (plantations et/ou semis naturels).	DNF - Cantonnement de Libin - tr6	CC Lesse	2019	rencontre DNF le 12/12/2017 : une partie a été coupée par agent DNF	oui
		05. Habitats et espèces sensibles	05.4. Résineux proches des berges	13Le0002-23	LeEr1241	Faire respecter la distance réglementaire des plantations de résineux en bordure de cours d'eau (un ruisseau non classé, ORI=211901, juste en amont de sa confluence avec la Lesse à Lesse)	DNF - Cantonnement de Libin - tr9	CC Lesse	2019	rencontre DNF le 12/12/2017, inventaire le 13/10/2016 : pas fait	non
05. Agriculture - Apports en Nutriments				17Le0219	LeRe0642	Surveiller l'écoulement de fumier dans la Hédrée (près du lieu-dit Trifoi) et en informer le DPC qui se chargera du suivi éventuel	DNF - Cantonnement de Marche-en-Famenne	CC Lesse	2019		non
		05. Habitats et espèces sensibles	05.4. Résineux proches des berges	13Le0002-28	LeAu0124	Faire respecter la distance réglementaire des plantations de résineux en bordure de cours d'eau (rau de Magny au lieu-dit "sous la fagne de Buzin")	DNF - Cantonnement de Marche-en-Famenne		2019	Pas fait lors de l'inventaire du 10/01/2018	non
		05. Habitats et espèces sensibles	05.4. Résineux proches des berges	13Le0002-3	LeEr1395	Faire respecter la distance réglementaire des plantations de résineux en bordure de cours d'eau (Rau dit Pecheu Ry)	DNF - Cantonnement de Marche-en-Famenne		2019		non
		09. Autres		13Le0059	LeAu0125	Vérifier la légalité du détournement du cours d'eau "Le ruisseau de Magny" au nord-est du mémorial Chateaubriand (élevage de bisons)	DNF - Cantonnement de Marche-en-Famenne		2019	Inventaire le 10/01/2018 : faible impact	non
		09. Autres		13Le0060	LeAu0058	Vérifier la légalité du détournement du cours d'eau "L'Eau Derrière le Bois" au lieu-dit "Sur le Jardinnet"	DNF - Cantonnement de Marche-en-Famenne		2019		non
05. Agriculture - Apports en Nutriments				13Le0001-309	LeEr1070	Faire clôturer le cours d'eau (Le ruisseau de Veni, en amont de son passage sous la route de Wavreille à Lesterny) pour empêcher l'accès du bétail	DNF - Cantonnement de Nassogne	CC Lesse	2019		non
		05. Habitats et espèces sensibles	05.4. Résineux proches des berges	17Le0220	LeEr1116	Faire respecter la distance réglementaire des semis naturels de résineux en bordure du ruisseau de Nanfurnalle	DNF - Cantonnement de Nassogne	CC Lesse	2019		non
		05. Habitats et espèces sensibles	05.4. Résineux proches des berges	13Le0002-7	LeEr0739	Faire respecter la distance réglementaire des plantations de résineux en bordure de cours d'eau du Ry de Baileu (en aval du croisement avec la N889)	DNF - Cantonnement de Nassogne		2019		non
		05. Habitats et espèces sensibles	05.4. Résineux proches des berges	17Le0209	LeEr1767	Sensibiliser le propriétaire à la distance réglementaire des résineux (semis naturels) en bordure du ruisseau des Compagnons au nord-est du lieu-dit Crevai	DNF - Cantonnement de Nassogne		2019		non
		05. Habitats et espèces sensibles	05.4. Résineux proches des berges	13Le0002-29	LeEr1099	Faire respecter la distance réglementaire des plantations de résineux en bordure de cours d'eau le long du ruisseau de Veni au lieu-dit le Ronchy (rue de Hérimont) au nord de Lesterny	DNF - Cantonnement de Nassogne		2019		non
		05. Habitats et espèces sensibles	05.4. Résineux proches des berges	13Le0002-5	LeEr1124	Faire respecter la distance réglementaire des plantations de résineux en bordure de cours d'eau de la Pisserotte	DNF - Cantonnement de Nassogne	CC Lesse	2019		non
		05. Habitats et espèces sensibles	05.4. Résineux proches des berges	17Le0210	LeEr1768	Sensibiliser le propriétaire à la distance réglementaire des résineux (semis naturels) en bordure du ruisseau de Nanfurnal au sud du lieu dit Tier Saint-Léonard	DNF - Cantonnement de Nassogne		2019		non
		05. Habitats et espèces sensibles	05.4. Résineux proches des berges	17Le0222-3	LeEr1572	Faire respecter la distance réglementaire des plantations de résineux en bordure de cours d'eau la Fange de Château, dans la forêt de Luchy à l'ouest de la voie de Rossart	DNF - Cantonnement de Neufchâteau		2019	pas de retour du partenaire	non
		05. Habitats et espèces sensibles	05.4. Résineux proches des berges	17Le0222-1	LeEr1586	Faire respecter la distance réglementaire des plantations de résineux en bordure de cours d'eau (le ruisseau des Prés Masbourg, dans le bois Fond Dol Pire, au sud de Jehonville)	DNF - Cantonnement de Neufchâteau		2019	pas de retour du partenaire	non
		05. Habitats et espèces sensibles	05.4. Résineux proches des berges	17Le0222-2	LeEr1574	Faire respecter la distance réglementaire des plantations de résineux en bordure de cours d'eau non classé (ORI=211372), affluent du ruisseau de la Fange de Château, dans la forêt de Luchy à l'est de la rue de Bertrix	DNF - Cantonnement de Neufchâteau		2019	pas de retour du partenaire	non
05. Agriculture - Apports en Nutriments				13Le0001-386	LeEr1660	Faire clôturer le cours d'eau (le Vachaux à Jamblinne) pour empêcher l'accès du bétail	DNF - Cantonnement de Rochefort	CC Lesse	2019	revu le 17/7/17 : RESOLU	oui
05. Agriculture - Apports en Nutriments				13Le0001-265	LeEr0481	Faire clôturer le cours d'eau (la Lesse en amont du pont de la route Eprave-Lessive) pour empêcher l'accès du bétail	DNF - Cantonnement de Rochefort	CC Lesse	2019	revu le 13/7/15Rem : revu dnf oct 15 : clôture eau infraction	en cours
05. Agriculture - Apports en Nutriments				13Le0001-266	LeEr0480	Faire clôturer le cours d'eau (la Lesse en aval du pont de la route Eprave-Lessive) pour empêcher l'accès du bétail	DNF - Cantonnement de Rochefort	CC Lesse	2019	revu le 15 oct 15 par dnf : infraction	en cours
05. Agriculture - Apports en Nutriments				13Le0001-267	LeEr0478	Faire clôturer le cours d'eau (la Lesse en aval du 2ème pont de la route Eprave-Lessive) pour empêcher l'accès du bétail	DNF - Cantonnement de Rochefort	CC Lesse	2019	revu le 13/7/15revu par dnf oct 15 : infraction	en cours
05. Agriculture - Apports en Nutriments				13Le0001-268	LeEr0477	Faire clôturer le cours d'eau (la Lesse entre Lessive et Villers-sur-Lesse) pour empêcher l'accès du bétail	DNF - Cantonnement de Rochefort	CC Lesse	2019	revu le 6/1/15 : toujours là	en cours

Thème DCE	Thème PGRI	Thème Hors DCE	Sous-Thème Hors DCE	Numéro de l'action	N° de l'observation	Intitulé	Maître d'œuvre	Partenaire(s)	Echéance	Etat au 31/12/2017	Action réalisée au 31/12/2017
05. Agriculture - Apports en Nutriments				13Le0001-269	LeEr0439	Faire clôturer le cours d'eau (la Lesse à Villers-sur-Lesse en amont de la rue des platanes-N918) pour empêcher l'accès du bétail	DNF - Cantonnement de Rochefort	CC Lesse	2019	revu le 28/10/16 : toujours là	en cours
05. Agriculture - Apports en Nutriments				13Le0001-271	LeEr0440	Faire clôturer le cours d'eau (la Lesse à Villers-sur-Lesse entre le ravel et la ferme de Naron) pour empêcher l'accès du bétail	DNF - Cantonnement de Rochefort	CC Lesse	2019	vu le 28/10/16 : toujours là	en cours
06. Pesticides				17Le0207	LeAu0148	Rappeler au riverain l'interdiction et le danger de pulvériser le long de la Lesse juste en amont du barrage à Lessive	DNF - Cantonnement de Rochefort		2019		en cours
05. Agriculture - Apports en Nutriments				13Le0001-270	LeEr0407	Faire clôturer le cours d'eau (la Lesse à Villers-sur-Lesse en aval de la rue des platanes-N918) pour empêcher l'accès du bétail	DNF - Cantonnement de Rochefort	CC Lesse	2019	revu le 17/7/17 : toujours là	en cours
06. Pesticides				13Le0121	LeAu0131	Rappeler au riverain l'interdiction et le danger de pulvériser le long du cours d'eau anonyme (ORI=234882) en amont de l'étang des Frères Mathieu au sud d'Havrenne	DNF - Cantonnement de Rochefort		2019	revu le 23/5/17 : RESOLU mais à surveiller	oui
06. Pesticides				17Le0208	LeAu0149	Rappeler au riverain l'interdiction et le danger de pulvériser le long de la Lesse à Han-sur-Lesse juste en aval de la confluence de la Lesse avec son bras artificiel	DNF - Cantonnement de Rochefort		2019		en cours
05. Agriculture - Apports en Nutriments				13Le0001-262	LeEr0419	Faire clôturer le cours d'eau (La Lesse juste avant la confluence avec la Lomme) pour empêcher l'accès du bétail	DNF - Cantonnement de Rochefort	CC Lesse	2019	revu le 13/7/15 Rem : revu par dnf oct 15 : infraction	en cours
05. Agriculture - Apports en Nutriments				13Le0001-207	LeEr0402	Faire réaménager l'accès du bétail au cours d'eau (Le Ry d'Ave-à Auffe, juste en amont de son passage sous la rue de Resteigne)	DNF - Cantonnement de Rochefort	CC Lesse	2019		en cours
05. Agriculture - Apports en Nutriments				13Le0001-332	LeEr1315	Faire clôturer le cours d'eau (Le Vachaux entre Hogne et Serinchamps) pour empêcher l'accès du bétail	DNF - Cantonnement de Rochefort	CC Lesse	2019	revu le 10/7/2017 : RESOLU	oui
05. Agriculture - Apports en Nutriments				13Le0001-235	LeEr0465	Faire clôturer le cours d'eau (LeRau Du Fond De Valennes à Rochefort juste en aval de l'étang) pour empêcher l'accès du bétail	DNF - Cantonnement de Rochefort	CC Lesse	2019		en cours
05. Agriculture - Apports en Nutriments				13Le0001-261	LeEr0421	Faire clôturer le cours d'eau (La Lesse à 350m de la confluence avec la Lomme) pour empêcher l'accès du bétail	DNF - Cantonnement de Rochefort	CC Lesse	2019	revu le 13/7/15 : RESOLU	oui
05. Agriculture - Apports en Nutriments				13Le0001-231	LeEr0492	Faire clôturer le cours d'eau (le Biran à Rochefort près de la confluence avec la Lomme) pour empêcher l'accès du bétail	DNF - Cantonnement de Rochefort	CC Lesse	2019		en cours
05. Agriculture - Apports en Nutriments				13Le0001-274	LeEr0390	Faire clôturer le cours d'eau (le rau d'Aulne au sud du Bois de Rochette) pour empêcher l'accès du bétail	DNF - Cantonnement de Rochefort	CC Lesse	2019	revu le 28/10/ 2016 : tjrs accès	en cours
05. Agriculture - Apports en Nutriments				13Le0001-338	LeEr1313	Faire clôturer le cours d'eau (Le Rau de Conjoux en aval de son passage sous l'E411) pour empêcher l'accès du bétail	DNF - Cantonnement de Rochefort	CC Lesse	2019	revu le 9/5/17 : ruisseau à sec	en cours
05. Agriculture - Apports en Nutriments				13Le0001-337	LeEr1334	Faire clôturer le cours d'eau (Le Rau de Conjoux à Conjoux, entre son passage sous les routes rue de la Chapelle et route de conjoux) pour empêcher l'accès du bétail	DNF - Cantonnement de Rochefort	CC Lesse	2019	revu le 9/5/17 : ruisseau à sec	en cours
05. Agriculture - Apports en Nutriments				13Le0001-336	LeEr1336	Faire clôturer le cours d'eau (Le Rau de Reux en aval de la N982 à Conjoux) pour empêcher l'accès du bétail	DNF - Cantonnement de Rochefort	CC Lesse	2019	revu le 28/10/14 : RESOLU	oui
05. Agriculture - Apports en Nutriments				13Le0001-236	LeEr0460	Faire clôturer le cours d'eau (la Lomme à Jemelle à l'est de la rue du Congo) pour empêcher l'accès du bétail	DNF - Cantonnement de Rochefort	CC Lesse	2019		en cours
05. Agriculture - Apports en Nutriments				13Le0001-334	LeEr1339	Faire clôturer le cours d'eau (Le Rau de Reux en amont des étangs le long de la rue Le Claviat) pour empêcher l'accès du bétail	DNF - Cantonnement de Rochefort	CC Lesse	2019	revu le 9/5/17 : berge gauche cloturee	en cours
05. Agriculture - Apports en Nutriments				13Le0001-234	LeEr0467	Faire clôturer le cours d'eau (LeRau Du Fond De Vallaine à Rochefort en amont de l'étang) pour empêcher l'accès du bétail	DNF - Cantonnement de Rochefort	CC Lesse	2019		en cours
05. Agriculture - Apports en Nutriments				13Le0001-230	LeEr0493	Faire clôturer le cours d'eau (le Biran à Rochefort en aval du Ravel) pour empêcher l'accès du bétail	DNF - Cantonnement de Rochefort	CC Lesse	2019	revu le 5/12/16 Clôture reculée dans le cours d'eau	en cours
05. Agriculture - Apports en Nutriments				13Le0001-229	LeEr0495	Faire clôturer le cours d'eau (le Biran entre Havrenne et l'abbaye de Saint-Rémy) pour empêcher l'accès du bétail	DNF - Cantonnement de Rochefort	CC Lesse	2019	revu le 23/5/17 : Bg clôturée et bd pré de fauche RESOLU	oui
05. Agriculture - Apports en Nutriments				13Le0001-331	LeEr1314	Faire clôturer le cours d'eau (Le Vachaux entre Hogne et Serinchamps) pour empêcher l'accès du bétail	DNF - Cantonnement de Rochefort	CC Lesse	2019	revu le 10/7/2017 : RESOLU	oui
05. Agriculture - Apports en Nutriments				13Le0001-325	LeEr0482	Faire clôturer le cours d'eau (La Lesse à Lessive) pour empêcher l'accès du bétail	DNF - Cantonnement de Rochefort	CC Lesse	2019	revu le 13/7/15 : RESOLU	oui

Thème DCE	Thème PGRI	Thème Hors DCE	Sous-Thème Hors DCE	Numéro de l'action	N° de l'observation	Intitulé	Maître d'œuvre	Partenaire(s)	Echéance	Etat au 31/12/2017	Action réalisée au 31/12/2017
05. Agriculture - Apports en Nutriments				13Le0001-324	LeEr0498	Faire clôturer le cours d'eau (Le Ry Doyen à Eprave, en amont de la rue du vieux moulin) pour empêcher l'accès du bétail	DNF - Cantonnement de Rochefort	CC Lesse	2019	reçu le 26/1/15 : demande de subvention faite	en cours
05. Agriculture - Apports en Nutriments				13Le0001-228	LeEr0385	Faire clôturer le cours d'eau (le Vachaux entre Frandoux et Navaugle à nord du bois des Grosses Haies) pour empêcher l'accès du bétail	DNF - Cantonnement de Rochefort	CC Lesse	2019	chevaux	en cours
05. Agriculture - Apports en Nutriments				13Le0001-227	LeEr0475	Faire clôturer le cours d'eau (Le Rau de Vesi près de Navaugle au nord du lieu-dit "Fosse à l'argile") pour empêcher l'accès du bétail	DNF - Cantonnement de Rochefort	CC Lesse	2019		en cours
05. Agriculture - Apports en Nutriments				13Le0001-208	LeEr0406	Faire clôturer le cours d'eau (Le Ry d'Ave-à Han-sur-Lesse juste en amont de sa confluence avec la Lesse)	DNF - Cantonnement de Rochefort	CC Lesse	2019	courrier envoyé par dnf en 2016	en cours
05. Agriculture - Apports en Nutriments				13Le0001-335	LeEr1337	Faire clôturer le cours d'eau (Le Rau de Reux en amont de la N982 à Conjoux) pour empêcher l'accès du bétail	DNF - Cantonnement de Rochefort	CC Lesse	2019	reçu le 9/5/17 : reste un accès au CE aménagé	en cours
05. Agriculture - Apports en Nutriments				13Le0001-258	LeEr0423	Faire clôturer le cours d'eau (La Lesse juste en amont de la station d'épuration d'Han-sur-Lesse) pour empêcher l'accès du bétail	DNF - Cantonnement de Rochefort	CC Lesse	2019	reçu le 13/7/15 : toujours là	en cours
05. Agriculture - Apports en Nutriments				13Le0001-249	LeEr0486	Faire clôturer le cours d'eau (la Wimbe près de Genimont à l'ouest du bois de la Héronnerie) pour empêcher l'accès du bétail	DNF - Cantonnement de Rochefort	CC Lesse	2019	reçu le 6/7/15Rem : n2000 demande dérogation en cours. avertissement écrit par dnf	en cours
05. Agriculture - Apports en Nutriments				13Le0001-251	LeEr1657	Faire clôturer le cours d'eau (la Wimbe près de Genimont à l'ouest du bois de la Héronnerie) pour empêcher l'accès du bétail	DNF - Cantonnement de Rochefort	CC Lesse	2019	reçu le 26/6/15Rem : avertissement écrit dnf 25-9/15	en cours
05. Agriculture - Apports en Nutriments				13Le0001-253	LeEr0509	Faire clôturer le cours d'eau (la Wimbe à Villers sur Lesse au lieu-dit Grand Pachis juste en amont avec la confluence avec la Lesse) pour empêcher l'accès du bétail	DNF - Cantonnement de Rochefort	CC Lesse	2019	Clôture sur Wimbe mais accès à la lesse	en cours
05. Agriculture - Apports en Nutriments				13Le0001-254	LeEr0464	Faire clôturer le cours d'eau (le Cobri près de Lessive juste en amont de la rue de l'Antenne) pour empêcher l'accès du bétail	DNF - Cantonnement de Rochefort	CC Lesse	2019	reçu le 6/1/15Rem : reçu par dnf oct 15 : infraction	en cours
05. Agriculture - Apports en Nutriments				13Le0001-255	LeEr0463	Faire clôturer le cours d'eau (le Cobri près de Lessive derrière le cimetière) pour empêcher l'accès du bétail	DNF - Cantonnement de Rochefort	CC Lesse	2019	Rem : reçu par dnf oct 15 : infraction	en cours
05. Agriculture - Apports en Nutriments				13Le0001-256	LeEr0462	Faire clôturer le cours d'eau (le Cobri près de Lessive en amont du cimetière) pour empêcher l'accès du bétail	DNF - Cantonnement de Rochefort	CC Lesse	2019	reçu le 24/4/15Rem : reçu par dnf oct 15 : infraction	en cours
05. Agriculture - Apports en Nutriments				13Le0001-247	LeEr1655	Faire clôturer le cours d'eau (la Wimbe en aval de la rue de Genimont) pour empêcher l'accès du bétail	DNF - Cantonnement de Rochefort	CC Lesse	2019	reçu le 26/6/15Rem : prairie non pâturée. pas de clôture : avertissement écrit dnf	en cours
05. Agriculture - Apports en Nutriments				13Le0001-243	LeEr0500	Faire clôturer le cours d'eau (la Wimbe en amont de Lavaux-Sainte-Anne à l'ouest du lieu-dit "Tienne du Bi") pour empêcher l'accès du bétail	DNF - Cantonnement de Rochefort	CC Lesse	2019	reçu le 24/5/17Rem : suivi dnf : clôture ds eau pais pas pâture : à surveiller. Idem 24 mai 2017	en cours
05. Agriculture - Apports en Nutriments				13Le0001-246	LeEr1656	Faire clôturer le cours d'eau (la Wimbe en aval de la rue de Genimont) pour empêcher l'accès du bétail	DNF - Cantonnement de Rochefort	CC Lesse	2019	reçu le 6/1/15Rem : pas de clôture : avertissement écrit DNF	en cours
05. Agriculture - Apports en Nutriments				13Le0001-260	LeEr0420	Faire clôturer le cours d'eau (La Lesse à 500m de la confluence avec la Lomme) pour empêcher l'accès du bétail	DNF - Cantonnement de Rochefort	CC Lesse	2019	reçu le 13/7/15 : accès	en cours
05. Agriculture - Apports en Nutriments				13Le0001-245	LeEr0485	Faire clôturer le cours d'eau (la Wimbe un peu avant la confluence avec le Rau de Gongon) pour empêcher l'accès du bétail	DNF - Cantonnement de Rochefort	CC Lesse	2019		en cours
05. Agriculture - Apports en Nutriments				13Le0001-295	LeEr1453	Faire clôturer le cours d'eau (Le ruisseau de Leupont, en amont de son passage sous la route d'Hatival à 200m d'un point de pompage au lieu-dit Font du Petit Maçon) pour empêcher l'accès du bétail	DNF - Cantonnement de Saint-Hubert	CC Lesse	2019		non
05. Agriculture - Apports en Nutriments				13Le0001-296	LeEr1450	Faire clôturer le cours d'eau (Le ruisseau de Leupont, en amont de son passage sous la route d'Hatival à 250m d'un point de pompage au lieu-dit Font du Petit Maçon) pour empêcher l'accès du bétail	DNF - Cantonnement de Saint-Hubert	CC Lesse	2019		non
05. Agriculture - Apports en Nutriments				17Le0257-1	LeEr36	Faire clôturer le Leupont (en amont du captage du Petit Maçon) pour empêcher l'accès du bétail (aux environs de la parcelle A1367b)	DNF - Cantonnement de Saint-Hubert	CC Lesse	2019		non
05. Agriculture - Apports en Nutriments				13Le0001-290	LeEr1403	Faire clôturer le cours d'eau (Le ruisseau de Chermont, à 250m en aval de son passage sous la N849 à Saint-Hubert) pour empêcher l'accès du bétail	DNF - Cantonnement de Saint-Hubert	CC Lesse	2019		non
05. Agriculture - Apports en Nutriments				13Le0001-293	LeEr1398	Faire clôturer le cours d'eau (Le ruisseau de Nareday, le long de la route de Poix à Saint-Hubert) pour empêcher l'accès du bétail	DNF - Cantonnement de Saint-Hubert	CC Lesse	2019		non
05. Agriculture - Apports en Nutriments				13Le0001-291	LeEr1424	Faire clôturer le cours d'eau (Le ruisseau de Chermont, juste en aval de son passage sous la N803 à Saint-Hubert) pour empêcher l'accès du bétail	DNF - Cantonnement de Saint-Hubert	CC Lesse	2019		non

Thème DCE	Thème PGRI	Thème Hors DCE	Sous-Thème Hors DCE	Numéro de l'action	N° de l'observation	Intitulé	Maître d'œuvre	Partenaire(s)	Echéance	Etat au 31/12/2017	Action réalisée au 31/12/2017
05. Agriculture - Apports en Nutriments				13Le0001-297	LeEr1451	Faire clôturer le cours d'eau (Le ruisseau de Leupont, juste en aval de son passage sous la route d'Hatival) pour empêcher l'accès du bétail	DNF - Cantonnement de Saint-Hubert	CC Lesse	2019		non
05. Agriculture - Apports en Nutriments				13Le0001-298	LeEr1452	Faire clôturer le cours d'eau (Le ruisseau de Leupont, au Moulin d'en Haut) pour empêcher l'accès du bétail	DNF - Cantonnement de Saint-Hubert	CC Lesse	2019		non
		05. Habitats et espèces sensibles	05.4. Résineux proches des berges	13Le0002-52	LeEr1520	Faire respecter la distance réglementaire des plantations de résineux en bordure du ruisseau non classé (ORI 233422) au lieu-dit le Bèyôl en zone Natura 2000 (BE34029)	DNF - Cantonnement de Saint-Hubert	Saint-Hubert (à confirmer)	2019		non
		05. Habitats et espèces sensibles	05.4. Résineux proches des berges	13Le0002-26	LeEr0362	Faire respecter la distance réglementaire des plantations de résineux en bordure de cours d'eau (le Serpont-juste en amont de son passage sous le chemin de fer dans le domaine de Warinsart)	DNF - Cantonnement de Saint-Hubert	Libramont-Chevigny (à confirmer)	2019		oui
		05. Habitats et espèces sensibles	05.4. Résineux proches des berges	13Le0002-40	LeEr0354	Faire respecter la distance réglementaire des plantations de résineux (semis naturels) en bordure du ruisseau de Baichamps	DNF - Cantonnement de Saint-Hubert	Libramont-Chevigny (à confirmer)	2019		non
08. Hydromorphologie et préservation des milieux aquatiques				13Le0109		Prévenir la cellule de coordination en cas de travaux sur les cours d'eau de 2ième catégorie	DST_Plux	CC Lesse	chaque année	fait régulièrement, organisation de réunion de concertation avec service de la pêche et CRLesse	oui
08. Hydromorphologie et préservation des milieux aquatiques				13Le0332		Favoriser autant que possible l'utilisation du cheval de trait pour l'enlèvement des embâcles dans les cours d'eau	DST_Plux		2019	pas en 2017	non
08. Hydromorphologie et préservation des milieux aquatiques				17Le0268		A Anloy, au lieu-dit Les Pételles, stabilisation de la berge droite de la Lesse en gros enrochements calibrés.	DST_Plux	DST_Plux	2017	période piscicole - reprise des travaux au 01/04/2018	non
08. Hydromorphologie et préservation des milieux aquatiques				17Le0267		Au niveau du ruisseau de Leupont, au captage du petit maçon : 1) en amont du tuyau sous le chemin d'accès : stabilisation de la berge gauche et essouchement et abattage de 2 aulnes; 2) en amont du site (près de la clôture de protection) : stabilisation de	DST_Plux		2017	période piscicole - reprise des travaux au 01/04/2018	non
08. Hydromorphologie et préservation des milieux aquatiques				17Le0266		Au Gué du Pont Mauricy (gué au niveau de la Masblette), stabilisation de la berge gauche, abattage d'un arbre, stabilisation de l'assise de la passerelle piétonne en berge gauche, le seuil en aval du gué sera rompu afin de lever l'obstacle à la libre circ	DST_Plux		2017	période piscicole - reprise des travaux au 01/04/2018	non
08. Hydromorphologie et préservation des milieux aquatiques				17Le0265		Travaux de stabilisation de la berge de la Masblette (à Mormont non loin du Fourneau Saint-Michel) et repositionnement de la passerelle de la "Goffe"	DST_Plux		2017	période piscicole - reprise des travaux au 01/04/2018	non
08. Hydromorphologie et préservation des milieux aquatiques				17Le0259		Travaux sur la Wamme (rajeunissement de végétation + retrait d'embâcles) (sécurisation de la N4) en amont du moulin de Bande vers la barrière de Champlon	DST_Plux		2017	fait au premier semestre 2017	oui
08. Hydromorphologie et préservation des milieux aquatiques				17Le0260		Travaux sur la Wamme à Bande (confluence entre le Bonnier et la Wamme) – rajeunissement de végétation + curage superficiel	DST_Plux		2017	fait au premier semestre 2017	oui
08. Hydromorphologie et préservation des milieux aquatiques				17Le0269		A Grupont (Tellin), dans la zone d'habitat, curage alternatif du ruisseau d'Awenne depuis le pont du chemin de fer jusqu'à la confluence avec la Lomme. Seuls les atterrissements (dépôts de cailloux et déchets) seront curés et exportés.	DST_Plux		2017	période piscicole - reprise des travaux au 01/04/2018	non
08. Hydromorphologie et préservation des milieux aquatiques				13Le0316		Prendre des mesures favorisant l'hydromorphologie et la biodiversité lors de toute intervention sur les cours d'eau non navigables	DST_PN	CC Lesse	chaque année	Actions conjointes aux entretiens (17Le0211)	oui
08. Hydromorphologie et préservation des milieux aquatiques				17Le0211		Assurer ses missions légales en matière de travaux ordinaires de curages, d'entretien et de réparation des cours d'eau non navigables de 2ème catégorie	DST_PN		chaque année	5 interventions de nos cantonniers	oui
06. Pesticides				10Le0713		Mettre en place une gestion différenciée des espaces verts provinciaux visant notamment le zéro phyto	DST_PN		2019	L'inventaire des espaces verts gérés par la Province est en voie de finalisation (avril 2018). Des propositions de réaménagement et/ou de gestion différente seront proposées pour viser le zéro phyto qui est pratiquement déjà d'actualité (quelques zones re	en cours
	04. Prévention - Autres préventions			17Le0214		Remettre un avis technique pour toute demande visant la réalisation d'un projet situé à proximité du cours d'eau ou dans la zone d'aléa d'inondation par débordement de cours d'eau	DST_PN		chaque année	Sur les communes partenaires, 21 avis ont été rendus	oui
	07. Protection - Travaux au niveau du lit mineur, des plaines inondables et des zones côtières			17Le0212		Evacuer, dans les plus brefs délais, les entraves créant un risque non négligeable d'inondation des zones habitées ou sensibles	DST_PN		chaque année	A la demande, en fonction des conditions météo	en cours
	07. Protection - Travaux au niveau du lit mineur, des plaines inondables et des zones côtières			17Le0213		Stabiliser les berges qui le nécessitent	DST_PN		chaque année	A charge des propriétaires des ouvrages d'art.	non

Thème DCE	Thème PGRI	Thème Hors DCE	Sous-Thème Hors DCE	Numéro de l'action	N° de l'observation	Intitulé	Maître d'œuvre	Partenaire(s)	Echéance	Etat au 31/12/2017	Action réalisée au 31/12/2017
		09. Autres		13Le0317		Renforcer le rôle "conseiller technique et/ou juridique" auprès des communes (et par conséquent des citoyens) en matière d'appui technique et juridique à la gestion des cours d'eau non navigables	DST_PN		chaque année	à la demande	en cours
		01. Invasives	01.2. Espèces végétales	13Le0319		Lutter de manière coordonnée d'amont en aval contre les plantes invasives le long des cours d'eau non navigables, en priorité la berce du Caucase et la balsamine de l'Himalaya	DST_PN	CC Lesse	chaque année	Aucune action de nos cantonniers pour le CR Lesse	non
		08. Information et sensibilisation		17Le0216		Réaliser, au bénéfice des écoles et du grand public, des ateliers et animations de sensibilisation à la nature (dont un atelier "rivières")	DST_PN		chaque année	Pas de demande sur le bassin de la Lesse en 2017	non
		05. Habitats et espèces sensibles	05.2. Protection d'espèces sensibles	17Le0215		Poursuivre l'opération annuelle de protection des batraciens lors des migrations printanières, dresser l'inventaire des sites herpétologiques en Province de Namur, informer les bénévoles, accompagner la résolution de problèmes lors des migrations, remettre	DST_PN		chaque année	action à changer de MO, maintenant c'est Natagora	non
08. Hydromorphologie et préservation des milieux aquatiques				17Le0262		Entretien superficiel du cours d'eau (l'Hileau à Houyet), redressement d'enrochement, protection de berge et curage à vif fond (rmq: la confluence avec la Lesse est un site Natura 2000) (adresse: rue de l'Hileau 22, 5560 Houyet)	DST_PN-cours d'eau		2017	Non réalisée fin 2017. Concertation en cours car un morceau du site est en Natura 2000. De plus, le niveau d'eau doit être bas pour le curage. Pas avant avril 2018.	non
08. Hydromorphologie et préservation des milieux aquatiques				17Le0264		Abattage difficile de saules le long du Biran à Gozin. Les bois seront stockés en tas en vue d'une évacuation par la Province de Namur. Les zones de stockages seront définies de commun accord avec le fonctionnaire dirigeant ou son représentant (adresse:	DST_PN-cours d'eau		2017	Non réalisée fin 2017. Début programmé fin de la semaine prochaine si les conditions météo le permettent.	non
08. Hydromorphologie et préservation des milieux aquatiques				17Le0263		Entretien superficiel du cours d'eau (rau des Braconniers à Focant) et curage à vif fond. Mise en œuvre des techniques hydromorphologiques décrites dans l'article additionnel 3 (adresse: rue de Rochefort 505, 5572 Beauraing)	DST_PN-cours d'eau		2017	en cours, réunion avec LIFE, DNF, commune	en cours
		08. Information et sensibilisation		10Le0941		Organiser le stage « objectif Terre -Earth Camp» dans un but de sensibilisation à la protection de l'environnement	Euro Space Center		chaque année		oui
		05. Habitats et espèces sensibles	05.3. Zones humides	10Le0939		Veiller à la sauvegarde du milieu naturel proche des installations de l'Eurospacecenter, en particulier l'ancienne carrière de kaolin, le ruisseau de Marsault, la tourbière de la « Fange Mariette » ...	Euro Space Center	Life Lomme, DNF - Cantonnement de Libin	chaque année		oui
		08. Information et sensibilisation		13Le0355		Exposition permanente d'information sur les retombées de l'évolution climatique dans différents sites reconnus par l'UNESCO à travers le monde	Euro Space Center		chaque année		oui
08. Hydromorphologie et préservation des milieux aquatiques				17Le0271	LeOu0391	Etudier les possibilités de lever l'obstacle à libre circulation des poissons sur le Ruisseau de la prairie au lieu-dit Les Demoiselles à Villance (obstacle consistant à un barrage pour un bief)	FHPSBL	DCP-SP, DST_Plux, DNF - Cantonnement de Libin, CC Lesse, Libin	2019		en cours
06. Pesticides				17Le0010		Informier et sensibiliser le grand public aux dangers des produits phytosanitaires.	Gedinne	Adalia, CC Lesse	2019		non
06. Pesticides				13Le0195		Continuer la mise en place de la gestion différenciée des espaces publics communaux	Gedinne	Pôle de gestion différenciée, CC Lesse	2019		en cours
		06. Tourisme, activités sportives et loisirs		13Le0128		Poursuivre la sensibilisation des camps de jeunes au respect des bonnes pratiques environnementales	Gedinne	CC Lesse	chaque année		oui
		07. Subsidés	07.3. Communes	17Le0241		Engagement moral de financer le CR dans le respect de l'Arrêté du Gouvernement wallon du 13 novembre 2008 relatif aux Contrats de rivière	Gedinne		chaque année		oui
		02. Déchets	02.1. Verts	17Le0003		Sensibiliser la population aux risques de déposer les tontes de pelouses sur les berges des cours d'eau	Gedinne	DNF - Cantonnement de Beauraing, CC Lesse	2019		non
		01. Invasives	01.2. Espèces végétales	13Le0144		Poursuivre l'information relative à la problématique des plantes invasives et inciter les particuliers à gérer la Balsamine de l'Himalaya et la Berce du Caucase	Gedinne	CC Lesse	2019		non
		01. Invasives	01.2. Espèces végétales	17Le0048		Maintenir un règlement communal en vue d'endiguer le développement de certaines plantes invasives sur la commune.	Gedinne	SPW-DGO3-DEMNA-CIEI, CC Lesse	2019		non
		09. Autres		17Le0233		Plantation de fruitiers aux prés de la Wamme	GRIMM		2017		non
		05. Habitats et espèces sensibles	05.2. Protection d'espèces sensibles	17Le0130		Réaménagement de la Sième mare à Humain (près du Biran) : approfondissement pour optimiser son fonctionnement et réfection de la clôture	GRIMM	Marche-en-Famenne, CC Lesse	2017		oui
		02. Déchets		13Le0344		Continuer à participer au nettoyage de printemps et à encadrer des groupes et écoles dans le cadre de "l'opération communes et rivières propres / BeWapp"	GRIMM	Marche-en-Famenne, AIVE	chaque année		oui
		08. Information et sensibilisation		13Le0345		Proposer une visite des mares à Humain lors des journées wallonnes de l'eau pour le grand public et/ou les écoles	GRIMM	CC Lesse	chaque année		oui
		05. Habitats et espèces sensibles	05.1. Restauration et valorisation d'habitats ou de sources	17Le0232		Entretien du lieu-dit Thiriry par un pâturage extensif	GRIMM		chaque année		oui

Thème DCE	Thème PGRI	Thème Hors DCE	Sous-Thème Hors DCE	Numéro de l'action	N° de l'observation	Intitulé	Maître d'œuvre	Partenaire(s)	Echéance	Etat au 31/12/2017	Action réalisée au 31/12/2017
02. Assainissement autonome des eaux usées				17Le0030		Sensibiliser la population concernée à l'assainissement autonome.	Houyet	AIVE, INASEP, CC Lesse	2019	pas d'article paru dans le bulletin communal en 2017	non
06. Pesticides				17Le0011		Informé et sensibiliser le grand public aux dangers des produits phytosanitaires.	Houyet	Adalia, CC Lesse	2019	article sur les cimetières sans pesticides dans le bulletin communal de décembre 2017	oui
08. Hydromorphologie et préservation des milieux aquatiques				13Le0804		Réhabiliter la berge gauche du ruisseau anonymes et non classé à Ciergnon juste en aval de son passage sous la rue du Bleuiri (pose d'enrochements en vue de sa protection)	Houyet		2019		non
05. Agriculture - Apports en Nutriments				13Le0303	LeAu0033	Informé l'agriculteur à Wanlin, rue de Focant, de la législation concernant la distance réglementaire des fumiers le long des cours d'eau	Houyet	DNF - Cantonnement de Dinant	2019	c'est la police de l'environnement qui doit intervenir	non
01. Assainissement collectif des eaux usées				13Le0008		Dès qu'une nouvelle step est programmée sur la commune, voir avec le CC Lesse l'inventaire des rejets relevés sur la commune pour vérifier le bon raccordement de tous. En attendant, tenter de trouver des solutions pour diminuer l'impact des rejets.	Houyet	CC Lesse	chaque année	pas de nouvelle STEP programmée sur la commune	non
05. Agriculture - Apports en Nutriments				13Le0161		Information et sensibilisation des agriculteurs à la protection de l'eau, notamment la problématique des érosions des berges et lits des cours d'eau	Houyet	CC Lesse, Centre de Michamps	2019	pas en 2017	non
08. Hydromorphologie et préservation des milieux aquatiques				13Le0178		Si possible prévenir la cellule de coordination en cas de travaux sur les cours d'eau de la commune ou sur les voiries communales croisant un cours d'eau	Houyet	CC Lesse	chaque année	pas de travaux en 2017	non
06. Pesticides				10Le0415		Continuer la mise en place de la gestion différenciée des espaces publics communaux	Houyet	Pôle de Gestion Différenciée, CC Lesse	2019	les cimetières sont en zéro phyto	en cours
		05. Habitats et espèces sensibles	05.3. Zones humides	17Le0172	LeAu0139	Etudier les possibilités de réhabiliter l'ancienne mare à Hubaille (Celles) en berge droite du ruisseau du Grand Etang et longeant un sentier de balade	Houyet		2019	inventaire du 28/11/2017 : toujours dans le même état	non
		07. Subsidés	07.3. Communes	17Le0242		Engagement moral de financer le CR dans le respect de l'Arrêté du Gouvernement wallon du 13 novembre 2008 relatif aux Contrats de rivière	Houyet		chaque année		oui
		02. Déchets	02.2. Autres	17Le0171-2	LeDe0225	Faire retirer les déchets le long de l'Ywoigne et le long du chemin de balade N°1 de la commune (en aval du passage de la rivière sous la route de Neufchâteau N94)	Houyet		2019	inventaire du 16 mai 2017 : déchets non retrouvés, à surveiller car proche sentier de balade	oui
		02. Déchets	02.2. Autres	17Le0171-4	LeDe0243	Faire retirer régulièrement les déchets le long du Ry Pierre juste en amont de son passage sous la rue de Rochefort (N911) à Wanlin	Houyet		2019	à surveiller régulièrement	oui
		01. Invasives	01.2. Espèces végétales	17Le0049		Rédiger / maintenir un règlement communal en vue d'endiguer le développement de certaines plantes invasives sur la commune.	Houyet	SPW-DGO3-DEMNA-CIEI, CC Lesse	2019		non
		02. Déchets	02.2. Autres	17Le0171-1	LeDe0495	Faire retirer les déchets divers à Hubaille en berge droite du ruisseau du Grand Etang et longeant un sentier de balade	Houyet		2019	inventaire du 28/11/2017 : toujours là	non
		05. Habitats et espèces sensibles	05.3. Zones humides	17Le0177		Création de mares dans l'ancien terrain de football à Wanlin (à côté du Moulin)	Houyet		2019	en lien avec le projet du moulin de Wanlin	non
		03. Patrimoine	03.2. Bâti	10Le0432		Remise en valeur de la ferme du moulin à Wanlin, remise en route de la turbine	Houyet	Houyet - PCDR, Tourisme Val de Lesse	2019	la turbine tourne, le reste est en projet	non
		02. Déchets	02.2. Autres	13Le0300-2	LeDe0249	Trouver une solution pour empêcher les dépôts de déchets sur le site de l'ancien camping à la confluence du Biran avec la Lesse à Wanlin	Houyet		2019	terrain qui a été racheté, propriété privée, une partie a été retirée	en cours
		01. Invasives	01.2. Espèces végétales	13Le0145		Poursuivre l'information relative à la problématique des plantes invasives et inciter les particuliers à gérer la Balsamine de l'Himalaya et la Berce du Caucase	Houyet	CC Lesse	2019	pas d'article paru dans le bulletin communal en 2017	non
		09. Autres	09.1. Autres	13Le0288		Recenser les bâtiments communaux dont les robinets sont équipés en économiseurs d'eau (aérateurs/mousseurs) et si possible en cas de travaux, munir ceux qui ne le sont pas.	Houyet	CC Lesse	2019	les cimetières sont faits	en cours
		01. Invasives	01.2. Espèces végétales	17Le0111		Adhérer au code de conduite Alterlas visant la non utilisation des plantes invasives.	Houyet	SPW-DGO3-DEMNA-CIEI, CC Lesse	2019		non
		02. Déchets	02.1. Verts	13Le0214		Sensibiliser la population aux risques de déposer les tontes de pelouses sur les berges des cours d'eau	Houyet	DNF - Cantonnement de Dinant, CC Lesse	2019	pas d'article paru dans le bulletin communal en 2017	non
		06. Tourisme, activités sportives et loisirs		13Le0129		Poursuivre la sensibilisation des camps de jeunes au respect des bonnes pratiques environnementales	Houyet	CC Lesse	chaque année		oui
		02. Déchets	02.2. Autres	17Le0171-3	LeDe0245	Faire retirer régulièrement les déchets le long du ruisseau du Trinard juste en amont et en aval de son passage sous la rue de Focant (limite communale entre Beauraing et Houyet)	Houyet, Beauraing		chaque année	déchets ramassés dans le cadre de BeWapp par le CR Lesse, découverte de sac avec des poules mortes dedans. A surveiller - be wapp 2018	oui
		02. Déchets	02.2. Autres	10Le0403		Trouver une solution durable pour le nettoyage des berges le long de la Lesse en aval de Houyet	Houyet, Dinant, Kayaks Libert sprl, Lesse Kayaks SA	DNF - Cantonnement de Dinant, CC Lesse	2019	plusieurs réunions ont eu lieu à ce sujet en 2017 (et d'une façon plus générale sur les kayaks)	non
01. Assainissement collectif des eaux usées				17Le0217		Etude au cas par cas d'un rejet problématique recensé lors de l'inventaire pouvant concerné l'INASEP	INASEP	CC Lesse	2019		oui



Thème DCE	Thème PGRI	Thème Hors DCE	Sous-Thème Hors DCE	Numéro de l'action	N° de l'observation	Intitulé	Maître d'œuvre	Partenaire(s)	Echéance	Etat au 31/12/2017	Action réalisée au 31/12/2017
01. Assainissement collectif des eaux usées				17Le0159		Pose d'un collecteur à Martouzin-Neuville pour relier les égoûts à la STEP de Gozin	INASEP	Beauraing	2018	action supprimée à l'AG d'octobre 2017	supprimée
01. Assainissement collectif des eaux usées				17Le0160		Construction de la station d'épuration d'Herhet (commune de Houyet) (121 E.H.)	INASEP	Houyet	2019		en cours
01. Assainissement collectif des eaux usées				13Le0308	LeRe0204	Création d'une station d'épuration de 300 EH à Furfooz	INASEP	Dinant	2019	action supprimée à l'AG d'octobre 2017	supprimée
01. Assainissement collectif des eaux usées				10Le0772	LeRe0107	Veiller à résoudre les problèmes de rejets (salle de village et quelques maisons) dans le ruisseau d'En Faule à Wavreille (commune de Rochefort)	INASEP	Rochefort	2019	réunion INASEP, commune au sein des locaux du CRLesse. Le raccordement de la salle communale sera réalisée par la Commune	en cours
01. Assainissement collectif des eaux usées				17Le0148-1	LeRe0630	Remédier au problème de rejet en berge droite du ruisseau de Libin au niveau du Chemin du Tram à Libin, qui a des impacts sur la prairie en aval	Libin	AIVE	2019	à revoir par CC Lesse	non
01. Assainissement collectif des eaux usées				13Le0069		Dès qu'une nouvelle step est programmée sur la commune de Libin, voir avec le CC Lesse l'inventaire des rejets relevés sur la commune pour vérifier le bon raccordement de tous. En attendant, tenter de trouver des solutions pour diminuer l'impact des rejets	Libin	CC Lesse, AIVE	chaque année	pas de STEP programmée sur la commune en 2017	non
05. Agriculture - Apports en Nutriments				13Le0162		Information et sensibilisation des agriculteurs à la protection de l'eau, notamment la problématique des érosions des berges et lits des cours d'eau	Libin	CC Lesse, Centre de Michamps	2019	pas en 2017	non
02. Assainissement autonome des eaux usées				13Le0017-1	LeRe0594	Identifier l'origine de plusieurs rejets dans un fossé au lieu-Dit Les Demoiselles et imposer la mise aux normes des habitations si elles ont été construites après 2005	Libin		2019	l'échevin a reçu le relevé cadastral du lieu-dit, idée: organiser une réunion de sensibilisation et voir qui est équipé ou non	en cours
08. Hydromorphologie et préservation des milieux aquatiques				17Le0149	LeEr1679	Etudier les possibilités de consolider les berges (et/ou à les entretenir) du ruisseau le Wezerin à Transinne derrière les habitations de la rue de la Colline	Libin	DST_Plux, DNF - Cantonnement de Libin, DCP-SP	2019	visite sur site le 18/09/2017 avec DST-Plux : pas besoin de consolider les berges, afin de diminuer la vitesse d'érosion le propriétaire des peupliers pourraient couper ceux qui sont le plus proche de la BG et la commune pourrait rajeunir la végétation en	en cours
08. Hydromorphologie et préservation des milieux aquatiques				13Le0179		Si possible prévenir la cellule de coordination en cas de travaux sur les cours d'eau de la commune ou sur les voiries communales croisant un cours d'eau	Libin	CC Lesse	chaque année	pas de travaux en 2017	non
06. Pesticides				10Le0439		Continuer la mise en place de la gestion différenciée des espaces publics communaux	Libin	Pôle de Gestion Différenciée, DNF - Cantonnement de Libin, CC Lesse	2019		oui
06. Pesticides				17Le0012		Informier et sensibiliser le grand public aux dangers des produits phytosanitaires.	Libin	Adalia, CC Lesse	2019	pas en 2017	non
02. Assainissement autonome des eaux usées				17Le0031		Sensibiliser la population concernée à l'assainissement autonome.	Libin	AIVE, INASEP, CC Lesse	2019	pas en 2017	non
		02. Déchets	02.1. Verts	17Le0146-1	LeDe0536	Sensibiliser les habitants de la voie de la Hez à Ochamps à ne pas déposer leurs tontes de pelouse le long de la Lesse en berge droite	Libin	CC Lesse	2019	reçu le toute-boîte, à revoir en 2018	en cours
		04. Ouvrages		17Le0147	LeOu0751	Faire réparer l'ouvrage enjambant le ruisseau de Libin au niveau du Chemin du Tram à Libin	Libin		2019		non
		02. Déchets	02.2. Autres	10Le0454	LeDe0309	Surveiller régulièrement les déchets le long du Wezerin entre Transinne et Maissin	Libin	CC Lesse	chaque année	à refaire chaque année	oui
		02. Déchets	02.2. Autres	10Le0455	LeDe0310	Faire retirer les épaves de voitures et autres déchets au bord de la Lesse près d'Ochamps	Libin		2019	propriétaire délicat	non
		03. Patrimoine	03.3. Culturel	10Le0462	LePa0061	Entretien et mise en valeur des lavoirs abreuvoirs et fontaines sur la commune (comme le lavoir à Séchery illustré ci-dessous)	Libin	CHTL, Tourisme Haute-Lesse, DGO4, CC Lesse	2017	toujours en stand-by, la commune n'a pas encore renvoyé les documents requis par la DGO4 afin d'avoir le subsidé	en cours
		09. Autres	09.1. Autres	13Le0236		Etudier les possibilités d'améliorer la qualité de l'eau au lieu-dit "la plage de Lesse"	Libin		2019		non
		09. Autres	09.1. Autres	13Le0272		Recenser les bâtiments communaux dont les robinets sont équipés en économiseurs d'eau (aérateurs/mousseurs) et si possible en cas de travaux, munir ceux qui ne le sont pas.	Libin	CC Lesse	2019		en cours
		01. Invasives	01.2. Espèces végétales	17Le0050		Rédiger / maintenir un règlement communal en vue d'endiguer le développement de certaines plantes invasives sur la commune.	Libin	SPW-DGO3-DEMNA-CIEI, CC Lesse	2019	en 2018 via BC	non
		01. Invasives	01.2. Espèces végétales	13Le0406	LeOu0771	Trouver des solutions pour entretenir correctement l'étang communal d'Ochamps, route de Nargaufay, afin d'éradiquer le problème de son envahissement par des plantes aquatiques invasives (l'Elodée de Nuttall)	Libin	DEMNA, CC Lesse	2019	l'étang a été curé, travaux effectués. Surveiller pour voir si l'élodée ne revient pas.	en cours
		01. Invasives	01.2. Espèces végétales	17Le0112		Adhérer au code de conduite Alterlas visant la non utilisation des plantes invasives.	Libin	SPW-DGO3-DEMNA-CIEI, CC Lesse	2019		non
		02. Déchets	02.1. Verts	17Le0146-2	LeDe0541	Sensibiliser les habitants du lieu-Dit Les Demoiselles à Villance à ne pas déposer leurs tontes de pelouse le long de la berge droite du ruisseau de la prairie	Libin	CC Lesse	2019	reçu le toute-boîte, à revoir en 2018	en cours
		02. Déchets	02.1. Verts	13Le0215		Sensibiliser la population aux risques de déposer les tontes de pelouses sur les berges des cours d'eau	Libin	DNF - Cantonnement de Libin, CC Lesse	2019	un toute boîte a été envoyé	oui

Thème DCE	Thème PGRI	Thème Hors DCE	Sous-Thème Hors DCE	Numéro de l'action	N° de l'observation	Intitulé	Maître d'œuvre	Partenaire(s)	Echéance	Etat au 31/12/2017	Action réalisée au 31/12/2017
		01. Invasives	01.2. Espèces végétales	13Le0146		Poursuivre l'information relative à la problématique des plantes invasives et inciter les particuliers à gérer la Balsamine de l'Himalaya et la Berce du Caucase	Libin	CC Lesse	2019	pas d'article en 2017 à ce sujet	non
		03. Patrimoine	03.2. Bâti	13Le0015	LePa0067	Interdiction de passage aux chargements lourds sur le Pont de la Justice du côté Libin	Libin	Monuments et sites, CHTL, CC Lesse	2019		non
		09. Autres		10Le0894		Poursuivre les procédures de délimitation de zones de prévention autour des captages pour la distribution publique.	Libin	SPW/DGARNE/DEE/DESo, SPGE	2019	zone I : périmètre de 10m en ordre, le reste du dossier est toujours en cours à la SPGE	en cours
		07. Subsidés	07.3. Communes	17Le0243		Engagement moral de financer le CR dans le respect de l'Arrêté du Gouvernement wallon du 13 novembre 2008 relatif aux Contrats de rivière	Libin		chaque année		oui
		06. Tourisme, activités sportives et loisirs		13Le0130		Poursuivre la sensibilisation des camps de jeunes au respect des bonnes pratiques environnementales	Libin	CC Lesse	chaque année		oui
		02. Déchets	02.2. Autres	13Le0230-2	LeDe0466	Faire retirer les déchets le long du ruisseau d'Omois et du talus du chemin de l'ancienne carrière près d'Ochamps	Libin		2019		non
		03. Patrimoine	03.2. Bâti	13Le0352	LePa0114	Mettre en valeur l'abreuvoir situé au croisement de la N40 et de "la route de la forêt" à Transinne.	Libin,ADDES en Haute Lesse	CC Lesse	2019	l'asbl ADDES s'est focalisé cette année 2017 sur la problématique des sapins de Noël sur la commune de Libin	non
		03. Patrimoine	03.2. Bâti	10Le0726	LePa0099	Restauration du lavoir-fontaine ( et du site) du Ruisseau de Chemont (Anloy)	Libin,CHTL	ADDES en Haute Lesse	2019	inventaire du 21/04/2017: pas de changement constaté	non
		03. Patrimoine	03.2. Bâti	10Le0461		Etudier les possibilités de sauvegarde du bief « des pierres levées » à Villance	Libin,CHTL	Tourisme Haute-Lesse, DGO4, CC Lesse	2019		non
05. Agriculture - Apports en Nutriments				13Le0163		Information et sensibilisation des agriculteurs à la protection de l'eau	Libramont-Chevigny	CC Lesse, Centre de Michamps	2019		non
06. Pesticides				13Le0198		Continuer la mise en place de la gestion différenciée des espaces publics communaux	Libramont-Chevigny	Pôle de gestion différenciée, CC Lesse	2019	convention GD signée, personne de contact Mme Géraldine Ska, en octobre 2016 la commune a reçu le label "cimetière nature"	en cours
08. Hydromorphologie et préservation des milieux aquatiques				13Le0180		Si possible prévenir la cellule de coordination en cas de travaux sur les cours d'eau de la commune ou sur les voiries communales croisant un cours d'eau	Libramont-Chevigny	CC Lesse	chaque année	pas de travaux en 2017	non
06. Pesticides				17Le0013		Informier et sensibiliser le grand public aux dangers des produits phytosanitaires.	Libramont-Chevigny	Adalia, CC Lesse	2019	pas en 2017	non
07. Pollutions historiques et accidentelles				10Le0468	LeRe0105	Surveiller le problème de rejet dans le ruisseau des Gouttes dû à une entreprise à Recogne	Libramont-Chevigny	CC Lesse	2019	la commune y est attentive, permis unique de SOLAREC avec avis du ministère en mars 2017, permis délivré sur recours par le ministre	en cours
02. Assainissement autonome des eaux usées				17Le0032		Sensibiliser la population concernée à l'assainissement autonome.	Libramont-Chevigny	AIVE, INASEP, CC Lesse	2019	pas d'article en 2017	non
		02. Déchets	02.2. Autres	13Le0024-2	LeDe0077	Faire retirer régulièrement les déchets sur le Serpont qui se trouvent juste en aval de l'entreprise Charlier	Libramont-Chevigny		chaque année	Fais régulièrement par la commune, inventaire du 8 juin 2017 : pas de déchets constatés	oui
		02. Déchets	02.2. Autres	17Le0164-1	LeDe0537	Sensibiliser le riverain d'un ruisseau anonyme (affluent de la Lomme) à Bras (rue de la Gernale) à ne pas brûler leurs déchets divers le long du ruisseau	Libramont-Chevigny		2019	CRLesse doit aller revoir à la bonne période (mai-juin 2018) et signaler à Mme Ska le cas échéant	non
		02. Déchets	02.1. Verts	13Le0216		Sensibiliser la population aux risques de déposer les tontes de pelouses sur les berges des cours d'eau	Libramont-Chevigny	DNF - Cantonnement de Saint-Hubert, CC Lesse	2019	pas en 2017	non
		06. Tourisme, activités sportives et loisirs		13Le0131		Poursuivre la sensibilisation des camps de jeunes au respect des bonnes pratiques environnementales	Libramont-Chevigny	CC Lesse	chaque année	dépôt de livret camps de scouts à la commune fin juin	oui
		09. Autres		10Le0472		Poursuivre les procédures de délimitation de zones de prévention autour des captages pour la distribution publique.	Libramont-Chevigny	SPW/DGARNE/DEE/DESo, SPGE	2019		en cours
		01. Invasives	01.2. Espèces végétales	13Le0147		Poursuivre l'information relative à la problématique des plantes invasives et inciter les particuliers à gérer la Balsamine de l'Himalaya et la Berce du Caucase	Libramont-Chevigny	CC Lesse	2019	pas en 2017	non
		01. Invasives	01.2. Espèces végétales	17Le0113		Adhérer au code de conduite Alterlas visant la non utilisation des plantes invasives.	Libramont-Chevigny	SPW-DGO3-DEMNA-CIEI, CC Lesse	2019	la commune est reprise sur le site internet d'alter IAS	oui
		02. Déchets	02.1. Verts	13Le0024-3	LeDe0456	Demander à la commune d'envoyer le courrier "type" aux propriétaires des déchets, principalement déchets verts, le long du Serpont, derrière l'entreprise Jardilux	Libramont-Chevigny		2019	inventaire du 8 juin et toujours des déchets, envoi d'un mail à F. Conrotte qui va envoyer un courrier à la personne concernée. Entreprise connu pour d'autres infractions urbanistique	en cours
		07. Subsidés	07.3. Communes	17Le0244		Engagement moral de financer le CR dans le respect de l'Arrêté du Gouvernement wallon du 13 novembre 2008 relatif aux Contrats de rivière	Libramont-Chevigny		chaque année		oui
		09. Autres	09.1. Autres	17Le0001		Recenser les bâtiments communaux dont les robinets sont équipés en économiseurs d'eau (aérateurs/mousseurs) et si possible en cas de travaux, munir ceux qui ne le sont pas.	Libramont-Chevigny	CC Lesse	2019		non

Thème DCE	Thème PGRI	Thème Hors DCE	Sous-Thème Hors DCE	Numéro de l'action	N° de l'observation	Intitulé	Maître d'œuvre	Partenaire(s)	Echéance	Etat au 31/12/2017	Action réalisée au 31/12/2017
		05. Habitats et espèces sensibles	05.3. Zones humides	17Le0188		Réhabilitation de la mare de Wavreille (site classé par la Commission Royale des Monuments et Sites)	LIFE Prairies Bocagères	CC Lesse, DNF - Cantonnement de Rochefort, Rochefort	2017	des animations seront réalisées dans le cadre des JWE2018	oui
		05. Habitats et espèces sensibles	05.1. Restauration et valorisation d'habitats ou de sources	13Le0260		Protéger et restaurer les prairies extensives ainsi que 6 espèces particulièrement menacées situées sur 10 sites Natura 2000 des communes de Beauraing, Houyet, Rochefort, Wellin, Tellin, Nassogne et Marche-en-Famenne.	LIFE Prairies bocagères - Natagora	Wellin, Houyet, Nassogne, Rochefort, Beauraing, Tellin (à confirmer), CC Lesse	2019		en cours
01. Assainissement collectif des eaux usées				13Le0055-1	LeRe0584	Vérifier la conformité d'un rejet d'une habitation à Aye (Rue Devant le Bois, 59), dans le fossé qui rejoint les sources du rau du Pont dol Vau, située en zone d'assainissement collectif	Marche-en-Famenne		2019	Voir si pè considéré comme PN SPGE	en cours
01. Assainissement collectif des eaux usées				13Le0055-2	LeRe0400	Vérifier la conformité d'un rejet d'une habitation à On (rue de l'Yser) dans le rau de Generi, située en zone d'assainissement collectif	Marche-en-Famenne		2019	Vérification effectuée lors de la réfection de voirie. Pas de problème d'égouttage constaté. Eau du tuyau = eau claire	oui
02. Assainissement autonome des eaux usées				13Le0056-1	LeRe0583	Etudier les possibilités de raccordement d'une habitation à Aye en assainissement autonome mais à proximité de la station d'épuration (n°72 rue de Serinchamps) qui rejette directement dans le Biran	Marche-en-Famenne	AIVE	2019	L'AC a envoyé des courriers au propriétaire (sans réponse)	en cours
08. Hydromorphologie et préservation des milieux aquatiques				17Le0129	LeOu0819	Veiller à l'entretien du voûtement enjambant le ruisseau d'Entre Deux Falleux à Humain (rue de Borzileux), régulièrement obstrué par des embâcles naturelles	Marche-en-Famenne		chaque année	A surveiller régulièrement	oui
02. Assainissement autonome des eaux usées				13Le0056-4	LeRe0319	Identifier l'origine du rejet dans le Pecheury et imposer la mise aux normes de l'habitation (route de Bande, zone d'assainissement autonome) si elle a été construite après 2005	Marche-en-Famenne		2019	Le rejet provient d'habitations construites avant la date d'approbation du PASH	en cours
08. Hydromorphologie et préservation des milieux aquatiques				13Le0181		Si possible prévenir la cellule de coordination en cas de travaux sur les cours d'eau de la commune ou sur les voiries communales croisant un cours d'eau	Marche-en-Famenne	CC Lesse	chaque année		non
06. Pesticides				17Le0014		Informé et sensibiliser le grand public aux dangers des produits phytosanitaires.	Marche-en-Famenne	Adalia, CC Lesse	2019		non
05. Agriculture - Apports en Nutriments				13Le0164		Information et sensibilisation des agriculteurs à la protection de l'eau	Marche-en-Famenne	CC Lesse, Centre de Michamps	2019	Courrier parti mais ok pour envoi lors du prochain courrier	non
02. Assainissement autonome des eaux usées				17Le0033		Sensibiliser la population concernée à l'assainissement autonome.	Marche-en-Famenne	AIVE, INASEP, CC Lesse	2019		oui
01. Assainissement collectif des eaux usées				10Le0480	LeRe0394	Etudier les possibilités d'améliorer ou de résoudre le problème du rejet dans la Wamme de On à Hargimont	Marche-en-Famenne	AIVE, CC Lesse	2019		en cours
06. Pesticides				10Le0484		Continuer la mise en place de la gestion différenciée des espaces publics communaux	Marche-en-Famenne	Pôle de Gestion Différenciée, CC Lesse	2019	Vont acheter 2 désherbeurs à eau chaude, appliquent le désherbage thermique et nettoient filets d'eau avec brosse de fer	en cours
01. Assainissement collectif des eaux usées				10Le0481	LeRe0395	Etudier les possibilités d'améliorer ou de résoudre le problème du rejet dans la Wamme à On (tout près du collecteur amené à la STEP)	Marche-en-Famenne	AIVE, CC Lesse	2019		en cours
		01. Invasives	01.2. Espèces végétales	17Le0114		Adhérer au code de conduite Alterlas visant la non utilisation des plantes invasives.	Marche-en-Famenne	SPW-DGO3-DEMNA-CIEI, CC Lesse	2019		oui
		01. Invasives	01.2. Espèces végétales	13Le0148		Poursuivre l'information relative à la problématique des plantes invasives et inciter les particuliers à gérer la Balsamine de l'Himalaya et la Berce du Caucase	Marche-en-Famenne	CC Lesse	2019		non
		01. Invasives	01.2. Espèces végétales	17Le0052		Rédiger / maintenir un règlement communal en vue d'endiguer le développement de certaines plantes invasives sur la commune.	Marche-en-Famenne	SPW-DGO3-DEMNA-CIEI, CC Lesse	2019		oui
		09. Autres	09.1. Autres	13Le0289		Recenser les bâtiments communaux dont les robinets sont équipés en économiseurs d'eau (aérateurs/mousseurs) et si possible en cas de travaux, munir ceux qui ne le sont pas.	Marche-en-Famenne	CC Lesse	2019		oui
		07. Subsidés	07.3. Communes	17Le0245		Engagement moral de financer le CR dans le respect de l'Arrêté du Gouvernement wallon du 13 novembre 2008 relatif aux Contrats de rivière	Marche-en-Famenne		chaque année		oui
		02. Déchets	02.2. Autres	17Le0127-1	LeDe0513	Faire retirer les déchets le long de la Hédrée, près de Hologne (route de Bastogne)	Marche-en-Famenne		2019	A surveiller	oui
		06. Tourisme, activités sportives et loisirs		13Le0132		Poursuivre la sensibilisation des camps de jeunes au respect des bonnes pratiques environnementales	Marche-en-Famenne	CC Lesse	chaque année		oui
		02. Déchets	02.1. Verts	13Le0217		Sensibiliser la population aux risques de déposer les tontes de pelouses sur les berges des cours d'eau	Marche-en-Famenne	DNF - Cantonnement de Marche-en-Famenne, CC Lesse	2019		non
		03. Patrimoine	03.3. Culturel	13Le0064	LePa0075	Etudier les possibilités de la mise en valeur du lavoir sur les berges de la Wamme à Hargimont (rue d'Ambly, juste en aval de sa confluence avec la Hédrée)	Marche-en-Famenne, GRIMM, CLDR		2019		non

Thème DCE	Thème PGRI	Thème Hors DCE	Sous-Thème Hors DCE	Numéro de l'action	N° de l'observation	Intitulé	Maître d'œuvre	Partenaire(s)	Echéance	Etat au 31/12/2017	Action réalisée au 31/12/2017
		08. Information et sensibilisation		17Le0258		Mettre en place une exposition autour de la relation entre les Celtes et l'eau.	Musée des Celtes de Libramont-Chevigny	CC Semois-Chiers, CC Lesse	2017		oui
02. Assainissement autonome des eaux usées				17Le0034		Sensibiliser la population concernée à l'assainissement autonome.	Nassogne	AIVE, INASEP, CC Lesse	2019	Pas au 2ème semestre 2017	non
06. Pesticides				17Le0015		Informé et sensibiliser le grand public aux dangers des produits phytosanitaires.	Nassogne	Adalia, CC Lesse	2019		non
08. Hydromorphologie et préservation des milieux aquatiques				13Le0182		Si possible prévenir la cellule de coordination en cas de travaux sur les cours d'eau de la commune ou sur les voiries communales croisant un cours d'eau	Nassogne	CC Lesse	chaque année	Visite avec service travaux et province Lux pour entretien cours d'eau de 3ème catégorie le 07/11/17	oui
06. Pesticides				10Le0505		Continuer la mise en place de la gestion différenciée des espaces publics communaux	Nassogne	Adalia, Pôle de Gestion Différenciée, CC Lesse	2019	Commune en zéro phyto	oui
08. Hydromorphologie et préservation des milieux aquatiques				17Le0150	LeOu0362	Veiller à la stabilité du pont rue de Tahe enjambant le ruisseau Le Bonnier	Nassogne	DST_Plux	2019	Travaux prévus, cahier des charges approuvé. Intervention possible du fonds des calamités?	en cours
05. Agriculture - Apports en Nutriments				13Le0165		Information et sensibilisation des agriculteurs à la protection de l'eau	Nassogne	CC Lesse, Centre de Michamps	2019	Prévu avec envoi courrier "bâches agricoles" en janvier 2018	non
		07. Subsidés	07.3. Communes	17Le0246		Engagement moral de financer le CR dans le respect de l'Arrêté du Gouvernement wallon du 13 novembre 2008 relatif aux Contrats de rivière	Nassogne		chaque année		oui
		01. Invasives	01.2. Espèces végétales	13Le0149		Poursuivre l'information relative à la problématique des plantes invasives et inciter les particuliers à gérer la Balsamine de l'Himalaya et la Berce du Caucase	Nassogne	CC Lesse	2019	Invitation à gérer les balsamines à Lesterny mais pas d'inscrits, A reproposer en 2018	oui
		02. Déchets	02.1. Verts	13Le0218		Sensibiliser la population aux risques de déposer les tontes de pelouses sur les berges des cours d'eau	Nassogne	DNF - Cantonnement de Nassogne, CC Lesse	2019		non
		02. Déchets	02.2. Autres	13Le0049-3	LeDe0481	Faire retirer les déchets aux sources de la Pépinière à Nassogne (bouteilles en verre,...)	Nassogne		2019		non
		09. Autres		17Le0139		Poursuivre les procédures de délimitation de zones de prévention autour des captages pour la distribution publique.	Nassogne		2019	une grosse partie est déjà faite	en cours
		01. Invasives	01.2. Espèces végétales	17Le0053		Maintenir un règlement communal en vue d'endiguer le développement de certaines plantes invasives sur la commune.	Nassogne	SPW-DGO3-DEMNA-CIEI, CC Lesse	2019		oui
		04. Ouvrages		13Le0088	LeOu0361	Vérifier régulièrement et si nécessaire, nettoyer l'entrée des tuyaux (passage du Bonnier sous voirie et sous menuiserie le long de la Grand'Rue à Bande)	Nassogne		chaque année		oui
		09. Autres	09.1. Autres	13Le0290		Recenser les bâtiments communaux dont les robinets sont équipés en économiseurs d'eau (aérateurs/mousseurs) et si possible en cas de travaux, munir ceux qui ne le sont pas.	Nassogne	CC Lesse	2019		non
		01. Invasives	01.2. Espèces végétales	17Le0115		Adhérer au code de conduite Alterlas visant la non utilisation des plantes invasives.	Nassogne	SPW-DGO3-DEMNA-CIEI, CC Lesse	2019		oui
		02. Déchets	02.1. Verts	17Le0128-1	LeDe0500	Sensibiliser les particuliers qui déposent leurs déchets verts le long du ruisseau de la Fosse à Ambly (rue de la Mouchonnière)	Nassogne		2019		oui
		02. Déchets	02.2. Autres	17Le0128-2	LeDe0498	Sensibiliser les particuliers qui déposent leurs déchets le long du ruisseau de Warlet à Ambly (rue principale)	Nassogne		2019	Pas retrouvé	oui
		06. Tourisme, activités sportives et loisirs		13Le0133		Poursuivre la sensibilisation des camps de jeunes au respect des bonnes pratiques environnementales	Nassogne, DNF - Cantonnement de Nassogne		chaque année		oui
06. Pesticides				17Le0016		Informé et sensibiliser le grand public aux dangers des produits phytosanitaires.	Paliseul	Adalia, CC Lesse	2019	la commune est attentive à ce sujet : elle est commune Maya + voir article "l'abeille est notre amie: préservons là" dans le Paliseul News de juin 2017	oui
08. Hydromorphologie et préservation des milieux aquatiques				13Le0183		Si possible prévenir la cellule de coordination en cas de travaux sur les cours d'eau de la commune ou sur les voiries communales croisant un cours d'eau	Paliseul	CC Lesse	chaque année	pas de travaux en 2017	non
06. Pesticides				13Le0201		Continuer la mise en place de la gestion différenciée des espaces publics communaux	Paliseul	Pôle de gestion différenciée, CC Lesse, CC Semois-Chiers, DNF - Cantonnement de Bouillon	chaque année	au budget 2018 = achat d'une machine mécanique	en cours
08. Hydromorphologie et préservation des milieux aquatiques				10Le0537	LeOu0011	Réparer le pont sur le ruisseau de Framont sous une voirie communale (chemin)	Paliseul	DST_Plux - cours d'eau	2019	l'échevin va aller voir	non
02. Assainissement autonome des eaux usées				17Le0035		Sensibiliser la population concernée à l'assainissement autonome.	Paliseul	AIVE, INASEP, CC Lesse	2019	pas d'article à ce sujet en 2018, la commune a participé à la réunion sur la GPAAs organisée par l'AIVE le 21 novembre 2017	non

Thème DCE	Thème PGRI	Thème Hors DCE	Sous-Thème Hors DCE	Numéro de l'action	N° de l'observation	Intitulé	Maître d'œuvre	Partenaire(s)	Echéance	Etat au 31/12/2017	Action réalisée au 31/12/2017
01. Assainissement collectif des eaux usées				13Le0081		Dès qu'une nouvelle step est programmée sur la commune, voir avec le CC Lesse l'inventaire des rejets relevés sur la commune pour vérifier le bon raccordement de tous. En attendant, tenter de trouver des solutions pour diminuer l'impact des rejets.	Paliseul	CC Lesse	2019	à l'heure actuelle pas de nouvelle STEP programmée sur la commune de Paliseul	non
01. Assainissement collectif des eaux usées				17Le0137-2	LeRe0006	Veiller au bon raccordement de l'ensemble des maisons du lieu-dit "La Tannerie" à Paliseul lorsque la station de pompage sera terminée	Paliseul	AIVE	2019		non
05. Agriculture - Apports en Nutriments				13Le0097		Information et sensibilisation des agriculteurs à la protection de l'eau	Paliseul	CC Lesse, CC Semois-Chiers, Centre de Michamps	2019		non
		07. Subsidés	07.3. Communes	17Le0247		Engagement moral de financer le CR dans le respect de l'Arrêté du Gouvernement wallon du 13 novembre 2008 relatif aux Contrats de rivière	Paliseul		chaque année		oui
		01. Invasives	01.2. Espèces végétales	13Le0100		Poursuivre l'information relative à la problématique des plantes invasives et inciter les particuliers à gérer la Balsamine de l'Himalaya et la Berce du Caucasse	Paliseul	CC Lesse, CC Semois-Chiers	2019	pas d'article paru dans le Paliseul News en 2017	non
		06. Tourisme, activités sportives et loisirs		13Le0103		Poursuivre la sensibilisation des camps de jeunes au respect des bonnes pratiques environnementales	Paliseul	CC Lesse, CC Semois-Chiers	chaque année	la commune a un monsieur camps, cette année pas de problème à signaler avec les camps mais quelques soucis avec les heck	oui
		02. Déchets	02.1. Verts	13Le0219		Sensibiliser la population aux risques de déposer les tontes de pelouses sur les berges des cours d'eau	Paliseul	CC Lesse, DNF - Cantonement de Bouillon	2019	pas d'article paru dans le Paliseul News en 2017	non
		02. Déchets	02.1. Verts	17Le0138-2	LeDe0529	Sensibiliser les riverains du rau de l'Eutrope Fontaine au lieu-dit la Tannerie, qui déposent leurs tontes de pelouse en masse sur les berges	Paliseul		2019	inventaire du 17/08/2017 : encore des tontes de pelouses, nous avons aussi constaté des dépôts de litière de chat	non
		02. Déchets	02.2. Autres	13Le0013-2	LeDe0001	Retirer régulièrement les déchets le long du Rau des Tchenes près de la STEP de Maissin (au pied du talus de N808)	Paliseul		chaque année	déchets retirés régulièrement mais comme fort proche de la route toujours quelques déchets présents, à surveiller tout le temps	oui
		02. Déchets		13Le0013-5	LeDe0006	Retirer les déchets sur les berges et dans le rau de l'Eutrope Fontaine en aval de la Tannerie, non loin de l'ancienne carrière	Paliseul		2019		non
		09. Autres	09.1. Autres	13Le0268		Recenser les bâtiments communaux dont les robinets sont équipés en économiseurs d'eau (aérateurs/mousseurs) et si possible en cas de travaux, munir ceux qui ne le sont pas.	Paliseul	CC Lesse, CC Semois-Chiers	2019		en cours
		02. Déchets	02.2. Autres	17Le0138-3	LeDe0545	Retirer régulièrement les déchets en berge gauche du ruisseau de Framont au niveau du chemin de la rue du Brou	Paliseul		2019		non
		01. Invasives	01.2. Espèces végétales	17Le0116		Adhérer au code de conduite Alterlas visant la non utilisation des plantes invasives.	Paliseul	SPW-DGO3-DEMNA-CIEI, CC Lesse	2019		non
		01. Invasives	01.2. Espèces végétales	17Le0054		Rédiger / maintenir un règlement communal en vue d'endiguer le développement de certaines plantes invasives sur la commune.	Paliseul	SPW-DGO3-DEMNA-CIEI, CC Lesse	2019		non
		02. Déchets	02.2. Autres	17Le0138-1	LeDe0007	Retirer régulièrement les déchets le long du ruisseau du Pré du Sart juste en aval de son passage sous la rue de Sart entre Paliseul et Sart	Paliseul		2019	fait régulièrement dans le cadre d'OCRP	oui
01. Assainissement collectif des eaux usées				17Le0137-1	LeRe0025	Etudier les possibilités de réhabiliter le terrain juste en aval de la STEP de Carlsbourg (avenue Arthur Tagnon, parcelle D747 F) en vue d'améliorer le rejet de la STEP (idée : création d'un lagunage "post-STEP).	Paliseul, Fabrique d'Eglise de la paroisse Sainte Gertrude	CC Lesse, AIVE	2019	le 9/10/2017: AIVE envoie un compte rendu de l'état des lieux de la STEP de Carlsbourg, travaux fait pour réduire l'apport d'eau claire, préconise travaux au niveau du fossé et du CE en aval de la STEP	en cours
		03. Patrimoine	03.2. Bâti	17Le0151	LePa0109	Restaurer et remettre en fonction la fontaine à Carlsbourg (rue Champs-Javaux)	PCDR - Paliseul		2018	la convention passe au conseil communal de décembre 2017	en cours
		03. Patrimoine	03.2. Bâti	17Le0135	LePa0129	Restaurer et remettre en fonction la fontaine à Frêne (chemin du Jardinot)	PCDR - Paliseul		2018	la convention passe au conseil communal de décembre 2017	en cours
		03. Patrimoine	03.2. Bâti	17Le0136	LeCa0004	Restaurer et remettre en fonction la fontaine à Framont (rue de la Dîme)	PCDR - Paliseul		2018	la convention passe au conseil communal de décembre 2017	en cours
		03. Patrimoine	03.2. Bâti	17Le0152	LePa0001	Restaurer et remettre en fonction la fontaine à Maissin (rue du Bois d'Haumont)	PCDR - Paliseul		2018	la convention passe au conseil communal de décembre 2017	en cours
08. Hydromorphologie et préservation des milieux aquatiques				17Le0270		Réaménager le bief du moulin de Molhan à Lesse afin de réhabiliter la zone de frayère et d'alimenter l'étang favorable à la biodiversité	propriétaire du moulin	DCENN, DCP-SP, Sociétés de pêche locales, CC Lesse,	2019	les travaux sont en cours	en cours
05. Agriculture - Apports en Nutriments				17Le0224		Mise à disposition de brochures sur les thèmes développés par Nitrawal en lien avec l'eau et le nitrate	Protect'Eau		chaque année		en cours
06. Pesticides				17Le0193		Information et sensibilisation des utilisateurs professionnels de produits phytopharmaceutiques sur les mesures de réduction des pollutions ponctuelles et diffuses de l'eau et sur les exigences légales en la matière.	Protect'Eau		chaque année	Aucune séance d'information n'a encore été organisée dans votre zone.	non
06. Pesticides				17Le0192		Mise à disposition de supports d'information concernant la législation et les bonnes pratiques d'utilisation des produits phytopharmaceutiques (à usage professionnel) afin de limiter les risques de pollution de la ressource en eau.	Protect'Eau		chaque année	Différentes brochures d'information sont disponibles sur notre site web : www.protecteau.be, nous sommes disponibles pour répondre à vos questions ou pour rédiger des articles à la demande.	en cours
05. Agriculture - Apports en Nutriments				17Le0223		Encadrement des agriculteurs dans le cadre de la mise en œuvre du "Programme de Gestion Durable de l'Azote en agriculture" (PGDA)	Protect'Eau		chaque année		en cours

Thème DCE	Thème PGRI	Thème Hors DCE	Sous-Thème Hors DCE	Numéro de l'action	N° de l'observation	Intitulé	Maître d'œuvre	Partenaire(s)	Echéance	Etat au 31/12/2017	Action réalisée au 31/12/2017
06. Pesticides				17Le0196		Contrats captages : Mise en œuvre de solutions de remédiation.	Protect'Eau		chaque année	Stand by	non
06. Pesticides				17Le0195		Contrats captages : Sensibilisation des utilisateurs professionnels de produits phytopharmaceutiques quant à la protection des ressources en eau.	Protect'Eau		chaque année	Stand by	non
06. Pesticides				17Le0194		Accompagnement personnalisé des utilisateurs professionnels de produits phytopharmaceutiques pour la mise aux normes de leur exploitation en matière de manipulation et de stockage des produits phytopharmaceutiques.	Protect'Eau		chaque année	Aucun agriculteur de votre zone n'a encore demandé d'encadrement pour la muise aux normes de leur exploitation en matière de manipulation et de stockage des produits phytopharmaceutiques.	non
05. Agriculture - Apports en Nutriments				13Le0419	LeEn0432	Limitation de la pollution par des pesticides d'origine agricole du ruisseau Salumont (ORI : 243663) et de 4 captages exploités par la SWDE.	Protect'Eau	SPGE, SWDE, Beauraing, SPW - DGO3,	2019	Plus aucune action n'a été menée depuis la réunion d'information organisée fin 2015	non
		07. Subsidés	07.2. Provinces	17Le0254		Engagement moral de financer le CR dans le respect de l'Arrêté du Gouvernement wallon du 13 novembre 2008 relatif aux Contrats de rivière	Province de Namur		chaque année		oui
02. Assainissement autonome des eaux usées				17Le0036		Sensibiliser la population concernée à l'assainissement autonome.	Rendeux	AIVE, INASEP, CC Lesse	2019		non
06. Pesticides				17Le0017		Informé et sensibiliser le grand public aux dangers des produits phytosanitaires.	Rendeux	Adalia, CC Lesse	2019	Pas en 2017	non
05. Agriculture - Apports en Nutriments				13Le0166		Information et sensibilisation des agriculteurs à la protection de l'eau	Rendeux	CC Lesse, Centre de Michamps	2019		non
06. Pesticides				10Le0545		Continuer la mise en place de la gestion différenciée des espaces publics communaux	Rendeux	Pôle de Gestion Différenciée	2019		en cours
		07. Subsidés	07.3. Communes	17Le0248		Engagement moral de financer le CR dans le respect de l'Arrêté du Gouvernement wallon du 13 novembre 2008 relatif aux Contrats de rivière	Rendeux		chaque année		oui
		06. Tourisme, activités sportives et loisirs		13Le0134		Poursuivre la sensibilisation des camps de jeunes au respect des bonnes pratiques environnementales	Rendeux	CC Lesse	chaque année		oui
		01. Invasives	02.1. Verts	13Le0220		Sensibiliser la population aux risques de déposer les tontes de pelouses sur les berges des cours d'eau	Rendeux	DNF - Cantonement de Marche-en-Famenne, CC Lesse	2019		non
		01. Invasives	01.2. Espèces végétales	17Le0055		Rédiger / maintenir un règlement communal en vue d'endiguer le développement de certaines plantes invasives sur la commune.	Rendeux	SPW-DGO3-DEMNA-CIEI, CC Lesse	2019		non
		01. Invasives	01.2. Espèces végétales	13Le0150		Poursuivre l'information relative à la problématique des plantes invasives et inciter les particuliers à gérer la Balsamine de l'Himalaya et la Berce du Caucase	Rendeux	CC Lesse	2019		non
08. Hydromorphologie et préservation des milieux aquatiques				13Le0185		Si possible prévenir la cellule de coordination en cas de travaux sur les cours d'eau de la commune ou sur les voiries communales croisant un cours d'eau	Rochefort	CC Lesse	chaque année	travaux havrenne/humain prévus en 2018	oui
08. Hydromorphologie et préservation des milieux aquatiques				17Le0153	LeOu0126	Entretien régulièrement l'entrée du voûtement sur le ruisseau de la Planche à Han-sur-Lesse	Rochefort		chaque année	suivi par commune et cc lesse	oui
05. Agriculture - Apports en Nutriments				13Le0167		Information et sensibilisation des agriculteurs à la protection de l'eau	Rochefort	CC Lesse, Centre de Michamps	2019	voir pour 2018 car baches déposées au BEP Ciney puis ramené parc conteneur rochefort	non
06. Pesticides				10Le0569		Continuer la mise en place de la gestion différenciée des espaces publics communaux	Rochefort	Pôle de Gestion Différenciée, CC Lesse	2019	achat machine multiusage à tester en 2018	en cours
01. Assainissement collectif des eaux usées				10Le0551	LeRe0111	Veiller à résoudre les problèmes de rejets dans le Biran à Rochefort dans la rue de Ciney (N949)	Rochefort		2016	action ajoutée à l'AG du 14 mars 2017, courrier 2018?	en cours
02. Assainissement autonome des eaux usées				17Le0037		Sensibiliser la population concernée à l'assainissement autonome.	Rochefort	AIVE, INASEP, CC Lesse	2019	fair eune article en 2018 avec new gpaa	non
06. Pesticides				17Le0018		Informé et sensibiliser le grand public aux dangers des produits phytosanitaires.	Rochefort	Adalia, CC Lesse	2019	stand à Malagne	oui
01. Assainissement collectif des eaux usées				10Le0548	LeRe0108	Veiller au bon fonctionnement de la station de relevage, dans la rue des grottes à Han-sur-Lesse (quartier du Mwé Tchín), vers la station d'épuration	Rochefort	INASEP	2019	réunion le 5/1/17 : refaire une procédure négociée au niveau du collège communal afin de changer le mode d'attribution du marché / inasep doit faire une demande	en cours
		06. Tourisme, activités sportives et loisirs		13Le0135		Poursuivre la sensibilisation des camps de jeunes au respect des bonnes pratiques environnementales	Rochefort	CC Lesse	chaque année	oui livret	oui
		09. Autres		10Le0571		Poursuivre les procédures de délimitation de zones de prévention autour des captages pour la distribution publique.	Rochefort	SPW/DGARNE/DEE/DESO, SPGE	2019	Préhyr et Tridaine : zones arrêtées et matérialisées / attente arrêté Neuffontaine / Ave : projet rentré, attente mise enquete / les 5 autres : études en cours	en cours
		02. Déchets	02.2. Autres	17Le0154-1	LeDe0451	Retirer les tuyaux de béton dans le Biran à Rochefort juste en aval du pont de la rue de la Libération (section du Biran avant la station essence en quittant Rochefort)	Rochefort		2019	sera retiré en 2018 par commune	en cours

Thème DCE	Thème PGRI	Thème Hors DCE	Sous-Thème Hors DCE	Numéro de l'action	N° de l'observation	Intitulé	Maître d'œuvre	Partenaire(s)	Echéance	Etat au 31/12/2017	Action réalisée au 31/12/2017
		02. Déchets	02.2. Autres	17Le0154-2	LeDe0112	Faire retirer le remblai et les déchets divers en berge droite de la Wimbe entre Viller-sur-Lesse et Lessive juste en aval du passage sous la route	Rochefort		2019	plus de déchet mais reste remblai	non
		02. Déchets	02.1. Verts	17Le0154-7	LeDe0101	Courrier au particulier qui dépose les tontes de pelouse (parcelle cadastrale A1285n, rue de l'antenne juste en aval du pont), sur la berge droite du Cobri, le sensibiliser aux risques de déposer ce type de déchets sur les berges des cours d'eau	Rochefort		2019	courrier sera envoyé en 2018 si tjrs présent au printemps	non
		01. Invasives	01.2. Espèces végétales	13Le0151		Poursuivre l'information relative à la problématique des plantes invasives et inciter les particuliers à gérer la Balsamine de l'Himalaya et la Berce du Caucase	Rochefort	CC Lesse	2019	oui lors des stands / en 2018 : proposer article pour courrier rochefort en couleur/photo	oui
		02. Déchets	02.1. Verts	13Le0221		Sensibiliser la population aux risques de déposer les tontes de pelouses sur les berges des cours d'eau	Rochefort	DNF - Cantonnement de Rochefort, CC Lesse	2019		non
		02. Déchets	02.2. Autres	17Le0154-3	LeDe0104	Faire retirer régulièrement les déchets sur la route de Forrières tout près du carrefour de la route menant à Ambly	Rochefort		chaque année	dechet retirés régulièrement par commune	oui
		02. Déchets	02.2. Autres	17Le0154-4	LeDe0507	Retirer régulièrement les déchets le long du Ry d'Ave juste en amont de son passage sous la N94	Rochefort		chaque année	retiré par cc lesse - bewapp 17 - sac repris par commune	oui
		02. Déchets	02.1. Verts	17Le0154-5	LeDe0494	Courrier au particulier qui dépose les tontes de pelouse ((Rochefort 10 div/Mont-Gauthier/183M) Rue de Vachaux), sur les berges du Vachau, le sensibiliser aux risques de déposer ce type de déchets sur les berges des cours d'eau	Rochefort		2019	courrier sera envoyé en 2018	non
		02. Déchets	02.2. Autres	17Le0154-6	LeDe0110	Vérifier la légalité des remblais en berge gauche du Ry Doyen en amont du ravel (parcelle cadastrale A460d)	Rochefort		2019	toujours là dec 2017 / commune ira voir	en cours
		02. Déchets	02.2. Autres	13Le0120-3	LeDe0109	Faire retirer les déchets dans le ruisseau de Haie Lagaisse de part et d'autre du pont de la rue Rabanisse près de la croix Saint Jean à Rochefort	Rochefort	CC Lesse	chaque année	suivi régulier et groupe privé Be Wapp créé	oui
		01. Invasives	01.2. Espèces végétales	17Le0118		Adhérer au code de conduite Alterlas visant la non utilisation des plantes invasives.	Rochefort	SPW-DGO3-DEMNA-CIEI, CC Lesse	2019		non
		09. Autres	09.1. Autres	13Le0273		Recenser les bâtiments communaux dont les robinets sont équipés en économiseurs d'eau (aérateurs/mousseurs) et si possible en cas de travaux, munir ceux qui ne le sont pas.	Rochefort	CC Lesse	2019	au fur et à mesure	en cours
		01. Invasives	01.2. Espèces végétales	17Le0056		Rédiger / maintenir un règlement communal en vue d'endiguer le développement de certaines plantes invasives sur la commune.	Rochefort	SPW-DGO3-DEMNA-CIEI, CC Lesse	2019	voir dans le futur RC	non
		07. Subsidés	07.3. Communes	17Le0249		Engagement moral de financer le CR dans le respect de l'Arrêté du Gouvernement wallon du 13 novembre 2008 relatif aux Contrats de rivière	Rochefort		chaque année		oui
		02. Déchets	02.2. Autres	10Le0573	LeDe0080	Continuer à retirer ou faire retirer les déchets le long des cours d'eau dans la Wamme à Jemelle	Rochefort, Fédération Halieutique et Piscicole du sous-Bassin de la Lesse	CC Lesse	chaque année	pas de dechet en decembre / prévoir un barrage en mars lors de be wapp?	oui
		04. Ouvrages		17Le0166	LeOu0684	Faire réparer le pont qui s'effondre au dessus du Biran dans la rue de Thys près de Humain à la limite communale entre Rochefort et Marche-en-Famenne	Rochefort, Marche-en-Famenne		2018	marché attribué, travaux seront réalisés en 2018 qd temps sec (mai/été)	en cours
		03. Patrimoine	03.1. Naturel/paysager	17Le0157	LePa0130	Etudier les possibilités d'aménager une passerelle au Sourd d'Ave dans le cadre du futur GeoPark (le Sourd d'Ave étant un phénomène karstique connu et repris dans l'atlas du Karst Wallon - Bassin de la Lesse Caestienne sous la référence 596-038)	Rochefort, SI de Rochefort	Geopark Famenne-Ardenne	2019	crlesse doit voir si possible d'avoir budget via geopark ou CGT	non
		02. Déchets	02.2. Autres	13Le0351		Nettoyage du gouffre de Belvaux	SA 'Grottes de Han', UBS (PROTAC, clubs UBS locaux), Spéléo Club Rochefortois, Association Spéléo la Caestienne (ASC)	CWEPSS, CC Lesse	chaque année		en cours
05. Agriculture - Apports en Nutriments				13Le0168		Information et sensibilisation des agriculteurs à la protection de l'eau	Saint-Hubert	CC Lesse, Centre de Michamps	2019		oui
01. Assainissement collectif des eaux usées				13Le0114		Dès qu'une nouvelle step est programmée sur la commune, voir avec le CC Lesse l'inventaire des rejets relevés sur la commune pour vérifier le bon raccordement de tous. En attendant, tenter de trouver des solutions pour diminuer l'impact des rejets.	Saint-Hubert	CC Lesse	chaque année	Step à Awenne prévue	non
06. Pesticides				10Le0341		Continuer la mise en place de la gestion différenciée des espaces publics communaux	Saint-Hubert	Pôle wallon de gestion différenciée, CC Lesse	2019	Article cimetière sans pesticide envoyé le 30/11/17. Désherbeur thermique acheté. Carto gestion différenciée en cours de réalisation.	en cours



Thème DCE	Thème PGRI	Thème Hors DCE	Sous-Thème Hors DCE	Numéro de l'action	N° de l'observation	Intitulé	Maître d'œuvre	Partenaire(s)	Echéance	Etat au 31/12/2017	Action réalisée au 31/12/2017
08. Hydromorphologie et préservation des milieux aquatiques				10Le0882	LeOu0470	Concertation pour améliorer ou résoudre l'obstacle à poissons sur le ruisseau du Petit Vivier, engendré par un voûtement (douceine) sous une voirie communale	Saint-Hubert	Fédération Pêcheurs Lesse et Lomme, Sociétés de pêche locales, DST_Plux, DCENN, CC Lesse	2019	Mail de rappel envoyé à Nicolas Pierre le 13/12/2017	non
05. Agriculture - Apports en Nutriments				13Le0295	LeDe0474	Résoudre ou améliorer le problème de dissémination de fumier et de jus de lisier dans le ruisseau des Rochettes, à Arville, juste en aval de son passage sous la rue du rivage	Saint-Hubert		2019	Fumier +/- OK mais herbicides le long du cours d'eau (constat le 07/05/17)	en cours
08. Hydromorphologie et préservation des milieux aquatiques				13Le0186		Si possible prévenir la cellule de coordination en cas de travaux sur les cours d'eau de la commune ou sur les voiries communales croisant un cours d'eau	Saint-Hubert	CC Lesse	chaque année		non
08. Hydromorphologie et préservation des milieux aquatiques				17Le0261	LeOu0526	Etudier les possibilités de rouvrir le rai du Petit Vivier canalisé à Vesqueville (le long de la rue de la scierie) dans le cadre du projet de voies lentes	Saint-Hubert	PCDR Saint-Hubert	2019		non
02. Assainissement autonome des eaux usées				17Le0038		Sensibiliser la population concernée à l'assainissement autonome.	Saint-Hubert	AIVE, INASEP, CC Lesse	2019		non
06. Pesticides				17Le0019		Informier et sensibiliser le grand public aux dangers des produits phytosanitaires.	Saint-Hubert	Adalia, CC Lesse	2019	Lors des JWE au captage du Petit Maçon	oui
		03. Patrimoine	03.2. Bâti	13Le0207	LePa0098	Valorisation du pont de pierre près du moulin d'en Bas (début de l'avenue Paul Poncelet) et si des travaux sont envisagés veiller à le restaurer comme à l'origine.	Saint-Hubert		2019		non
		09. Autres		13Le0192	LeCa0107	Définir la zone de protection du captage "Boulard-Leblic" à Vesqueville. Interdire l'accès direct du bétail.	Saint-Hubert	SPW/DGARNE/DEE/DESO	2019	Zone arrêtée mais présence de bétail	en cours
		03. Patrimoine	03.2. Bâti	13Le0368	LePa0116	Mise en valeur du lavoir d'Hatrival et entretien des prairies en amont	Saint-Hubert		2019		oui
		02. Déchets	02.1. Verts	13Le0222		Sensibiliser la population aux risques de déposer les tontes de pelouses sur les berges des cours d'eau	Saint-Hubert	DNF - Cantonnement de Saint-Hubert, CC Lesse	2019		oui
		02. Déchets	02.2. Autres	13Le0204-2	LeDe0471	Inciter le riverain à retirer les déchets le long du ruisseau de Lorcy juste en amont de son passage sous la route de Rochefort (N803)	Saint-Hubert		2019		non
		05. Habitats et espèces sensibles	05.1. Restauration et valorisation d'habitats ou de sources	13Le0213	LeEr1527	Etudier les possibilités de réaménager le parc à gibier afin de mieux préserver le ruisseau de Chermont et cette zone située en Natura 2000 Haute-Wamme et Masblette (BE34029)	Saint-Hubert	DNF - Cantonnement de Saint-Hubert, DST_Plux	2019		non
		07. Subsidés	07.3. Communes	17Le0250		Engagement moral de financer le CR dans le respect de l'Arrêté du Gouvernement wallon du 13 novembre 2008 relatif aux Contrats de rivière	Saint-Hubert		chaque année		oui
		03. Patrimoine	03.2. Bâti	13Le0297	LePa0083	Mise en valeur et réparation de l'ancien pont du vicinal enjambant le Leupont à Vesqueville. Profiter du projet de voies lentes pour restaurer le pont à l'identique	Saint-Hubert		2019		non
		09. Autres	09.1. Autres	13Le0292		Recenser les bâtiments communaux dont les robinets sont équipés en économiseurs d'eau (aérateurs/mousseurs) et si possible en cas de travaux, munir ceux qui ne le sont pas.	Saint-Hubert	CC Lesse	2019	Fait à la maison médicale (nouveau bâtiment)	non
		03. Patrimoine	03.2. Bâti	13Le0005	LeOu0714	Remettre un couvre-mur sur la rambarde du pont enjambant le Leupont près du moulin d'en haut	Saint-Hubert		2019		non
		02. Déchets	02.2. Autres	13Le0204-1	LeDe0473	Inciter le riverain à retirer les déchets le long du ruisseau des Rochettes à Arville juste en aval de son passage sous la rue du rivage	Saint-Hubert		2019		non
		09. Autres		10Le0814		Poursuivre les procédures de délimitation de zones de prévention autour des captages pour la distribution publique.	Saint-Hubert	SPW/DGARNE/DEE/DESO, SPGE	2019		en cours
		01. Invasives	01.2. Espèces végétales	17Le0057		Rédiger / maintenir un règlement communal en vue d'endiguer le développement de certaines plantes invasives sur la commune.	Saint-Hubert	SPW-DGO3-DEMNA-CIEI, CC Lesse	2019	Envoyer modèle de règlement	non
		06. Tourisme, activités sportives et loisirs		13Le0136		Poursuivre la sensibilisation des camps de jeunes au respect des bonnes pratiques environnementales	Saint-Hubert	CC Lesse	chaque année		oui
		01. Invasives	01.2. Espèces végétales	13Le0152		Poursuivre l'information relative à la problématique des plantes invasives et inciter les particuliers à gérer la Balsamine de l'Himalaya et la Berce du Caucase	Saint-Hubert	CC Lesse	2019	Le service travaux surveillance	oui
		03. Patrimoine	03.2. Bâti	13Le0197	LePa0086	Mise en valeur de l'ancien pont du vicinal enjambant le ruisseau du Petit Vivier à Vesqueville. Profiter du projet de voies lentes pour restaurer le pont à l'identique	Saint-Hubert	Saint-Hubert - PCDR	2019		non
		01. Invasives	01.2. Espèces végétales	17Le0119		Adhérer au code de conduite Alterlas visant la non utilisation des plantes invasives.	Saint-Hubert	SPW-DGO3-DEMNA-CIEI, CC Lesse	2019		non
08. Hydromorphologie et préservation des milieux aquatiques				13Le0414	LeOu0091	Etudier les potentialités piscicole d'un affluent de la Lesse (ORI=214691) entre Chanly et Resteigne et le cas échéant effectuer les travaux	Société de pêche 'La Fario de Resteigne'	DGO1-Namur, CC Lesse, DNF - Cantonnement de Saint-Hubert	2019		en cours

Thème DCE	Thème PGRI	Thème Hors DCE	Sous-Thème Hors DCE	Numéro de l'action	N° de l'observation	Intitulé	Maître d'œuvre	Partenaire(s)	Echéance	Etat au 31/12/2017	Action réalisée au 31/12/2017
08. Hydromorphologie et préservation des milieux aquatiques				10Le0761	LeOu0455	Améliorer ou Résoudre l'obstacle à poissons sur la Hédérée engendré par un ancien mur (commune de Marche), s'il s'agit d'une bonne frayère	Société de pêche "Entente Waha"	DST_Plux, DCENN, DCP, CC Lesse	2019		non
09. Activités récréatives				10Le0053		Transmettre à la cellule de coordination du CR les profils des zones de baignade (5 sur le sous-bassin) mis à jour	SPW-DGO3-DESu		chaque année		en cours
08. Hydromorphologie et préservation des milieux aquatiques				10Le0056		Etablir par ME une fiche reprenant notamment l'état des lieux, les objectifs environnementaux et le programme de mesures élaborés dans le cadre de la DCE.	SPW-DGO3-DESu	CC Lesse	2019		en cours
		07. Subsidés	07.1. SPW	17Le0234		Engagement moral de financer le CR dans le respect de l'Arrêté du Gouvernement wallon du 13 novembre 2008 relatif aux Contrats de rivière	SPW-DGO3-DESu		chaque année		oui
		09. Autres		10Le0060		Réaliser et mettre en ligne d'une base de données reprenant l'inventaire de terrain et le programme d'actions du CR.	SPW-DGO3-DESu	CC Lesse	2019		en cours
		09. Autres		10Le0051		Transmettre, à la cellule de coordination du CR et pour diffusion aux partenaires du CR, les résultats des analyses du réseau de mesure	SPW-DGO3-DESu	CC Lesse	chaque année		non
06. Pesticides				10Le0612		Continuer la mise en place de la gestion différenciée des espaces publics communaux	Tellin	Pôle de gestion différenciée, CC Lesse	2019	commune zero phyto	oui
01. Assainissement collectif des eaux usées				13Le0078		Dès qu'une nouvelle step ou des poses de collecteurs sont programmées sur la commune, voir avec le CC Lesse l'inventaire des rejets relevés sur la commune pour vérifier le bon raccordement de tous. En attendant, tenter de trouver des solutions pour diminuer	Tellin		chaque année	pas de travaux en 2017	non
08. Hydromorphologie et préservation des milieux aquatiques				10Le0622	LeOu0093	Surveiller le voûtement réparé (tête d'aqueduc) à l'endroit du passage du ruisseau des Boyes sous la rue de Belvaux à Bure	Tellin	DST_Plux	chaque année	suivi régulier	oui
08. Hydromorphologie et préservation des milieux aquatiques				17Le0132	LeCa0024	Sensibiliser le propriétaire de l'étang à l'aménagement d'une prise d'eau assurant un débit minimum dans le cours d'eau, sur le ruisseau de la Vau de Telnay à la sortie de Tellin vers Bure	Tellin	DCP-SP, DST_Plux, CC Lesse	2019	réunion 24/10/16 : déjà etang barrage donc travaux repris comme entretien et donc restera, sensibilisation faite	oui
06. Pesticides				17Le0020		Informé et sensibiliser le grand public aux dangers des produits phytosanitaires.	Tellin	Adalia, CC Lesse	2019	stand le 7 mai	oui
06. Pesticides				17Le0169	LePa0131	Sensibiliser les utilisateurs (agriculteurs remplissant les pulvérisateurs et particuliers utilisant du savon lors du lavage de leur véhicule) aux risques de pollution à la source des Cachets à Restaigne dont les eaux de ruissellement arrivent dans le rui	Tellin	Phyteauwal, CC Lesse	2019	crlesse doit relancer, crlesse va proposer un texte	non
02. Assainissement autonome des eaux usées				17Le0039		Sensibiliser la population concernée à l'assainissement autonome.	Tellin	AIVE, INASEP, CC Lesse	2019	proposer un article en 2018 GPAA	non
05. Agriculture - Apports en Nutriments				13Le0169		Information et sensibilisation des agriculteurs à la protection de l'eau	Tellin	CC Lesse, Centre de Michamps	2019	rien en 2017. Vois avec Etienne rouard	non
08. Hydromorphologie et préservation des milieux aquatiques				13Le0187		Si possible prévenir la cellule de coordination en cas de travaux sur les cours d'eau de la commune ou sur les voiries communales croisant un cours d'eau	Tellin	CC Lesse	chaque année	oui, voir DST par rapport travaux l'inson grupont amont pont snbc	oui
		01. Invasives	01.2. Espèces végétales	17Le0120		Adhérer au code de conduite Alterias visant la non utilisation des plantes invasives.	Tellin	SPW-DGO3-DEMNA-CIEI, CC Lesse	2019	voir 2018 et voir avec reglement européen	non
		06. Tourisme, activités sportives et loisirs		13Le0137		Poursuivre la sensibilisation des camps de jeunes au respect des bonnes pratiques environnementales	Tellin	CC Lesse	chaque année	oui via livret / existe M. Scout 2017	oui
		02. Déchets	02.1. Verts	13Le0223		Sensibiliser la population aux risques de déposer les tontes de pelouses sur les berges des cours d'eau	Tellin	DNF - Cantonnement de Saint-Hubert, CC Lesse	2019		oui
		01. Invasives	01.2. Espèces végétales	17Le0058		Rédiger / maintenir un règlement communal en vue d'endiguer le développement de certaines plantes invasives sur la commune.	Tellin	SPW-DGO3-DEMNA-CIEI, CC Lesse	2019	envoyer le projet de règlement à Catherine et Pascal	non
		02. Déchets	02.2. Autres	13Le0003-4	LeDe0483	Surveiller les dépôts de déchets à Bure à la Croix Renkin aux abords de la source du Ruisseau de Derrière Aube	Tellin		chaque année	une partie ramassée lors de BeWapp 2017 par cclesse et benevoles	en cours
		07. Subsidés	07.3. Communes	17Le0251		Engagement moral de financer le CR dans le respect de l'Arrêté du Gouvernement wallon du 13 novembre 2008 relatif aux Contrats de rivière	Tellin		chaque année		oui
		01. Invasives	01.2. Espèces végétales	13Le0153		Poursuivre l'information relative à la problématique des plantes invasives et inciter les particuliers à gérer la Balsamine de l'Himalaya et la Berce du Caucase	Tellin	CC Lesse	2019	oui lors du stand	oui
		09. Autres	09.1. Autres	13Le0293		Recenser les bâtiments communaux dont les robinets sont équipés en économiseurs d'eau (aérateurs/mousseurs) et si possible en cas de travaux, munir ceux qui ne le sont pas.	Tellin	CC Lesse	2019	au fur et à mesure	en cours
		03. Patrimoine	03.3. Culturel	10Le0953	LePa0025	Remettre en valeur l'ancienne fontaine-lavoir sur le Rau du Village à Restaigne	Tellin, CC Lesse	, Tourisme	2019	crlesse va revoir avec projet pcdn 'rau village" pour recalculer le budget	non
08. Hydromorphologie et préservation des milieux aquatiques				17Le0168-2	LeOu0088	Projet de remise à ciel ouvert de deux tronçons du ruisseau du Village à Restaigne : suppression du secteur sous-terrain en amont du square du forgeron, ce qui résoudrait le risque d'effondrement du voûtement actuel fortement dégradé	Tellin-PCDN, Tellin	DST_Plux, DNF - Cantonnement de Saint-Hubert, CC Lesse	2019	tronçon aval réalisé en 2017	non

Thème DCE	Thème PGRI	Thème Hors DCE	Sous-Thème Hors DCE	Numéro de l'action	N° de l'observation	Intitulé	Maître d'œuvre	Partenaire(s)	Echéance	Etat au 31/12/2017	Action réalisée au 31/12/2017
08. Hydromorphologie et préservation des milieux aquatiques				17Le0168-1	LeOu0088	Projet de remise à ciel ouvert de deux tronçons du ruisseau du Village à Resteigne : ouverture du tronçon en aval du square du forgeron jusqu'au lavoir	Tellin-PCDN, Tellin	DST_Plux, DNF - Cantonnement de Saint-Hubert, CC Lesse	2019	réalisé ! Présentation jwe 2018	oui
08. Hydromorphologie et préservation des milieux aquatiques				13Le0188		Si possible prévenir la cellule de coordination en cas de travaux sur les cours d'eau de la commune ou sur les voiries communales croisant un cours d'eau	Tenneville	CC Lesse	chaque année		non
02. Assainissement autonome des eaux usées				17Le0040		Sensibiliser la population concernée à l'assainissement autonome.	Tenneville	AIVE, INASEP, CC Lesse	2019		non
05. Agriculture - Apports en Nutriments				13Le0170		Information et sensibilisation des agriculteurs à la protection de l'eau	Tenneville	CC Lesse, Centre de Michamps	2019		non
06. Pesticides				10Le0586		Continuer la mise en place de la gestion différenciée des espaces publics communaux	Tenneville	Pôle de Gestion Différenciée, CC Lesse	2019		en cours
06. Pesticides				17Le0021		Informier et sensibiliser le grand public aux dangers des produits phytosanitaires.	Tenneville	Adalia, CC Lesse	2019		oui
		01. Invasives	01.2. Espèces végétales	13Le0154		Poursuivre l'information relative à la problématique des plantes invasives et inciter les particuliers à gérer la Balsamine de l'Himalaya et la Berce du Caucase	Tenneville	CC Lesse	2019		oui
		09. Autres	09.1. Autres	13Le0294		Recenser les bâtiments communaux dont les robinets sont équipés en économiseurs d'eau (aérateurs/mousseurs) et si possible en cas de travaux, munir ceux qui ne le sont pas.	Tenneville	CC Lesse	2019	Voir éco-passeur (adhérent à la convention des Maires)	non
		07. Subsidés	07.3. Communes	17Le0252		Engagement moral de financer le CR dans le respect de l'Arrêté du Gouvernement wallon du 13 novembre 2008 relatif aux Contrats de rivière	Tenneville		chaque année		oui
		01. Invasives	01.2. Espèces végétales	17Le0059		Rédiger / maintenir un règlement communal en vue d'endiguer le développement de certaines plantes invasives sur la commune.	Tenneville	SPW-DGO3-DEMNA-CIEI, CC Lesse	2019		non
		09. Autres		10Le0588		Poursuivre les procédures de délimitation de zones de prévention autour des captages pour la distribution publique.	Tenneville	SPW/DGARNE/DEE/DESO, SPGE	2019		non
		01. Invasives	01.2. Espèces végétales	17Le0121		Adhérer au code de conduite Alterlas visant la non utilisation des plantes invasives.	Tenneville	SPW-DGO3-DEMNA-CIEI, CC Lesse	2019		non
		02. Déchets	02.1. Verts	13Le0224		Sensibiliser la population aux risques de déposer les tontes de pelouses sur les berges des cours d'eau	Tenneville	DNF - Cantonnement de La Roche en Ardenne, CC Lesse	2019		oui
		06. Tourisme, activités sportives et loisirs		13Le0138		Poursuivre la sensibilisation des camps de jeunes au respect des bonnes pratiques environnementales	Tenneville	CC Lesse	chaque année		oui
		04. Ouvrages		13Le0803	LeOu0812	Réparer le ponceau aux sources de la Wamme à Mochamps en veillant à garder le lit naturel	Tenneville		2018		oui
		01. Invasives	01.2. Espèces végétales	13Le0106		Protéger la biodiversité contre les plantes invasives le long des cours d'eau lorsque cette lutte est possible, agir tant que les espèces sont peu nombreuses	Tous les partenaires	CC Lesse, autres CC	chaque année	CC Lesse et plusieurs partenaires gèrent les berces du Caucase et Balsamines de l'Himalaya, gestion commencée en juin 2017 et poursuivie pendant l'été	oui
	08. Protection - Gestion des eaux de ruissellement			13Le0116		Continuer à éviter tant que possible l'imperméabilisation des sols et favoriser l'infiltration de l'eau de pluie (avec récupération des hydrocarbures le cas échéant)	Toutes les communes partenaires	DGO2 - plan PLUIES	chaque année	les communes y sont vigilantes	oui
		05. Habitats et espèces sensibles		13Le0115		Dans l'aménagement du territoire continuer à tenir compte prioritairement des zones à protéger : zones inondables, zones karstiques, sites de grand intérêt biologique, paysages...	Toutes les communes partenaires	CWEPSS, CC Haute-Meuse	chaque année	les communes y sont vigilantes	oui
		09. Autres		17Le0221		Aider le CR Lesse dans les éventuels dossiers concernant des sites karstiques du bassin de la Lesse	UBS	CC Lesse	2019	pas de demande du cclese en 2017	non
		02. Déchets	02.2. Autres	13Le0366		Nettoyage du "Trou Maulin" et du "Pré au Tonneau" à Rochefort	UBS (PROTAC, clubs UBS locaux)	CWEPSS, Rochefort (à confirmer)	chaque année	nettoyage après l'hiver de la grille posée à l'entrée de la grotte et qui a pour fonction de retenir les déchets les plus gros	oui
09. Activités récréatives				13Le0364		Participer au "Big Jump" dans les Grottes de Han	UBS, Spéleo-J	SA 'Grottes de Han', CWEPSS, CRH de Han-sur-Lesse	chaque année	big jump juillet 2017	oui
07. Pollutions historiques et accidentelles				17Le0134	LeOu0814	Veiller à déboucher l'ouvrage au niveau du ruisseau d'Halma (en amont du restaurant du Père Finet) qui pour le moment crée une zone humide dans la prairie	Wellin		2019	inventaire du 14 avril 2017 : toujours pas débouchés	non
06. Pesticides				17Le0022		Informier et sensibiliser le grand public aux dangers des produits phytosanitaires.	Wellin	Adalia, CC Lesse	2019	pas en 2017	non
01. Assainissement collectif des eaux usées				13Le0226		Dès qu'une nouvelle step est programmée sur la commune, voir avec le CC Lesse l'inventaire des rejets relevés sur la commune pour vérifier le bon raccordement de tous. En attendant, tenter de trouver des solutions pour diminuer l'impact des rejets.	Wellin	CC Lesse	chaque année	pas de nouvelles step programmée sur la commune de Wellin	non

Thème DCE	Thème PGRI	Thème Hors DCE	Sous-Thème Hors DCE	Numéro de l'action	N° de l'observation	Intitulé	Maître d'œuvre	Partenaire(s)	Echéance	Etat au 31/12/2017	Action réalisée au 31/12/2017
06. Pesticides				10Le0632		Continuer la mise en place de la gestion différenciée des espaces publics communaux	Wellin	Pôle de Gestion Différenciée, CC Lesse	2019	inventaire des zones publiques OK, cimetières au cas par cas	en cours
02. Assainissement autonome des eaux usées				17Le0041		Sensibiliser la population concernée à l'assainissement autonome.	Wellin	AIVE, INASEP, CC Lesse	2019	pas en 2017	non
01. Assainissement collectif des eaux usées				10Le0626	LeRe0048	Trouver une solution pour remédier au problème des deux rejets (1 tuyau en PVC et une canalisation béton 400) dans le Ry d'Ave à Lomprenz au niveau de la pêche	Wellin	AIVE, CC Lesse	2019		non
01. Assainissement collectif des eaux usées				10Le0627	LeRe0042	Surveiller régulièrement que la vidange de la fosse septique de la salle du patro de Wellin (près CFV)	Wellin	AIVE, CC Lesse	2019	à réviser en été 2018, l'échevin suggère de lui demander une fois l'an les preuves de la vidange de la fosse septique	en cours
08. Hydromorphologie et préservation des milieux aquatiques				13Le0259	LeOu0064	Améliorer ou résoudre l'obstacle à la remontée des poissons sur le ruisseau de Miseri engendré par le passage au-dessous d'une voirie communale, parce qu'il s'agit d'un cours d'eau de bonne qualité piscicole	Wellin	DNF - Cantonnement de Libin, DNF, service de la pêche, SA 'Carrières du Fond des Vaux', Société de pêche 'La Fario de Resteigne'	2019	la société de pêche "La Fario de Resteigne" y est attentive et mémoire par stagiaire	en cours
08. Hydromorphologie et préservation des milieux aquatiques				13Le0189		Si possible prévenir la cellule de coordination en cas de travaux sur les cours d'eau de la commune ou sur les voiries communales croisant un cours d'eau	Wellin	CC Lesse	chaque année	pas de travaux en 2017	non
08. Hydromorphologie et préservation des milieux aquatiques				10Le0643	LeOu0063	Etudier les possibilités d'aménager certains obstacles sur le ruisseau d'Halma, dont celui engendré par un barrage fixe pour alimenter un étang (Halma, restaurant Père Finet?), en amont de son passage sous la rue de Chanly	Wellin	DCENN, DCP, DST_Plux - cours d'eau, CC Lesse	2019	la pollution de l'étang ne viendrait probablement pas des égoûts, la commune n'envisage pas de travaux	non
08. Hydromorphologie et préservation des milieux aquatiques				10Le0644	LeOu0060	Améliorer ou résoudre l'obstacle à poissons sur le ruisseau d'Holenne, engendré par un voûtement sous une voirie communale	Wellin	DCENN, DCP, DST_Plux - cours d'eau, CC Lesse	2019	le CC Lesse doit organiser une réunion avec toutes les personnes concernées	non
05. Agriculture - Apports en Nutriments				13Le0171		Information et sensibilisation des agriculteurs à la protection de l'eau	Wellin	CC Lesse, Centre de Michamps	2019	courrier envoyé le 24 mars 2017	oui
		07. Subsidés	07.3. Communes	17Le0253		Engagement moral de financer le CR dans le respect de l'Arrêté du Gouvernement wallon du 13 novembre 2008 relatif aux Contrats de rivière	Wellin		chaque année		oui
		02. Déchets	02.1. Verts	13Le0070-1	LeDe0441	Sensibilisation des particuliers (habitation de la rue de Haut-Fays, N835) qui déposent les tontes de pelouse en masses sur les berges du Ry d'Ave, les sensibiliser aux risques de déposer ce type de déchets sur les berges des cours d'eau	Wellin	DNF - Cantonnement de Libin	2019	suite au collège du 24 janvier 2017, la commune a envoyé un courrier aux habitants de la rue de Haut-Fays. Inventaire du 14 avril 2017 : il semble que le tas de tonte de pelouse ait été déplacé. Voir photo sur la fiche LeDe0441 de fulcrum	oui
		09. Autres	09.1. Autres	13Le0269		Recenser les bâtiments communaux dont les robinets sont équipés en économiseurs d'eau (aérateurs/mousseurs) et si possible en cas de travaux, munir ceux qui ne le sont pas.	Wellin	CC Lesse	2019	remplacement effectué en cas de travaux	en cours
		01. Invasives	01.2. Espèces végétales	17Le0060		Rédiger / maintenir un règlement communal en vue d'endiguer le développement de certaines plantes invasives sur la commune.	Wellin	SPW-DGO3-DEMNA-CIEI, CC Lesse	2019	dans la séance du collège du 24 mai 2016	oui
		02. Déchets	02.2. Autres	13Le0070-2	LeDe0442	Sensibilisation des particuliers (à Bârzin, rue de Haut-Fay N835, au niveau du groupe de maisons N°93, 89, 88A) qui déposent des déchets divers sur les berges du Ry d'Ave	Wellin	CC Lesse, DNF - Cantonnement de Libin	2019	suite au collège du 24 janvier 2017, la commune a envoyé un courrier le 2 février 2017. Inventaire du 14 avril 2017 : il reste toujours des déchets mais situation améliorée	en cours
		01. Invasives	01.2. Espèces végétales	17Le0122		Adhérer au code de conduite Alterias visant la non utilisation des plantes invasives.	Wellin	SPW-DGO3-DEMNA-CIEI, CC Lesse	2019		non
		04. Ouvrages		17Le0178	LeOu0825	Sensibiliser le propriétaire de l'étang le long du ruisseau de Parfondévu à aménager la prise d'eau pour son étang, afin que celle-ci ne constitue pas un obstacle à la libre circulation des poissons	Wellin	DCP-SP	2019	situation délicate	non
		02. Déchets	02.2. Autres	17Le0133-3	LeDe0093	Retirer régulièrement les déchets le long du Ry d'Ave entre la station d'épuration de Wellin et le pont de l'autoroute E411 (déchets le long de la rue Fonds des Vaux)	Wellin		2019	au cours de BeWapp 2017	oui
		02. Déchets	02.2. Autres	17Le0133-2	LeDe0540	Sensibiliser le propriétaire de l'étang le long du ruisseau de Parfondévu à ne pas laisser et brûler ses déchets le long du ruisseau	Wellin		2019	situation délicate	non
		02. Déchets	02.1. Verts	13Le0225		Sensibiliser la population aux risques de déposer les tontes de pelouses sur les berges des cours d'eau	Wellin	DNF - Cantonnement de Libin, CC Lesse	2019	pas en 2017, à mettre sur le site internet en 2018	non
		06. Tourisme, activités sportives et loisirs		13Le0139		Poursuivre la sensibilisation des camps de jeunes au respect des bonnes pratiques environnementales	Wellin	CC Lesse	chaque année	en 2017 la commune avait encore assez de livret camps de scouts, la commune a aussi un monsieur camps	oui

Thème DCE	Thème PGRI	Thème Hors DCE	Sous-Thème Hors DCE	Numéro de l'action	N° de l'observation	Intitulé	Maître d'œuvre	Partenaire(s)	Echéance	Etat au 31/12/2017	Action réalisée au 31/12/2017
		02. Déchets	02.2. Autres	17Le0133-1	LeDe0443	Sensibiliser le riverain (rue Fond des Vaulx, 61 à Wellin) à ne pas laisser ses déchets le long du Ry d'Ave	Wellin		2019	suite au collège du 24 janvier 2017, la commune a envoyé un courrier, à revoir par CC Lesse	non
		01. Invasives	01.2. Espèces végétales	13Le0155		Poursuivre l'information relative à la problématique des plantes invasives et inciter les particuliers à gérer la Balsamine de l'Himalaya et la Berce du Caucase	Wellin	CC Lesse	2019	pas en 2017, à mettre sur le site internet en 2018	non
		04. Ouvrages		13Le0404		Etudier les possibilités de remettre certains captages appartenant à la SWDE à disposition de la commune afin que celle-ci puisse en faire bénéficier les agriculteurs comme lieu de pompage	Wellin, SWDE	CC Lesse	2019	action supprimée à l'AG du 14 mars 2017	supprimée

## 5. La mise en place et l'état d'avancement de l'inventaire de terrain, de l'encodage et de la cartographie.

L'année 2017 est affectée au renouvellement de l'inventaire des cours d'eau du sous-bassin de la Lesse, en essayant de travailler sur l'ensemble des communes du sous-bassin.

Pour rappel, depuis septembre 2014, le CR Lesse, à l'instar des autres CR, utilise une **tablette** pour réaliser la mise à jour de l'inventaire, avec une **application** reprenant tous les points d'inventaire avec leurs fiches spécifiques, sur fond Google map ou Earth (voir RA 2014). Les partenaires peuvent également consulter avec un Login et mot de passe (fourni à la demande par le CR Lesse) les points l'inventaire et les imprimer sous forme de fiches 'pdf'.

### • Linéaire inventorié

Plus de **323 km** ont été inventoriés sur l'année 2017 (recommencé principalement à partir du 30 mars), reprenant également des points revus plus localement pour le suivi des actions et afin également de proposer de nouvelles actions ou de prolonger les actions existantes pour le prochain PA 17-19.

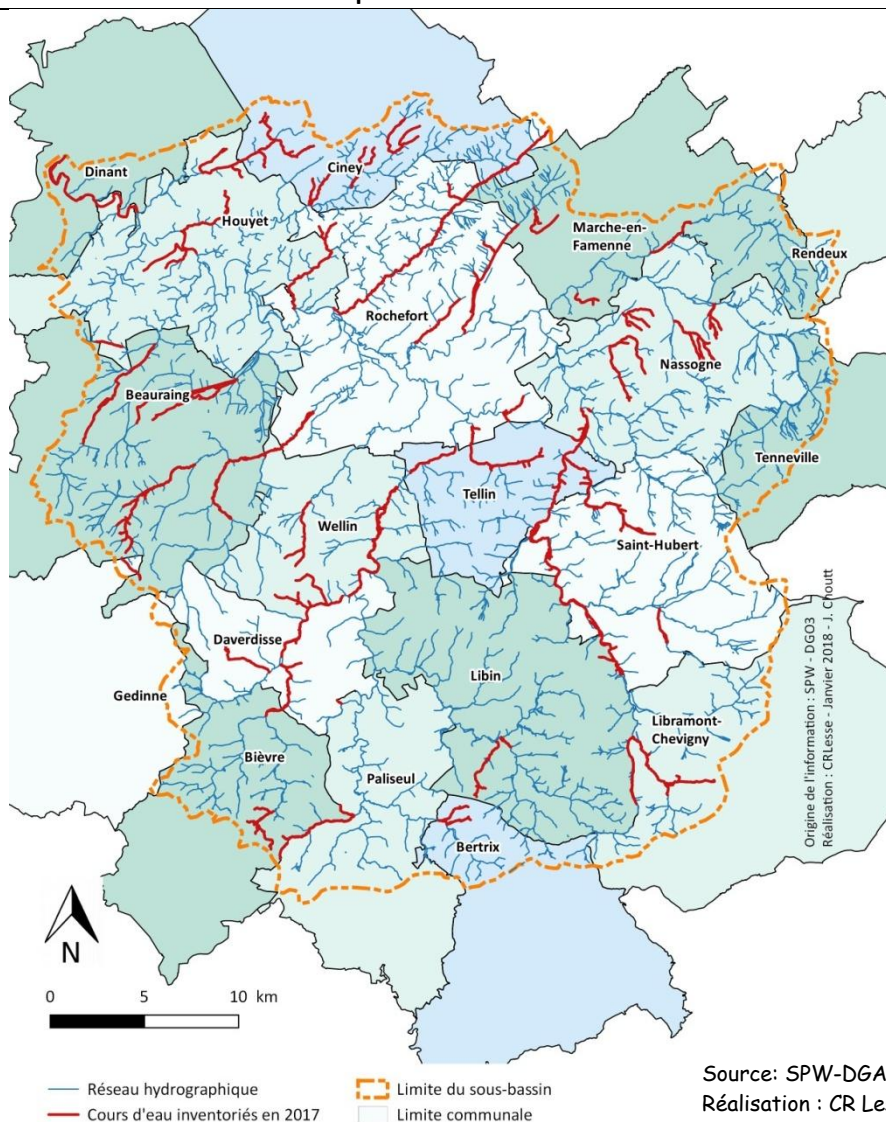
Les tableaux ci-dessous reprennent les distances inventoriées sur l'année 2017 selon les catégories de cours d'eau ainsi que selon les provinces :

Catégorie de cours d'eau	Longueur inventoriée (en km)
navigable	4,51
catégorie 1	67,78
catégorie 2	127,42
catégorie 3	56,29
non classé	67,50
<b>Total général</b>	<b>323,50</b>

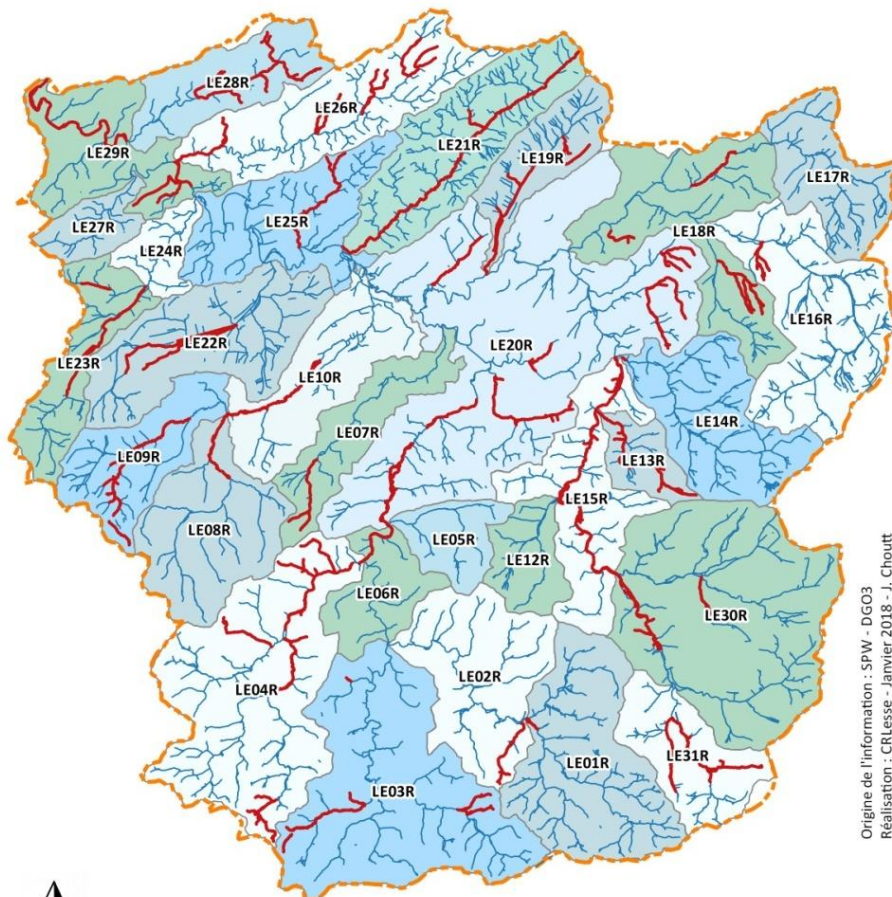
Province	Longueur inventoriée (en km)
Province du Luxembourg	158,50
Province de Namur	154,56
A cheval sur les deux provinces	10,43
<b>Total</b>	<b>323,50</b>

Les cartes suivantes localisent les cours d'eaux inventoriés sur l'année 2017 par commune et par masse d'eau.

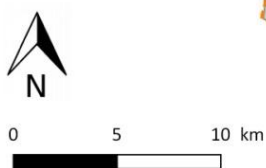
### Linéaire de cours d'eau inventorié sur l'année 2017 par commune



Source: SPW-DGARNE  
Réalisation : CR Lesse- J. CHOUTT



Origine de l'information : SPW - DGO3  
Réalisation : CR Lesse - Janvier 2018 - J. Chouitt



— Réseau hydrographique  
— Cours d'eau inventoriés en 2017  
— Limite du sous-bassin  
— Limite des masses d'eau

Source: SPW-DGARNE  
Réalisation : CR Lesse - J. CHOUTT

• **Résultat de l'inventaire**

Lors de l'inventaire réalisé sur l'année 2017, **972** points ont été relevés (mis à jour ou nouveaux points) dont **339** points noirs prioritaires (PNP).

Au 31 décembre 2017, parmi ces 972 points revus, **181** sont résolus et 126 sont non problématiques.

Les principales observations revues sont des érosions (298), suivies par des ouvrages 182 (dont 29 PNP) et des rejets (119).

Les tableaux ci-dessous reprennent ces informations.

Observation résolue	Nombre d'observations		
	PN	PNP	TOTAL
pas problématique	116	10	126
non	385	280	665
oui	<b>132</b>	<b>49</b>	<b>181</b>
<b>Total général</b>	<b>633</b>	<b>339</b>	<b>972</b>

PN : Point Noir / PNP : Point Noir Prioritaire

Type d'observation	Nombre d'observations		
	PN	PNP	TOTAL
Autre	43	2	45
Captage	16	5	21
Dechet	84	8	92
Entrave	85	2	87
Erosion	149	149	298
Ouvrage	153	29	182
Patrimoine	36	0	36
Plantes invasives	1	79	80
Protections de berge	12	0	12
Rejet	54	65	119
<b>Total général</b>	<b>633</b>	<b>339</b>	<b>972</b>



Les tableaux suivants reprennent la répartition de ces PNP et PN selon les masses d'eau et les communes.

Masse d'eau	Nombre d'observations		
	PN	PNP	TOTAL
LE01R	12	4	16
LE02R	14	5	19
LE03R	18	18	36
LE04R	44	22	66
LE06R	8	7	15
LE07R	20	17	37
LE08R	7	4	11
LE09R	33	19	52
LE10R	25	9	34
LE12R	1	0	1
LE13R	34	8	42
LE14R	4	0	4
LE15R	22	24	46
LE16R	11	4	15
LE18R	41	13	54
LE19R	38	16	54
LE20R	81	31	112
LE21R	39	25	64
LE22R	27	19	46
LE23R	11	24	35
LE24R	1	1	2
LE25R	12	4	16
LE26R	29	7	36
LE27R	1	0	1
LE28R	30	12	42
LE29R	25	22	47
LE30R	32	17	49
LE31R	13	7	20
<b>Total général</b>	<b>633</b>	<b>339</b>	<b>972</b>

Communes	Nombre d'observations		
	PN	PNP	TOTAL
Beauraing	85	65	150
Bertrix	7	8	15
Bièvre	27	17	44
Ciney	46	20	66
Daverdisse	21	15	36
Dinant	15	10	25
Gedinne	2	2	4
Houyet	45	18	63
Libin	35	13	48
Libramont-Chevigny	13	6	19
Marche-en-Famenne	33	11	44
Nassogne	64	24	88
Paliseul	5	4	9
Rochefort	92	50	142
Saint-Hubert	65	28	93
Somme-Leuze	1	0	1
Tellin	49	21	70
Tenneville	1	0	1
Wellin	27	27	54
<b>Total général</b>	<b>633</b>	<b>339</b>	<b>972</b>

PN : Point Noir / PNP : Point Noir Prioritaire

➔ **323,5 km parcourus**  
**972 point revus ---> 298 érosions**  
**182 ouvrages**  
**119 rejets**

**181 points résolus**  
**126 points non problématiques**

Le tableau ci-dessous reprend les journées d'inventaires effectuées sur l'année 2017.

Date	détail
03 février	visite sur site avant réunion pour visualiser l'impact du castor sur le limnimètre au niveau de la Wimbe
28 février	inventaire avec particulier rejets sur Montgauthier
30 mars	inventaire du rau de Sart et d'un de ses affluents (ME03) commune de Bertrix
4 avril	IBGN Lesse à Han en vue de préparer la journée des 1000 espèces à Han-sur-Lesse le 24 juin
14 avril	inventaire ME07 (Ry d'Ave et affluent)
19 avril	Inventaire de terrain - La Lesse - ME28 - De Gendron à Anseremme
20 avril	Inventaire de terrain à Carlsbourg - Rau de la Goutelle
21 avril	inventaire Me02 Rau de Chemont (Libin)
25 avril	Inventaire Rau de la Goutelle + Rau de Frêne ME02R (rau limite communale Bièvre-Paliseul)
27 avril	Inventaire de terrain - Rau de la scierie à Carlsbourg - ME4
2 mai	photo de patrimoine sur la commune de Tellin
9 mai	Inventaire de terrain à Ciney (rau de Conneux, rau de Conjoux, rau de Reux) et Houyet (rau de Conjoux)
10 mai	photo travaux pont des Gades
16 mai	inventaire sur la commune de Houyet (Rau de Ferage, Rau de Hubaille, Rau des Forges, Ywoigne, Rau Fosses des Morts, Rau d'Al Pree)
23 mai	Inventaire sur la commune de Rochefort (LE19R Le Biran-Rau de Behotte)

Date	détail
24 mai	Inventaire sur la commune de Beauraing - entre Honnay et Lavaux-Sainte-Anne (La Wimbe)
29 mai	Vérification de points sur la commune de Bièvre et Paliseul
30 mai	Vérification de la présence de moules (Mulette épaisse) dans la Lesse à Lissoir
8 juin	Inventaire sur la commune de Libramont (ME31, Rau le Serpont, Rau de Bernheid, La Noire Eau)
13 juin	IBGN Lesse à Han en vue de préparer la journée des 1000 espèces à Han-sur-Lesse le 24 juin
16 juin	inventaire commune de Daverdisse-Wellin (ME04R - rau dit Salin, rau de Rogifosse, Almache)
16 juin	localisation de géocaches possibles sur communes de Daverdisse et Wellin
10-juillet	inventaire du Vachaux (commune Ciney-Rochefort)
11-juillet	Inventaire de terrain - Rau de Snaye (Commune de Beauraing) - de la source (Vencimont) à Pondrôme
13-juillet	Inventaire entre Poix et Mirwart - La Lomme
14-juillet	vérification du point LeEr0995 faisant l'objet de l'action 13Le0001-367 à Wanlin (rau du Trinard)
17-juillet	inventaire du Vachaux (entre Frandoux et Villers-sur-Lesse), rau de Fosse le Pique et de Fond Monsieur (Ciney)
18-juillet	inventaire La Lesse entre Chanly et moulin de Daverdisse
20-juillet	inventaire "moule-mulette" dans le Ry d'Ave (prospection d'un carré UTM)
26-juillet	Inventaire de terrain à Nassogne - Rau de Warlet et la Pépinette - ME20
27-juillet	repérage de site pour tournage émission 'Quel Temps'
02-août	Inventaire de terrain à Saint Hubert - Rau d'Hatrival (entre Hatrival et la Moulin d'en Bas) et La Lomme (entre la gare d'Hatrival et la gare de Poix Saint Hubert)
3 aout	repérage avec CiEi espèces invasives mares à Aye
10-août	IBGN dans la Lomme à Rochefort en amont et aval du rejet de la STEP, à la demande de l'INASEP
11 aout	vérification de point pour la commune de Rochefort
17-août	inventaire "moule-mulette" dans le Ry d'Ave (prospection d'un carré UTM)
17-août	prospection du site à castor à Paliseul en vue de l'animation du 21 août
17-août	vérification de points faisant l'objet d'une action sur les communes de Paliseul et Wellin
23-août	Inventaire de terrain sur la commune de Marche - Rau de Jevron et sur la commune de Nassogne : Rau de la Prévôté, ry d'Eure
25-août	inventaire sur la commune de Rochefort (Rau de Behotte, Rau de Gongon, Ry de la Planche, Biran) pour entretien CE
11-sept	Visite de deux points sru le Rau de Bois de Halleux à Buissonville
12-sept	Visite de terrain : vérification pont à Mochamps sur la Wamme (Le16R - commune de Tenneville), à Bande sur le Bonnier (Le16R - commune de Nassogne) et à On sur la Wamme (Le18R - commune de Marche)
13-sept	Vérification pollution sur la Lesse à Villance au lieu dit "Sous Figeohay". Rencontre avec riverains.
15-sept	Pêche électrique réalisée par Yvan Neus de la pisciculture d'Erezée pour dénombrer le nombre de tacons de saumons déversés dans la Lesse (au niveau de la sortie des grottes de Han-sur-Lesse), en mars 2017, par un pêcheur de la société de pêche BHV. 10 000 oeufs au départ, 3 000 - 4 000 alevins déversés et 7 tacons pêchés.
18-sept	inventaire Rau du Halleux : prospection castor en vue de préparation réunion
18-sept	visite sur site LeEr1679 pour voir urgence ou non de l'érosion des berges avec DST-Plux
19-sept	Inventaire de terrain sur la commune de Ciney - Rau des Cresses et rau de Severai
20-sept	Inventaire de terrain sur la commune de Marche-en-Famenne - La Hédrée (ME18) et rau d'Entre Deux Falleux (ME19)
21-sept	Pêche électrique de salmonidés sur la Lesse à Lesse, organisé par le DEMNA (Thierry Demol)
22-sept	participation à la pêche électrique sur la Lesse
22-sept	inventaire , Rau de Chicheron, Rau d'Herbois, Rau de la Planchette
26-sept	inventaire Rau de Malfosse, Rau de Fenffe, Rau de Vivi et Rau de Devant la Ville (communes de Rochefort, Houyet et Ciney)
27-sept	Inventaire de terrain à Nassogne - le Rovy (ME20), Rau de Bagneux (ME16), rau d'Eure (ME18), rau de la Haie Gerlache (ME20)
16-oct	inventaire commune de Beaurain (ME22R), rau des braconniers, le Biran, le Petit Biran
18-oct	Inventaire commune de Saint Hubert et Tellin - Ri de Bellerose et l'Inson
24-oct	suivi de points sur la commune de Beauraing
26-oct	Inventaire de terrain à Tellin ; ri des Boyes, ri dol Vau du Moulin et Ri d'en Foule
31-oct	inventaire de la Lesse à Anloy avec riverain pour voir si il faut élaguer, rajeunir la végétation

Date	détail
06-nov	inventaire l'Hileau (ME23- Beauraing) et vérification de points faisant l'objet d'une action DNF-Dinant
09-nov	vérification de points faisant l'objet d'une action DNF-Libin
16-nov	inventaire rau du bois de Halleux en même temps que la réunion
21-nov	Vérification de points faisant l'objet d'une action sur la commune de Libin
23-nov	vérification de points faisant l'objet d'action sur la commune de Bièvre
14-déc	visite sur site de la Noue de la Lesse à Houyet avec la FHPSBL et le service de la pêche
21-déc	vérification de points faisant l'objet d'une action sur la commune de Rochefort

## 6. La rédaction d'un bulletin de liaison entre les membres du contrat de rivière

### • "Le courrier de la Lesse"

« Le courrier de la Lesse » feuille d'information mensuelle (11 num/an) est réalisée depuis février 2009. Elle sert de relais entre tous les partenaires du CR Lesse. Elle est envoyée via Internet et par voie postale à ceux qui ne disposent pas de connexion Internet. (Annexe 1).

Durant l'année 2017, **522 personnes** ont reçu mensuellement "Le courrier de la Lesse".

Il est également en ligne sur le site Internet et inséré chaque mois dans la "Dépêche", revue de presse hebdomadaire, réalisée par la Maison Wallonne de la Pêche, distribuée gratuitement.

➔ **11 "Courrier de la Lesse" rédigés / 522 lecteurs abonnés**



Figure 2 : 'Courrier de la Lesse' de juin 2017'

### • Le site [www.crlesse.be](http://www.crlesse.be)

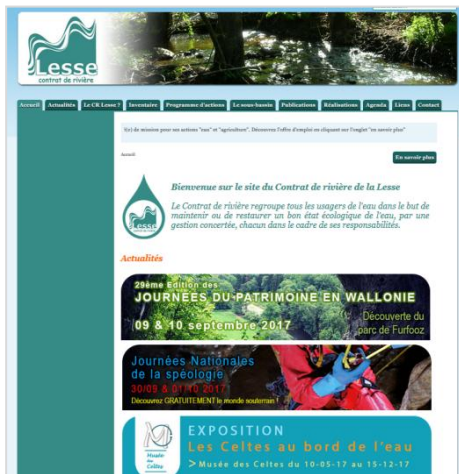


Figure 3: page 'd'accueil' du site [www.crlesse.be](http://www.crlesse.be)

Il se compose notamment de :

- la présentation du contrat de rivière et de ses différents partenaires ;
  - l'aperçu du sous-bassin de la Lesse ;
  - les résultats de l'inventaire 2008-10 par commune et par masse d'eau.
- Le site sera remis à jour au niveau des résultats de l'inventaire 2013-16, dont le bilan se trouve dans le PA 13-16 ;
- un onglet PA 17-19 qui doit être alimenté pour informer les visiteurs des actions ;
  - l'agenda des activités et événements futurs ;
  - les actualités, publications... ;
  - le « Courrier de la Lesse » (feuille d'information mensuelle) ;
  - Les comptes rendus des réunions, des CA, AG,... ;
  - liens vers les sites des différents partenaires... ;
  - un formulaire de contact.

Un mi-temps « chargé de communication-webmaster » a été engagé depuis le 1<sup>er</sup> mars 2017. Il a travaillé sur la mise à jour le renouvellement du site Internet.

Le site sera refondu dans le courant 2018 afin de le rafraichir, d'adapter certaines pages et de mieux répondre aux technologies actuelles (smartphones,...).

Le site externe « Google analytics » permet à la cellule de quantifier les visites en général, de voir les pages les plus visitées, d'avoir des statistiques de fréquentation.

Durant le premier semestre 2017, **4 165 sessions (3 193 utilisateurs)** sur notre site dont 75,9 % de nouveaux visiteurs. Un pic de visite a été observé fin mars (JWE) et en juillet. 10 520 pages ont été vues. (Annexe 2) . Ce sont les onglets 'pêche' et 'baignade' les plus consultés, suivi de la page 'contact'.

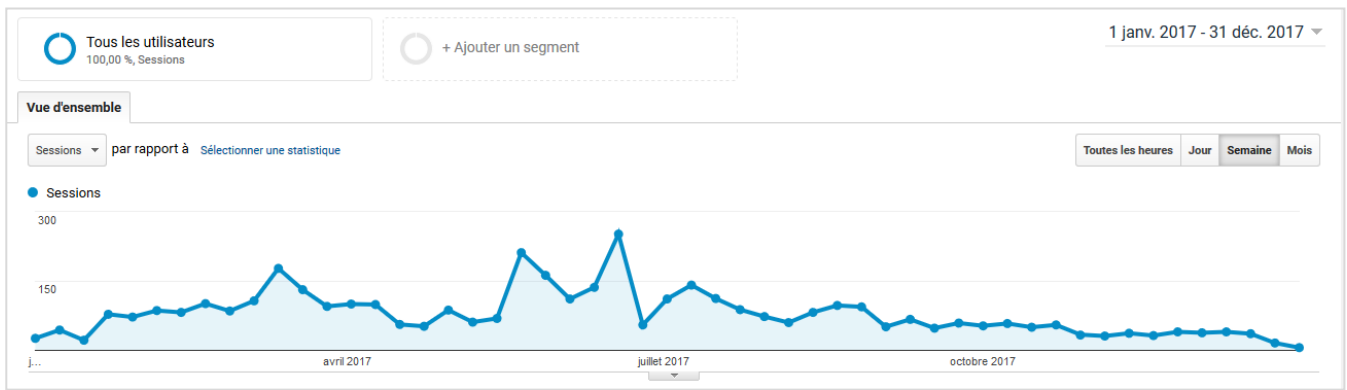


Figure 4 : Fréquentation du site www.crlesse.be sur l'année 2017

• **"La page Facebook"**



Un profil 'Contrat de rivière Lesse' et une page Facebook 'Contrat de rivière Lesse ASBL' ont été créés en octobre 2016 et la page est régulièrement alimentée afin d'annoncer les actualités de l'asbl et de ses partenaires. La page est suivie par 103 personnes et 229 personnes sont 'amies' avec le profil.

Figure 5 : extrait page Facebook 'CRLesse' ASBL

**7. Les animations et sensibilisation du grand public et de publics ciblés :**

**7.1 La rubrique « Saviez-vous que ? »**

Une rubrique « Saviez-vous que ? » est intégrée dans la feuille mensuelle « Le courrier de la Lesse », visant à mettre en évidence l'un ou l'autre enjeu lié à la sauvegarde des ressources en eau.

Détail du 1er semestre 2017 :

- janvier : interdiction des sacs plastique à usage unique depuis le 1/12/16 ;
- février : interdiction des cotons-tiges en France + leur impact ;
- mars : propriétés des cendres de bois ;
- avril : interdiction d'utiliser le glyphosate en Wallonie dès le 1/6/17 ;
- mai : le pain n'est pas un aliment adapté pour les oiseaux d'eau + impact dans rivière ;
- juin : Sumac de Virginie, espèce invasive.
- juillet –aout : pots en céramique pour économiser l'eau
- septembre : Oslo, capitale verte de l'Europe pour 2019
- octobre : s'inscrire en tant qu'ambassadeurs de la propreté
- novembre : autorisations pour travaux le long des cours d'eau
- décembre : comment réduire nos déchets

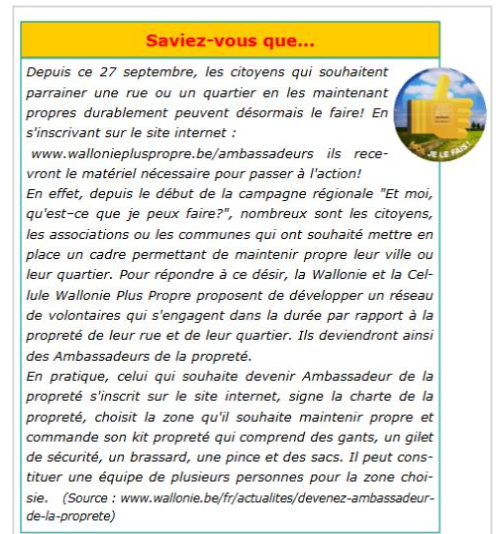


Figure 6 : « Saviez-vous que » d'octobre 2017

**7.2 « Aquarium en classe » : élevage d'oeufs de saumons en aquarium**

**Action 13Le0411 : Coordonner le projet « Saumons en classe » : élevage d'œufs de saumon en aquarium en classe et lâchage en rivière des alevins avec les enfants et le DNF. Ce projet s'inscrit dans le cadre du projet de la région wallonne : Saumon 2000.**

**Partenaires :** la fédération de pêcheurs, la pisciculture d'Erezée, le DNF-DCP, le DNF, les écoles

**Objectif :** sensibilisation des enfants de 1<sup>ère</sup> à 6<sup>ème</sup> primaire

Date	Détail	Public sensibilisé – Nb enfants – Nb adultes
19 janvier	Présentation du saumon atlantique dans le cadre du projet "Saumons en classe" - 1, 2 et 3p - Ecole Communale de Libin	52-2
27 janvier	réunion avec les CR pour projet 'saumons en classe en SPW' avec représentant du SPW	10



Date	Détail	Public sensibilisé – Nb enfants – Nb adultes
06 février	Installation de l'aquarium à l'école de Jéhonville	15-1
06 février	Installation de l'aquarium pour le projet "Saumons en classe" à l'école de Libin + présentation du cycle de vie du Saumon atlantique aux 4, 5, 6p de l'école de Libin	82-1
10 février	Réception des oeufs de Saumon atlantique à la pisciculture d'Erezée et dépôt des oeufs dans les aquariums + présentation du cycle de vie du Saumon atlantique aux 4, 5, 6p de Jéhonville	29-2
13 février	Suivi du projet "Saumons en classe" dans les 2 écoles	29-2
20 février	Suivi du projet "Saumons en classe" dans les 2 écoles	29-2
06-mars	Suivi du projet "Saumons en classe" dans les 2 écoles	29-2
9 mars	Visite RIVEO - Pisciculture d'Erezée	s.o.
13 mars	Suivi du projet "Saumons en classe" dans les 2 écoles	29-2
14 mars	Participation au lancement des JWE par le ministre à l'école de Waha (passage presse : Vivacité, DH, L'Avenir, La Meuse) et promotion du projet Saumon en classe du CR Ourthe	s.o.
20-mars	Suivi du projet "Saumons en classe" dans les 2 écoles	29-2
24 mars	visite de la pisciculture de Mirwart dans le cadre des JWE - les 2 écoles	29-2 compté JWE
24 mars	participation au lâcher de saumons en classe du CR Ourthe à Waha dans la Hédrée + animation IB	s.o.
28 mars	Déversement des alevins de saumon atlantique dans le ruisseau du Moulin de Libin à Libin dans le cadre du projet "Saumons en classe" (compter dans JWE)	14-2
30 mars	Déversement des alevins de saumon atlantique dans le ruisseau de Framont dans le cadre du projet "Saumons en classe" à Jéhonville (compter dans JWE)	18-8
19 octobre	Rencontre avec les écoles de Havrenne et Chevetogne pour la mise en place du projet "Saumons en classe 2018"	4

Action réalisée en 2017 sur 2 communes du sous-bassin : **Libin et Jéhonville (Bertrix)**.

Collaboration avec le CR Ourthe pour le projet à Waha (commune de Marche en Famenne) qui se lance dans le projet. Réunion avec autres CR et SPW pour projets à l'échelle de la Wallonie.

En 2018, les projets se dérouleront à **Havrenne (Rochefort)** et **Chevetogne (Ciney)**



Figure 7 : suivi à Libin



Figure 8: lâchage à Jéhonville

### 7.3 Journées Nettoyage de rivières

#### **Action 13Le0104**

Partenaires : Riverains, associations locales (UBS, GRIMM, ...), sociétés de pêche, communes, AIVE, Grottes de Han, CC Lesse, SPW

+ action 13Le0351 : opération de nettoyage du gouffre de Belvaux

+ action 13Le0366 : nettoyage au 'Trou Maulin' et au 'Pré au tonneau'

+ actions ponctuelles via des 'journées d'entreprise'



Date	Détail	Public sensibilisé
24 mars	ramassage de déchets par la CC Lesse sur les communes de Rochefort, Beauraing, Houyet, et Nassogne	Cellule de coordination
25 mars	ramassage de déchets sur la commune de Tellin	20



Figure 9 : Be Wapp à Tellin



Fig. 10 : Be Wapp Beauraing/Houyet



Figure 11 : Be Wapp à Ave-et-Auffe



Figure 12 et Figure 13 : avant/après à Ave-et-Auffe

#### 7.4 Journées Wallonnes de l'Eau (JWE)

**Action 13Le0105 : Organiser des actions de sensibilisation au domaine de l'eau lors des JWE en mars.**

Partenaires: tous

Près de **1142 personnes** ont participé aux activités.

▪ **PUBLIC SCOLAIRE : Du vendredi 17 au mardi 28 mars :**

**15 activités différentes (dont certaines proposées plusieurs fois) organisées par nos partenaires dans les écoles avec 585 élèves et 57 accompagnants.**

Un courrier reprenant le programme à destination des enfants a été envoyé à toutes les écoles primaires du sous-bassin, complété par des contacts téléphoniques (*Annexe 3*).

Les activités proposées étaient les suivantes :

- spectacle "Pompe et Robinet", une histoire d'eau proposée par la compagnie Kramik Théâtre ;
- « L'eau et la vie » à l'Euro Space Center à Transinne ;
- le Centre d'interprétation de la rivière RIVEO (3 animations différentes sur le thème de la "Rivière" proposées) ;
- initiation rivière et reconnaissance des espèces piscicoles par un agent DNF du Service de la pêche ;
- détermination de la qualité biologique de l'eau à Mirwart par le CDN (Centre de Découverte de la Nature) ;
- à la découverte des milieux aquatiques et initiation à l'évaluation de la qualité de l'eau par l'Ecole de Pêche Itinérante ;
- à la rencontre du castor à Paliseul par un agent DNF des Eaux et Forêts ;
- visite animée de la Zone Humide à Lavaux-Ste-Anne par le château de Lavaux-Ste-Anne et l'asbl Nature et vous ;
- visite de la pisciculture de Mirwart par la Province de Luxembourg ;
- à la recherche des p'tites bêtes d'eau ! par l'asbl Atelier du Grand Dehors ;
- l'eau au village d'autrefois par la Province de Luxembourg ;
- sur la piste du castor par le contrat de rivière Lesse ;
- la vie du ruisseau par Natagora entre Meuse et Lesse ;



- comment l'eau qui sort de ta maison peut-elle être épurée ? par un agent DNF et le contrat de rivière Lesse ;
- analyse de la qualité de l'eau par un indice biotique avant de relâcher les saumons par le contrat de rivière Lesse.



Figure 15 : Visite de la zone humide à Lavaux-Ste-Anne



Figure 14 : Initiation Rivière et reconnaissance des espèces piscicoles à Dinant

- **TOUT PUBLIC : les weekends du 18-19 et 25-26 mars : 22 activités différentes (10 balades, 10 visites et 2 expositions) organisées par nos partenaires pour le tout public avec près de 500 personnes présentes (programme distribué dans commerces et partenaires – voir Annexe 4)**

Samedi 18 mars :

- visite de la brasserie de la Lesse à Eprave ;
- balade découverte autour de Wamme ;
- exposition : "Beuraing se jette à l'eau..." et ateliers ;
- exposition : "Si j'étais une goutte d'eau..." ;
- visite d'une unité d'épuration individuelle par lagunage ;
- visite guidée de la station d'épuration de Houyet ;
- visite de la zone humide du château de Lavaux-Ste-Anne ;
- visite de la pompe à élever les eaux à Porcheresse ;
- visite guidée de mares refuges à batraciens.

Dimanche 19 mars :

- exposition : "Si j'étais une goutte d'eau..." ;
- visite guidée de mares refuges à batraciens ;
- le système karstique de Han-sur-Lesse ;
- au fil de l'eau : promenade à la découverte de l'or bleu ;
- visite guidée de captages (Saint-Hubert) ;
- la Fagne du Mas d'Eau (Tellin) ;
- (re)découverte du sentier géologique de Han-sur-Lesse ;
- balade guidée aux alentours d'un étang dont les abords ont été réhabilités et aménagés ;
- sur les traces du castor (Paliseul) ;
- au XVI<sup>ème</sup> siècle, la force de l'eau au service du seigneur de Mirwart ;
- les secrets du Fond des Vaux (Rochefort) ;
- à la découverte de la truite fario, indice biotique et démonstration de montage de mouches.

Samedi 25 mars :

- la production hydroélectrique au Moulin de Resteigne ;
- la mare d'hier et d'aujourd'hui à Malagne.

Dimanche 26 mars :

- à la découverte des eaux stagnantes à Ciney.

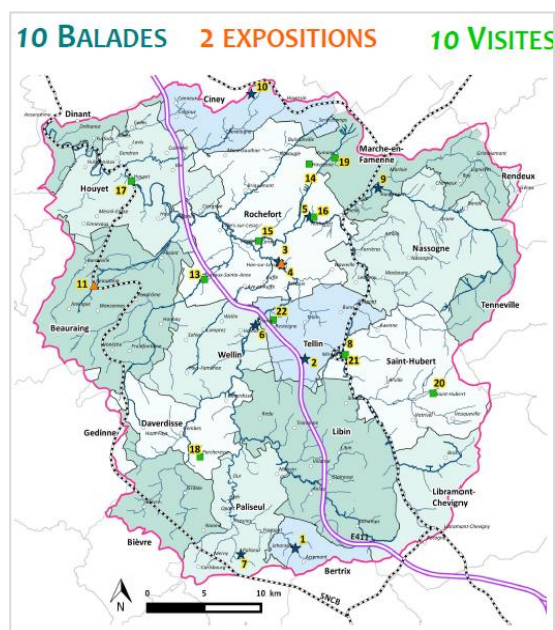


Figure 17 : Visite de la Fagne du Mas d'Eau à Tellin



Figure 18 : (Re)découverte du sentier géologique de Han-sur-Lesse

### 7.7 Sensibilisation des communes à la gestion différenciée des espaces verts et aux alternatives aux pesticides

Actions 10Le272 (Beauraing), 325 (Bièvre), 357 (Ciney), 375 (Daverdisse), 398 (Dinant), 415 (Houyet), 439 (Libin), 469 (Libramont), 484 (Marche), 505 (Nassogne), 527 (Paliseul), 545 (Rendeux), 569 (Rochefort), 341 (Saint-Hubert), 586 (Tenneville), 612 (Tellin), 632 (Wellin), 905 (Bertrix) , 13Le0353 (ADDES)

- information lors des visites communales semestrielles (voir point 10.).
- réalisation d'une étude par un stagiaire sur la gestion différenciée dans les cimetières de la commune de Rochefort :

Date	Détail	Nb Personnes présentes
31 janvier	rencontre commune de Rochefort (espace vert + service technique) pour organisation mémoire 'gestion cimetière'	4
2 février	inventaire de terrain des cimetières (Rochefort)	So
7 février	inventaire de terrain des cimetières (Rochefort)	so
14 février	rencontre commune de Rochefort pour avancement mémoire 'gestion cimetière'	2
17 février	prise de contact PDG et Ecowal au Salon des mandataires	2
8 mars :	rencontre personnel administratif pour récolte données statistiques cimetières	1
9 mars	rencontre responsable espaces verts pour avancement mémoire	1
17 mars	participation au salon citygreen	so
18 avril	rdv Ecowal pour présentation avancement mémoire	1
11 mai	présentation du rapport du stagiaire au Contrat de rivière pour la Lesse ainsi qu'à Jean Pol Lejeune (Echevin des cimetières et espaces verts de Rochefort) et Francis Gauthier (responsable espaces verts)	2
14 septembre	Visite de la ville de Metz avec le Pôle de Gestion Différenciée pour voir leur gestion des espaces verts	so

### 7.8 Sensibilisation des communes par rapport à l'aménagement du territoire

**Action 13Le0115 :** Dans l'aménagement du territoire, continuer à tenir compte prioritairement des zones à protéger : zones inondables, zones karstiques, sites de grand intérêt biologique, paysages...

**Action 13Le0116 :** Continuer à éviter tant que possible l'imperméabilisation des sols et favoriser l'infiltration de l'eau de pluie (avec récupération des hydrocarbures le cas échéant)

**Action 17Le0227 :** Mise à jour en continu des données de l'Atlas du karst Wallon et ce y compris dans les zones où une monographie a déjà été publiée comme les zones concernant le sous-bassin de la Lesse

**Action 17Le0205 :** Prise en compte de la gestion des eaux pluviales dans les nouveaux projets afin de limiter les impacts sur nos ouvrages et les cours d'eau

- en leur proposant systématiquement ces actions dans les programmes d'actions et en les leur rappelant lors de chaque rencontre semestrielle.
- promotion des 2 atlas lors des tenues de stand sur les communes concernées par le karst.

### 7.9 Sensibilisation des gestionnaires régionaux, provinciaux et communaux des routes et des cours d'eau

- **Action 13Le0172** (Beauraing) - **173** (Bertrix) - **107** (Bièvre) - **174** (Ciney) - **175** (Daverdisse) - **176** (Dinant) - **178** (Houyet) - **179** (Libin) - **180** (Libramont-Chevigny) - **181** (Marche-en-Famenne) - **182** (Nassogne) - **183** (Paliseul) - **184** (Rendeux)- **185** (Rochefort) - **186** (Saint-Hubert) - **187** (Tellin) - **188** (Tenneville) - **189** (Wellin) : « Si possible prévenir la cellule de coordination en cas de travaux sur les voiries communales croisant un cours d'eau ou sur les cours d'eau de la commune »

- **Action 10Le0044** (DGO1 Nam) : Prévenir la cellule de coordination du contrat de rivière Lesse en cas de travaux sur les voiries régionales lorsque celles-ci traversent un cours d'eau (même tout petit), afin de profiter des travaux pour remédier à un éventuel obstacle à poissons.

- **Action 13Le109** (Province de Lux) : Prévenir la cellule de coordination en cas de travaux sur les cours d'eau de 2ème catégorie.

- **Action 13Le108** (DCENN Nam) : Prévenir la cellule de coordination en cas de travaux sur les cours d'eau de 1ère catégorie.

Date	Détail	Nombre
6 mars	visite de l'ouvrage LeOu0719 sous la E411 "tobogan de Villance" avec DCENN	1
27 avril	participation à la réunion avec les impétrants pour les futurs travaux à Jéhonville (égouttage)	7
19 juillet	Réunion de concertation bail d'entretien province de Luxembourg + visites de terrain commune de Libin et Saint-Hubert	2
14 septembre	réunion de concertation par rapport au problème du chenal de la Wamme	9



5 octobre	réunion commune de Rochefort et INASEP pour actions sur commune	4
25 octobre	Visite de terrain avec l'éco-conseiller et le responsable travaux de Ciney pour constater la détérioration d'un pont sur Enhet	2
7 novembre	Visite de terrain avec la province de Luxembourg et la commune de Nassogne pour entretien cours d'eau de 3ème catégorie	2
8 novembre	participation à la réunion de concertation : entretien des cours de 2eme et 3eme catégories à Beuraing	9
9 novembre	réunion préparatoire sur les CE de la commune de Paliseul avec la province de Luxembourg	7
16 novembre	réunion avant tour des CE de 3ème catégorie se la commune de Paliseul avec la commune et la province	5
16 novembre	réunion entretien du CE du bois de Halleux avec commune Rochefort, province et DNF	7
27 novembre	tour des CE sur la commune de Daverdisse avec DST Plux	2

- En proposant systématiquement cette action dans les programmes d'actions des administrations régionales, provinciales ou communales concernées. La plupart des gestionnaires ont accepté.
- En rappelant systématiquement cette action lors des rencontres semestrielles avec les partenaires.
- En participant à des réunions de terrains préalables à des travaux.
- En participant aux visites de terrains et concertations relatives aux travaux à exécuter dans le cadre du bail d'entretien des cours d'eau provinciaux, suite à l'invitation du Service Technique de la Province du Luxembourg.
- En attirant alors leur attention sur la possibilité de profiter des travaux pour résoudre un éventuel obstacle au passage des poissons.

### 7.10 Sensibilisation à la gestion des plantes invasives

- **13Le0001 : Protéger la biodiversité contre les plantes invasives le long des cours d'eau lorsque cette lutte est possible, agir tant que les espèces sont peu nombreuses.**

La **balsamine de l'Himalaya** a été gérée sur 55,5 km de cours d'eau cet été par la cellule de coordination, des bénévoles et des partenaires sur : la Lesse du Moulin de Daverdisse à Resteigne, la Lomme de Poix-St-Hubert à Lesterny, l'Almache en amont du moulin de Daverdisse jusqu'à sa confluence avec la Lesse, le Vachaux entre Serinchamps et Frandeux.

Le **Mimule tacheté** a été géré sur 1 km à Hatrival avec des bénévoles (« journée entreprise »).

La gestion des **berces du Caucase** entreprise en 2011 se poursuit d'année en année. Le sous-bassin de la Lesse est relativement épargné, même si quelques nouveaux sites ont été découverts, et signalés à la CieI

**12 sites** ont été gérés par la cellule de coordination, en partenariat avec les communes, les particuliers et la CieI sur Libin, Libramont, Rochefort, Saint-Hubert, Tellin, Nassogne, Marche, Houyet et Bièvre.

Date	Détail
17 mai	Gestion des berces du Caucase (Vignée)
31 mai	Gestion Berces du Caucase à Custinne, Mont-Gauthier, Bande
1 juin	Gestion berces du Caucase à Libin et Libramont
15 juin	Gestion des berces du Caucase (Serpont et Hédrée)
28 juin	Gestion des berces du Caucase à Graide station (Bièvre) avec CieI
4 juillet	Gestion des balsamines entre Grupont et Mirwart
10 juillet	gestion des balsamines entre Serinchamps et Frandeux, le long du Vachaux
18 juillet	arrachage Balsamine le long de la Lesse entre Daverdisse et Chanly
23 août	Arrachage balsamines de l'Himalaya le long de la Masblette à Masbourg (pisciculture)



Figures 19, 20 et 21 : gestion berces du Caucase à Mongauthier (Rochefort), Custinne (Houyet) et Tellin





Figures 22, 23 et 24 : gestion berces du Caucase à Graide (Bièvre), sur la Hédrée (Marche) et à Libramont

- Organisation d'opération d'arrachage et de sensibilisation lors de 2 « journées entreprises » pour le personnel en juillet et d'un chantier de bénévoles

Date	Détail	Nb personnes
5 juillet	Gestion du mimule tacheté à Hatrival avec GSK - Orange Day	16
8 juillet	participation au chantier Nature avec groupes bénévoles et le PCDN de Tellin - arrachage balsamines sur la Lesse	16
11 juillet	Chantier de gestion à la RN Ardenne et Gaume de Furfooz (mise en tas des produits de fauche, arrachage des balsamines de l'Himalaya le long de la Lesse) avec GSK - Orange Day	15

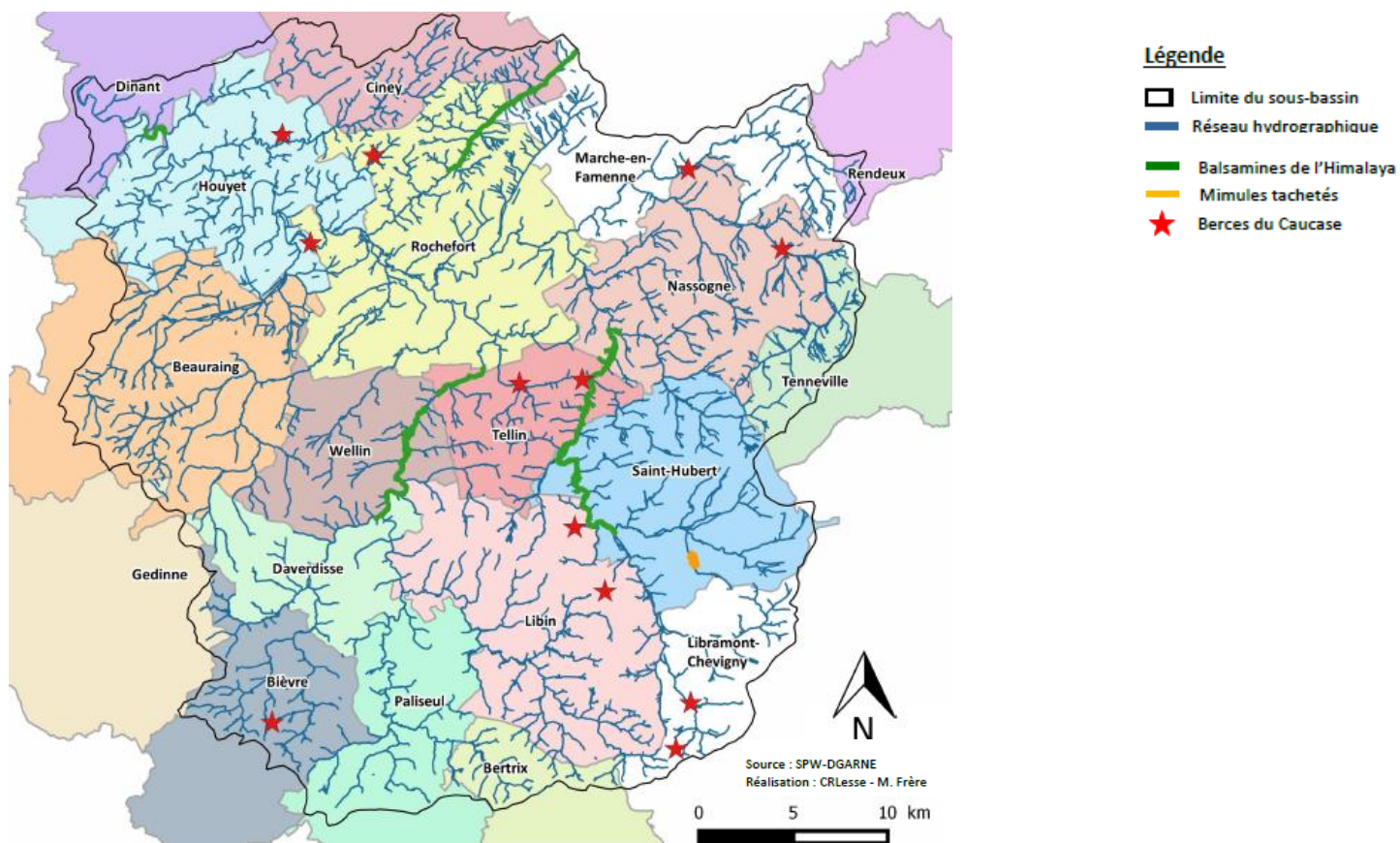


Figure 25 : groupe de bénévoles à Hatrival



Figure 26 : groupe de bénévoles à Furfooz

La carte suivante localise les sites gérés en 2017 sur le sous-bassin de la Lesse :



- **Action 13Le0140** (Beauraing) - **099** (Bertrix) - **098** (Bièvre) - **141** (Ciney) - **142** (Daverdisse) - **143** (Dinant) - **144** (Gedinne) - **145** (Houyet) - **146** (Libin) - **147** (Libramont-Chevigny) - **148** (Marche-en-Famenne)- **149** (Nassogne)- **100** (Paliseul)- **150** (Rendeux) - **151** (Rochefort) - **152** (Saint-Hubert) - **153** (Tellin) - **154** (Tenneville) - **155** (Wellin): **Poursuivre l'information relative à la problématique des plantes invasives et inciter les particuliers à gérer la Balsamine de l'Himalaya et la Berce du Caucase.**

Date	Détail
24 février	rencontre d'un particulier à Haversin pour identification plantes "envahissantes" dans sa serre
29 mai	Dépôt de documents à un particulier sur le Sumac de Virginie sur la commune de Bièvre

- **Formation à la gestion de la Berce du Caucase** : formation à la demande par le CR des gestionnaires publics ou des particuliers à la gestion de la berce,
- **Sensibilisation des camps de jeunes** : dans la brochure bilingue de sensibilisation des camps de jeunes aux bonnes pratiques environnementales : un volet est consacré à la dangerosité de la berce du Caucase et d'un document sur la gestion de la Balsamine de l'Himalaya comme B.A. pendant le camp.  
Réalisé chaque année: voir ci-dessous point 7.13
- **Réalisation et "toutes-boîtes" ciblé lors d'observation de présence de plantes exotiques invasives dans les jardins.**

### 7.11 Sensibilisation des agriculteurs

- **Action 13Le0156** (Beauraing) - **096** (Bertrix) - **0895** (Bièvre)- **157** (Ciney) - **158** (Daverdisse) - **159** (Dinant) - **160** (Gedinne) - **161** (Houyet) - **162** (Libin) - **163** (Libramont-Chevigny)- **164** (Marche-en-Famenne)- **165** (Nassogne) - **097** (Paliseul) - **166** (Rendeux) - **167** (Rochefort) - **168** (Saint-Hubert) - **169** (Tellin) - **170** (Tenneville) - **171** (Wellin): **Information et sensibilisation des agriculteurs à la protection de l'eau, notamment la problématique des érosions des berges et lits des cours d'eau.**
- rédaction d'un courrier de sensibilisation envoyé par la commune aux agriculteurs (*Annexe 5*) : le ruissellement et l'érosion aux communes de Wellin et Saint-Hubert.
- les points d'inventaire sont signalés aux cantonnements DNF compétents.

### 7.12 Sensibilisation des riverains

- **Sensibiliser la population aux risques de déposer les tontes de pelouse sur les berges des cours d'eau: Action 13Le0117** (Beauraing) - **208** (Bertrix) - **209** (Bièvre) - **210** (Ciney) - **211** (Daverdisse) - **212** (Dinant) - **214** (Houyet) - **215** (Libin) - **197** (Libramont-Chevigny) - **217** (Marche-en-Famenne) - **218** (Nassogne) - **219** (Paliseul) - **220** (Rendeux) - **221** (Rochefort) - **222** (Saint-Hubert) - **223** (Tellin) - **224** (Tenneville) - **225** (Wellin)

Des points d'inventaire sont signalés aux cantonnements DNF compétents ainsi qu'aux communes (agents constatateurs).

Un modèle de lettre est mis à la disposition des communes (*Annexe 6*).

Un article est régulièrement proposé aux bulletins communaux (voir point 8.Revue de presse).

### 7.13 Sensibiliser les camps de jeunes.

- **Mise à jour et distribution de la brochure de sensibilisation des camps de jeunes aux bonnes pratiques environnementales** : Action **13Le0124** (Beauraing) - 102 (Bertrix) - 101 (Bièvre) - 125 (Ciney) - 126 (Daverdisse) - 127 (Dinant) - 129 (Houyet) - 130 (Libin) - 131 (Libramont-Chevigny) - 132 (Marche-en-Famenne) - 133 (Nassogne) - 103 (Paliseul) - 134 (Rendeux) - 135 (Rochefort) - 136 (Saint-Hubert) - 137 (Tellin) - 138 (Tenneville) - 139 (Wellin) - 133 (DNF Nassogne).
- **Inciter les camps de jeunes qui s'installent le long des cours d'eau (et en particulier en amont des zones de baignades) à utiliser des toilettes sèches:** Action **13Le0202** (Beauraing) - **275** (Bertrix) - **276** (Bièvre) - **174** (Ciney) - **193** (Daverdisse) - **194** (Dinant) - **278** (Houyet) - **279** (Libin) - **280** (Libramont-Chevigny) - **200** (Marche-en-Famenne)- **258** (Nassogne) - **281** (Paliseul) - **281** (Rendeux)- **282** (Rochefort) - **283** (Saint-Hubert) - **284** (Tellin) - **113** (Tenneville) - **285** (Wellin).

Contact auprès de chaque commune et distribution de **400 livrets** à celles qui le souhaitent en mai-juin.

- Rappel aux communes de l'opération Well'Camp qui les invite à engager des **Monsieur ou Madame Camp** durant les mois de juillet et août pour faire l'intermédiaire entre les services communaux et les camps, particulièrement en matière de protection de l'environnement.
- Diffusion en juin de la brochure «Camps de jeunes – Bonnes pratiques environnementales» avec présence d'un encart sur la dangerosité de la berce du Caucase et sur la gestion possible de la Balsamine de l'Himalaya comme B.A. pendant le camp (*Annexe 7*).




Figure 27 : couverture livret bilingue 'Camps de jeunes'



### 7.14 Information-sensibilisation des élèves/public particulier

En dehors du suivi du projet 'Saumons en classe' (écoles primaires de Libin et de Jehonville : voir 7.2 ci-dessus) et des Journées Wallonnes de l'Eau (voir 7.4 ci-dessus).

**80 animations/activités** ont été réalisées sur l'année 2017. **766 enfants/adolescents et 49 accompagnants** ont ainsi été sensibilisés.

Date	Détail	Public sensibilisé (enfants/ados – accompagnants)
16 mars	3 animations dans le cadre de l'expo photo à Beauraing avec le CRHM	44 -3
17 mars	1 animation mare à Humain (avec A. Schonbrodt dans le cadre appel à projet)	23 -1
20 mars	JWE 1 animation dans le cadre de l'expo photo à Beauraing avec le CRHM	Compté dans JWE
6 avril	2 animations "Mare" à Malagne	32
25 avril	Animations IBGN - Bâche "Où est Charlie?" - Test pH/Nitrates, pour les élèves de 5-6p de l'école fondamentale de Carlsbourg dans le rau de Carlsbourg	26 -2
26 avril	Animations IBGN - Bâche "Où est Charlie?" - Quizz, pour les enfants de l'asbl Gamedella (Ecole des devoirs)	16 -3
27 avril	Animation IBGN pour les élèves de 4-5p de l'école communale de Carlsbourg dans le rau de Carlsbourg	18 -1
13 mai	3 animations à la journée "Initiation à la pêche" organisée par la société de pêche de Villance	20
2 juin	Animation "Déchets" dans le cadre des Benjas en Environnement	29 -2
27 juin	Animations sur le thème de l'eau dans le cadre d'activités organisées par la province de Luxembourg pour les écoles primaires (3 animations par classe par heure et rotation dans la classe toutes les 20 minutes)	101 enfants (5 classes)
29 juin	Animations sur le thème de l'eau dans le cadre d'activités organisées par la province de Luxembourg pour les écoles primaires (3 animations par classe par heure et rotation dans la classe toutes les 20 minutes)	72 enfants (5 classes)
06-juil	3 animations "Mare" à l'archéoparc de Malagne - Rochefort	40
13-juil	2 animations à l'archéoparc de Malagne, près de la mare (jeux sur la reconnaissance des plantes, les animaux de la mare et leur cycle de vie (grenouille et triton), reconnaissance chant crapaud et grenouille)	33
01-août	Animations IBGN (2x) et Bâche (2x) à la plaine de Libin (organisé par le CPAS)	27
07-août	3 Animations Plaine de Tellin (La capucine) - 5-8 ans	10-2
08-août	3 Animations Plaine de Tellin (La capucine) - 9-12 ans	8-2
10-août	2 animations "Mare" et 1 animation "Jeu de l'eau" à l'archéoparc de Malagne	45
21-août	animation castor avec la plaine de Libin (sur le site castor de Paliseul)	22-5
22-août	animation bâche (2x), jeu de l'eau(2x) et cycle de l'eau(2x) à la plaine de Libin	22-3
22-août	animation IBGN pour la plaine de Haut-Fays	21-2
24-août	2 animations "mare" à l'archéoparc de Malagne	27-4
04-sept	Visite site castor Chevetogne pour préparer animation du 7 septembre (6ème primaire - Ecole de Bellevue de Dinant)	
05-sept	Visite site IBGN pour préparer animation du 8 septembre (6ème primaire - Ecole de Bellevue de Dinant)	
07-sept	Animation IBGN avec école de Dinant, à la réserve de Marie Mouchon	22-2
12-oct	Clean-Up à Ciney : animation bâche(4x) et jeu de l'eau(4x)	80-6
13-nov	Animation STEP - 3-4p école de Resteigne	28-1
<b>TOTAL</b>	<b>80 activités</b>	<b>766 enfants et 49 accompagnants</b>



Figure 28: animation "IBGN" à Carlsbourg (27/4/17)



Figure 29 : Animation "Mare" à Malagne (6/7/17)

### 7.15 Animations dans des événements organisés par des partenaires ou en partenariat avec le CR Lesse :

Le CR Lesse a participé à l'organisation de **4 manifestations** conjointement avec ses partenaires:

- exposition, animations et concours photo « **Beauraing se jette à l'eau** » avec le Centre Culturel de Beauraing, la ville de Beauraing, l'OT de Beauraing et le CR Haute-Meuse ;
- exposition '**Les Celtes au bord de l'eau**' à Libramont avec le Musée des Celtes de Libramont ;
- fête de l'environnement « **Saint-HuVERT** » avec le CRIE du Fourneau-St-Michel, la commune de Saint-Hubert, la Grande Forêt de Saint-Hubert, la Province de Luxembourg et le RSI Saint-Hubert ;
- **une journée citoyenne** à Libin avec la commune de Libin et Idelux-Aive.

Date	Détail	Public sensibilisé
10 janvier	réunion Beauraing pour concours photo avec CRHM, commune, Centre culturel et OT	5
20 janvier	réunion avec la commune de Libin en vue de l'organisation de leur journée citoyenne du 26 mars 2017	9
23 janvier	réunion avec le musée des Celtes pour expo les Celtes au bord de l'eau avec CR Semois-Chiers	2
25 janvier	réunion pour organiser la fête de l'environnement le 4 juin 2017 au CRIE du FSM (Annexe 8)	5
26 janvier	concours photo Beauraing : jury : sélection des photos	5
13 février	réunion pour organiser la fête de l'environnement le 4 juin 2017 au CRIE du FSM (Annexe 9)	10
20 février	réunion avec la commune de Libin pour organisation journée citoyenne le 23 avril 2017	
<b>10 mars</b>	<b>concours photo Beauraing se jette à l'eau : remise des prix et inauguration de l'exposition</b>	<b>100 (s,o)</b>
13 mars	réunion pour organiser la fête de l'environnement le 4 juin 2017 au CRIE du FSM (Annexe 10)	6
30 mars	Réunion préparation fête de l'Environnement Saint-HuVERT (communication + dossier sécurité) (Annexe 11)	4
<b>23 avril</b>	<b>journée citoyenne à Libin, stand produits d'entretien avec l'AIVE</b>	<b>35</b>
8 mai	réunion pour compte-rendu expo photo à Beauraing	4
10 mai	Réunion préparation fête de l'Environnement Saint-HuVERT (plan, répartition stands, répartition flyers et affiches)	3
<b>12 mai</b>	<b>vernissage de l'expo "Les celtes au bord de l'eau" au musée des Celtes à Libramont</b>	<b>s.o.</b>
2 juin	montage chapiteau et stands pour Saint-Huvert	
<b>4 juin</b>	<b>Tenue d'un stand (produits d'entretien écologiques et bêche "Où est Charlie?") à Saint HuVERT Fête de l'Environnement au CRIE du Fourneau Saint Michel</b>	<b>300</b>
06-juin	démontage stand fête de l'environnement Saint-Huvert	
21 juin	Réunion débriefing de la fête de l'Environnement Saint-HuVERT (Annexe 12)	6
<b>28 juin</b>	<b>Animation sur les petites bêtes des rivières dans le cadre de l'après-midi des familles organisés par le musée des Celtes de Libramont-Chevigny</b>	<b>52</b>
9 octobre	Réunion préparation de fête de l'environnement Saint-HuVERT 2018 (Annexe 13)	6
26 novembre	Réunion préparation de fête de l'environnement Saint-HuVERT 2018	6



Figure 19 : stand "Confection de produits d'entretien écologiques" - Saint HuVert



Figure 20 : stand "Les petites bêtes des rivières" - Après-midi des familles avec le Musée des Celtes à Libramont-Chevigny

En outre, à la demande des partenaires, le CR Lesse a tenu un stand et proposé des activités lors des **9 évènements** suivants : **1157 personnes** ont été sensibilisées.

Date	Détail	Public sensibilisé
11 mars	Participation à la Nuit des Chouettes avec 3 partenaires : Ligue Royale Belge pour la Protection des Oiseaux, Natagora, Naturalistes de la Haute-Lesse	24
25 mars	Tenue d'un stand à Malagne (Rochefort)	Compté dans JWE
7 mai	Tenue d'un stand CRLesse au marché du terroir de Tellin (animations bâche+quizz+IBGN)	50
23 avril	Kid's Day à Malagne – tenue d'un stand et animations	274
7 mai	Tenue d'un stand CRLesse au marché printanier d'Arville (réalisation de produits d'entretien écologiques + quizz)	20
24 juin	stand à Han-sur-Lesse : journée 1000 espèces organisée par Natagora	150
25 juin	tenue d'un stand à Beauraing avec le CRHM : 'un dimanche au fil de l'eau'	400 (524 payantes + intervenants du site)
02-juil	tenue d'un stand à la Fête des jardins à Malagne	159
28-juil	tenue d'un stand à la foire de Libramont avec CR Semois -stand province Lux	40
01-oct	stand au marché du terroir de Wellin	40
<b>TOTAL</b>	<b>9 activités (+1 déjà comptabilisée JWE)</b>	<b>1157 personnes</b>



Figure 21 : stand au Marché du Terroir à Tellin



Figure 30 : stand à Beauraing "un Dimanche au fil de l'eau" avec CR Haute-Meuse

#### 7.16. Sensibilisation des riverains à la protection de « leurs » cours d'eau, sentiment d'appartenance à un bassin versant en nommant les cours d'eau

Dans les 2 précédents programmes d'actions, des panneaux donnant le nom du cours d'eau ont été posés à l'intersection de routes et cours d'eau dans les villages (69 panneaux) ainsi qu'au croisement des cours d'eau et des sentiers balisés (182 panneaux).

Lors de ce programme d'actions, des géocaches vont être placées en collaboration avec les opérateurs touristiques (MT,OT,SI, ...) principalement au croisement de balade et de cours d'eau afin de sensibiliser la population sur des thématiques en lien avec l'eau et la commune.

Quelques OT ont été rencontrés en 2017 et d'autres seront rencontrés en 2018. Quelques caches seront placées en 2018.

Date	Détail	Nombre de personnes
16 mai	réunion avec OT Beauraing pour action géocache	2
22 mai	réunion avec le SI de Daverdisse pour mise en place de l'action géocaching sur la commune 17Le0065	1
4 août	réunion action géocache avec OT Tellin	1
22 août	réunion de terrain avec OT Tellin pour repérage géocaches	1
07-sept	Réunion préparation action géocaching à Paliseul	3

#### 7.17. Sensibilisation du grand public via les médias

Date	Détail
10 mars	passage presse à MaTélé pour présentation JWE2017 (émission "L'invité")
15 mars	Interview à l'Espace Culture de Beauraing pour présenter l'expo et les JWE (passage presse: Ma Télé)
30 mars	Présentation du projet Saumon en classe à TVLux : interview (passage 12/4/17)
29 juillet	participation au tournage pour émission RTBF 'Quel temps' à Beauraing RN du Quarti et à Villers-sur Lesse – diffusion 28/9/17

et voir 8. Revue de presse



## 7.18 Nouveaux outils de sensibilisation et d'animations / actualisation des outils existants

- Création de deux panneaux magnétiques sur le cycle naturel et sur le cycle anthropique de l'eau, où les enfants doivent replacer les états de l'eau au bon endroit sur le panneau, ainsi que divers jeux accompagnants le thème.




Figure 31 et Figure 32 : panneaux sur le cycle de l'eau : anthropique et naturel

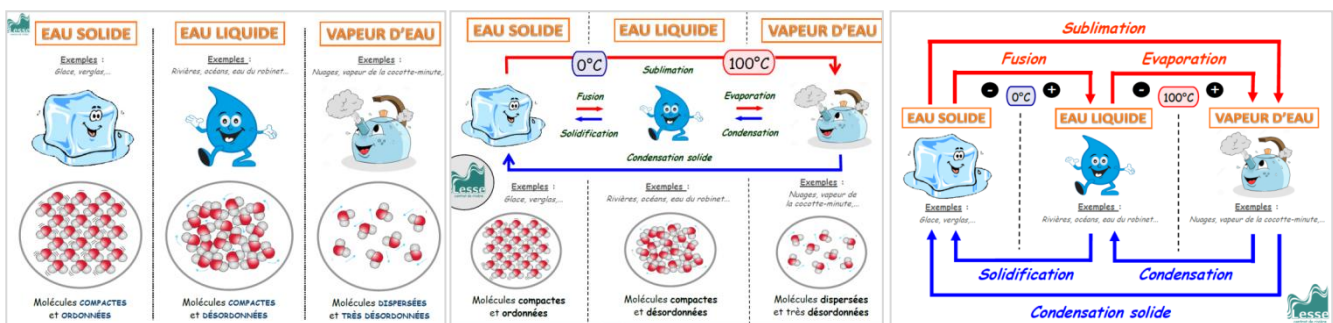


Figure 33, Figure 34, Figure 35 : supports pour l'animation « Cycle de l'eau »

- Achat d'une valisette pour réaliser des analyses chimiques (pour animations et pour compléter un IBGN)
- Achat de deux binoculaires pour les animations et pour déterminer lors d'IBGN
- Acquisition d'un nouvel outil : « **Les pieds dans l'eau, le nez dans la rivière** », réalisée par le Contrat de rivière Meuse aval et affluents.

Cette animation interactive utilise comme support pédagogique une bâche de 3m sur 1m sur laquelle sont représentées avec humour des saynètes qui illustrent des situations le long d'une rivière et dans une vallée (milieu urbain, péri-urbain, rural, naturel).

La densité des éléments graphiques qui reproduit le concept de « Où est Charlie ? » incite l'enfant à se concentrer sur les innombrables saynètes et ainsi prendre conscience de l'impact de l'homme sur la santé d'un cours d'eau.

Les thèmes variés et réalistes sont les suivants : dynamique du cours d'eau, vie aquatique, patrimoine lié à l'eau, déchets, pollutions, eaux usées, urbanisation ...



Figure 36 : bâche 'Les pieds dans l'eau, le nez dans la rivière'

- **Action 17Le0083 : Information du public (scolaire et tout public) sur le castor, espèce présente le long des cours d'eau du sous-bassin de la Lesse : développement de supports autour de l'animation : différence entre castor-ragondin-rat musqué, empreintoscope, indices de présence..**



Figure 37, Figure 38 et Figure 39 : supports pour animation « castor »

- **Action 17Le0081 : Sensibilisation du public (scolaire et tout public) à la protection des mares via l'outil pédagogique "Mare" : développement de supports autour de l'animation**



Figure 40 et Figure 41 : supports pour animation « Mare »

- **Création de 5 quiz électriques basés sur ceux du CR Amblève. Ces quiz peuvent être alimentés à l'infini avec des thèmes aussi bien sur l'eau en général, sur les contrats de rivières, les communes et l'eau, les espèces indigènes et exotiques, ...**

Circuit 1 :

- le cycle de l'eau
- l'eau sur la commune de Beauraing
- futur pêcheur, les reconnais-tu ?
- Tellin et son sous-sol
- les différents formes d'eau !
- l'eau, c'est la vie !
- pictogrammes



Figure 42 : circuit 1 - pictogramme

Circuit 2:

- les petites bêtes de nos rivières
- questions technologiques
- le contrat de rivière
- Arville, Saint-Hubert



Figure 43 : circuit 2 - contrat rivière



Circuit 3:

- relie le type de nageoire du saumon à sa place
- situe les cours d'eau manquants sur la commune de Tellin
- relie les éléments du cours d'eau à leur emplacement




Figure 44 : circuit 3 - nageoire saumon

Circuit 4:

- la larve et l'adulte
- ces espèces vivent sur la commune de Beauraing
- les catastrophes naturelles
- patrimoine et villages de la commune de Beauraing
- la lutte biologique au jardin
- les plantes invasives
- les animaux aquatiques invasifs
- patrimoine et villages de la commune de Tellin
- phénomènes karstiques




Figure 45 :circuit 4 – larve-adulte

Circuit 5 :

- les produits ménagers
- l'indice biotique
- les états de l'eau



Figure 46 : circuit 5 - produits ménagers

Ces quizz ont été utilisés au cours de diverses manifestations où le contrat de rivière Lesse tenait un stand.



Figure 47 : Un dimanche au fil de l'eau à Beauraing



Figure 48 : Journée d'Initiation à la pêche avec la société de pêche de Villance (Libin)



Figure 49 : Kid's Day à Malagne (Rochefort)



Figure 51 : Après-midi des familles à Libramont-Chevigny avec le musée des Celtes



Figure 52 : Stand à Arville (Saint-Hubert)



Figure 50 : Stand à Tellin

## 8. Une revue de presse (Annexe 14)

### Février 2017

- Bulletin communal de Ciney : article qui rappelle les règles de base aux riverains d'un cours d'eau.
- Bulletin communal de Saint-Hubert : article qui rappelle les règles de base aux riverains d'un cours d'eau.
- Bulletin communal de Paliseul : article sur animation castor lors des JWE.

### Mars 2017

- Bulletin communal de Saint-Hubert : Journées Wallonnes de l'Eau : visite de captage (présentation en partie assurée par le CR Lesse).
- Site internet de la Maison du Tourisme du pays de la Haute-Lesse : activités proposées dans le cadre des JWE.
- Barbouillons n°294, revue des Naturalistes de la Haute-Lesse : programme des JWE.
- Bulletin communal de Bertrix : article sur les JWE (avec le CR Semois-Chiers).
- Bulletin communal de Rochefort : présentation des JWE.
- Bulletin communal de Tellin : programme des activités sur la commune dans le cadre des JWE.
- Journal « La dernière Heure Namur-Luxembourg » : article sur le projet « Saumons en classe » à l'école de Waha et les JWE.
- Journal « L'Avenir Luxembourg » : article sur le projet « Saumons en classe » à l'école de Waha et les JWE.
- Journal « La Meuse » : article sur le projet « Saumons en classe » à l'école de Waha et les JWE.
- Revue « Vivre la Wallonie » n°35 : article sur les JWE.
- Agenda en ligne de la Maison du Tourisme du pays de la Haute-Lesse : activités proposées dans le cadre des JWE.
- Dépliant « Beauraing se jette à l'eau » exposition de photos sur le thème de l'eau. Le CR Lesse a fait partie du jury et a animé des élèves de Beauraing lors de l'exposition.
- Passage télé à la télévision locale « Ma Télé » : présentation de l'exposition « Beauraing se jette à l'eau ».
- Passage télé à la télévision locale « Ma Télé » : présentation des Journées Wallonnes de l'Eau lors de l'émission « L'invité ».

### Avril 2017

- Document de sensibilisation des agriculteurs sur le thème du ruissellement et de l'érosion.
- Bulletin communal de Beauraing : article sur « Un dimanche au fil de l'eau » organisé en juin avec le CR Haute-Meuse.
- Bulletin communal de Houyet : avis aux exploitants forestiers (rappel de quelques bonnes pratiques en matière de plantation et d'exploitation forestière le long des cours d'eau).
- Bulletin communal de Paliseul : bilan sur l'activité « castor » proposée lors des JWE à Paliseul.

- Bulletin communal de Ciney : rappel du plan wallon de lutte contre les pesticides et la législation en vigueur (distances et zones tampons à respecter).
- Passage télé à la télévision locale « TV Lux » : présentation du projet « Saumons en classe » à Jéhonville.

### **Mai 2017**

- Barbouillons n°295, revue des Naturalistes de la Haute-Lesse : article sur la nuit des chouettes organisée en mars.
- Bulletin communal de Libramont : article sur l'exposition « Les Celtes au bord de l'eau » à laquelle le CR Lesse et le CR Semois-Chiers ont participé.
- Bulletin communal de Saint-Hubert : rappel du plan wallon de lutte contre les pesticides et la législation en vigueur (distances et zones tampons à respecter).
- Journal « Vers l'Avenir » : article sur l'exposition « Les Celtes au bord de l'eau » au musée des Celtes à Libramont à laquelle le CR Lesse et le CR Semois-Chiers ont participé.
- Journal « Vers l'Avenir » : article « De bons conseils pour une pêche fructueuse » sur une journée « pêche » à Villance durant laquelle le CR Lesse proposait des animations sur le thème de l'eau.
- Site internet « www.lavenir.net » : « Initiation à la pêche pour enfants ».
- Site internet « www.lavenir.net » : « Les Celtes au bord de l'eau ».
- Affiche pour les marchés de terroir et de l'artisanat de Tellin et Wellin (stand du CR Lesse).
- Bulletin communal de Tenneville : article d'une animation JWE « Une journée sur le thème de l'eau ».

### **Juin 2017**

- Bulletin communal de Libin : article sur le projet « Saumons en classe » qui s'est déroulé dans l'école communale de Libin début 2017.
- Bulletin communal de Libramont-Chevigny : avis aux exploitants forestiers (rappel de quelques bonnes pratiques en matière de plantation et d'exploitation forestière le long des cours d'eau).
- Bulletin communal de Nassogne (Flash Info n°42) : invitation à gérer les plantes invasives sur la commune.
- Affiche pour l'événement « Saint-HuVERT Fête de l'environnement » au CRIE du Fourneau-St-Michel le 4 juin 2017.
- Flyer Affiche pour l'événement « Saint-HuVERT Fête de l'environnement » au CRIE du Fourneau-St-Michel le 4 juin 2017.

### **Juillet-Aout 2017**

- Bulletin communal de Dinant : article sur les dangers des gels antibactériens.

### **Septembre 2017**

- Bulletin communal de Libramont : annonce de l'exposition « Les Celtes au bord de l'eau ».
- Bulletin communal de Paliseul : « sortons nos cours d'eau de l'anonymat ».
- Magazine Natagora : article sur la journée «défi des 1000 espèces » à Han-sur-Lesse à laquelle le CR Lesse a participé (indice biotique + stand).

### **Octobre 2017**

- Ma télé : Ciney : deux cents enfants sensibilisés à la problématique des déchets.
- Programme de la conférence EAU le 25 octobre au moulin de Beez par SAR Consult.

### **Novembre 2017**

- Regards n°81. Etagement dans la grotte de Lorette (Rochefort). Relation avec les dépôts souterrains.

### **Décembre 2017**

- Bulletin communal de Bièvre : avis aux exploitants forestiers (rappel de quelques bonnes pratiques en matière de plantation et d'exploitation forestière le long des cours d'eau).
- Bulletin communal de Houyet : cimetières naturels et sans pesticide.



## 9. Les thématiques des groupes de travail et l'état d'avancement des travaux.

Ci-dessous la liste de tous les groupes de travail en cours: certains n'ont pas eu de réunion lors du premier semestre 2017 mais sont toujours en cours.

Depuis la mise en œuvre concrète du premier programme d'action, les groupes de travail ne se réunissent plus par thème mais se sont constitués autour d'un bassin versant, d'un cours d'eau, d'une section de cours d'eau, ou d'une problématique spécifique :

### 9.1 Groupe de travail "Resteigne" (Tellin) LE20R

- **Action 10Le0953**: remettre en valeur l'ancienne fontaine-lavoir sur le Rau du Village à Resteigne
- **Action 13Le0414** : étudier les potentialités piscicoles d'un affluent de la Lesse (ORI 214691) entre Chanly et Resteigne
- **Action 17Le0169** : sensibiliser les utilisateurs (agriculteurs remplissant les pulvérisateurs et particuliers utilisant du savon lors du lavage de leur véhicule) aux risques de pollution à la source des Cachets à Resteigne dont les eaux de ruissellement arrivent dans le ruisseau de Nanry
- **17Le0168-1** : projet de remise à ciel ouvert de deux tronçons du ruisseau du Village à Resteigne : ouverture du tronçon en aval du square du forgeron jusqu'au lavoir
- **17Le0168-2** : projet de remise à ciel ouvert de deux tronçons du ruisseau du Village à Resteigne : suppression du secteur sous-terrain en amont du square du forgeron, ce qui résoudrait le risque d'effondrement du voûtement actuel fortement dégradé

Partenaires : commune de Tellin, PCDN de Tellin, DNF, AIVE, riverains, DST\_Plux, DGO1 (district de Wanlin), Fario de Resteigne- DFN Libin et St-Hubert

Objectifs : améliorer la circulation des poissons et la qualité de l'eau dans le bassin versant

- **Action 10Le0953** : panneau réalisé par le PCDN-groupe de travail zones humides, reste le placement par la commune et l'aménagement du site, prévu au budget 2018
- **Action 17Le0168-1** : **réalisée (voir photos)**  
Une visite du site et présentation par les partenaires sera proposée lors des JWE en mars 2018
- **Action 17Le0168-2** : sera initié après réalisation de l'action 17Le0168-1
- **Action 13Le0414** : sera probablement réalisé en même temps que l'ouverture du ruisseau du Village. rien au premier en 2017
- **Action 17Le0169** : rien en 2017

Photos Avant



Photos Après





Figures 53, 54, 55, 56, 57, 58 : photos ouverture ruisseau avant/après

Un groupe de bénévoles est également venu réaliser un chantier sur le Rau du Waiti, affluent du Rau du Village en juillet.

Date	Détail	Nb personnes (en dehors CR Lesse)
7 juillet	réunion avec la personne responsable des volontaires qui viennent réaliser plusieurs chantiers sur la commune de Tellin	1
8 juillet	re-ouverture du ruisseau de Waiti (Resteigne) avec le groupe de volontaires et Eric DNF et Luc PCDN	15
13 septembre	Réunion explication déroulement planning ouverture ruisseau du Village	5
16 novembre	participation au PCDN de Tellin	S.o

### 9.2 Groupe de travail vallée de l'Almache LE04R

- **Action 10Le0391** : remise en valeur d'un site d'abissage le long de l'Almache.
  - **Action 10Le0181** : faire respecter la distance réglementaire des plantations de résineux en bordure de l'Almache près de Gembes (plantations et/ou semis naturels)
  - **Action 13Le0076** : réparer deux piliers du "Pont des Gades" (pont classé) à Gembes au-dessus de l'Almache
- Partenaires : commune de Daverdisse, SI de Daverdisse, DGO3-DNF, DCP, Province du Luxembourg  
Objectif : restauration de la biodiversité dans le fond de vallée. Valorisation d'un patrimoine historique et culturel le long d'un chemin touristique
- **10Le0391** : rien en 2017, voir avec SI Daverdisse notamment via géocaching.
  - **10Le0181** : suivi par DNF mais propriétaire en indisponibilité actuellement
  - **13Le0076** : **réalisée** au premier semestre 2017



Figure 59 et Figure 60 : 'Pont des Gades' : avant / après

### 9.3 Groupe de travail « ruisseaux de la Fosse » (Nassogne) LE20R

- **Action 13Le0001-300** : faire clôturer le cours d'eau (Le ruisseau de la Fosse, juste en aval de sa confluence avec le ruisseau de la Haie Gerlache à Ambly) pour empêcher l'accès du bétail
- **Action 13Le0001-302** faire clôturer le cours d'eau (Le ruisseau de la Fosse, à sa confluence avec un ruisseau non classé ORI=234602 au lieu dit Bois Trînau) pour empêcher l'accès du bétail

- **Action 13Le0001-303** faire clôturer le cours d'eau (Le ruisseau de la Fosse, à sa confluence avec un ruisseau non classé ORI=234622) pour empêcher l'accès du bétail
- **Action 17Le0128-1** : sensibiliser les particuliers qui déposent leurs déchets verts le long du ruisseau de la Fosse à Ambly (rue de la Mouchonnière)

Partenaires : Nassogne, CC Lesse, CER Marloie, DST Lux

Objectif : proposer des solutions pour y remédier

Actions 'clôture' : pas clôturé à ce jour avec l'inventaire de terrain

Action 17Le0128-1 : plus de déchets retrouvés : **résolu**

#### 9.4 Groupe de travail "Clôtures de Berges "

- **Action 13Le0001**: mettre à disposition l'inventaire de terrain concernant l'érosion par le bétail

Partenaires : communes, DNFs,

Objectif: aider les agriculteurs à appliquer la nouvelle réglementation en matière de clôture de cours d'eau

Action en cours continuellement et mise à jour de l'inventaire de terrain

#### 9.5 Groupe de travail "Continuité écologique de la Basse Lesse": LE 29R- LE 25R

- Des passes à poissons ont déjà été aménagées sur la Lesse par la DCENN à **Walzin, Hour, Villers-sur-Lesse et Belvaux** lors du précédent programme d'actions.
- Il reste l'aménagement à **Villatoile** qui est en cours.

Partenaires: DCENN

Objectif: continuité écologique des cours d'eau, libre circulation des poissons

#### 9.6 Groupe de travail "Lavoir de Séchery (Libin)" LE02R:

- **Action 10Le0462** : entretien et mise en valeur des lavoirs abreuvoirs et fontaines sur la commune (comme le lavoir à Séchery )

Partenaires: CHTL, DGO4, commune de Libin

Objectif: sauvegarde patrimoine lié à l'eau

Les plans soumis par la commune ont été refusés, la commune doit refaire des plans. **En cours**

#### 9.7 Groupe de travail "Etang d'Ochamps" (Libin) LE01R

- **Action 13Le0406** : trouver des solutions pour "entretenir" l'étang communal d'Ochamps, route de Nargaufay, envahi par des plantes aquatiques invasives (l'Elodée de Nuttall)

Partenaires: DEMNA, commune de Libin

Objectif: assainir l'étang et éviter la propagation de l'Elodée de Nuttall

L'étang a été curé, le suivi de la population de l'Elodée de Nuttall sera assuré par la CC Lesse suivant les conseils de la CiEi

**En cours**

#### 9.8 Groupe de travail "Réhabilitation de zones de frayères"

Des réunions de terrain ont eu lieu avec les sociétés de pêche, les propriétaires, les DNF concernés, la DCP-Service de la pêche, la Province de Luxembourg, à la demande de divers partenaires ou de particuliers, afin de réaménager des zones de frayères

Partenaires: sociétés de pêche, FHPSBLL<sup>2</sup>, DCP, DNF, communes, Provinces, DCENN

Objectif: réhabiliter des zones de frayères sur le sous-bassin

Date	Détail	Nb personnes (en dehors CR Lesse)
31 janvier	réunion avec sociétés de pêche de Maissin et Porcheresse avec DST-Lux, DNF pêche, fédération halieutique, DCENN... (Annexe 15)	10
6 mars	réunion concertation réhabilitation du bief du moulin de Molhan à Lesse (Annexe 16)	9
6 mars	visite de l'ouvrage LeOu0719 sous la E411 "tobogan de Villance" avec DCENN	1
10 mai	réunion société de pêche et commune pour création zone de frayère à Porcheresse	3
8 décembre	rencontre de M. Tonnelle par rapport à son projet de réhabilitation de frayère au niveau d'une noue de la Lesse à Houyet (personne privée)	1

<sup>2</sup> FHPSBLL = Fédération halieutique et piscicole du sous-bassin de la Lesse





Figure 61 : réunion au moulin de Molhan à Lesse



Figure 62 : réunion canaux frayères sur la commune de Libin

### **9.9 Groupe de travail "Plan de gestion halieutique et piscicole par sous-bassin"**

**Partenaires:** sociétés de pêche, FHPSBL<sup>3</sup>, DCP, DNF, communes, Provinces, DCENN

**Objectif:** informer les gestionnaires publics du nouveau décret pêche

A la demande la FHPSBL, une réunion a été organisée afin d'informer les communes de leurs responsabilités et obligations en tant que propriétaire de terrain longeant les cours d'eau, dans le cadre des futurs plans de gestion piscicole avec le décret 'pêche'.

Des réunions ont également eu lieu dans les communes avec les sociétés et la FHPSBL.

Une nouvelle réunion devrait être organisée dans le courant du second semestre avec la présence des directeurs généraux.

Date	Détail	Nb personnes (en dehors CR Lesse)
17 mai	réunion avec société de pêche de Tellin et commune pour discussion décret pêche et location	5
18 mai	Séance d'information sur le décret «pêche » avec les communes et la FHPSBL	12
14 décembre	réunion à l'initiative de la FHPSBL avec le service de la pêche et les pêcheurs des étangs des Cresses afin qu'ils s'organisent au mieux par rapport à la fédération	14
14 décembre	réunion avec représentants communes et Infrabel pour nouveau décret FHPSBL	6



Figure 63 : réunion avec les communes sur le décret 'pêche' le 18 mai 17

### **9.10 Groupe de travail "Libre circulation des poissons"**

**Partenaires:** sociétés de pêche, FHPSBL, DCP, DNF, communes, Provinces, DCENN

**Objectif:** essayer de trouver des solutions pour la libre circulation des poissons

A la demande de partenaire ou de particuliers, des réunions de concertation se font autour également autour de diverses problématiques telles que la libre circulation des poissons, les prises d'eau, les aménagements le long des cours d'eau :

Date	Détail	Nb personnes (en dehors CR Lesse)
6 mars	visite de l'ouvrage LeOu0719 sous la E411 "toboggan de Villance" avec DCENN	1
14 septembre	réunion de concertation par rapport au problème du chenal de la Wamme qui permet d'alimenter carrière Lhoist (Annexe 17)	9
18 septembre	réunion rau de la Prairie_moulin de Wezelvaux et visite de terrain (Annexe 18)	8

<sup>3</sup> FHPSBL = Fédération halieutique et piscicole du sous-bassin de la Lesse

24 octobre	Visite de terrain avec le Royal Fishing Club de Pondrôme pour problème long cours d'eau (Annexe 19)	2
26 octobre	réunion à Eprave pour voir la possibilité de transférabilité de l'échelle à poissons sur le Rau de la Prairie	5



Figure 64 : réunion Rau de la Prairie



Figure 65 : réunion Eprave

### 9.11. Groupe de travail "PGRI" (plan de gestion des risques d'inondations)

Le plan de gestion des risques d'inondations (PGRI) en ce compris cartes de l'Aléa d'inondation, les cartes des Zones Inondables et les cartes des Risques ont été approuvé par le Gouvernement Wallon le 10 mars 2016.

Pour le district international de la Meuse, 30 fiches projets avaient été rédigées.

Lors des prochaines réunions, le CTSBH (Comité Technique par Sous-Bassin Hydrographique), formé par tous les gestionnaires des cours d'eau, le CR, les DGO, la cellule GISER, ...) aura pour objectifs :

- d'assurer le suivi et la mise en œuvre des fiches projets;
- de préparer les futures actions pour le PGRI 2022-2027.

Une réunion s'est déjà tenue le 21 septembre. La prochaine aura lieu en mai 2018.

Date	Détail	Nb Personnes
21 février	participation au colloque organisé par CR Sambre "Inondation, ruissellement et coulées boueuses" à Merbes-le-Château	s.o.
30 aout	Réunion PGRI pour préparation 1ère réunion CTSBH avec autres CR	25
21 septembre	1ère réunion CTSBH (PGRI) avec partenaires	18
25 septembre	participation au colloque "Inondations et Coulées boueuses" à Antoing	s.o.
9 octobre	réunion CR groupe inondations/coulées boueuses	11
20 octobre	réunion avec RND et contrat de rivière ourthe pour impact inondations/coulées de boues et gestionnaires forestiers	3
27 octobre	réunion avec Cellule d'Appui à la petite Forêt privée et contrat de rivière ourthe pour impact inondations/coulées de boues et gestionnaires forestiers	3
18 décembre	réunion PGRI avec Elisabeth Paris (DCENN) pour expliquer prochaines étapes PGRI	1



Figures 66 et 67 : réunion PGRI du 21 septembre 2017



### 9.12 Groupe de travail "Kayaks"

**Partenaires :** Kayaks Libert sprl, Lesse Kayaks SA, Dinant, Houyet, DNF, Police, DCENN, Naturalistes de la Haute Lesse, propriétaire.

**Objectif :** Trouver une solution durable pour le nettoyage des berges le long de la Lesse en aval de Houyet- **Action 10Le0403**

Des toilettes et poubelles doivent être placées à Chaleux et Walzin. Les communes doivent introduire une demande de permis d'urbanisme. *En cours*

Date	Détail	Nb Personnes
29 aout	Réunion avec les sociétés de kayaks, la police, le DNF et les communes pour trouver une solution au problème de déchets le long de la Lesse (et au problème de sanitaires) (Annexe 20)	7
26 octobre	Réunion avec les sociétés de kayaks, la police, le DNF et les communes pour trouver une solution au problème de déchets le long de la Lesse (et au problème de sanitaires) (Annexe 21)	12

### 9.13 Groupe de travail "Appel à projets en faveur de la biodiversité"

**Partenaires :** tous les partenaires

**Objectif :** financer des projets sur le sous-bassin en faveur de la biodiversité

Un montant de 5000 euros a été alloué dans le PA 13-16 pour réaliser des projets en faveur de la biodiversité, avec un plafond de 1000 euros par projet.

5 projets ont été sélectionnés en 2016 :

- réhabilitation d'une mare à Malagne (Archéoparc de Malagne), avec un panneau d'information,
- restauration d'une mare à Humain (GRIMM),
- aménagement des abords d'un étang à Chanly (Déficits) avec des panneaux de sensibilisation,
- réalisation de 6 panneaux sur l'eau (CWEPSS), empruntables par tout partenaire,
- réhabilitation d'une mare à Wavreille (Life Prairie Bocagère) avec un panneau de sensibilisation (Annexe 22).

Les 4 premiers projets ont été 'inaugurés' lors des JWE 2017 et le dernier sera réalisé lors du second semestre 2017 et présenté lors des JWE 2018 (retard avec le permis d'urbanisme).



Figure 68 : mare de Malagne (Rochefort)



Figure 69 : mare de Humain (Marche-en-Famenne) réalisée par le GRIMM



Figure 70, Figure 71 et Figure 72 : étang de Chanly réalisé par l'asbl Déficits



Figure 74 et Figure 75 : exposition 'Si j'étais une goutte d'eau' réalisée par la CPESS



Figure 73 : restauration de la mare de Wavreille par le LIFE Prairie bocagères

#### 9.14 Groupe de travail "inventaire spécifique"

- A la demande de la DGRNE, la cellule de coordination (ainsi que d'autres CR) a été formée dans le PA 13-16 à la reconnaissance de moules et mulettes.

La DGRNE a fourni des tronçons à recenser sur le sous-bassin afin d'alimenter et compléter leur base de données (pour le LIFE Intégré). (action 17Le0229)

- Deux IBGN ont également été réalisés à la demande de Natagora pour la journée 1000 espèces.

- Un IBGN a été réalisé sur La lomme en aval de la step de Rochefort à la demande de l'INASEP.

Date	Détail
4 avril	IBGN Lesse à Han en vue de préparer la journée des 1000 espèces à Han-sur-Lesse le 24 juin
27 avril	réunion avec Gregory Motte du DEMNA pour préparer inventaire des CE pour moules et mulettes
30 mai	Vérification de la présence de moules (Mulette épaisse) dans la Lesse à Lissoir
13 juin	IBGN Lesse à Han en vue de préparer la journée des 1000 espèces à Han-sur-Lesse le 24 juin (Annexe 23)
20 juillet	inventaire "moule-mulette" dans le Ry d'Ave (prospection d'un carré UTM)
10 out	IBGN dans la Lomme à Rochefort en amont et aval du rejet de la STEP, suite à un dysfonctionnement de la STEP (by-pass la semaine du 1er août) (Annexe 24)
17 août	inventaire "moule-mulette" dans le Ry d'Ave (prospection d'un carré UTM)



Figure 76 : inventaire de mulette sur la Lesse à Lissoir



Figure 77 : IBGN sur la Lomme à Rochefort

#### 9.15 Groupe de travail "Sensibilisation - communication-formation"

Partenaires : tous les CR

Objectifs : partager les idées les outils existants, réfléchir aux futurs outils de sensibilisation et communication, partager les connaissances et travailler en commun.

En plus des réunions entre les coordinateurs (2/an en moyenne), réunion lors de besoins de nouveaux outils ou partages d'informations. Un site de partage pour les CR de tous les documents est également en ligne.

La cellule de coordination a également suivi une formation d'une journée organisée par la CiEi à la reconnaissance d'espèces invasives, principalement les aquatiques, ciblées par le nouveau règlement européen.

Date	Détail	Nb personnes (hors CR Lesse)
19 janvier	réunion avec CRHM pour préparer animations JWE avec Beauraing	2
27 janvier	réunion avec les CR - GT communication et GT 'sécurité'	20
27 janvier	réunion avec les CR projet 'saumons en classe' en SPW avec représentant du SPW	10
27 janvier	réunion avec les CR pour mise en oeuvre des CTSBH suite	16
24 avril	réunion GT Inondation avec les CR à Jambes pour mise en place livret d'info	24
9 mai	réunion des CR de Luxembourg à Rossignol	7



6 juin	Formation espèces invasives par la CiEi	s.o.
8 juin	Formation espèces invasives par la CiEi	s.o.
12 juin	Formation espèces invasives par la CiEi	s.o.
3 octobre	rencontre entre CR de Wallonie à Godinne – visite chômage de la Meuse	s.o.
9 octobre	réunion CR groupe inondations/coulées boueuses	11
15/17/22/14 novembre	Formation "Secourisme en milieu professionnel" par la Croix Rouge à Suarlée	s.o.

### 9.16 Groupe de travail « STEP de Carlsbourg »

**Action 17Le0137-1 : Etudier les possibilités de réhabiliter le terrain juste en aval de la STEP de Carlsbourg (avenue Arthur Tagnon, parcelle D747 F) en vue d'améliorer le rejet de la STEP (idée : création d'un lagunage "post-STEP).**

Partenaires : commune de Paliseul, Idelux-Aive, Fabrique d'église, agriculteur, école (à confirmer)

Objectifs : améliorer le rejet de la STEP

Date	Détail	Nb personnes (en dehors CR Lesse)
29 mai	Réunion avec la Fabrique d'Eglise, la commune et le locataire du terrain pour voir si possible de céder une partie de la parcelle pour faire un lagunage en aval de la step de Carlsbourg (Annexe 25)	6
20 juin	visite STEP Hollange (rejets végétalisés) par la CC Lesse organisée par l'AIVE	7



Figure 78 : réunion à Carlsbourg



Figure 79 : visite de la STEP d'Hollange

### 9.17 Groupe de travail 'Patrimoine lié à l'eau à Saint-Hubert' LE30R

- 13le0197 : mise en valeur de l'ancien pont vicinal enjambant le ruisseau du Petit Vivier à Vesqueville
- 13le0297 : mise en valeur et réparation de l'ancien vicinal enjambant le Leupont à Vesqueville
- 13le0207 : valorisation du pont de pierre près du Moulin d'en Bas à Saint-Hubert. Si des travaux sont envisagés, veiller à le restaurer comme à l'origine

Date	Détail	Nb personnes (en dehors CR Lesse)
16 février	Prise de contact avec le bureau d'études (Impact) du projet 'Voies lentes' pour intégrer la restauration des ponçons dans les futurs travaux	1

### 9.18 Groupe de travail « castor »

La cellule de coordination est de plus en plus souvent contactée par des particuliers ou partenaires confrontés à la présence du castor sur leur terrain. Des réunions de concertations sont alors proposées. Des partenaires organisent également des réunions auxquelles nous participons.

Date	Détail	Nb personnes (en dehors CR Lesse)
3 février	visite sur site avant réunion pour visualiser l'impact du castor sur le limnimètre de la région au niveau de la Wimbe	so
7 février	réunion de terrain 'castor près du BO de Lavaux-Ste-Anne (Annexe 26)	5
28 septembre	réunion présence de castor à Chevetogne (Annexe 27)	9
28 septembre	réunion présence de castor à Buissonville (Annexe 28)	13
8 novembre	participation à la réunion de concertation : entretien des cours de 2eme et 3eme catégories à Beuraing (notamment castor)(Annexe 29)	9



Figure 80 : réunion 'castor' à Chevetogne



Figure 81 : réunion 'castor' à Buissonville

### 9.19 Groupe de travail « épuration autonome »

Des propriétaires contactent parfois la cellule de coordination afin d'avoir les dernières informations en matière d'épuration. Nous les renvoyons également auprès des communes ou de l'AIVE ou INASEP si nécessaire. La législation sur l'épuration est également différente depuis ce 1<sup>er</sup> janvier avec la mise en place de la GPAA (gestion publique de l'assainissement autonome). La cellule sera probablement plus souvent contactée sur cette thématique.

Date	Détail	Nb personnes (en dehors CR Lesse)
11 avril	Réunion de terrain à Masbourg avec propriétaire, commune et spécialiste de l'épuration (Annexe 30)	4

### 9.20 Groupe de travail « charte forestière »

- Partenaires : Libin, Libramont, Saint-Hubert, Tellin, SI et OT, grande forêt de Saint Hubert, DNF, sociétés de pêche, cellule d'appui à la petite forêt privée, SRFB, Université de Gembloux, chasseurs, propriétaires riverains, RND
- Objectifs : valoriser la forêt via la mise en œuvre d'une charte forestière

A la demande de RND, le CR Lesse participe aux réunions "charte forestière"

Date	Détail	Nb personnes (en dehors CR Lesse)
16 juin	rencontre P. Warzée de RND pour discussions sur massif forestier Saint Hubert	1
26 juin	1 <sup>ère</sup> réunion	35
3 juillet	2 <sup>ème</sup> réunion	12
8 novembre	3 <sup>ème</sup> réunion	19

### 9.21 Groupe de travail création d'un 'Parc naturel 'ardenne méridionale'

Les CR Lesse et Semois-Chiers et Haute-Meuse participent aux réunions de mise en place de ce parc sur les communes Bertrix, Bièvre, Bouillon, daverdisse, Gedinne, Herbeumont, Paliseul, Vresse-sur-Semois et Wellin. Un GAL existe également sur ce territoire, suivi par le CR Semois-Chiers.

Date	Détail	Nb personnes (en dehors CR Lesse)
2 octobre	participation réunion création parc naturel Ardenne méridionale avec CR Semois et CR Haute Meuse	35

### 9.18. Colloques/conférences/visites

Afin d'être toujours informés des dernières actualités ou nouvelles législations, les membres de la cellule suivent régulièrement des colloques, conférences, visites de terrains organisés par nos partenaires ou d'autres CR.

Date	Détail
9 mars	participation à la séance d'information sur le nouveau CODT à Libramont
25 avril	Participation au colloque "Natura 2000 quelles implications pour les communes?" organisé au CRIE du FSM
14 septembre	Visite de la ville de Metz avec le Pôle de Gestion Différenciée pour voir leur gestion des espaces verts

4 octobre	9èmes Assises de l'Eau à la Ferme de Mehaignoul à Meux (ateliers sur la GPAA et sur les substances émergentes)
23 octobre	10ème rencontre entre acteurs de la rivière à Libramont sur le thème des Espèces Exotiques Envahissantes
25 octobre	Conférence EAU (Ecosystèmes Aquatiques Utiles) à Beez
21 novembre	Journée d'information organisée par l'AIVE sur l'assainissement des eaux (GPAA)
28 novembre	Visite à la découverte à Taviet (Sorinnes/Dinant) de captages en milieu karstique avec CWEPS et IEW
5 décembre	participation aux assises de la Propreté à Bastogne

**10. Le nombre et les dates des entrevues avec les collègues communaux et provincial(aux), des réunions du Bureau, des groupes de travail, des réunions du comité de rivière, réunions avec représentants SPW, réunions avec autres partenaires, réunions de concertation,....**

La cellule de coordination, pour les communes qui se trouvent sur plusieurs bassins hydrographiques, a veillé à travailler en synergie avec les cellules de coordination des autres contrats de rivière concernés par le même territoire. Cela permet de présenter une cohérence aux autorités communales pour tout ce qui concerne la gestion de l'eau sur leur territoire : actions de sensibilisation, actions de prévention dans les démarches urbanistiques, protection des eaux souterraines...

Réunions	Dates	Nb de personnes (en dehors CR Lesse)
Rencontres avec les représentants <u>communes</u>	3 janvier : Nassogne pour bilan du PA 13-20 +présentation du PA 17-19	2
	9 janvier : Houyet pour bilan du PA 13-20 et présentation du PA 17-19	4
	12 janvier : Ciney pour bilan du PA 13-20 et présentation du PA 17-19	2
	16 janvier : Wellin pour bilan du PA 13-20 et présentation du PA 17-19	2
	17 janvier : Marche-en-Famenne pour bilan du PA 13-20+ présentation du PA 17-19	2
	17 janvier : Tenneville : bilan du PA 13-20+ présentation du PA 17-19	1
	17 janvier : Libramont-Chevigny pour bilan du PA 13-20 et présentation du PA 17-19 (avec le CR Semois-Chiers)	3
	19 janvier : réunion avec la commune de Paliseul pour préparer JWE2017, BeWapp (avec CR Semois)	7
	20 janvier : Rochefort pour bilan du PA 13-20+ présentation du PA 17-19	3
	8 février : Saint-Hubert :bilan du PA 13-20 + présentation du PA 17-19	2
	11 mai : Présentation du travail de Kenny Petit sur la gestion différenciée des cimetières de Rochefort, à Monsieur Jean-Pol Lejeune et Monsieur Francis Gauthier, ainsi qu'à la Cellule de coordination du CR Lesse	2
	8 septembre : commune de Libin pour bilan semestriel PA17-19	2
	13 novembre : commune de Beauraing pour bilan des actions pa 17-19	2
	27 novembre : commune de Daverdisse pour bilan des actions pa 17-19	1
	28 novembre : commune de Tellin pour bilan des actions pa 17-19	5
	30 novembre : commune de Saint-Hubert pour faire le bilan du PA 17-19	1
	30 novembre : commune de Bièvre pour faire le bilan du PA 17-19 avec CR Semois-Chiers	3
	30 novembre : commune de Houyet pour faire bilan du PA17-19	3
	30 novembre : commune de Paliseul avec CR Semois-Chiers pour faire bilan du PA17-19	3
	30 novembre : commune de Bertrix pour faire le bilan du PA 17-19 avec CR Semois-Chiers	2
4 décembre : commune de Wellin pour faire bilan du PA17-19	1	
7 décembre :commune de Libramont avec CR Semois-Chiers et CR Ourthe pour faire bilan du PA17-19	4	
7 décembre : commune de Nassogne pour bilan PA 17-19	2	
19 décembre : commune de Ciney pour bilan des actions PA17-19	1	

Rencontres avec les représentants des provinces	29 mars : Réunion à la province de Namur préparation des nouveaux contrats de gestion des CR	10
	7 juin : Réunion pour préparer animations lors des jours blancs (27 et 29 juin) pour les écoles de la province de Luxembourg à Mirwart	3
Groupes de travail	Voir ci-dessus le <b>9. groupes de travail</b>	
Conseil d'administration	17 février (PV en <i>Annexe 31</i> )	11 présents ou représentés
	15 septembre (PV en <i>Annexe 32</i> )	14 présents ou représentés
Assemblée Générale/ Comité de rivière	14 mars (PV en <i>Annexe 33</i> )	51 présents ou représentés
	10 octobre (PV en <i>Annexe 34</i> )	42 présents ou représentés + 5 suppléants
Rencontres avec les représentants du SPW	26 janvier : Réunion avec Fabian Wuidar (agent DNF) pour la préparation de l'animation lagunage-STEP, lors des JWE 2017	1
	30 janvier : réunion avec D.Waltzing –SPW-DCP et A. Pierret par rapport au droit de pêche au sein de la RND Pont de Libin	2
	13 mars : Réunion avec Fabian Wuidar (agent DNF) pour la préparation de l'animation lagunage-STEP, lors des JWE 2017	1
	27 avril : réunion avec Gregory Motte du DEMNA pour préparer inventaire des CE pour moules et mulettes	1
	10 mai : Réunion coordinateurs à Jambes	
	11 décembre : rencontre avec DNF Cantonnement de Rochefort pour faire bilan du PA17-19	1
	12 décembre : rencontre DNF-Libin pour bilan des actions du PA17-19	4
	19 décembre : Rencontre DNF Nassogne pour bilan des actions du PA 17-19	1
Partenaires	10 janvier : rencontre asbl Malagne pour faire le topo des animations pour l'année 2017	2
	10 janvier : CA asbl AFEN (CRIE Fourneau St Michel)	s.o.
	11 janvier : Rencontre avec Patrick Lighezzolo (Natagora) pour la mise en place d'une activité lors de la journée "1000 espèces" le 24-25 juin 2017 à Han-sur-Lesse	1
	17 janvier : réunion projet Saumon en classe et promotion des JWE à Waha avec le CR ourthe, la commune, l'école, asbl Hypothèse et le représentant du Ministre en charge des CR	9
	31 janvier : participation au PCDN de Tellin - réunion des GT	8
	3 février : AG de l'ASBL AFEN - CRIE du Fourneau St-Michel	so
	10 février : bilan du PA 2013-2016 et présentation du PA 2017-2019	1
	13 février : Rencontre Grotte de Han pour signature PA et discussion JWE et rejet du pavillon	1
	13 février : Rencontre OT de Han pour signature PA et discussion JWE	1
	20 février : rencontre partenaires (province de Namur, kayaks à Dinant, commune Dinant) pour signature PA2017-19	3
	16 mars : participation à la réunion sur le patrimoine naturel de la commune de Wellin dans le cadre de la CLDR	9
	30 mars : réunion GT 'nature et environnement' pour le futur PN Ardenne méridionale	13
	21 avril : Préparation journée "initiation pêche" avec la société de pêche de Villance	3
	2 mai : premier contact avec un des partenaires de l'action 17Le0137-1, à savoir un représentant de la fabrique d'église de Carlsbourg.	1
	9 mai : réunion du PCDN de Tellin	20
	9 mai : Participation au comité d'accompagnement du CET de Tenneville	13
10 mai : réunion société de pêche et commune pour création zone de frayères à Porcheresse (Daverdisse)	3	
16 mai : réunion avec OT Beauraing pour action geocache	2	



	17 mai : réunion avec société de pêche de Tellin et commune pour discussion décret peche et location	5
	30 mai : réunion CLDR de Rochefort	20
	9 octobre : rencontre avec M. Tissot de l'INASEP pour collecte d'informations sur leur DO	1
	10 octobre : rencontre avec l'équipe "animation" du domaine de Chevetogne pour collaboration	2
	13 novembre : réunion avec OT de Beauraing, centre culturel, commune, Mme Blockmans (UNamur) et CRHaute-Meuse en vue de préparer une activité aux JWE2018	6
	27 novembre : réunion CLDR à Wellin, groupe de travail Nature	8
	11 décembre : rencontre M. Julien Goijen de Eaux et Racines pour voir possibilités de collaboration pendant les JWE 2018	1
	12 décembre : rencontre AIVE pour bilan des actions PA17-19	1
<b>Réunion de concertation/terrain</b>	31 janvier : réunion avec sociétés de pêche de Maissin et Porcheresse avec DST-Lux, DNF pêche, fédération halieutique, DCENN...	10
	7 février : réunion de terrain 'castor près du BO de Lavaux-Ste-Anne	5
	15 février : Réunion de terrain pour contrôle de rejets avec le service travaux et l'éco-conseiller de la Ville de Marche	2
	6 mars : réunion concertation réhabilitation du bief du moulin de Molhan à Lesse	9
	31 mars : réunion Foret Saint-Michel avec DNF Nassogne pour réfection ponceau	5
	10 avril ; Visite de terrain d'une zone humide en bordure de la Lomme. Evaluation de la flore et des techniques à mettre en place en vue de sa conservation.	1
	11 avril : Visite de terrain le long d'une voirie communale pour évaluer les possibilités d'épuration d'un fossé où se déversent des rejets particuliers à Masbourg	4
	13 avril : réunion à la mare de Wavreille avec Life-Prairie Bocagère, DNF et commune	11
	14 avril : Visite de terrain le long d'une voirie communale pour évaluer les possibilités d'épuration d'un fossé où se déversent des rejets particuliers	5
	27 avril : participation à la réunion avec les impétrants pour les futurs travaux à Jehonville (égouttage	7
	16 mai : préparation journée 'Beauraing au fil de l'eau avec OT et CC	2
	9 mai : Participation au comité d'accompagnement du CET de Tenneville	
	22 mai : réunion avec le SI de Daverdisse pour mise en place de l'action geocaching sur la commune 17Le0065	1
	29 mai : Réunion avec la Fabrique d'Eglise, la commune et le locataire du terrain pour voir si possible de céder une partie de la parcelle pour faire un lagunage en aval de la step de Carlsbourg	6
<b>Réunion autres</b>	26 janvier : Contrôle de la Direction de l'Audit interne de fonctionnement du SPW à propos du projet Fonds Européen pour la Pêche pour rétablir la libre circulation des poissons sur deux cours d'eau du sous-bassin hydrographique de la Lesse : levée de trois obstacles sur le cours d'eau "La Vieille Eglise" (communes de Gedinne et Bièvre), levée d'un obstacle et réhabilitation de frayère sur le cours d'eau "Le Merny" (commune de Paliseul) (visa RW 13/65509)	1
	2 février : rencontre stagiaire du secondaire pour un stage de 6 semaines sur deux ans	1
	22 février : Rencontre des vérificateurs aux comptes pour analyser la comptabilité 2016	2
	9 mars : Participation à la réunion d'information publique - Etude d'Incidence sur l'Environnement - Projet remis par les Grottes de Han-sur-Lesse	So 200
	22 mai : Inauguration du Centre de Sauvegarde des reptiles au Domaine des grottes de Han	so
	19 juin : rencontre P. Warzée de RND pour discussions sur massif forestier Saint Hubert	1

	19 juin : défense de Kenny à la haute école HEPN	so
	20 juin : visite STEP Hollange (rejets végétalisés) organisée par l'AIVE	7
	26 juin : Participation à la réunion "charte forestière" en vue de la valorisation de la forêt organisée par RND	35
	30 août : Présentation de la zone de baignade de Belvaux au comité de citoyens "acteurs du temps présent"	25
	6 décembre : visite de Mensura SEPP	1



11. **La synthèse des points positifs et négatifs observés dans le courant de l'année écoulée, concernant tant la mise en œuvre des projets que la méthodologie générale développée, tels le taux de participation et les difficultés de mise en œuvre de certains projets ; ET**
12. **La formulation de solutions préconisées par le comité de rivière pour améliorer les résultats du contrat de rivière (propositions de remédiation pour les années futures).**

**Points positifs :**

- **Toutes les communes du sous-bassin** ayant au minimum 2 km<sup>2</sup> dans le sous-bassin adhérent au Contrat de rivière, ce qui crée entre elles une solidarité et un engagement mutuel à poursuivre les actions. Il n'y a géographiquement aucun « trou ».
- **La province du Luxembourg** a désigné un attaché par sous-bassin, ce qui facilite la collaboration et la rend très efficace.
- Depuis la création du CR Lesse, se sont créés de **multiples liens formels et informels** entre les différents acteurs impliqués dans l'amélioration des ressources en eau du sous-bassin.
- **Le contrat de rivière est bien accueilli comme outil de gestion intégrée** : lorsque le contrat de rivière invite des partenaires à se rencontrer, cette invitation est en général acceptée avec satisfaction et même avec un certain soulagement.
- **Le SPW-DCENN** va remettre dans le courant du PA 17-19 un projet FEP pour lever l'obstacle à poissons sur la Lesse à Villatoile (après déjà d'un FEP pour une étude lors du PA précédent).
- L'engagement **d'un chargé de communication à mi-temps** grâce à l'obtention de subsides Maribel permettra d'augmenter la visibilité de l'asbl et de ses partenaires, ainsi que des actions de terrain et de sensibilisation. Le site Internet sera refondu et la page Facebook sera régulièrement alimentée.
- **La participation de stagiaires** est l'occasion d'un échange dont chaque partie sort gagnante : une aide pour nous dans l'avancement du travail, et une aide pour eux dans leur apprentissage et leur travail de fin d'étude.
  - Un stagiaire en dernière année de baccalauréat 'Conseiller en développement durable' : mémoire sur la gestion différenciée à Rochefort (voir 7.7 sensibilisation gestion différenciée) - stage de 3 mois.
  - Une stagiaire en 5e année technique Saint-Quentin-Ciney : développement de questions pour le quizz électrique / stage de 5 semaines réparties sur 2 années – 3 semaines réalisées actuellement.
- L'application **'FULCRUM'** créée spécialement pour les CR, permet de gagner du temps lors de l'inventaire de terrain, de présenter aux partenaires l'inventaire à tout moment et en temps réel et de présenter les points sous forme de fiches. De plus les partenaires ont un accès direct en ligne pour consulter les points d'inventaire.

**Points négatifs et solutions préconisées :**

Points négatifs	Propositions de solutions
<b>En zone d'assainissement collectif, de nombreux villages ne sont pas encore épurés</b> et la construction de la plupart des STEP de moins de 2000 EH prévues au PASH ne sont pas encore inscrites dans le planning de la SPGE.	Voir où un lagunage se fait déjà naturellement et étudier les possibilités de le rendre plus performant.
<b>En zone d'assainissement individuel, l'installation de systèmes d'épuration individuelle n'est pas encore obligatoire pour les bâtiments anciens.</b>	La nouvelle GPAA entre en œuvre le 1/1/18 et permettra de faire quelques avancées. En parallèle, mener des actions de sensibilisation, encourager le cas échéant des systèmes extensifs individuels ou groupés.
<b>Toutes nos zones de baignade en rivière</b> sont déclassées depuis plusieurs années (hors rivière, la zone de baignade du complexe sportif de Libramont-Chevigny n'est pas déclassée). Les zones amont des zones de baignade sont en principe maintenant toutes épurées (STEP de Belvaux, d'Hulsonniaux et d'Houyet), mais l'amélioration ne semble pas suffisante. La zone de Belvaux a été déclassée en 2016	Recréer un groupe de travail pour identifier les causes précises des pollutions afin d'y remédier. Une demande sera faite en 2018 par la commune de Rochefort pour tester la zone de baignade pendant la saison balnéaire. L'AIVE est d'accord d'activer les filtres UV pendant cette période également.

Points négatifs	Propositions de solutions
<p><b>Des analyses</b> de qualité de l'eau devraient parfois être réalisées pour compléter l'inventaire de terrain. Mais elles sont coûteuses et aucun budget n'est alloué aux contrats de rivière pour ce type d'investigation.</p>	<p>Achat d'une valisette d'analyse chimique pour effectuer des analyses « basiques », notamment dans le cadre d'animations. Réalisation d'IBGN par la cellule de coordination à la demande.</p>
<p><b>Le coût des actions</b> est très difficile à chiffrer et souvent ne figure pas dans le programme d'actions.</p>	<p>Tenter d'arriver à budgétiser les actions, voir expérience des autres contrats de rivière.</p>
<p>Au cours de la mise en œuvre du programme d'actions, il s'avère que <b>certaines actions doivent être rajoutées, d'autres actions doivent être retirées</b> (ne sont plus considérées comme prioritaires).</p>	<p>Le protocole d'accord prévoit que le programme d'actions n'est pas 'fermé' mais qu'il est toujours évolutif : L'évaluation tous les 6 mois avec chaque partenaire permet cette mise au point. Les modifications sont présentées et approuvées à chaque comité de rivière.</p>
<p><b>Les actions concernant la levée "d'obstacles à la circulation des poissons"</b>, lorsqu'ils ne constituent pas en même temps une entrave à l'écoulement de l'eau, n'ont pas de maître d'œuvre « désigné » et ne peuvent que rarement faire l'objet d'une action.</p>	<p>Les gestionnaires des cours d'eau participent de plus en plus à la levée de ce type d'obstacle, de même que les sociétés de pêche concernées. Le Fond Européen pour la Pêche (FEAMP) permet d'introduire des projets pour la levée d'obstacles mais une part sur fond propre doit être prévue.</p>
<p><b>Le « réflexe contrat de rivière » n'est pas encore vraiment acquis</b> par certaines administrations qui ont souvent tendance à travailler chacune de leur côté et réalisent des travaux sans prévenir les partenaires concernés.</p>	<p>Il est important d'avoir un contact régulier avec chacun des partenaires, chacune des administrations.</p>
<p><b>Certains partenaires</b> attendent de la cellule de coordination qu'elle prenne position officiellement sur l'un ou l'autre problème.</p>	<p>La cellule de coordination doit souvent rappeler également qu'elle n'est pas un organe de pression mais un lieu de discussion et de médiation. Seul le comité de rivière peut prendre une décision au nom du contrat de rivière.</p>
<p><b>Les plantes invasives</b> se multiplient et remontent vers les têtes de bassin, sauf la Berce du Caucase qui est en recul suite à la campagne d'éradication menée par toutes les instances concernées.</p>	<p>Agir par vallée ou par masse d'eau, une collaboration est déjà en place avec le DNF, les communes et les sociétés de pêches</p> <ul style="list-style-type: none"> <li>- participation de bénévoles (journées entreprises)</li> <li>- diffusion de l'info aux pêcheurs, camps de jeunes, riverains...</li> <li>- proposition à chaque commune d'instaurer un règlement communal obligeant la gestion des espèces telles que la balsamine de l'Himalaya et faire valider ce règlement par la Région Wallonne.</li> </ul>

**13. Une liste des études menées, reprenant au minimum leur intitulé, leur auteur, les objectifs poursuivis et les résultats obtenus.**

---

- **2017 : dans le cadre d'un projet FNRS, une étude sur « la dynamique hydrologique de l'épikarst » projet KARAG, (Karst Aquifer Research by Geophysics) / Flow and transport characterization in vadose and phreatic zones of karst aquifers. Experimental approaches in the Givetian limestones of South Belgium**  
Auteurs: menée par l'UMons, l'ORB et l'UNamur (4 ans). Le site retenu est celui de la grotte de Lorette (Rochefort). Dans le cadre de ce projet le système karstique de la Lomme a été étudié en détail par Amaël Poulain et Arnaud  
Objectif de ces études : améliorer la connaissance du stockage et des transferts des eaux dans les systèmes épikarstiques et karstiques dans le système Wamme-Lomme.

La défense de thèse d'Amaël Poulain a été présentée le 6 septembre 2017 (et la présentation est disponible sur notre site internet/page publications) et celle de Arnaud Watlet a été défendue le 9 novembre.

Beaucoup d'informations sont disponibles sur le site [www.karag.be](http://www.karag.be)

- **Trimestriel de la CWEPSS - Eokarst - n°108 (juin 2017) - Article**
  - **Juste sous nos pieds...La zone non-saturée du karst (p.8-9)**
  - **Les eaux souterraines wallonnes, un bien sous haute surveillance (p.16)**

Le document est disponible au bureau du CR Lesse.

- **Trimestriel de la CWEPSS - Eokarst - n°107 (mars 2017) - Article citant le géoparc Famenne-Ardenne**  
**Titre : « SAVOIE EXEMPLATIVE... Les spéléos comme co-gestionnaires du karst » (p.6)**

Le document est disponible au bureau du CR Lesse.

- **2017 : La gestion différenciée : mise en place d'un projet dans les cimetières de la commune de Rochefort (72p.)**  
Auteur : Kenny Petit, mémorant en dernière année de Bachelier Conseiller en développement durable - Haute Ecole de la Province de Namur  
Objectifs : proposer des solutions pour la gestion différenciée dans les cimetières de la commune de Rochefort.

Version informatique disponible au bureau du CR Lesse.

14. Le relevé des dépenses effectuées durant l'année 2017 suivant les différents postes budgétaires (personnel, déplacements, fonctionnement, sous-traitance, information, sensibilisation)

CONTRAT DE RIVIERE POUR LA LESSE ASBL

SOGEROCHE S.c.P.R.L.

**Bilan et comptes de résultats**  
**au 31/12/2017**

Page:1

Date:16/02/2018

ANNEXE

**ACTIF**

	Exercice 2017	Exercice précédent
<b><u>FRAIS D'ETABLISSEMENT</u></b>		
<b><u>ACTIFS IMMOBILISES</u></b>	<b><u>32,68</u></b>	<b><u>32,68</u></b>
<b><u>II. IMMOBILISATIONS INCORPORELLES</u></b>	0,00	
211000 CONCESSIONS, BREVETS, LICENCE	1.950,00	1.950,00
211009 AMORT. S/CONCESSIONS, BREVETS, L	-1.950,00	-1.950,00
<b><u>III. IMMOBILISATIONS CORPORELLES</u></b>	0,00	
241000 MOBILIER ET MAT. ROULANT APPART.	9.138,58	9.138,58
241900 AMORT S/MOB ET MAT ROUL APPART A	-9.138,58	-9.138,58
<b><u>IV. IMMOBILISATIONS FINANCIERES</u></b>	32,68	32,68
288000 CAUTION. VERSES EN NUMERAIRE	32,68	32,68
<b><u>ACTIFS CIRCULANTS</u></b>	<b><u>121.682,60</u></b>	<b><u>113.363,63</u></b>
<b><u>VII. CREANCES A UN AN AU PLUS</u></b>	24.556,76	24.140,10
<b><u>A. Créances commerciales</u></b>	22.207,87	21.476,71
400000 CLIENTS	50,00	
404100 SUBSIDES A RECEVOIR	22.157,87	21.476,71
<b><u>B. Autres créances</u></b>	2.348,89	2.663,39
416600 VIDANGES	0,60	
416900 PROVISION ONSS	2.348,29	2.663,39
<b><u>IX. VALEURS DISPONIBLES</u></b>	97.123,41	89.063,26
550000 ING 363-0199764-81	73.064,67	65.030,35
550500 LIVRET ING 363-4874998-12	24.133,74	24.107,91
589000 CAISSE ATLAS KARST	-75,00	-75,00
<b><u>X. COMPTES DE REGULARISATION</u></b>	2,43	160,27
491000 PRODUITS ACQUIS	2,43	160,27

**Bilan et comptes de résultats**  
**au 31/12/2017**

Page:2

Date:16/02/2018

ADIX

	Exercice 2017	Exercice précédent
<b><u>TOTAL DE L'ACTIF</u></b>	<b><u>121.715,28</u></b>	<b><u>113.396,31</u></b>

**Bilan et comptes de résultats**  
**au 31/12/2017**

Page:3

Date:16/02/2018

ADIX

**PASSIF**

	Exercice 2017	Exercice précédent
<b><u>FONDS SOCIAL</u></b>	<b><u>110.238,41</u></b>	<b><u>102.808,25</u></b>
<u>IV. BENEFICE REPORTE</u>	110.238,41	102.808,25
140000 BENEFICE REPORTE (OU PERTE)	110.238,41	102.808,25
<b><u>PROVISIONS</u></b>		
<b><u>DETTES</u></b>	<b><u>11.476,87</u></b>	<b><u>10.588,06</u></b>
<u>VIII. DETTES A UN AN AU PLUS</u>	11.389,22	10.513,15
<u>C. Dettes commerciales</u>	-925,01	-1.050,79
440000 FOURNISSEURS	-925,01	-1.050,79
<u>E. Dettes fiscales, salariales et sociales</u>	12.314,23	11.563,94
455001 REMUNERATIONS DESSY STEPHANIE		278,50
456000 PECULES DE VACANCES	12.314,23	11.285,44
<u>IX. COMPTES DE REGULARISATION</u>	87,65	74,91
492000 CHARGES A IMPUTER	87,65	74,91
<b><u>TOTAL DU PASSIF</u></b>	<b><u>121.715,28</u></b>	<b><u>113.396,31</u></b>



**Bilan et comptes de résultats**  
**au 31/12/2017**

**COMPTE DE RESULTATS**

	Exercice 2017	Exercice précédent
<b><u>I. VENTES ET PRESTATIONS</u></b>	<b><u>199.352,84</u></b>	<b><u>181.661,81</u></b>
<u>Cotisations, dons, legs et subsides</u>	199.161,75	181.318,81
730100 SUBSIDES DES COMMUNES	39.751,36	39.751,36
736100 SUBSIDE REGION WALLONNE	114.263,63	111.545,84
736110 JOURNEES WALLONNES DE L'EAU	4.000,00	4.000,00
736200 SUBVENTIONS FOREM	17.733,01	17.767,61
736300 SUBSIDES PROVINCES	8.618,75	8.254,00
736500 AIDE MARIBEL	14.795,00	
<u>D. Autres produits d'exploitation</u>	191,09	343,00
740000 AUTRES PRODUITS D'EXPLOITATION	191,09	343,00
<b><u>II. COUT DES VENTES ET DES PRESTATIONS</u></b>	<b><u>- 191.693,77</u></b>	<b><u>- 179.557,47</u></b>
<u>B. Services et bien divers</u>	30.019,72	27.700,87
610000 LOYER	5.338,92	5.338,92
610005 LOCATION SALLE	200,00	
611000 ENTR & REP. (fournit & prest.)	15,00	
611026 PARKING	2,00	
612100 TELEPHONE-INTERNET	906,78	977,54
612130 FRAIS POSTAUX	288,96	378,38
612300 IMPRIME & FOURN. DE BUREAU	1.444,40	1.238,32
612311 INTERNET-HEBERG. & NOM DOM. LL	28,89	28,89
612410 MATERIELS DIVERS	201,37	157,40
612413 EQUIPEMENTS BIENS DURABLES CR	1.117,18	
612415 PRODUITS D'ENTRETIEN	22,19	
612420 MAT. DE BUREAU ET ENTRETIEN	1.182,29	927,00
613013 AMENAG. COURS D'EAU ET TERRAINS		925,65
613015 FRAIS D'ANALYSE CR		90,75
613125 ASSURANCE VEHICULES AGENTS	760,50	760,50
613135 ASSURANCE RC	441,53	409,48
613250 COMPTABILITE	1.444,73	1.599,62
613255 SERVICE SOCIAL	1.249,32	1.189,39
613256 PUBLICATION LEGALE	126,93	174,63
613600 FRAIS DE DEPLACEMENT	4.867,90	4.354,23
614350 FORMATIONS ET SEMINAIRES	40,00	10,00
614500 CADEAUX RENCONTRE		297,38
614502 CADEAUX "PROGRAMME D'ACTIONS 201	407,17	

**Bilan et comptes de résultats**  
**au 31/12/2017**

	Exercice 2017	Exercice précédent
614600 MISSIONS RECEPT", FRAIS REUNIONS	260,27	2.065,52
614700 DOCUMENTATIONS	22,49	12,60
614740 FRAIS DIVERS JOURNEES WALLONNES	4.103,34	5.255,81
614741 FRAIS DIVERS SAINT HU'VERT	964,75	
614747 FRAIS DIVERS "APPEL A PROJETS"	3.700,00	
614750 ANIMAT", FORMAT" ET SEMINAIRES	165,00	
614760 FRAIS DE SENSIBILISATION	542,95	1.254,71
614800 VETEMENTS PROFESSIONNELS	174,86	254,15
<b><u>C. Rémunérations, charges sociales et pensions</u></b>	<b>161.670,08</b>	<b>151.794,85</b>
620200 REMUNERATIONS-EMPLOYES	149.652,15	136.422,62
621000 COTISAT. PATR. D'ASS. SOC.	10.522,38	11.678,62
623100 ASSURANCE LOI	76,41	983,10
623200 MEDECINE DU TRAVAIL	390,35	428,89
625000 DOTATION PROVISION PEC. VACANCES	12.314,23	11.285,44
625100 REPRISE PROVISION PEC. VAC.	-11.285,44	-9.003,82
<b><u>G. Autres charges d'exploitation</u></b>	<b>3,97</b>	<b>61,75</b>
640500 PRECOMPTE MOBILIER	3,97	8,30
640550 PRECOMPTE MOBILIER LIFE LOMME		53,45
<b><u>III. BENEFICE D'EXPLOITATION</u></b>	<b><u>7.659,07</u></b>	<b><u>2.104,34</u></b>
<b><u>IV. PRODUITS FINANCIERS</u></b>	<b><u>26,55</u></b>	<b><u>265,12</u></b>
<b><u>B. Produits des actifs circulants</u></b>	<b>26,54</b>	<b>265,12</b>
751000 PROD. DES ACTIFS CIRCULANTS	26,54	55,34
751001 PROD. DES ACTIFS CIRCULANTS LL		209,78
<b><u>C. Autres produits financiers</u></b>	<b>0,01</b>	
754000 DIFFERENCES DE PAIEMENTS	0,01	
<b><u>V. CHARGES FINANCIERES</u></b>	<b><u>- 255,46</u></b>	<b><u>- 233,12</u></b>
<b><u>A. Charges des dettes</u></b>	<b>255,44</b>	<b>233,12</b>
650100 INTERETS ET FRAIS BANCAIRES	255,44	223,12
650101 INTERETS ET FRAIS BANCAIRES LL		10,00
<b><u>C. Autres charges financières</u></b>	<b>0,02</b>	
654500 DIFFERENCE DE PAIEMENT	0,02	

**Bilan et comptes de résultats**  
**au 31/12/2017**

Page:6

Date:16/02/2018

ADIX

	Exercice 2017	Exercice précédent
<b><u>VI. BENEFICE COURANT</u></b>	<b><u>7.430,16</u></b>	<b><u>-2.711,97</u></b>
<b><u>XIII. BENEFICE DE L'EXERCICE A AFFECTER</u></b>	<b><u>7.430,16</u></b>	<b><u>-2.711,97</u></b>

**Bilan et comptes de résultats**  
**au 31/12/2017**

Page:7

Date:16/02/2018

ADIX

**AFFECTATIONS ET PRELEVEMENTS**

	Exercice 2017	Exercice précédent
<u>A. Bénéfice à affecter</u>	110.238,41	102.808,25
<u>1. Bénéfice de l'exercice à affecter</u>	7.430,16	-2.711,97
<u>2. Bénéfice reporté de l'exercice précédent</u>	102.808,25	105.520,22
<u>D. 1. Bénéfice à reporter</u>	- 110.238,41	- 102.808,25

15. Les montants prévisionnels de l'année 2018 budgétisés pour les différents postes.

Approuvé à l'AG du 10 octobre 2017

**ASBL Contrat de Rivière pour la Lesse - Budgets**

<u>Dépenses (en euros)</u>	<u>2018</u> <u>Prévisions</u>
620200 Rémunérations employés	1 50 500,00
621000 Cotisations patronales d'assurances sociales	17 800,00
625000 Provision pécule de vacances	8 100,00
Reprise provision pécule de vacances	- 9 010,00
661000 Charges années antérieures (Préc.prof.)	
623100 Assurance Loi	2 000,00
623200 Médecine du travail	500,00
613255 Service social	1 400,00
Total "Frais du personnel"	171 290,00
613330 Voyages, déplacements (Transports en commun)	-
611026 Parking	20,00
613600 Frais de déplacements	6 000,00
Total "Frais de déplacements"	6 020,00
<b>241000 Investissements : matériel de bureau</b>	
610000 Loyers, charges et entretien forfaitaire	5 400,00
610005 Locations salles	50,00
611000 Entretien et réparations bâtiments loués	-
611005 Agencement locaux	50,00
612100 Téléphone	1 200,00
612130 Frais postaux	500,00
612300 Imprimés et fournitures de bureau	1 700,00
612310 Frais internet - hébergement nom de domaine	250,00
612410 Matériel divers (plantes invasives)	300,00
612420 Petit matériel de bureau	900,00
613015 Frais d'analyse	50,00
613125 Assurance véhicules agents	800,00
613135 Assurance RC	450,00
613140 Assurances diverses	-
613256 Publications légales	150,00
613250 Comptabilité	2 750,00
612311 Frais informatiques	-
614600 Missions réceptions, frais réunions	500,00
614660 Boissons bureau (café pour réunions,...)	50,00
614700 Documentation	50,00
614740 Frais Journées Wallonnes de l'Eau	4 000,00
614750 Animations, formations et séminaires	20,00
614800 Vêtements professionnels	-
640000 Précompte immobilier	-
640500 Précompte mobilier	50,00
650100 Frais bancaires	250,00
660000 Charges exceptionnelles	-
Total "Fonctionnement et loyer"	19 470,00
Total "Sous traitance"	100,00
Total "Sensibilisation"	500,00
<b>Totaux</b>	<b>197 380,00</b>

Recettes (en euros)

**2018**

730100 Parts des communes	39 751,38
736100 Subsidés SPW	110 612,54
736110 Subside Journées Wallonnes de l'Eau	4 000,00
736200 Subvention Forem	17 300,00
736500 Aide Maribel	17 800,00
736300 Province de Namur	7 654,00
749000 Autres produits d'exploitation	-
750000 Produit des immobilisations financières	-

**Totaux**

**197 117,92**

Différence recettes/dépenses

**- 262,08**



16. Relevé chronologique des prestations de l'année 2017

Date	type	détail	type de public	nombre de personnes sauf cellule coordination
3 janvier	réunion CR Lesse	Rencontre avec les représentants de la commune de Nassogne pour bilan du PA 2013-2016 et présentation du PA 2017-2019	partenaire	2
9 janvier	réunion CR Lesse	rencontre commune de Houyet pour bilan des actions du PA13-16 et le lancement du PA17-19	partenaire	4
10 janvier	réunion CR Lesse	rencontre asbl Malagne pour faire le topo des animations pour l'année 2017	partenaire	2
10 janvier	réunion active	réunion Beauraing pour concours photo avec CRHM, commune, Centre culturel et OT	partenaire	s.o. (5)
10 janvier	réunion active	CA asbl AFEN (CRIE Fourneau St Michel)	partenaire	
11 janvier	réunion active	Rencontre avec Patrick Lighezzolo (Natagora) pour la mise en place d'une activité lors de la journée "1000 espèces" le 24-25 juin 2017 à Han-sur-Lesse	partenaire	1
12 janvier	réunion CR Lesse	Rencontre avec les représentants de la commune de Ciney pour bilan du PA 2013-2016 et présentation du PA 2017-2019	partenaire	2
16 janvier	réunion CR Lesse	Rencontre avec les représentants de la commune de Wellin pour bilan du PA 2013-2016 et présentation du PA 2017-2019	partenaire	2
17 janvier	réunion CR Lesse	Rencontre avec les représentants de la commune de Marche-en-Famenne pour bilan du PA 2013-2016 et présentation du PA 2017-2019	partenaire	2
17 janvier	réunion CR Lesse	Rencontre avec les représentants de la commune de Tenneville pour bilan du PA 2013-2016 et présentation du PA 2017-2019	partenaire	1
17 janvier	réunion CR Lesse	Rencontre avec les représentants de la commune de Libramont-Chevigny pour bilan du PA 2013-2016 et présentation du PA 2017-2019 (avec le CR Semois-Chiers)	partenaire	3
17 janvier	réunion CR Lesse	rencontre coordinateur CRIE FSM pour prise de document encodage prestations	partenaire	1
17 janvier	réunion active	réunion projet Saumon en classe et promotion des JWE à Waha avec le CR Ourthe, la commune, l'école, asbl Hypothèse et le représentant du Ministre en charge des CR	partenaire	so (9)
19 janvier	réunion CR Lesse	réunion avec CRHM pour préparer animations JWE avec Beauraing	partenaire	2
19 janvier	sensibilisation	Présentation du saumon atlantique dans le cadre du projet "Saumons en classe" - 1, 2 et 3p - Ecole Communale de Libin	scolaire-plaine	52/2
19 janvier	réunion active	réunion avec la commune de Paliseul pour préparer JWE2017, BeWapp (avec CR Semois)	partenaire	7
20 janvier	réunion CR Lesse	Rencontre avec les représentants de la commune de Rochefort pour bilan du PA 2013-2016 et présentation du PA 2017-2019	partenaire	3
20 janvier	réunion active	réunion avec la commune de Libin en vue de l'organisation de leur journée citoyenne du 26 mars 2017	partenaire	9
23 janvier	réunion active	réunion avec le musée des Celtes pour expo les Celtes au bord de l'eau avec CR Semois-Chiers	partenaire	2
25 janvier	réunion CR Lesse	réunion pour organiser la fête de l'environnement le 4 juin 2017 au CRIE du FSM	partenaire	5

Date	type	détail	type de public	nombre de personnes sauf cellule coordination
26 janvier	réunion CR Lesse	Réunion avec Fabian Wuidar (agent DNF) pour la préparation de l'animation lagunage-STEP, lors des JWE 2017	partenaire	1
26 janvier	réunion active	Contrôle de la Direction de l'Audit interne de fonctionnement du SPW à propos du projet Fonds Européen pour la Pêche pour rétablir la libre circulation des poissons sur deux cours d'eau du sous-bassin hydrographique de la Lesse : levée de trois obstacles sur le cours d'eau "La Vieille Eglise" (communes de Gedinne et Bièvre), levée d'un obstacle et réhabilitation de frayère sur le cours d'eau "Le Merny" (commune de Paliseul) (visa RW 13/65509)	autre	1
26 janvier	réunion active	concours photo Beauraing : jury : sélection des photos	partenaire	so (5)
27 janvier	réunion active	réunion avec les CR - groupe de travail communication et GT 'sécurité'	partenaire	20
27 janvier	réunion active	réunion avec les CR pour projet saumons en classe en SPW avec représentant du SPW		10
27 janvier	réunion active	réunion avec les CR pour mise en oeuvre des CTSBH suite	partenaire	16
30 janvier	réunion active	réunion avec D.Waltzing et A. Pierret par rapport au droit de pêche au sein de la RND Pont de Libin	partenaire	2
31 janvier	réunion CR Lesse	réunion avec sociétés de pêche de Maissin et Porcheresse avec DST-Lux, DNF pêche, fédération halieutique, DCENN...	partenaire	10
31 janvier	réunion active	participation au PCDN de Tellin - réunion des GT	partenaire	so (8)
31 janvier	réunion CR Lesse	stagiaire : rencontre commune de Rochefort pour organisation mémoire 'gestion cimetièrè'	partenaire	4
02 février	réunion CR Lesse	rencontre stagiaire du secondaire pour un stage de 6 semaines sur deux ans	adulte	2
02 février	inventaire	stagiaire : inventaire de terrain des cimetièrès (Rochefort)	aucun	
03 février	inventaire	visite sur site avant réunion pour visualiser l'impact du castor sur le limnimèrè de la région au niveau de la Wimbe	partenaire	5
03 février	autre	participation à la signature du PA17-19 du CR Ourthe - représentation sur les pesticides	partenaire	so
03 février	réunion active	AG de l'ASBL AFEN - CRIE du Fourneau St-Michel	partenaire	so
06 février	sensibilisation	Installation de l'aquarium pour le projet "Saumons en classe" à l'école de Jèhonville	scolaire-plaine	15/1
06 février	sensibilisation	Installation de l'aquarium pour le projet "Saumons en classe" à l'école de Libin + présentation du cycle de vie du Saumon atlantique aux 4, 5, 6p de l'école de Libin	scolaire-plaine	82/1
07 février	inventaire	stagiaire : inventaire de terrain des cimetièrès (Rochefort)	aucun	
7 février	réunion CR Lesse	réunion de terrain 'castor près du BO de Lavaux-Ste-Anne	partenaire	5
08 février	réunion CR Lesse	Rencontre avec les représentants de la commune de Saint-Hubert pour bilan du PA 2013-2016 et présentation du PA 2017-2019	partenaire	2
10 février	sensibilisation	Réception des oeufs de Saumon atlantique à la pisciculture d'Erezée et dépôt des oeufs dans les aquariums + présentation du cycle de vie du Saumon atlantique aux 4, 5, 6p de Jèhonville	scolaire-plaine	29
10 février	réunion CR Lesse	Rencontre avec le représentant de l'INASEP pour bilan du PA 2013-2016 et présentation du PA 2017-2019	partenaire	1

Date	type	détail	type de public	nombre de personnes sauf cellule coordination
13 février	réunion CR Lesse	Rencontre Grotte de Han pour signature PA et discussion JWE et rejet du pavillon	partenaire	1
13 février	réunion CR Lesse	Rencontre OT de Han pour signature PA et discussion JWE	partenaire	1
13 février	sensibilisation	Suivi du projet "Saumons en classe"	scolaire-plaine	29
13 février	réunion CR Lesse	réunion pour organiser la fête de l'environnement le 4 juin 2017 au CRIE du FSM	partenaire	10
14-févr	réunion CR Lesse	stagiaire : rencontre commune de Rochefort pour avancement mémoire 'gestion cimetièrè'	partenaire	2
15 février	réunion CR Lesse	Réunion de terrain pour contrôle de rejets avec le service travaux et l'éco-conseiller de la Ville de Marche	partenaire	2
16 février	autre	rencontre partenaires (province de Namur, kayaks à Dinant, commune Dinant) pour signature PA2017-19	partenaire	6
17-févr	autre	stagiaire : prise de contact PDG et Ecowal au Salon des mandataires	partenaire	2
17 février	réunion CR Lesse	Conseil d'administration de l'asbl CR Lesse	partenaire	7
20 février	sensibilisation	Suivi du projet "Saumons en classe"	scolaire-plaine	29
20 février	réunion active	réunion GT communication avec les CR	partenaire	15
20 février	autre	rencontre partenaires (province de Namur, kayaks à Dinant, commune Dinant) pour signature PA2017-19	partenaire	
20 février	réunion active	réunion avec la commune de Libin pour organisation journée citoyenne le 23 avril 2017	partenaire	10
21 février	colloque	participation au colloque organisé par CR Sambre "Inondation, ruissellement et coulées boueuses" à Merbes-le-Château	partenaire	
22 février	réunion CR Lesse	Rencontre des vérificateurs aux comptes pour analyser la comptabilité 2016	partenaire	2
23 février	autre	Jury de sélection des candidats chargés de communication/webmasters	partenaire	4
23 février	autre réunion	Visite de la salle de l'école de Aye accueillant la Nuit des chouettes		2
24 février	plantes invasives	rencontre d'un particulier à Haversin pour identification plantes "envahissantes" dans sa serre	tout public	1
28 février	inventaire	inventaire avec particulier rejets sur Montgauthier	partenaire	1
6 mars	réunion CR Lesse	réunion concertation réhabilitation du bief du moulin de Molhan à Lesse	partenaire	9
6 mars	autre	visite de l'ouvrage LeOu0719 sous la E411 "tobogan de Villance" avec DCENN	partenaire	1
6 mars	sensibilisation	suivi projet 'saumons en classe'	scolaire-plaine	29-2
07-mars	réunion CR Lesse	réunion avec CRHM pour préparer animations JWE avec Beauraing	partenaire	1
08-mars	réunion CR Lesse	stagiaire : rencontre personnel administratif pour récolte données statistiques cimetières	partenaire	1
09-mars	réunion CR Lesse	stagiaire : rencontre responsable espaces verts pour avancement mémoire	partenaire	1
9 mars	autre	Visite RIVEO - Pisciculture d'Erezée	partenaire	so

Date	type	détail	type de public	nombre de personnes sauf cellule coordination
9 mars	autre réunion	Participation à la réunion d'information publique - Etude d'Incidence sur l'Environnement - Projet remis par les Grottes de Han-sur-Lesse	partenaire	200
9 mars	colloque	participation à la séance d'information sur le nouveau CODt à Libramont	partenaire	so
10 mars	autre	passage presse à MaTélé pour présentation JWE2017 (émission "L'invité")	professionnel	1
10 mars	sensibilisation	concours photo Beauraing se jette à l'eau : remise des prix et inauguration de l'exposition	tout public	so 100
11 mars	sensibilisation	Participation à la Nuit des Chouettes avec 3 partenaires : Ligue Royale Belge pour la Protection des Oiseaux, Natagora, Naturalistes de la Haute-Lesse	tout public	24
13 mars	sensibilisation	Suivi du projet "Saumons en classe"	scolaire-plaine	29
13 mars	réunion CR Lesse	Réunion avec Fabian Wuidar (agent DNF) pour la préparation de l'animation lagunage-STEP, lors des JWE 2017	partenaire	1
13 mars	réunion CR Lesse	réunion pour organiser la fête de l'environnement le 4 juin 2017 au CRIE du FSM	partenaire	6
14 mars	sensibilisation	Participation au lancement des JWE par le ministre à l'école de Waha (passage presse : Vivacité, DH, L'Avenir, La Meuse)	partenaire	so
14 mars	réunion CR Lesse	Assemblée générale à Houyet	partenaire	51
15 mars	sensibilisation	Interview à l'Espace Culture de Beauraing pour présenter l'expo et les JWE (passage presse: Ma Télé)		2
16 mars	réunion active	participation à la réunion sur le patrimoine naturel de la commune de Wellin dans le cadre de la CLDR	partenaire	9
16 mars	sensibilisation	animations dans le cadre de l'expo photo à Beauraing avec le CRHM	scolaire-plaine	44-3
17-mars	réunion CR Lesse	stagiaire : participation au salon citygreen	partenaire	so
17 mars	sensibilisation	animation mare à Humain (avec A. Schonbrodt dans le cadre de son appel à projet)	scolaire-plaine	23-1
18 mars	sensibilisation	suivi des partenaires dans le cadre des JWE	tout public	
19 mars	sensibilisation	suivi des partenaires dans le cadre des JWE	tout public	
20 mars	sensibilisation	suivi des partenaires dans le cadre des JWE	scolaire-plaine	
20 mars	sensibilisation	animations dans le cadre de l'expo photo à Beauraing avec le CRHM	scolaire-plaine	
21 mars	sensibilisation	suivi des partenaires dans le cadre des JWE	scolaire-plaine	
23 mars	sensibilisation	suivi des partenaires dans le cadre des JWE	scolaire-plaine	
24 mars	sensibilisation	Be Wapp sur les communes de Rochefort, Beauraing et Houyet	aucun	
24 mars	sensibilisation	participation au lacher de saumons en classe du CR Ourthe à Waha dans la Hédree + animation IB	scolaire-plaine	so
24-mars	sensibilisation	visite de la pisciculture Mirwart école Libin et ensuite Jéhonville	scolaire-plaine	
25 mars	sensibilisation	tenue d'un stand à Malagne dans le cadre des JWE	tout public	
25 mars	sensibilisation	participation à Be Wapp sur la commune de Tellin	tout public	
28 mars	sensibilisation	suivi des partenaires dans le cadre des JWE	scolaire-plaine	

Date	type	détail	type de public	nombre de personnes sauf cellule coordination
28 mars	sensibilisation	Déversement des alevins de saumon atlantique dans le ruisseau du Moulin de Libin à Libin dans le cadre du projet "Saumons en classe" (compter dans JWE)	scolaire-plaine	14-2
29 mars	réunion active	Réunion à la province de Namur préparation des nouveaux contrats de gestion des CR	partenaire	10
30 mars	inventaire	inventaire du rau de Sart et d'un de ses affluents (ME03) commune de Bertrix		
30 mars	réunion CR Lesse	Réunion préparation fête de l'Environnement Saint-HuVERT (communication + dossier sécurité)	partenaire	4
30 mars	réunion active	réunion GT 'nature et environnement' pour le futur PN Ardenne méridionale	partenaire	13
30 mars	sensibilisation	Déversement des alevins de saumon atlantique dans le ruisseau de Framont dans le cadre du projet "Saumons en classe" à Jehonville (compter dans JWE)	scolaire-plaine	18-8
31-mars	réunion active	réunion Foret Saint-Michel avec DNF Nassogne pour réfection ponceau	partenaire	5
31 mars	sensibilisation	Activité STEP et cycle de l'eau dans le cadre des JWE + avec Fabian Wuidar qui a expliqué le lagunage	scolaire-plaine	8-2
4 avril	inventaire	IBGN Lesse à Han en vue de préparer la journée des 1000 espèces à Han-sur-Lesse le 24 juin	partenaire	4
6 avril	sensibilisation	2 animations "Mare" à Malagne	scolaire-plaine	32
10 avril	réunion CR Lesse	Visite de terrain d'une zone humide en bordure de la Lomme. Evaluation de la flore et des techniques à mettre en place en vue de sa conservation.	tout public	1
10 avril	autre	Prospection de la mare à Nassogne en vue de futures animations avec les écoles.	aucun	
11 avril	réunion CR Lesse	Visite de terrain le long d'une voirie communale pour évaluer les possibilités d'épuration d'un fossé où se déversent des rejets particuliers	partenaire	4
13 avril	réunion active	réunion à la mare de Wavreille avec Life-Prairie Bocagère, DNF et commune	partenaire	11
14 avril	réunion CR Lesse	réunion avec la commune de Wellin et l'AIVE pour voir les possibilités de détecter un problème de rejet dans le ruisseau d'Halma	partenaire	5
14 avril	inventaire	inventaire ME07 (Ry d'Ave et affluent)	aucun	
18-avr	réunion CR Lesse	stagiaire : rdv Ecowal pour présentation avancement mémoire	partenaire	1
19 avril	inventaire	Inventaire de terrain - La Lesse - ME28 - De Gendron à Anseremme	aucun	
20 avril	inventaire	Inventaire de terrain à Carlsbourg - Rau de la Goutelle	aucun	
21 avril	réunion active	Préparation journée "initiation pêche" avec la société de pêche de Villance	partenaire	3
21 avril	inventaire	inventaire Me02 Rau de Chemont (Libin)	aucun	
23 avril	sensibilisation	journée citoyenne à Libin, stand produits d'entretien avec l'AIVE	partenaire	35
23 avril	sensibilisation	Kids' Day à l'Archéoparc de Malagne (tenue d'un stand + 3 animations "Mare")	tout public	274
24 avril	sensibilisation	CA asbl AFEN (CRIE Fourneau St Michel)	partenaire	
24 avril	réunion active	réunion GT Inondation avec les CR à Jambes pour mise en place livret d'info	partenaire	12
25 avril	colloque	Participation au colloque "Natura 2000 quelles implications pour les communes?" organisé au CRIE du FSM	tout public	



Date	type	détail	type de public	nombre de personnes sauf cellule coordination
25 avril	sensibilisation	Animations IBGN - Bâche "Où est Charlie?" - Test pH/Nitrates, pour les élèves de 5-6p de l'école fondamentale de Carlsbourg dans le rau de Carlsbourg	scolaire-plaine	26-2
25 avril	inventaire	Inventaire Rau de la Goutelle + Rau de Frêne ME02R (rau limite communale Bièvre-Paliseul)	aucun	
26 avril	sensibilisation	Animations IBGN - Bâche "Où est Charlie?" - Quizz, pour les enfants de l'asbl Gamedella (Ecole des devoirs)	scolaire-plaine	16
27 avril	réunion active	participation à la réunion avec les impétrants pour les futurs travaux à Jehonville (égouttage)	partenaire	
27 avril	inventaire	Inventaire de terrain - Rau de la scierie à Carlsbourg - ME4	aucun	
27 avril	sensibilisation	Animation IBGN pour les élèves de 4-5p de l'école communale de Carlsbourg dans le rau de Carlsbourg	scolaire-plaine	18-1
27 avril	réunion active	réunion avec Gregory Motte du DEMNA pour préparer inventaire des CE pour moules et mulettes	partenaire	1
2 mai	inventaire	photo de patrimoine sur la commune de Tellin	aucun	
2 mai	réunion CR Lesse	premier contact avec un des partenaire de l'action 17Le0137-1, à savoir un représentant de la fabrique d'église de Carlsbourg. Contact téléphonique de près d'un quart d'heure	autre	1
7 mai	sensibilisation	Tenue d'un stand CRLesse au marché du terroir de Tellin (animations bâche+quizz+IBGN)	tout public	20-60
7 mai	sensibilisation	Tenue d'un stand CRLesse au marché printanier d'Arville (réalisation de produits d'entretien écologiques + quizz)	tout public	20
8 mai	réunion active	réunion pour compte-rendu expo photo à Beuraing	partenaire	4
9 mai	réunion active	réunion des CR de Luxembourg à Rossignol	partenaire	
9 mai	inventaire	Inventaire de terrain à Ciney (rau de Conneux, rau de Conjoux, rau de Reux) et Houyet (rau de Conjoux)	aucun	
9 mai	réunion active	réunion du PCDN de Tellin	partenaire	20
9 mai	réunion active	Participation au comité d'accompagnement du CET de Tenneville	professionnel	13
10mai	réunion CR Lesse	réunion société de pêche et commune pour création zone de frayère à Porcheresse	partenaire	3
10mai	inventaire	photo travaux pont des Gades	partenaire	1
10 mai	réunion active	Réunion coordinateurs à Jambes	autre	15
10 mai	réunion CR Lesse	Réunion préparation fête de l'Environnement Saint-HuVERT (plan, répartition stands, répartition flyers et affiches)	partenaire	3
11 mai	réunion CR Lesse	stagiaire : présentation du travail de Kenny Petit sur la gestion différenciée des cimetières de Rochefort, à Monsieur Jean-Pol Lejeune et Monsieur Francis Gauthier, ainsi qu'à la Cellule de coordination du CRLesse	partenaire	2
12 mai	autre	vernissage de l'expo "Les celtes au bord de l'eau" au musée des Celtes à Libramont	partenaire	
13 mai	sensibilisation	animation à la journée "Initiation à la pêche" organisée par la société de pêche de Villance	scolaire-plaine	20
16 mai	réunion CR Lesse	réunion avec OT Beuraing pour action géocache	partenaire	2

Date	type	détail	type de public	nombre de personnes sauf cellule coordination
16 mai	réunion CR Lesse	préparation journée 'Beuraing au fil de l'eau avec OT et CC	partenaire	2
16 mai	inventaire	inventaire sur la commune de Houyet (Rau de Ferage, Rau de Hubaille, Rau des Forges, Ywoigne, Rau Fosses des Morts, Rau d'Al Pree)	aucun	
17 mai	réunion active	réunion avec société de pêche de Tellin et commune pour discussion décret peche et location	partenaire	5
17 mai	plantes invasives	Gestion des berces du Caucase (Vignée)	aucun	
18 mai	réunion active	Séance d'information sur le décret «pêche» avec les communes et la FHPSBL	partenaire	12
22 mai	réunion CR Lesse	réunion avec le SI de Daverdisse pour mise en place de l'action géocaching sur la commune 17Le0065	partenaire	1
22 mai	autre réunion	Inauguration du Centre de Sauvegarde des reptiles au Domaine des grottes de Han	partenaire	28
23 mai	inventaire	Inventaire sur la commune de Rochefort (LE19R Le Biran-Rau de Behotte)	aucun	
24 mai	inventaire	Inventaire sur la commune de Beuraing - entre Honnay et Lavaux-Sainte-Anne (La Wimbe)	aucun	
29 mai	réunion CR Lesse	Réunion avec la Fabrique d'Eglise, la commune et le locataire du terrain pour voir si possible de céder une partie de la parcelle pour faire un lagunage en aval de la step de Carlsbourg	partenaire	6
29 mai	sensibilisation	Dépôt de documents à un particulier sur le Sumac de Virginie sur la commune de Bièvre	tout public	1
29 mai	inventaire	Vérification de points sur la commune de Bièvre et Paliseul	aucun	
30 mai	inventaire	Vérification de la présence de moules (Mulette épaisse) dans la Lesse à Lissoir	aucun	
30-mai	réunion active	participation à la CLDR de Rochefort	partenaire	
30-mai	réunion active	réunion CDLR Rochefort	partenaire	so
31 mai	plantes invasives	Gestion Berces du Caucase à Custinne, Mont-Gauthier, Bande	aucun	
1 juin	sensibilisation	rencontre particulier pour info sur hydrogéologie sur Ave-et-Aufe	tout public	1
1 juin	plantes invasives	Gestion berces du Caucase à Libin et Libramont	aucun	
2 juin	sensibilisation	Animation "Déchets" dans le cadre des Benjas en Environnement	scolaire-plaine	29-2
2 juin	autre réunion	montage chapiteau et stands pour Saint-Huvert	partenaire	
4 juin	sensibilisation	Tenue d'un stand (produits d'entretien écologiques et bâche "Où est Charlie?") à Saint HuVERT Fête de l'Environnement au CRIE du Fourneau Saint Michel	tout public	
6 juin	formation	formation à la reconnaissance d'espèces invasives ciblées par le nouveau règlement européen.	partenaire	
6 juin	autre réunion	Aide au démontage de la fête de l'environnement Saint-HuVERT	partenaire	
7 juin	réunion active	Réunion pour préparer animations lors des jours blancs (27 et 29 juin) pour les écoles de la province de Luxembourg à Mirwart	partenaire	3
8 juin	inventaire	Inventaire sur la commune de Libramont (ME31, Rau le Serpont, Rau de Berniheid, La Noire Eau)	aucun	
8 juin	formation	Formation aux espèces exotiques invasives au CRIE du FSM organisée par la CIEI	partenaire	
12 juin	formation	Formation par le CIEI sur les plantes invasives	partenaire	

Date	type	détail	type de public	nombre de personnes sauf cellule coordination
13 juin	inventaire	IBGN Lesse à Han en vue de préparer la journée des 1000 espèces à Han-sur-Lesse le 24 juin	partenaire	5
15 juin	plantes invasives	Gestion des berces du Caucase (Serpont et Hédrée)	aucun	
15-juin	réunion active	réunion GT Inondation avec les CR à Jambes pour mise en place livret d'info	partenaire	12
16 juin	inventaire	inventaire commune de Daverdisse-Wellin (ME04R - rau dit Salin, rau de Rogifosse, Almache)	aucun	
16 juin	inventaire	localisation de géocache possible sur communes de Daverdisse et Wellin	aucun	
16 juin	sensibilisation	dépôt des fasciule camps de scouts aux communes de Daverdisse et Bièvre	partenaire	2
19 juin	autre réunion	défense de Kenny à la haute école HEPN	professionnel	6
19 juin	réunion active	rencontre P. Warzée de RND pour discussions sur massif forestier Saint Hubert	professionnel	1
20 juin	réunion CR Lesse	visite STEP Hollange (rejets végétalisés) par l'AIVE	partenaire	7
21 juin	réunion CR Lesse	Réunion débriefing de la fête de l'Environnement Saint-HuVERT	partenaire	6
23-juin	réunion active	AG asbl AFEN	partenaire	so
24 juin	sensibilisation	stand à Han-sur-Lesse dans le cadre de la journée 1000 espèces organisée par Natagora	tout public	150
25 juin	sensibilisation	tenue d'un stand à Beauraing avec le CRHM lors de la journée 'un dimanche au fil de l'eau'	partenaire	
26 juin	réunion active	Participation à la réunion "charte forestière" en vue de la valorisation de la forêt organisée par RND	professionnel	35
27 juin	sensibilisation	Animations sur le thème de l'eau dans le cadre d'activités organisées par la province de Luxembourg pour les écoles primaires	scolaire-plaine	101
28 juin	plantes invasives	Gestion des berces du Caucase à Graide station (Bièvre)	partenaire	
28 juin	sensibilisation	Animation sur les petites bêtes des rivières dans le cadre de l'après-midi des familles organisés par le musée des Celtes de Libramont-Chevigny	scolaire-plaine	52
29 juin	sensibilisation	Animations sur le thème de l'eau dans le cadre d'activités organisées par la province de Luxembourg pour les écoles primaires	scolaire-plaine	72
29-juin	réunion active	réunion GAL Nov'Ardennes AG	partenaire	so
02-juil	sensibilisation	Fête des jardins à Malagne	tout public	159
03-juil	réunion active	Participation à la 2ème réunion "charte forestière" en vue de la valorisation de la forêt organisée par RND		
04-juil	plantes invasives	Gestion des balsamines entre Grupont et Mirwart		
05-juil	plantes invasives	Gestion du mimule tacheté à Hatrival avec GSK - Orange Day	autre	16
06-juil	sensibilisation	3 animations "Mare" à l'archéoparc de Malagne - Rochefort	scolaire-plaine	40
07-juil	réunion CR Lesse	réunion avec la personne responsable des volontaires qui viennent réaliser plusieurs chantiers sur la commune de Tellin	autre	1
07-juil	sensibilisation	re-ouverture du ruisseau de Waiti (Resteigne) avec le groupe de volontaires et Eric DNF et Luc PCDN	tout public	15

Date	type	détail	type de public	nombre de personnes sauf cellule coordination
08-juil	sensibilisation	participation au chantier Nature avec groupes bénévoles et le PCND de Tellin - arrachage balsamines	tout public	15
10-juil	inventaire	inventaire du Vachaux (commune Ciney-Rochefort)		
10-juil	plantes invasives	gestion de la balsamine entre Serinchamps et Frandeu, le long du Vachaux		
11-juil	sensibilisation	Chantier de gestion à la réserve naturelle Ardenne et Gaume de Furfooz (mise en tas des produits de fauche, arrachage des balsamines de l'Himalaya le long de la Lesse) avec une équipe de volontaires	autre	15
11-juil	inventaire	Inventaire de terrain - Rau de Snaye (Commune de Beauraing) - de la source (Vencimont) à Pondrôme		
13-juil	inventaire	Inventaire entre Poix et Mirwart - La Lomme		
13-juil	plantes invasives	suivi de gestion balsamines sur Lomme entre Poix et Mirwart		
13-juil	sensibilisation	2 animations Cap ou pas Cap à l'archéoparc de Malagne, près de la mare (jeux sur la reconnaissance des plantes, les animaux de la mare et leur cycle de vie (grenouille et triton), reconnaissance chant crapaud et grenouille)	scolaire-plaine	33
14-juil	inventaire	vérification du point LeEr0995 faisant l'objet de l'action 13Le0001-367 à Wanlin (rau du Trinard)		
17-juil	inventaire	inventaire du Vachaux (entre Frandeu et Villers-sur-Lesse), rau de Fosse le Pique et de Fond Monsieur (Ciney)		
18-juil	inventaire	inventaire La Lesse entre Chanly et moulin de Daverdisse		
18-juil	plantes invasives	arrachage Balsamine le long de la Lesse entre Chanly et Daverdisse		
19-juil	réunion active	Réunion de concertation bail d'entretien province de Luxembourg + visites de terrain		2
20-juil	inventaire	inventaire "moule-mulette" dans le Ry d'Ave (prospection d'un carré UTM)		
26-juil	inventaire	Inventaire de terrain à Nassogne - Rau de Warlet et la Pépinette - ME20		
27-juil	inventaire	repérage de site pour tournage émission 'Quel Temps'		
28-juil	sensibilisation	tenu d'un stand à la foire de Libramont avec CR Semois -stand province Lux	tout public	
29-juil	sensibilisation	participation au tournage pour émission 'quel temps' à Beauraing RN du Quarti et à Villers-sur Lesse	professionnel	3
01-août	sensibilisation	Animations IBGN et Bâche à la plaine de Libin (organisé par le CPAS)	scolaire-plaine	27
02-août	inventaire	Inventaire de terrain à Saint Hubert - Rau d'Hatrival (entre Hatrival et la Moulin d'en Bas) et La Lomme (entre la gare d'Hatrival et la gare de Poix Saint Hubert)		
3 aout	inventaire	repérage avec CiEi espèces invasives mares à Aye	partenaire	3
4 aout	réunion CR Lesse	réunion action géocache avec OT Tellin	partenaire	1
07-août	sensibilisation	Animations Plaine de Tellin (La capucine) - 5-8 ans	scolaire-plaine:	10 enf -2 accomp
08-août	sensibilisation	Animations Plaine de Tellin (La capucine) - 9-12 ans	scolaire-plaine:	8-2
10-août	inventaire	IBGN dans la Lomme à Rochefort en amont et aval du rejet de la STEP, suite à un dysfonctionnement		

Date	type	détail	type de public	nombre de personnes sauf cellule coordination
		de la STEP (by-pass la semaine du 1er août)		
10-août	sensibilisation	2 animations "Mare" et 1 animation "Jeu de l'eau" à l'archéoparc de Malagne	scolaire- plaine:	45
11 aout	inventaire	vérification de point pour la commune de Rochefort		
17-août	inventaire	inventaire "moule-mulette" dans le Ry d'Ave (prospection d'un carré UTM)		
17-août	inventaire	prospection du site à castor à Paliseul en vue de l'animation du 21 août		
17-août	inventaire	vérification de points faisant l'objet d'une action sur les communes de Paliseul et Wellin		
21-août	sensibilisation	animation castor avec la plaine de Libin (sur le site castor de Paliseul)	scolaire- plaine:	22-5
22-août	sensibilisation	animation bâche, jeu de l'eau et cycle de l'eau à la plaine de Libin	scolaire-plaine	22-3
22-août	sensibilisation	animation IBGN pour la plaine de Haut-Fays	scolaire-plaine	21-2
22 aout	réunion CR Lesse	réunion de terrain avec OT Tellin pour repérage géocaches	partenaire	1
23-août	inventaire	Inventaire de terrain sur la commune de Marche - Rau de Jevron et sur la commune de Nassogne : Rau de la Prévôté, ry d'Eure		
23-août	plantes invasives	Arrachage balsamines de l'Himalaya le long de la Masblette à Masbourg (pisciculture)		
24-août	sensibilisation	2 animations "mare" à l'archéoparc de Malagne	scolaire-plaine	27-4
25-août	inventaire	inventaire sur la commune de Rochefort (Rau de Behotte, Rau de Gongon, Ry de la Planche, Biran) pour entretien CE		
29-août	réunion CR Lesse	Réunion avec les sociétés de kayaks, la police, le DNF et les communes pour trouver une solution au problème de déchets le long de la Lesse (et au problème de sanitaires)	partenaire	7
30-août	réunion active	Présentation de la zone de baignade de Belvaux au comité de citoyens "acteurs du temps présent"	tout public	25
30-août	réunion active	Réunion PGRI pour préparation 1ère réunion CTSBH	partenaire	25
04-sept	sensibilisation	Visite site castor Chevetogne pour préparer animation du 7 septembre (6ème primaire - Ecole de Bellevue de Dinant)		
05-sept	sensibilisation	Visite site IBGN pour préparer animation du 8 septembre (6ème primaire - Ecole de Bellevue de Dinant)		
07-sept	réunion CR Lesse	Réunion préparation action geocaching à Paliseul	partenaire	3
07-sept	sensibilisation	Animation IBGN avec école de Dinant, à la réserve de Marie Mouchon	scolaire-plaine	22-2
08-sept	réunion CR Lesse	Rencontre commune de Libin pour bilan semestriel PA17-19	partenaire	2
11-sept	inventaire	Visite de deux points sru le Rau de Bois de Halleux à Buissonville		
12-sept	inventaire	Visite de terrain : vérification pont à Mochamps sur la Wamme (Le16R - commune de Tenneville), à Bande sur le Bonnier (Le16R - commune de Nassogne) et à On sur la Wamme (Le18R - commune de Marche)		



Date	type	détail	type de public	nombre de personnes sauf cellule coordination
13-sept	inventaire	Vérification pollution sur la Lesse à Villance au lieu dit "Sous Figeohay". Rencontre avec riverains.		2
14-sept	réunion active	réunion de concertation par rapport au problème du chenal de la Wamme qui permet d'alimenter Lhoist, pêcheur, DNF, DCENN, service de la pêche, Lhoist présents	partenaire	9
14-sept	formation	Visite de la ville de Metz avec le Pôle de Gestion Différenciée pour voir leur gestion des espaces verts	partenaire	35 s.o.
15-sept	inventaire	Pêche électrique réalisée par Yvan Neus de la pisciculture d'Erezée pour dénombrer le nombre de tacons de saumons déversés dans la Lesse (au niveau de la sortie des grottes de Han-sur-Lesse), en mars 2017, par un pêcheur de la société de pêche BHV. 10 000 oeufs au départ, 3 000 - 4 000 alevins déversés et 7 tacons pêchés.	professionnel	10
15-sept	réunion CR Lesse	Conseil d'administration de l'asbl CR Lesse	partenaire	8
18-sept	inventaire	inventaire Rau du Halleux : prospection castor en vue de préparation réunion		
18-sept	inventaire	visite sur site LeEr1679 pour voir urgence ou non de l'érosion des berges avec DST-Plux	partenaire	1
18-sept	réunion CR Lesse	réunion rau de la Prairie_moulin de Wezelvaux	partenaire	8
19-sept	inventaire	Inventaire de terrain sur la commune de Ciney - Rau des Cresses et rau de Severai		
20-sept	inventaire	Inventaire de terrain sur la commune de Marche-en-Famenne - La Hédrée (ME18) et rau d'Entre Deux Falleux (ME19)		
21-sept	inventaire	Pêche électrique de salmonidés sur la Lesse à Lesse, organisé par le DEMNA (Thierry Demol)		34
21-sept	réunion active	1ère réunion CTSBH (PGRI)	partenaire	18
22-sept	inventaire	participation à la pêche électrique sur la Lesse		
22-sept	inventaire	inventaire , Rau de Chicheron, Rau d'Herbois, Rau de la Planchette		
25-sept	colloque	participation au colloque "Inondations et Coulées boueuses" à Antoing		
26-sept	inventaire	inventaire Rau de Malfosse, Rau de Fenffe, Rau de Vivi et Rau de Devant la Ville (communes de Rochefort, Houyet et Ciney)		
27-sept	inventaire	Inventaire de terrain à Nassogne - le Rovy (ME20), Rau de Bagneux (ME16), rau d'Eure (ME18), rau de la Haie Gerlache (ME20)		
28-sept	réunion active	réunion présence de castor à Chevetogne	partenaire	9
28-sept	réunion CR Lesse	réunion présence de castor à Buissonville	partenaire	13
01-oct	sensibilisation	stand au marché du terroir de Wellin	partenaire	40
02-oct	réunion active	participation réunion création parc naturel Ardenne méridionale avec CR Semois et Haute meuse	partenaire	3
03-oct	autre réunion	rencontre entre contrats de rivière de Wallonie à Godinne	partenaire	
04-oct	colloque	9èmes Assises de l'Eau à la Ferme de Mehaignoul à Meux (ateliers sur la GPAA et sur les substances émergentes)	partenaire	
05-oct	réunion CR Lesse	réunion commune de Rochefort et INASEP pour actions sur commune	partenaire	4
09-oct	réunion active	réunion CR groupe inondations/coulées boueuses	partenaire	11

Date	type	détail	type de public	nombre de personnes sauf cellule coordination
09-oct	réunion active	Réunion pour préparer la fête de l'environnement Saint-HuVERT	partenaire	6
09-oct	réunion CR Lesse	rencontre avec M. Tissot de l'INASEP pour collecte d'informations sur leur DO	partenaire	1
10-oct	réunion CR Lesse	rencontre avec l'équipe "animation" du domaine de chevetogne pour collaboration	partenaire	2
10-oct	réunion CR Lesse	AG à Marche-en-Famenne	partenaire	
12-oct	sensibilisation	Clean-Up à Ciney	scolaire-plaine	80-6
16-oct	inventaire	inventaire commune de Beaurain (ME22R), rau des braconniers, le Biran, le Petit Biran		
18-oct	inventaire	Inventaire commune de Saint Hubert et Tellin - Ri de Bellerose et l'Inson		
19-oct	réunion CR Lesse	Rencontre avec les écoles de Havrenne et Chevetogne pour la mise en place du projet "Saumons en classe 2018"	scolaire-plaine	4
20-oct	réunion CR Lesse	réunion avec RND et contrat de rivière ourthe pour impact inondations/coulées de boues et gestionnaires forestiers	professionnel	3
23-oct	colloque	10ème rencontre entre acteurs de la rivière à Libramont sur le thème des Espèces Exotiques Envahissantes	partenaire	so 100 ?
24-oct	réunion CR Lesse	Visite de terrain avec le Royal Fishing Club de Pondrôme pour problème de remblais dans la Wimbe	partenaire	2
24-oct	inventaire	suivi de points sur la commune de Beauraing		
25-oct	réunion CR Lesse	Visite de terrain avec l'éco-conseiller et le responsable travaux de Ciney pour constater la détérioration d'un pont sur Enhet	partenaire	2
25-oct	colloque	Conférence EAU (Ecosystèmes Aquatiques Utiles) à Beez		
26-oct	réunion CR Lesse	réunion à Eprave pour voir la possibilité de transférabilité de l'échelle à poissons sur le rau de la prairie	partenaire	5
26-oct	inventaire	Inventaire de terrain à Tellin ; ri des Boyes, ri dol Vau du Moulin et Ri d'en Foule		
26-oct	réunion CR Lesse	Réunion avec les sociétés de kayaks, la police, le DNF et les communes pour trouver une solution au problème de déchets le long de la Lesse (et au problème de sanitaires)	partenaire	
27-oct	réunion CR Lesse	réunion avec Cellule d'Appui à la petite Forêt privée et contrat de rivière ourthe pour impact inondations/coulées de boues et gestionnaires forestiers	professionnel	3
31-oct	inventaire	inventaire de la Lesse à Anloy avec riverain pour voir si il faut élaguer, rajeunir la végétation	adulte	1
06-nov	inventaire	inventaire l'Hileau (ME23- Beauraing) et vérification de points faisant l'objet d'une action DNF-Dinant		
07-nov	réunion active	Visite de terrain avec la province de Luxembourg et la commune de Nassogne pour entretien cours d'eau de 3ème catégorie	partenaire	2
08-nov	réunion active	Participation au 3ème atelier de travail "Mind Map" pour l'élaboration d'une charte forestière de territoire (CFT) sur les communes de Libin, Libramon, Saint Hubert et Tellin à Libin	professionnel	19
08-nov	réunion active	participation à la réunion de concertation : entretien des cours de 2ème et 3ème catégories à Beauraing	partenaire	9
09-nov	réunion active	réunion préparatoire au tour des CE de la commune de Paliseul avec la province de Luxembourg	partenaire	7

Date	type	détail	type de public	nombre de personnes sauf cellule coordination
09-nov	inventaire	vérification de points faisant l'objet d'une action DNF-Libin		
13-nov	réunion CR Lesse	réunion avec OT de Beauraing, centre culturel, commune, Mme Blockmans (UNamur) et CRHaute-Meuse en vue de préparer une activité aux JWE2018	partenaire	6
13-nov	réunion CR Lesse	rencontre commune de Beauraing pour bilan des actions pa 17-19	partenaire	2
13-nov	sensibilisation	Animation STEP - 3-4p école de Resteigne	scolaire-plaine	28-1
15-nov	formation	Formation "Secourisme en milieu professionnel" par la Croix Rouge à Suarlée	professionnel	12 so
16-nov	réunion CR Lesse	réunion entretien du CE du bois de Halleux avec commune Rochefort, province et DNF	partenaire	7
16-nov	inventaire	inventaire rau du bois de Halleux en même temps que la réunion		
16-nov	réunion active	réunion avant tour des CE de 3ème catégorie se la commune de Paliseul avec la commune et la province	partenaire	5
16-nov	réunion active	participation au PCDN de Tellin	partenaire	
17-nov	formation	Formation "Secourisme en milieu professionnel" par la Croix Rouge à Suarlée	professionnel	12 so
21-nov	colloque	Journée d'information organisée par l'AIVE sur l'assainissement des eaux	partenaire	
21-nov	inventaire	Vérification de points faisant l'objet d'une action sur la commune de Libin		
22-nov	formation	Formation "Secourisme en milieu professionnel" par la Croix Rouge à Suarlée	professionnel	12 so
23-nov	inventaire	vérification de points faisant l'objet d'action sur la commune de Bièvre		
24-nov	formation	examen de secourisme : les 4 filles du CRLesse ont désormais le brevet de secouriste		
27-nov	réunion active	tour des CE commune de Daverdisse avec DST Plux	partenaire	2
27-nov	réunion CR Lesse	rencontre commune de Daverdisse pour bilan des actions pa 17-19	partenaire	2
27-nov	réunion active	réunion CLDR à Wellin, groupe de travail Nature	partenaire	8
28-nov	réunion CR Lesse	rencontre commune de Tellin pour bilan des actions pa 17-19	partenaire	5
28-nov	colloque	Visite à la découverte à Taviet (Sorinnes/Dinant) de captages en milieu karstique avec CWEPS et IEW	partenaire	
28-nov	réunion active	Réunion pour organiser la fête de l'environnement Saint-HuVERT	partenaire	6
30-nov	réunion CR Lesse	Rencontre avec la commune de Saint-Hubert pour faire le bilan du PA 17-19	partenaire	1
30-nov	réunion CR Lesse	Rencontre avec la commune de Bièvre pour faire le bilan du PA 17-19 avec CR Semois-Chiers	partenaire	3
30-nov	réunion CR Lesse	rencontre avec la commune de Houyet pour faire bilan du PA17-19	partenaire	3
30-nov	réunion CR Lesse	rencontre avec la commune de Paliseul avec CR Semois-Chiers pour faire bilan du PA17-19	partenaire	3
30-nov	réunion CR Lesse	Rencontre avec la commune de Bertrix pour faire le bilan du PA 17-19 avec CR Semois-Chiers	partenaire	2
04-déc	réunion CR Lesse	rencontre avec la commune de Wellin avec CR Semois-Chiers pour faire bilan du PA17-19	partenaire	1
05-déc	colloque	participation aux assises de la Propreté à Bastogne	partenaire	so
06-déc	réunion active	visite de Mensura SEPP		1

Date	type	détail	type de public	nombre de personnes sauf cellule coordination
07-déc	réunion CR Lesse	rencontre avec la commune de Libramont avec CR Semois-Chiers et CR Ourthe pour faire bilan du PA17-19	partenaire	4
07-déc	réunion CR Lesse	Rencontre avec la commune de Nassogne pour bilan PA 17-19	partenaire	2
08-déc	réunion CR Lesse	rencontre de M. Tonnelle par rapport à son projet de réhabilitation de frayère au niveau d'une noue de la Lesse à Houyet (personne privée)	tout public	1
11-déc	réunion CR Lesse	rencontre avec DNF Cantonnement de Rochefort pour faire bilan du PA17-19	partenaire	1
11-déc	réunion CR Lesse	rencontre M. Julien Goijen de Eaux et Racines pour voir possibilités de collaboration pendant les JWE 2018	professionnel	1
12-déc	réunion CR Lesse	rencontre DNF-Libin pour bilan des actions du PA17-19	partenaire	4
12-déc	réunion CR Lesse	rencontre AIVE pour bilan des actions PA17-19	partenaire	1
14-déc	réunion active	réunion à l'initiative de la FHPSBL avec le service de la pêche et les pêcheurs des étangs des Cresses afin qu'ils s'organisent au mieux par rapport à la fédération	partenaire	14
14-déc	inventaire	visite sur site de la Noue de la Lesse à Houyet avec la FHPSBL et le service de la pêche	partenaire	3
14-déc	réunion CR Lesse	réunion avec représentants communes et Infrabel pour nouveau decret FHPSBL	partenaire	6
18-déc	réunion active	réunion PGRI avec Elisabeth Paris pour expliquer prochaines étapes PGRI 2	partenaire	1
19-déc	réunion CR Lesse	réunion commune de Ciney pour bilan des actions PA17-19	partenaire	1
19-déc	réunion CR Lesse	Rencontre DNF Nassogne pour bilan des actions du PA 17-19	partenaire	1
21-déc	inventaire	vérification de points faisant l'objet d'une action sur la commune de Rochefort		

## 17. Critères d'évaluation suivant la grille de la Direction des Eaux de surface

Informations générales	Indicateurs	2017	
		Chiffre	Vos remarques
Budget :	fonctionnement €	167.233,76	3eme tranche à recevoir apres AG mars 2018
	part SPW €	118.263,63	1114 263,63 + 4.000 JWE
	part provinciale €	9.218,75	600 (signature PA de P. Lux) + 964,75 (organisation Saint-HuVERT de P. Lux) et 7654 (subsidés annuel P. Namur)
	part communale €	39.751,38	
	aide à l'emploi - fonctionnement €	32.528,01	17733,01 APE et 14795 MARIBEL
	projets €	0	
	aide à l'emploi - projets €	0	
Personnel :	équivalents temps-plein - fonctionnement	3,616	4 personnes à 4/5T + 1 personne à 1/2 T depuis le 1er mars (= 0,8*4 + 0,5*(10/12))
	équivalents temps-plein - projets		
Population totale du SBH :	habitants	64.692	Fourni par SPW
Superficie totale du SBH :	km²	1.343	Fourni par SPW
Implication communale	Nombre de commune dans le SBH	23	
	Nombre de communes partenaires	19	les 4 non partenaires (Hotton, La Roche en Ardenne, Somme-Leuse et Sainte-Ode) sont très peu sur notre bassin et sont partenaires d'autres CR
Linéaire CE 1ère cat du SBH :	km	206	Fourni par SPW
Linéaire CE 2ième cat du SBH :	km	473	Fourni par SPW
Linéaire CE 3ième cat du SBH :	km	368	Fourni par SPW
Linéaire CE nc du SBH :	km	892	Fourni par SPW
Linéaire CE nav du SBH :	km	5	Fourni par SPW
Asbl :	nombre de membres effectifs	75	
	nombre de membres (effectifs, adhérents...)	163	75 effectifs, 55 suppléants et 33 adhérents
Dynamique des réunions de travail :	nombre total de réunions de travail à l'initiative du CR	78	
	nombre total de personnes (re)présent(é)es	350	
	nombre total de réunions non à l'initiative du CR mais dans lesquelles le CR prend une part active conséquente	51	
	nombre total de personnes (re)présent(é)es	433	
Nombre d'actions programmées :	nombre total d'actions prévues au programme d'action triennal (PAT)	695	+12 actions ajoutées à l'AG du 14 mars 2017 - 1 action supprimée à l'AG du 14 mars 2017 + 11 actions ajoutées à l'AG du 10 octobre 2017 - 2 actions supprimées à l'AG du 10 octobre 2017
	nombre d'actions du PAT prévues pour être réalisées dans l'année concernée	159	8 en 2017 et 151 récurrentes
Nombre d'actions réalisées :	nombre d'actions du PAT qui sont réalisées	212	6 prévues en 2017, 1 prévue en 2018, 100 prévues en 2019 et 105 récurrentes
	nombre d'actions en plus de celles du PAT qui sont réalisées	7	6 prévues en 2017 et 1 prévue en 2018
	nombre d'actions du PAT qui sont en cours de réalisation	149	
	nombre d'actions en plus de celles du PAT qui sont en cours de réalisation	4	
	nombre d'actions du PAT non réalisées	331	
	nombre d'actions du PAT qui sont annulées	3	
Importance des actions réalisées :	nombre d'actions réalisées dans le cadre des PGDHI	3	13Le0407-17Le0214 et 13Le0116
Qualité de l'inventaire de terrain :	nombre de kilomètres inventoriés	323,5	
	linéaire de cours d'eau	1944	Fourni par SPW
	nombre de PN inventoriés	633	
	nombre de PNP inventoriés	339	
	respect des fiches d'IT pour toutes les thématiques	oui	
Sensibilisation et formations :	nombre d'actions de sensibilisation réalisées	141	une même action peut être répétée plusieurs fois car date et/ou public différent
	nombre de jeunes sensibilisés par ces actions	852	
	nombre de personnes grand public sensibilisées par ces actions	2494	
	nombre de professionnels sensibilisés par ces actions	4	
	passages presse	8	voir 8. revue de presse
	passages radio/TV	4	1) MaTélé pour JWE2017 (émission "L'invité"), 2) Interview Ma Télé à l'Espace Culture de Beauraing pour présenter l'expo et les JWE , 3) Présentation du projet Saumon en classe à TVLux , 4) émission RTBF 'Quel temps' à Beauraing.
	nombre de publications	47	newsletters, brochure camp jeunes, toutes-boites et doc agri, bulletins communaux, revues de partenaires (Natagora, Malagne,...) + sites internet
	fréquentation du site Internet	4165	4 165 sessions (3 193 utilisateurs) et 10 520 pages
nombre de destinataires différents informés par bulletins/newsletters	522	Le Courrier de la Lesse est également diffusé dans La Dépêche et sur notre site internet et oage Facebook	



## 18. Annexes

---

- 1 Le « Courrier de la Lesse » de janvier à décembre 2017
- 2 Statistiques de fréquentation du site internet [www.crlesse.be](http://www.crlesse.be)
- 3 Journée Wallonnes de l'Eau 2017 : courrier envoyé aux écoles
- 4 Journée Wallonnes de l'Eau 2017 : programme tout public
- 5 Document de sensibilisation à l'attention des agriculteurs distribué en 2017
- 6 Modèle de lettre pour les communes afin de sensibiliser les citoyens à ne pas déposer leurs tontes de pelouse le long des cours d'eau
- 7 Brochure « camps de jeunes »
- 8 à 12 Comptes-rendu des réunions de préparation « Organisation de la Fête de l'Environnement » -Saint-HuVERT respectivement du 25janvier-13 février-13 mars-30 mars et débriefing du 21 juin
- 13 Compte-rendu de la réunion préparation de fête de l'environnement Saint-HuVERT 2018 du 9/10/17
- 14 Revue de presse de janvier à décembre 2017
- 15 Compte rendu de la réunion « Visite sur sites : canaux pouvant être réhabilités le long de deux parcours de pêche » le 31 janvier 2017
- 16 Compte rendu réunion concertation réhabilitation du bief du moulin de Molhan à Lesse du 6 mars
- 17 Compte rendu de réunion de concertation 'chenal de la Wamme' du 14/9/17
- 18 Compte-rendu de la réunion rau de la Prairie\_moulin de Wezelvaux et visite de terrain du 18/9/17
- 19 Visite de terrain avec le Royal Fishing Club de Pondsôme pour problème long cours d'eau du 24/10/17
- 20 et 21 Réunions groupe de travail 'kayaks' du 29/8/17 et du 26/10/17
- 22 Compte-rendu de la réunion « Mare du Baty » à Wavreille le 13 avril 2017
- 23 Rapports IBGN réalisés dans la Lesse les 4 avril et 13 juin 2017 dans le cadre de la journée « Mille espèces » organisée par Natagora à Han-sur-Lesse
- 24 Rapport IBGN dans la Lomme à Rochefort du 10/8/17
- 25 Compte-rendu réunion STEP de Carlsbourg du 29 mai 17
- 26 Compte-rendu réunion castor à Lavaux-Ste-Anne du 7 février 2017
- 27 Compte-rendu réunion présence de castor à Chevetogne du 28 septembre 17
- 28 Compte-rendu réunion présence de castor à Buissonville du 28 septembre 17
- 29 Compte-rendu réunion de concertation du 8 novembre 2017

- 30 Compte rendu de la réunion « Fossé rue de la Vallée » à Masbourg le 11 avril 2017
  - 31 PV du Conseil d'administration du 17 février 2017
  - 32 PV du Conseil d'administration du 15 septembre 2017
  - 33 PV de l'Assemblée Générale du 14 mars 2017 à Houyet
  - 34 PV de l'Assemblée Générale du 10 octobre à Marche-en-Famenne
-