



Réunir



Inventorier



Publier



Agir



Sensibiliser

Contrat de rivière Lesse
 Rue de Dewoin, 48
 5580 Rochefort
 Tél. : 084/222.665
www.crlesse.be
info@crlesse.be

Réalisé avec le soutien de :



CONTENU (énumération de l'AGW 13.11.2008)

1. L'état d'avancement général des missions du Contrat de rivière. Contribution à la mise en œuvre de la Directive-Cadre-Eau.	2
2. Le nombre d'actions prévues pour l'année en cours.	5
3. Le nombre et l'ampleur des actions effectivement réalisées dans l'année écoulée, classées en fonction de leur planning initial dans le programme.	5
4. Une synthèse succincte de chaque action menée (finalisée ou en cours).	6
5. La mise en place et l'état d'avancement de l'inventaire de terrain, de l'encodage et de la cartographie.	51
6. La rédaction d'un bulletin de liaison entre les membres du contrat de rivière.	56
7. Les animations et sensibilisation du grand public et de publics ciblés :	57
8. Une revue de presse	71
9. Les thématiques des groupes de travail et l'état d'avancement des travaux.	71
10. Le nombre et les dates des entrevues avec les collèges communaux et provincial(aux), des réunions du Bureau, des groupes de travail, des réunions du comité de rivière, réunions avec représentants SWP, réunions avec autres partenaires, réunions de concertation, colloque, formation.	87
11. La synthèse des points positifs et négatifs observés dans le courant de l'année écoulée, concernant tant la mise en œuvre des projets que la méthodologie générale développée, tels le taux de participation et les difficultés de mise en œuvre de certains projets ; ET.	91
12. la formulation de solutions préconisées par le comité de rivière pour améliorer les résultats du contrat de rivière (propositions de remédiation pour les années futures).	91
13. Une liste des études menées, reprenant au minimum leur intitulé, leur auteur, les objectifs poursuivis et les résultats obtenus.	94
14. Le relevé des dépenses effectuées pendant l'année écoulée suivant les différents postes budgétaires (personnel, déplacements, fonctionnement, sous-traitance, information, sensibilisation)	96
15. Les montants prévisionnels de l'année 2016 budgétisés pour les différents postes.	97
16. Relevé chronologique des prestations de l'année 2015.	99
17. Critères d'évaluation suivant la grille de la Direction des Eaux de surface	106
18. Annexes	108

REMERCIEMENTS

Merci à notre président, Hugues Petit, pour sa confiance et sa disponibilité
Merci à Augustin Smoos et Sven Abras pour leur soutien.
Merci à tous les administrateurs.
Merci à tous les partenaires.
Merci à tous les bénévoles.

1. L'état d'avancement général des missions du Contrat de rivière. Contribution à la mise en œuvre de la Directive-Cadre-Eau.

Préalable :

Cette année est particulière puisque les masses d'eau doivent avoir atteint le bon état écologique en 2015. Nous poursuivons le deuxième programme d'actions (décembre 2013- décembre 2016) qui prévoit 728 actions, préventives ou curatives, destinées à améliorer ou maintenir la qualité de l'eau.

1.1. Les missions du Contrat de rivière :

Pour rappel, les missions du Contrat de rivière :

- sont définies à l'article R48 de l'AGW du 13 novembre 2008 modifiant le Livre II du Code de l'Environnement contenant le code de l'eau, relatif aux contrats de rivière (repris à l'article 3 des statuts de l'asbl « Contrat de rivière pour la Lesse »)
- et reprises dans les engagements généraux du protocole d'accord contenant le deuxième programme d'actions triennal approuvé par le Comité de rivière du 12 juillet 2013 et signé le 19 décembre 2013.

Ces missions s'intègrent parfaitement dans les exigences de la Directive-Cadre-Eau (2000/60/CE), qui impose aux Etats européens d'atteindre le bon état des ressources en eau pour 2015, en travaillant par bassins versants et par « masses d'eau ».

Le Contrat de rivière contribue ainsi à la mise en œuvre de cette Directive à l'échelon le plus local, par la participation et la concertation, l'information et la sensibilisation de tous les acteurs.

1.2. Description des missions et état d'avancement des missions à ce stade :

- Si l'on s'en réfère à l'article R48 de l'AGW du 13 novembre 2008 modifiant le Livre II du Code de l'Environnement contenant le code de l'eau, relatif aux contrats de rivière (repris à l'article 3 des statuts de l'asbl « Contrat de rivière pour la Lesse »)

✓ « Art. R. 48. §1^{er}. Dans le cadre de leur mission d'élaboration et d'exécution du protocole d'accord visé à l'article D. 32, et par le biais de la concertation, de la sensibilisation et de l'information de tous les utilisateurs de la rivière, les contrats de rivière :

1) organisent et tiennent à jour un inventaire de terrain ;

L'inventaire de tous les cours d'eau a été réalisé une première fois pendant la phase de convention d'étude, ainsi que l'encodage. Un deuxième inventaire a été réalisé à partir de 2011 pour préparer le deuxième programme d'action, et un troisième inventaire est en cours depuis 2014 (voir point 5. La mise en place et l'état d'avancement de l'inventaire de terrain, de l'encodage et de la cartographie)

2) contribuent à faire connaître les objectifs visés aux articles D1er et D22 du Code de l'Eau et participent à la réalisation de ces objectifs ; (D1er : Principes : assurer à la fois la qualité et la pérennité des ressources en eau- D22 : Objectifs environnementaux : en rendant opérationnels les programmes de mesures prévus dans les plans de gestion, arriver à la réalisation des objectifs fixés à l'article D1er en vue d'atteindre le bon état des eaux pour le 22 décembre 2015)

Ces objectifs sous-tendent toute l'action du CR.

3) contribuent à la mise en œuvre des plans de gestion par bassin hydrographique ;

Dès le début nous avons intégré le programme d'actions dans les thématiques du programme de mesures pour la gestion du SPW par bassin hydrographique, complétées par celles du Contrat de rivière Lesse. Les actions du CR doivent en effet s'intégrer tout naturellement dans ce programme de mesures en réponse à la Directive-Cadre-Eau.

4) favorisent la détermination d'actions par les groupes de travail visés à l'article R.52, §2 ;

Les groupes de travail depuis 2011 sont essentiellement des groupes de travail qui, à partir de points noirs prioritaires, travaillent sur un cours d'eau, une section de cours d'eau, un bassin versant, ou une problématique (voir point 9. Les thématiques des groupes de travail et l'état d'avancement des travaux)

5) participent à la consultation du public organisée dans le cadre de l'élaboration et la mise en œuvre des plans de gestion par bassins hydrographiques et visés aux articles D. 1er et D. 22 ;

Chaque fois que la mise en œuvre de la Directive-Cadre sur l'Eau prévoit une consultation du public, le Contrat de rivière est sollicité pour informer la population. La dernière enquête est en cours depuis le 1^{er} juin 2015 et se clôturera le 8 janvier 2016. Elle porte sur les questions importantes relatives aux projets de plans de gestion des risques d'inondation et des 2^{èmes} plans de gestion « eau » des 4 districts hydrographiques en Wallonie.

6) assurent l'information et la sensibilisation des acteurs locaux et de la population qui réside dans les limites géographiques du contrat de rivière, notamment par le biais d'événements et de publications ;

Mission qui est réalisée dans les nombreuses actions de sensibilisation (voir point 7. Les animations et sensibilisation du grand public et de publics ciblés)

7) contribuent, sur décision du Gouvernement, en vue d'une participation à la gestion intégrée du cycle de l'eau, à la réalisation de tâches techniques spécifiques selon les méthodologies élaborées par la Région wallonne, tels le registre des zones protégées visé à l'article D.18, l'agenda 21 local, les plans communaux d'environnement et de gestion de la nature visés à l'article D.48 du livre 1er du Code de l'environnement, le plan de prévention et de lutte contre les inondations et leurs effets sur les sinistrés (plan P.L.U.I.E.S.) adopté par le Gouvernement wallon le 9 janvier 2003, le régime de gestion active prévu à l'article 26 de la loi du 12 juillet 1973 sur la conservation de la nature ;

- Gestion Berce du Caucase

La gestion des berces du Caucase entreprise en 2011 se poursuit d'année en année. Le sous-bassin de la Lesse est relativement épargné, même si quelques nouveaux sites ont été découverts. Ils sont signalés au SPW et une partie des sites chez des particuliers est gérée par la cellule de coordination du Contrat de rivière Lesse. (voir détail point 7.10 Sensibilisation à la gestion des plantes invasives).



- les projets de plans de gestion des risques d'inondations (PGRI) et les projets de deuxièmes Plans de gestion des districts hydrographiques internationaux (PGDH), sont soumis à enquête publique du 1^{er} juin 2015 au 8 janvier 2016 inclus. Une version papier des PGRI et des PGDH -Meuse est consultable auprès de la cellule de coordination du Contrat de rivière (sur rendez-vous).

8) assurent le suivi des actions visées dans le protocole d'accord.

La cellule de coordination organise si possible deux rencontres par an avec chaque partenaire engagé dans le programme d'actions, l'une durant le premier semestre et l'autre durant le deuxième semestre, pour évaluer avec eux l'état d'avancement des actions. Ces deux rencontres annuelles permettent d'établir une bonne collaboration, de maintenir le dialogue, d'échanger des exemples.

(voir ci-dessous 10° Le nombre et les dates des entrevues avec les collèges communaux et provincial(aux))

La cellule de coordination est également très pro-active dans la proposition de réunions de concertation en vue d'avancer dans le programme d'actions

✓ « Art. R. 48.§2. Dans leur travail de sensibilisation, les contrats de rivière agissent en synergie avec les autres outils de sensibilisation agréés, notamment les centres régionaux d'initiation à l'environnement (CRIE) prévus aux articles D.21 et suivants du Livre 1er du Code de l'environnement et les parcs naturels visés par le décret du 16 juillet 1985 relatif aux parcs naturels."

- Pas de Parc Naturel dans le sous-bassin hydrographique de la Lesse sauf une toute petite partie du Parc Naturel des Deux Ourthes sur la commune de Tenneville (26,31 km², soit 1,95 % de la superficie du sous-bassin).

- Collaboration avec **les Contrats de rivière** voisins pour réaliser des actions en synergie sur des territoires communs (Contrat de rivière Haute-Meuse, Ourthe, Semois), avec les autres contrats de rivière de Wallonie pour tous les projets ayant un objet commun.

- Collaboration avec le **CRIE** du Fourneau Saint-Michel : lors des Journées de l'Eau en mars ; Partage et échanges de compétences, et de matériel pédagogique.

- Collaboration étroite et soutenue avec le **Pôle de gestion différenciée** et leur action dans les communes. La cellule de coordination organise souvent la première réunion et y assiste.

- Collaboration avec **les conseillers MAE** compétents sur notre territoire (les asbl Centre de Michamps, et Natagora) et **PhytEauwal** et **Nitrawal**

- Collaboration avec **la CWEPSS** pour la réalisation d'études (voir ci-dessous 13. Un tableau des études menées, reprenant au minimum leur intitulé, leur auteur, les objectifs poursuivis et les résultats obtenus).

- Collaboration avec la **cellule GISER** en cas de problèmes d'écoulements boueux.

- Collaboration avec **la SPGE** et le **service de la DGARNE -Gestion de la qualité des eaux de baignade-** pour trouver les raisons du déclassement de toutes les zones de baignade du sous-bassin

-Collaboration avec **les projets LIFE** actifs sur le sous-bassin de la Lesse : le LIFE Prairies Bocagères, le LIFE Elia, le LIFE Pays Mosan.

- Collaboration avec les futurs GALs en projet en sur le territoire du sous-bassin : le GAL "Lesse et Semois"

- Collaboration à **l'opération Well'Camp**, par laquelle le SPW - DGO5 - direction générale de pouvoirs locaux, de l'action sociale et de la santé. Invite les communes wallonnes à engager des **Monsieur ou Madame Camp** durant les mois de juillet et août pour faire l'intermédiaire entre les services communaux et les camps.

- Collaboration avec **les projets FEP** réalisés dans le sous-bassin .

▪ si l'on s'en réfère aux engagements repris dans le protocole d'accord 2013-2016, signé par les partenaires le 19 décembre 2013

✓ *"Les partenaires soussignés s'engagent pour le deuxième programme d'actions de trois ans du 22 décembre 2013 jusqu'au 22 décembre 2016"*

✓ *"Chaque partenaire soussigné s'engage à participer à l'échelon local, en fonction de ses possibilités humaines, techniques et financières, à la préservation des ressources en eau par une gestion intégrée, globale et concertée à l'échelle du sous-bassin hydrographique".*

✓ *"Chaque partenaire soussigné s'engage à tout mettre en œuvre, dans les limites de ses compétences et de ses responsabilités, pour réaliser les actions qu'il a approuvées et de prévoir les budgets nécessaires dans les délais fixés"*

Chaque partenaire a reçu son programme d'actions "personnalisés", où chaque action est présentée sous forme d'une fiche A4, reprenant entre autres l'intitulé de l'action, la thématique du plan wallon de gestion de l'eau, la masse d'eau concernée, le ou les maîtres d'œuvres, les partenaires, et le plus souvent une photo et une carte. La fiche renvoie au n° de l'observation de terrain avec les informations principales .

Chaque fiche présente une case blanche intitulée : « Etat d'avancement de l'action » qui est remplie au fur et à mesure des dispositions prises pour la réalisation de l'action.

✓ *"Chaque partenaire soussigné s'engage à privilégier les solutions concertées, à partager ses compétences, à participer dans la mesure du possible à la mise à jour de l'inventaire, aux réunions de travail, et à diffuser largement les actions d'information et de sensibilisation"*

Les communes ont toutes accepté de publier les articles de sensibilisation via leur bulletin communal et leur site internet, ce qui nous permet de toucher facilement un grand nombre de personnes. Les gestionnaires des voiries et des cours d'eau ont tous accepté de signaler les éventuels travaux pour voir s'ils ne sont pas une opportunité pour la résolution d'un problème (obstacles à la circulation des poissons, entraves...). Les fédérations de pêcheurs diffusent l'information concernant les plantes invasives.

- ✓ « Le protocole d'accord reste ouvert à toutes nouvelles propositions d'actions qui contribueraient à la réalisation du but social de l'asbl 'Contrat de rivière pour la Lesse »
De nouveaux partenaires nous rejoignent régulièrement et des nouvelles actions se rajoutent au fur et à mesure des rencontres et des évènements.
- ✓ La cellule de coordination s'engage à mobiliser tous les acteurs de l'eau dans le sous-bassin hydrographique par l'information, la participation et l'éducation, à instaurer une solidarité entre les usagers par la médiation, la concertation et la recherche de consensus, à organiser et à tenir à jour un inventaire de terrain, à assurer le suivi des actions visées dans le protocole d'accord et à contribuer ainsi à la mise en œuvre des plans de gestion par bassin hydrographique.

Dans le contexte de ce qui précède, les membres de la cellule de coordination :

- Reprennent si possible contact chaque semestre avec chaque partenaire pour voir avec lui l'état d'avancement des actions qu'il a acceptées de prendre en charge. Ce contact se fait de préférence lors d'une rencontre, ce qui permet de prendre le temps d'envisager une à une les actions et de remplir ensemble la case « Etat d'avancement »
- Proposent des réunions de concertation au sein de groupes de travail, pour mettre en contact les partenaires concernés et envisager des solutions.
- Complètent ou vérifient l'inventaire de terrain en fonction de l'état d'avancement des actions (voir ci-dessous 5° La mise en place et l'état d'avancement de l'inventaire de terrain, de l'encodage et de la cartographie).
- Organisent de nombreuses actions de sensibilisation, répondent à toutes les invitations pour des séances d'information ou de formation
(voir ci-dessous 16° Relevé chronologique des prestations de la cellule de coordination)

2. Le nombre d'actions prévues pour l'année en cours.

Les actions dont l'échéance est de 2015 sont au nombre de **518** avec :

- 488 à charge des partenaires du Contrat de rivière, dont 219 récurrentes annuellement.
- 30 à charge de la cellule de coordination, dont 15 récurrentes annuellement.

Le total des actions reprises dans le protocole d'accord 2013-16 signé le 19 décembre 2013 est **1002**, en tenant compte des modifications approuvées lors des AG du 25 mars 2014, 8 octobre 2014, du 26 mars 2015 et du 15 octobre 2015.

3. Le nombre et l'ampleur des actions effectivement réalisées dans l'année écoulée, classées en fonction de leur planning initial dans le programme.

☐ Pour les actions à charge des partenaires du Contrat de rivière Lesse :

- **291** actions ont été réalisées en 2015 dont :
 - 66 effectivement prévues en 2015
 - 6 prévues en 2014
 - 160 prévues en 2015 et récurrentes en 2016
 - 59 prévues pour 2016
- **273** actions sont en cours de réalisation

□ Pour les actions à charge de la cellule de coordination :

- 23 actions ont été réalisées en 2015 dont :
 - 8 effectivement prévues en 2015
 - 2 prévues en 2014
 - 12 prévues en 2015 et récurrentes en 2016
 - 1 prévue pour 2016
- 8 actions sont en cours de réalisation.

4. Une synthèse succincte de chaque action menée (finalisée ou en cours).

Voir les tableaux pages suivantes qui reprennent l'état d'avancement de toutes les actions du programme d'action 2013-2016.

Les actions sont classées de la manière suivante :

- par ordre alphabétique du maître d'œuvre
- ensuite, pour chaque maître d'œuvre, par thématique du plan de gestion de la Région wallonne

Thème	Sous-Thème	N° de l'action	N° de l'observation	Intitulé	Maître(s) d'oeuvre	Partenaire(s)	Echéance	Action réalisée au 31/12/2015	Etat au 31/12/2015
04.Collectivités - Ménages	04.2.Pesticides non agricoles et déchets toxiques	13Le0353		Encourager la commune de Libin à organiser la gestion sans pesticides des espaces verts communaux et à communiquer au public les raisons de ce changement (protection de l'environnement et de la santé, en particulier celle des ouvriers eux-mêmes)	ADDES en Haute Lesse	Pôle de gestion différenciée	chaque année	non	pas d'intervention de l'asbl jusqu'à présent mais commune en zéro phyto
08.Hydromorphologie	08.1.Continuité écologique des cours d'eau	10Le0725	LePa0063	Trouver des solutions pour assurer une protection efficace des plans d'eau de l'ancienne carrière de Kaolin de l'Arfaye	ADDES en Haute Lesse		2016	non	en conflit avec la commune car la commune a pour projet d'installer un dépôt de matériaux des différentes usines
12.Patrimoine	12.2.Bâti	13Le0352	LePa0114	Mettre en valeur l'abreuvoir situé au croisement de la N40 et de "la route de la forêt" à Transinne	ADDES en Haute Lesse		2016	non	action à reporter au prochain programme avec comme co-maître d'œuvre la commune
17.Information et Sensibilisation		10Le0727		Collaboration avec l'asbl "Contrat de rivière pour la Lesse" dans le cadre de son objet social en partageant ses compétences, en animant une demi-journée sur la rivière dans le cadre de la journée wallonne de l'eau	ADN		chaque année	non	pas d'animation au premier en 2015
17.Information et Sensibilisation		10Le0728		Collaboration avec l'asbl "Contrat de rivière pour la Lesse" dans le cadre de son objet social en partageant ses compétences, en participant dans la mesure du possible à la mise à jour de l'inventaire, en animant une demi-journée sur le monde des libellules	ADN		chaque année	non	pas d'animation en 2015
01.Assainissement des eaux usées	01.1.Assainissement collectif	10Le0738		Marche-en-Famenne : 1) rénovation de la station d'épuration de Aye (2700 EH), 2) campagne de reconnaissance des réseaux de On, 3) égouttage exclusif rues Tasiaux, du Chaffour à On, et rue des Dentellères, 4) égouttage avec aménagement de la voirie à Hargi	AIVE	Marche-en-Famenne, CC Lesse	2016	oui	4) terminé, il reste les travaux de voirie par la commune ou la province
01.Assainissement des eaux usées	01.1.Assainissement collectif	10Le0743		Saint-Hubert : 1) mise en place du collecteur et construction de la station d'épuration (6000 EH), 2) égouttage de la rue du Mont (phase II), 3) entretien extraordinaire de voirie 2006	AIVE	CC Lesse	2016	oui	
01.Assainissement des eaux usées	01.1.Assainissement collectif	10Le0744		Tellin : 1) mise en place du collecteur et 2) construction de la station d'épuration de Tellin (1800 EH)	AIVE	Tellin, CC Lesse	2016	oui	STEP inaugurée le 20 mai 2015
01.Assainissement des eaux usées	01.1.Assainissement collectif	10Le0745		Tellin :1) refoulement de Restaigne Domaine (2000 EH), 2)égouttage du chemin du Bois et de la rue Hervin	AIVE	Tellin, CC Lesse	2016	oui	
01.Assainissement des eaux usées	01.1.Assainissement collectif	13Le0371		Mise en œuvre des programmes d'égouttage et des ouvrages d'assainissement	AIVE		chaque année	oui	
01.Assainissement des eaux usées	01.1.Assainissement collectif	13Le0372		Poursuite de la réalisation du cadastre de l'égouttage par études endoscopiques et levés topographiques	AIVE		chaque année	oui	
01.Assainissement des eaux usées	01.1.Assainissement collectif	13Le0373		Au cas par cas, étudier l'opportunité d'installer un égouttage séparatif dans le cadre des projets d'égouttage	AIVE		chaque année	oui	à chaque étude d'un projet d'égouttage
01.Assainissement des eaux usées	01.1.Assainissement collectif	13Le0374		Préparation des programmes d'investissements: aide à la définition des investissements prioritaires en égouttage	AIVE		2016	en cours	
01.Assainissement des eaux usées	01.1.Assainissement collectif	13Le0375		Réalisation de divers travaux d'amélioration des stations d'épuration existantes, assurer l'entretien régulier des collecteurs, déversoirs d'orage et exploitation des stations d'épuration	AIVE		chaque année	oui	passage régulier dans tous les déversoirs d'orage
01.Assainissement des eaux usées	01.2.Assainissement autonome	13Le0376		Apport d'aide aux communes et aux particuliers dans la gestion des zones d'assainissement autonome de manière à y assurer un traitement approprié: aide à l'application de la législation en vigueur	AIVE		chaque année	oui	réalisation de nouvelles brochures pour le salon Bâtimoï de 2015. A priori, pour mi-2016 création de la SPAA
01.Assainissement des eaux usées	01.2.Assainissement autonome	13Le0377		Mise à disposition de l'information nécessaire et de nos compétences afin de faciliter la mise en conformité des habitations concernées par les études de zones	AIVE		chaque année	en cours	toujours pas approuvé par la SPGE
17.Information et Sensibilisation		13Le0378		Sensibilisation des différents publics cibles (particuliers, agriculteurs, communes,...) à l'impact de leurs comportements sur le fonctionnement des stations d'épuration et à leurs obligations en matière de traitement des eaux usées	AIVE		chaque année	oui	réalisation de nouvelles brochures pour le salon Bâtimoï de 2015 + brochure diffusée dans les bulletins communaux
17.Information et Sensibilisation		13Le0379		Information et sensibilisation des candidats bâtisseurs et des professionnels de la construction aux problématiques eaux usées - eaux pluviales et aux obligations en matière d'assainissement et d'évacuation	AIVE		chaque année	oui	réalisation de nouvelles brochures pour le salon Bâtimoï de 2015. En 2016 formation pour architecte-géomètre
17.Information et Sensibilisation		13Le0380		Sensibilisation du public scolaire à nos métiers et aux comportements adéquats à adopter à travers des visites de stations d'épuration, des animations en classes et dans nos stations d'épuration	AIVE		chaque année	oui	en 2015:1 école à Paliseul + Tellin, Bure, Restaigne
17.Information et Sensibilisation		13Le0381		Prise en compte de la gestion des eaux pluviales dans les nouveaux projets afin de limiter les impacts sur nos ouvrages et les cours d'eau	AIVE		chaque année	oui	l'AIVE en tient compte, c'est l'un des grands points de la formation architecte
17.Information et Sensibilisation		13Le0382		Mise en place de diverses techniques propices à la préservation et au développement de la biodiversité sur nos sites d'exploitation et dans la réalisation de nouveaux projets	AIVE		chaque année	oui	il y a un pôle biodiversité à l'AIVE
17.Information et Sensibilisation		13Le0383		Accompagnement particulier des communes concernées par les modifications de PASH afin d'assurer le respect des nouvelles impositions adéquates	AIVE		chaque année	oui	la SPGE a dit ok pou lancer les enqu*tes sur la Moselle
05.Zones protégées	05.1.Natura 2000	13Le0340		Réalisation d'un document d'information et de sensibilisation sur la Masblette (masse d'eau de référence du point de vue de sa qualité) à l'attention des habitants riverains et du grand public	AQUABIOTICA	Nassogne PCDR (à confirmer), CC Lesse, CRIE du Fourneau St-Michel, CDN	2016	non	
17.Information et Sensibilisation		13Le0341		Organiser une conférence afin de sensibiliser le public à la préservation de la Masblette (masse d'eau de référence du point de vue de sa qualité)	AQUABIOTICA	Nassogne PCDR (à confirmer), CC Lesse, CRIE du Fourneau St-Michel, CDN	2016	non	
01.Assainissement des eaux usées	01.1.Assainissement collectif	13Le0041-2	LeRe0229	Vérifier l'origine d'un rejet dans Le Biran, à Beauraing derrière l'école primaire et maternelle INDSC (rue de Rochefort)	Beauraing	INASEP	2016	oui	permis d'urbanisme : eaux de toiture, autorisation du stp
01.Assainissement des eaux usées	01.1.Assainissement collectif	13Le0041-3	LeRe0578	Vérifier l'origine du rejet dans le Hilan à Baronville juste en amont de la station de pompage (rue de Dinant)	Beauraing	INASEP	2016	oui	probablement un drain de prairies, état au 13/12/2015

Thème	Sous-Thème	N° de l'action	N° de l'observation	Intitulé	Maître(s) d'oeuvre	Partenaire(s)	Echéance	Action réalisée au 31/12/2015	Etat au 31/12/2015
01.Assainissement des eaux usées	01.2.Assainissement autonome	13Le0036-1	LeRe0215	Identifier l'origine du rejet dans le Biran et imposer la mise aux normes de l'habitation (rue de Rochefort à Focant, zone d'assainissement autonome) si elle a été construite après 2005	Beuraing		2016	oui	
01.Assainissement des eaux usées	01.2.Assainissement autonome	13Le0036-3	LeRe0232	Vérifier l'origine du rejet dans le ruisseau des Braconniers à Focant le long de la rue de Rochefort	Beuraing	INASEP	2016	oui	construction antérieure à 2005
01.Assainissement des eaux usées	01.2.Assainissement autonome	13Le0036-4	LeRe0217	Imposer la mise aux normes, d'un rejet dans le ruisseau des Braconniers, de l'habitation à Focant (rue de Rochefort, 1, zone d'assainissement autonome) si elle a été construite après 2005	Beuraing	INASEP	2016	oui	construction antérieure à 2005
01.Assainissement des eaux usées	01.2.Assainissement autonome	13Le0036-5	LeRe0210	Vérifier l'origine d'un rejet dans le ruisseau de Snaye d'une des habitations de la rue de la Tannerie à Pondrôme et imposer la mise aux normes si l'habitation a été construite après 2005	Beuraing	INASEP	2016	oui	résolu en 2014
01.Assainissement des eaux usées	01.2.Assainissement autonome	13Le0418	LeRe0639	Vérifier la légalité d'un rejet d'une entreprise dans la rue de Rochefort à Focant	Beuraing		2016	oui	verifie par agent constatateur et entreprise a construit ailleurs
03.Agriculture	03.1.Apport nutriments	13Le0036-2	LeRe0572	Vérifier la légalité du rejet dans le Biran, semblant provenir de l'étable de la ferme située rue de la ferme à Focant	Beuraing		2016	en cours	rejet de lisier le 24/8/15 : voir avec phyteauwal
03.Agriculture	03.1.Apport nutriments	13Le0042	LeRe0571	Vérifier l'origine d'un rejet, dans le ruisseau le Biran, semblant provenir d'un silo de ferme (en amont du pont de la Rue de Rochefort à Gozin)	Beuraing		2016	oui	résolu en 2014
03.Agriculture	03.1.Apport nutriments	13Le0043	LeRe0226	Vérifier l'origine d'un rejet, dans le ruisseau le Biran, semblant provenir d'une exploitation agricole (en amont du pont de la Rue de Rochefort, N°3177, à Gozin)	Beuraing		2016	oui	résolu en 2014
03.Agriculture	03.1.Apport nutriments	13Le0156		Information et sensibilisation des agriculteurs à la protection de l'eau, notamment la problématique des érosions des berges et lits des cours d'eau	Beuraing	CC Lesse, Centre de Michamps	chaque année	oui	séance d'information des agriculteurs avec le CC Haute-Meuse à Gozin le 5 mars; aide au cas par cas pour l'encodage de la demande subvention
04.Collectivités - Ménages	04.1.Economies d'eau	13Le0267		Equiper les robinetteries des bâtiments communaux en économiseurs d'eau (aérateurs/mousseurs)	Beuraing	CC Lesse, CC Haute-Meuse	2016	en cours	commune et école Dion : en ordre/ qd remplacement économiseurs : d'office; pas poru vieilles écoles qui ont vieux robinets
04.Collectivités - Ménages	04.2.Pesticides non agricoles et déchets toxiques	10Le0272		Initier ou continuer la mise en place de la gestion différenciée des espaces publics communaux	Beuraing	Pôle de gestion différenciée	2016	en cours	désherbage et débroussaillage pour toutes zones sauf cimetières
05.Zones protégées	05.3.Zones vulnérables	10Le0276	LeCa0057	Veiller à la sécurisation des 4 chambres de visite permettant l'accès à la partie souterraine du Petit Biran entourées de cultures, à Beuraing au nord de la rue de Martouzin	Beuraing	DST_PN, CER Marloie, CC Lesse, DNF - Cantonnement de Beuraing	2014	en cours	2 ont été matérialisés, 2 en attente
05.Zones protégées	05.4.Zones sensibles	13Le0202		Inciter les camps de jeunes qui s'installent le long des cours d'eau (et en particulier en amont des zones de baignades) à utiliser des toilettes sèches	Beuraing	CC Lesse	chaque année	oui	CR Lesse a donné 40 brochures bilingues pour les camps
06.Prélèvements, crues et étiages	06.3.Inondations	10Le0292	LeEn0386	Faire modifier plusieurs entraves en travers de cours d'eau de 3è catégorie afin qu'elles ne constituent plus des obstacles à l'écoulement de l'eau et/ou à la remontée des poissons	Beuraing	DST_PN cours d'eau, DNF - Cantonnement de Beuraing	2015	oui	résolu par le service travaux en octobre 2014
08.Hydromorphologie	08.1.Continuité écologique des cours d'eau	13Le0047	LeEn0888	Retirer l'entrave (dépôt de crue) dans le ruisseau Du Quartier Wilmont près de sa confluence avec l'Hilan	Beuraing		2016	oui	résolu quasi naturellement
08.Hydromorphologie	08.1.Continuité écologique des cours d'eau	13Le0172		Si possible prévenir la cellule de coordination en cas de travaux sur les voiries communales croisant un cours d'eau ou sur les cours d'eau de la commune	Beuraing	CC Lesse	chaque année	oui	quand possible
08.Hydromorphologie	08.1.Continuité écologique des cours d'eau	13Le0417	LeOu0774	Réparer le muret du pont enjambant le Petit Biran à Gozin dans la rue de Gozin près de la STEP	Beuraing	CC Lesse	2016	en cours	action avalisée à l'AG du 26 mars 2015, sera réalisé pour le 27-02-2016
08.Hydromorphologie	08.2.Gestion entretien CE	13Le0046	LeEn0432	Résoudre l'entrave (due à un pompage ?) dans le ruisseau anonyme (ORI: 243663) à Wancennes, juste en amont de la rue du Chapy	Beuraing		2015	supprimée	nouvelle action avec Phyteauwal et Nitrawal 13le0419
08.Hydromorphologie	08.2.Gestion entretien CE	13Le0054	LeOu0688	Vérifier la légalité du curage du ruisseau de Maisoncelle et de l'aménagement de l'étang en contrebas de la rue de Dinant (N95), près de Feschaux	Beuraing		2015	oui	permis d'urbanisme régularisé, suivi par dnf en 2014
10.Invasives	10.2.Espèces végétales	13Le0140		Poursuivre l'information relative à la problématique des plantes invasives et inciter les particuliers à gérer la Balsamine de l'Himalaya et la Berce du Caucase	Beuraing	CC Lesse	chaque année	en cours	un rc existe depuis 23/6/10; crlesse doit voir si avalisé par RW
10.Invasives	10.2.Espèces végétales	13Le0240		Avant de déplacer des remblais, vérifier leur éventuelle contamination par les Balsamines de l'Himalaya, les Berces du Caucase ou les Renouées Asiatiques	Beuraing	CC Lesse, DNF - Cantonnement de Beuraing	chaque année	non	difficile à mettre en œuvre par les communes
11.Dechets	11.1.Dechets verts	13Le0117		Sensibiliser la population aux risques de déposer les tontes de pelouses sur les berges des cours d'eau	Beuraing	DNF - Cantonnement de Beuraing, CC Lesse	chaque année	oui	article paru au printemps 2015 dans le bulletin communal
11.Dechets	11.2.Dechets autres	13Le0035-1	LeDe0179	Faire retirer les déchets à Wanlin dans la rue de Focant en aval du pont du rau de Trainard	Beuraing		chaque année	en cours	Bewapp 2016
11.Dechets	11.2.Dechets autres	13Le0035-2	LeDe0180	Faire retirer les déchets, situés à proximité du ruisseau des Braconniers, à Focant dans la rue du Chalet Chèvre d'Or (sans issue)	Beuraing		2015	oui	retiré lors de l'OCRP du 5 avril 2014
11.Dechets	11.2.Dechets autres	13Le0035-3	LeDe0460	Faire retirer les déchets dans le ruisseau de Dammarion en amont du croisement de la route menant à Wancennes (route venant de la N981 rue des Ardennes)	Beuraing		chaque année	en cours	devrait être résolu par ouvrier en 2016/accès trop difficile pour benevoles
11.Dechets	11.2.Dechets autres	13Le0035-4	LeDe0240	Faire retirer les déchets de part et d'autre du pont au dessus de l'Hilau dans la rue de Houyet entre Wiesme et Baronville	Beuraing		2015	en cours	déchets toujours présents, be wapp 2016
11.Dechets	11.2.Dechets autres	13Le0035-5	LeDe0209	Faire retirer les déchets aux sources du ruisseau du Bois d'Eclaye à Froidfontaine au bout de la rue de la Futaie	Beuraing		2015	oui	déchets évacués par la commune en décembre 2013 par l'agent DNF

Thème	Sous-Thème	N° de l'action	N° de l'observation	Intitulé	Maître(s) d'oeuvre	Partenaire(s)	Echéance	Action réalisée au 31/12/2015	Etat au 31/12/2015
11. Dechets	11.2. Dechets autres	13Le0035-6	LeDe0214	Surveiller les dépôts de déchets aux sources du ruisseau d'Ombelle sur la route d'Honnay entre la N95 et le village de Froidfontaine	Beauraing		chaque année	oui	résolu en mai 2015
11. Dechets	11.2. Dechets autres	13Le0035-7	LeDe0484	Vérifier la légalité du remblai près de la Snaye à Pondrôme près de la rue du Snaye	Beauraing		2015	en cours	suivi par AC : briques et inertes : sera résolu en 2016
12. Patrimoine	12.2. Bâti	13Le0025	LePa0102	Mettre en valeur le bac abreuvoir sur le rau non classé (ORI=243643) à Wancennes près de la fontaine, le long d'un sentier	Beauraing		2016	oui	bac rénové en 2013 par la commune
13. Ouvrages		13Le0053	LeOu0689	Réparer la rambarde du pont au dessus de l'Hilan sur la rue de Houyet entre Baronville et Wiesme	Beauraing		2016	oui	résolu en 2014
15. Tourisme, Activités sportives et Loisirs		13Le0124		Poursuivre la sensibilisation des camps de jeunes au respect des bonnes pratiques environnementales	Beauraing	CC Lesse	chaque année	oui	distribution des brochures bilingues du CR Lesse par la commune, voir auprès du secrétariat le retour de Mme Camp
01. Assainissement des eaux usées	01.1. Assainissement collectif	13Le0074		Dès qu'une nouvelle step est programmée sur la commune de Bertrix, voir avec le CC Lesse l'inventaire des rejets relevés sur la commune pour vérifier le bon raccordement de tous. En attendant, tenter de trouver des solutions pour diminuer l'impact des rejets	Bertrix	CC Lesse	chaque année	non	pas de step prévue pour le moment
03. Agriculture	03.1. Apport nutriments	10Le0903	LeRe0519	Résoudre ou améliorer le problème de rejet de ferme dans le Ruisseau de Framont à Sart à l'ouest de la rue du Nouvelly.	Bertrix	Nitrawal, CER Marloie, CC Lesse	2016	oui	terrain le 20/11/2015, pas de soucis
03. Agriculture	03.1. Apport nutriments	13Le0096		Information et sensibilisation des agriculteurs à la protection de l'eau, notamment la problématique des érosions des berges et lits des cours d'eau	Bertrix	CC Lesse, CC Semois-Chiers, Centre de Michamps	chaque année	oui	séance d'info à Bertrix avec le CR Semois et la commune le 20 février
04. Collectivités - Ménages	04.1. Economies d'eau	13Le0270		Equiper les robinetteries des bâtiments communaux en économiseurs d'eau (aérateurs/mousseurs)	Bertrix	CC Lesse, CC Semois-Chiers	2016	en cours	voir avec conseillère énergie début 2016 et le CR Semois
04. Collectivités - Ménages	04.2. Pesticides non agricoles et déchets toxiques	10Le0905		Informier et sensibiliser le personnel communal aux bonnes pratiques d'utilisation des produits phytosanitaires	Bertrix	Pôle de Gestion Différenciée, DNF - Cantonnement de Neufchâteau, CC Lesse, CC Semois-Chiers	2016	en cours	
05. Zones protégées	05.4. Zones sensibles	13Le0275		Inciter les camps de jeunes qui s'installent le long des cours d'eau (et en particulier en amont des zones de baignades) à utiliser des toilettes sèches	Bertrix	CC Lesse, CC Semois-Chiers	chaque année	oui	distribution brochure par CR Semois
08. Hydromorphologie	08.1. Continuité écologique des cours d'eau	10Le0921	LeAu0121	Améliorer ou résoudre le problème de non-continuité du Rau d'Acremont (plus de connexion à partir du bief)	Bertrix	DCP, DST_Plux, CC Lesse	2016	en cours	CR Lesse fera une réunion en 2016
08. Hydromorphologie	08.1. Continuité écologique des cours d'eau	10Le0925	LeEn0821	Améliorer ou résoudre l'obstacle à poissons sur le Ruisseau d'Acremont, à Sart, engendré par un seuil artificiel pour les étangs en aval	Bertrix	DCP, DST_Plux, CC Lesse	2016	en cours	CR Lesse va revoir avec le service de la pêche.
08. Hydromorphologie	08.1. Continuité écologique des cours d'eau	10Le0932	LeOu0562	Améliorer ou résoudre l'obstacle à poissons engendré par un ouvrage (en béton dans le cours d'eau) créé pour les étangs en aval, à la sortie de Sart	Bertrix	DCP, DST_Plux, DCENN, CC Lesse	2016	en cours	CR Lesse va revoir avec le service de la pêche.
08. Hydromorphologie	08.1. Continuité écologique des cours d'eau	13Le0173		Si possible prévenir la cellule de coordination en cas de travaux sur les voiries communales croisant un cours d'eau ou sur les cours d'eau de la commune	Bertrix	CC Lesse	chaque année	oui	commune le fait autant que possible
08. Hydromorphologie	08.2. Gestion entretien CE	10Le0908	LeEn0818	Faire modifier la clôture en travers du Ruisseau d'Acremont à Acremont	Bertrix	DNF-Cantonnement de Neufchâteau, DST_Plux	2015	oui	terrain 30/9/2014 : pas problématique
08. Hydromorphologie	08.2. Gestion entretien CE	10Le0909	LeEn0819	Faire modifier deux clôtures entravant légèrement le ruisseau d'Acremont à Sart près de la rue de Burtimpré	Bertrix	DNF-Cantonnement de Neufchâteau, DST_Plux	2016	oui	terrain 30/9/2014 : pas problématique
10. Invasives	10.2. Espèces végétales	13Le0099		Poursuivre l'information relative à la problématique des plantes invasives et inciter les particuliers à gérer la Balsamine de l'Himalaya et la Berce du Caucase	Bertrix	CC Lesse, CC Semois-Chiers	chaque année	oui	oui via le bulletin communal
10. Invasives	10.2. Espèces végétales	13Le0242		Avant de déplacer des remblais, vérifier leur éventuelle contamination par les Balsamines de l'Himalaya, les Berces du Caucase ou les Renouées Asiatiques	Bertrix	CC Lesse, DNF - Cantonnement de Neufchâteau	chaque année	oui	difficile pour les communes
11. Dechets	11.1. Dechets verts	13Le0208		Sensibiliser la population aux risques de déposer les tontes de pelouses sur les berges des cours d'eau	Bertrix	DNF - Cantonnement de Neufchâteau, CC Lesse	chaque année	oui	dans le bulletin communal de l'été 2015
11. Dechets	11.2. Dechets autres	10Le0913	LeDe0437	Vérifier la légalité du dépôt de remblai le long du ruisseau des Finays à Sart au bout de la rue de Finay	Bertrix	CC Lesse	2015	oui	ancien remblai recouvert d'herbes : plus problématique
11. Dechets	11.2. Dechets autres	13Le0073-1	LeDe0482	En cas d'illégalité, faire retirer le dépôt de remblai à Sart, le long du ruisseau d'Acremont juste en aval de la rue des Horlais	Bertrix		2015	en cours	
12. Patrimoine	12.2. Bâti	13Le0019	LePa0104	Mettre en valeur les lavoirs fontaine à Sart (LePa0104: illustré ci-dessous et LePa0103 de coordonnées Lambert: X=209109, Y=67414) dans la rue de Nouvelly près de la scierie (LePa0103) et de la rue des Horbais (LePa0103)	Bertrix		2016	oui	premier semestre 2014 : réalisation d'un circuit de balade sur l'eau par le GAL Racines et ressources, avec ses partenaires. Cartes au CR Lesse
15. Tourisme, Activités sportives et Loisirs		13Le0102		Poursuivre la sensibilisation des camps de jeunes au respect des bonnes pratiques environnementales	Bertrix	CC Lesse, CC Semois-Chiers	chaque année	oui	distribution de la brochure bilingue par le CR Semois.
01. Assainissement des eaux usées	01.1. Assainissement collectif	10Le0310	LeRe0171	Faire se raccorder aux égouts un bâtiment de Bièvre qui rejette dans le Ruisseau de Noirenfof, derrière la rue des Wez	Bièvre	CC Lesse	2016	en cours	CR Lesse va refaire inventaire, courrier suivra par la commune si tjrs présent
01. Assainissement des eaux usées	01.1. Assainissement collectif	10Le0311	LeRe0172	Faire se raccorder aux égouts le bâtiment à Bièvre qui rejettent dans le Ruisseau de Queriseul, dans la rue des Witays en amont du pont	Bièvre	CC Lesse	2016	en cours	CR Lesse va refaire inventaire, courrier suivra par la commune si tjrs présent

Thème	Sous-Thème	N° de l'action	N° de l'observation	Intitulé	Maître(s) d'oeuvre	Partenaire(s)	Echéance	Action réalisée au 31/12/2015	Etat au 31/12/2015
01.Assainissement des eaux usées	01.1.Assainissement collectif	10Le0312	LeRe0173	Faire se raccorder aux égouts le bâtiment à Bièvre qui rejettent dans le Ruisseau de Queriseul, dans la rue des Witays en amont du pont	Bièvre	CC Lesse	2016	en cours	CRlesse va refaire inventaire, courrier suivra par la commune si tjrs présent
01.Assainissement des eaux usées	01.1.Assainissement collectif	10Le0313	LeRe0174	Faire se raccorder aux égouts le bâtiment à Bièvre qui rejettent dans le Ruisseau de Queriseul, dans la rue des Witays en aval du pont	Bièvre	CC Lesse	2016	en cours	CRlesse va refaire inventaire, courrier suivra par la commune si tjrs présent
01.Assainissement des eaux usées	01.1.Assainissement collectif	13Le0037-1	LeRe0197	Vérifier la conformité d'un rejet d'une habitation à Bièvre (rue de Dinant, 18), dans le rau de Noirenfof, située en zone d'assainissement collectif	Bièvre		2015	en cours	le 22/10/2015 : odeur et couleur :commune enverra courrier
01.Assainissement des eaux usées	01.1.Assainissement collectif	13Le0037-2	LeRe0201	Vérifier la légalité du rejet d'un chalet dans le rau des Rives à Bièvre (rue des Rives) et rappeler au propriétaire ses obligations en matière d'assainissement	Bièvre		2015	en cours	CRlesse va refaire inventaire, courrier suivra par la commune si tjrs présent
01.Assainissement des eaux usées	01.1.Assainissement collectif	13Le0075		Dès que la STEP de Naomé est programmée sur la commune, voir avec le CC Lesse l'inventaire des rejets relevés sur la commune pour vérifier le bon raccordement de tous. En attendant, tenter de trouver des solutions pour diminuer l'impact des rejets.	Bièvre		2016	non	
02.Industries	02.1.Toutes industries	10Le0323	LeRe0199	Vérifier la conformité d'un rejet dans un petit ruisseau non classé (code ORI 212374) de bâtiments industriels à Graide Station, à l'est de la rue de Baillamont	Bièvre	INASEP, CC Lesse	2016	oui	travaux inasep réalisés
02.Industries	02.1.Toutes industries	10Le0324	LeRe0200	Vérifier la conformité d'un rejet dans un petit ruisseau non classé (code ORI 212374) de bâtiments industriels à Graide Station, à l'est de la rue de Baillamont	Bièvre	INASEP, CC Lesse	2016	en cours	terrain le 13/11/2015 : trop plein de la station de pompage ? :crlesse verra avec INASEP en janvier 2016
03.Agriculture	03.1.Apport nutriments	13Le0095		Information et sensibilisation des agriculteurs à la protection de l'eau, notamment la problématique des érosions des berges et lits des cours d'eau	Bièvre	CC Lesse, CC Semois-Chiers, Centre de Michamps	chaque année	oui	séance d'information à Bièvre avec le CC Semois le 14/4/2014 + rencontre des agriculteurs pour formulaire subvention + courriers envoyés par la commune à 2 reprises+ projet Indemnités Life Papillons
04.Collectivités - Ménages	04.1.Economies d'eau	13Le0271		Equiper les robinetteries des bâtiments communaux en économiseurs d'eau (aérateurs/mousseurs)	Bièvre	CC Lesse, CC Semois-Chiers	2016	en cours	à la commune, système qui se coupe automatiquement. Tous les nouveau batiments publics sont équipés. Remplacement au fur et à mesure du matériel usagé.
04.Collectivités - Ménages	04.2.Pesticides non agricoles et déchets toxiques	10Le0325		Informier et sensibiliser le personnel communal aux bonnes pratiques d'utilisation des produits phytosanitaires	Bièvre	Pôle de gestion différenciée	2016	en cours	sous-traitance, réflexion sur allée en tarmac au niveau des cimetières
05.Zones protégées	05.4.Zones sensibles	13Le0276		Inciter les camps de jeunes qui s'installent le long des cours d'eau (et en particulier en amont des zones de baignades) à utiliser des toilettes sèches	Bièvre	CC Lesse, CC Semois-Chiers	chaque année	oui	Brochure distribuée cette année, de plus un agent constatateur passe dans les camps. Pas de problèmes en 2015.
05.Zones protégées	05.6.zones de protection des captages	10Le0328		Poursuivre les procédures de délimitation de zones de prévention autour des captages pour la distribution publique.	Bièvre	SPW/DGARNE/DEE/D ESo, SPGE	2016	en cours	études des 5 zones en cours par auteur de projet
06.Prélèvements, crues et étiages	06.3.Inondations	10Le0329	LeEn0317	Faire modifier une entrave (barrage pour étang) entre Graide-Station et Bièvre en aval de la rue de la gare en travers du ruisseau de Frouchi	Bièvre	DST_PN cours d'eau	2016	non	terrain le 1/09/2015; crlesse doit voir avec dnf
08.Hydromorphologie	08.1.Continuité écologique des cours d'eau	10Le0331	LeEn0295	Faire modifier une entrave (clôture cassée et branches) à Graide en travers du ruisseau non classé ORI 212413, à l'ouest de la rue de Gedinne	Bièvre	DST_PN cours d'eau	2015	oui	l'eau passe, peu problématique
08.Hydromorphologie	08.1.Continuité écologique des cours d'eau	13Le0107		Si possible prévenir la cellule de coordination en cas de travaux sur les voiries communales croisant un cours d'eau ou sur les cours d'eau de la commune	Bièvre	CC Lesse	chaque année	oui	essai de prévenir quand possible, curage rau des Baywez en 2016
08.Hydromorphologie	08.2.Gestion entretien CE	13Le0038	LeOu0210	Réparer le pont sur le ruisseau des Baiwez sous une voirie communale (près du lieu-dit Les Maurzies)	Bièvre		2016	non	sera réalisé par la commune fin ou 2017
08.Hydromorphologie	08.2.Gestion entretien CE	13Le0039	LeEn0914	Retirer l'atterrissement qui entrave sur le ruisseau des Rives un des deux passages du pont à Bièvre, rue de Dinant (N95)	Bièvre	DST_PN	2015	non	curage sera réalisé en 2016
10.Invasives	10.2.Espèces végétales	13Le0098		Poursuivre l'information relative à la problématique des plantes invasives et inciter les particuliers à gérer la Balsamine de l'Himalaya et la Berce du Caucase	Bièvre	CC Lesse, CC Semois-Chiers	chaque année	oui	dans bulletin communal 1er semestre, site Internet; wallonets formés pour la gestion
10.Invasives	10.2.Espèces végétales	13Le0241		Avant de déplacer des remblais, vérifier leur éventuelle contamination par les Balsamines de l'Himalaya, les Berces du Caucase ou les Renouées Asiatiques	Bièvre	CC Lesse, DNF - Cantonnement de Bièvre	chaque année	non	difficile
11.Dechets	11.1.Dechets verts	10Le0333	LeDe0118	Sensibiliser le particulier aux risques de déposer les tontes de pelouses sur les berges du ruisseau de Graide, à Graide rue de Gembes	Bièvre	DNF - Cantonnement de Bièvre, CC Lesse	2015	oui	revu le 1/9/15 : Tonte placée à 20m du rau. Continuer le sensibilisation en fr et nl
11.Dechets	11.1.Dechets verts	13Le0209		Sensibiliser la population aux risques de déposer les tontes de pelouses sur les berges des cours d'eau	Bièvre	DNF - Cantonnement de Bièvre, CC Lesse	chaque année	oui	Article paru dans bulletin communal en mars 2015
11.Dechets	11.2.Dechets autres	10Le0332	LeDe0117	Retirer ou faire retirer le reste de déchets le long du ruisseau non classé (code ORI 212374) derrière la gare de Graide Station	Bièvre	CC Lesse	2015	en cours	terrain le 1/09/2015 et le 13/11/2015 : déchets de l'entreprise, pas toujours dans le ruisseau : BE WAPP 2016
11.Dechets	11.2.Dechets autres	13Le0040-1	LeDe0125	Faire retirer le dépôt d'inertes (éternit ?) situé dans le ruisseau anonyme juste en aval d'un chemin carrossable sans issue venant de la rue de la Violette à Graide	Bièvre		2015	non	le 22/10/2015 : quelques déchets : Be WAPP 2016
15.Tourisme, Activités sportives et Loisirs		13Le0101		Poursuivre la sensibilisation des camps de jeunes au respect des bonnes pratiques environnementales	Bièvre	CC Lesse, CC Semois-Chiers	chaque année	non	pas de brochure CR Lesse cette année
18.Autres		10Le0340		Collaboration entre le PCDR de Bièvre et Le Contrat de rivière Lesse pour toutes les actions qui touchent aux ressources en eau	Bièvre - PCDR	CC Lesse, CC Semois-Chiers	chaque année	en cours	ravel en cours, rien au niveau de l'eau

Thème	Sous-Thème	N° de l'action	N° de l'observation	Intitulé	Maître(s) d'oeuvre	Partenaire(s)	Echéance	Action réalisée au 31/12/2015	Etat au 31/12/2015
01.Assainissement des eaux usées	01.1.Assainissement collectif	10Le0777	LeRe0415	Résoudre ou améliorer le problème d'égout du Centre de détention qui rejette dans le ruisseau du Parc	CC Lesse	AIVE, CC Lesse	2016	non	La prison va passer en zone d'assainissement autonome et devra installer une SEI. L'AIVE a introduit la demande de régime d'assainissement à la SPGE le 21/12/2015. A suivre
01.Assainissement des eaux usées	01.1.Assainissement collectif	13Le0090-1	LeRe0614	Surveiller la conformité du rejet de la STEP de Carlsbourg	CC Lesse	AIVE	chaque année	en cours	réunion de terrain avec le gestionnaire du site en novembre 2015 / projet de faire une action avec commune et école?
01.Assainissement des eaux usées	01.1.Assainissement collectif	13Le0233		Sensibilisation du public (scolaire et tout public) à la protection des cours d'eau via l'outil pédagogique "Préserveons l'or bleu"	CC Lesse		chaque année	oui	
01.Assainissement des eaux usées	01.1.Assainissement collectif	13Le0423		Suivi de la qualité biologique du ruisseau le Molinia (Ciney-Chevetogne) par la réalisation de plusieurs IBGN à différent moment de l'année (prélèvement juste après la STEP du domaine de Chevetogne)	CC Lesse	INASEP	2015	oui	Ib réalisé été 2015 - action avalisée à l'AG du 15 octobre 2015
03.Agriculture	03.1.Apport nutriments	13Le0001		Mettre à disposition l'inventaire de terrain concernant l'érosion par le bétail	CC Lesse		chaque année	oui	le CC Lesse a fourni aux communes la cartographie des cours d'eau avec obligation de clôture. Au second semestre 2014, les fiches action liées à une érosion avec obligation de clôture ont été fournies aux agents DNF
03.Agriculture	03.2.Erosion	10Le0964		Sensibilisation des agriculteurs aux problèmes de ruissellement et coulées de boues	CC Lesse	GIMPE, Cellule GISER	2016	non	
03.Agriculture	03.2.Erosion	13Le0001-144	LeEr0837	Clôturer le cours d'eau (le ruisseau de Snaye-à Tanville en amont du pont menant à Wancennes) pour empêcher l'accès du bétail	CC Lesse	DNF - Cantonnement de Beauraing	2015	en cours	rien au 13/11/2015, rencontre par dnf sera réalisé en 2016
03.Agriculture	03.2.Erosion	13Le0001-145	LeEr0840	Clôturer le cours d'eau (le ruisseau de Snaye-à Tanville en amont du pont menant à Wancennes) pour empêcher l'accès du bétail	CC Lesse	DNF - Cantonnement de Beauraing	2015	en cours	rien au 13/11/2015, rencontre par dnf sera réalisé en 2016
03.Agriculture	03.2.Erosion	13Le0001-146	LeEr0839	Clôturer le cours d'eau (le ruisseau de Snaye-à Tanville à 500m en amont du pont menant à Wancennes) pour empêcher l'accès du bétail	CC Lesse	DNF - Cantonnement de Beauraing	2015	en cours	rien au 13/11/2015, rencontre par dnf sera réalisé en 2016
03.Agriculture	03.2.Erosion	13Le0001-276	LeEr0672	Faire clôturer le cours d'eau (le Rau des Raymonds à Bièvre en aval d'un étang) pour empêcher l'accès au bétail	CC Lesse	DNF - Cantonnement de Bièvre	2015	oui	
03.Agriculture	03.2.Erosion	13Le0001-277	LeEr0671	Faire clôturer le cours d'eau (le Rau des Raymonds à Bièvre peu avant un affluent) pour empêcher l'accès du bétail	CC Lesse	DNF - Cantonnement de Bièvre	2015	oui	
03.Agriculture	03.2.Erosion	13Le0001-278	LeEr1710	Faire clôturer le cours d'eau (le Rau des Raymonds à Bièvre derrière la ferme) pour empêcher l'accès du bétail	CC Lesse	DNF - Cantonnement de Bièvre	2015	oui	
03.Agriculture	03.2.Erosion	13Le0001-279	LeEr1711	Faire clôturer le cours d'eau (le Rau des Raymonds à Bièvre au lieu-dit la Faloijs) pour empêcher l'accès du bétail	CC Lesse	DNF - Cantonnement de Bièvre	2015	oui	
03.Agriculture	03.2.Erosion	13Le0001-316	LeEr0720	Faire clôturer le cours d'eau (Le Rau des Baiwez à Bièvre) pour empêcher l'accès du bétail	CC Lesse	DNF - Cantonnement de Bièvre	2015	oui	
03.Agriculture	03.2.Erosion	13Le0001-317	LeEr0628	Clôturer le cours d'eau (un affluent du ruisseau des Rives à Bièvre) pour empêcher l'accès du bétail	CC Lesse	Bièvre, DNF - Cantonnement de Bièvre	2015	oui	au 31/10/2013
03.Agriculture	03.2.Erosion	13Le0001-318	LeEr0610	Faire clôturer le cours d'eau (Le Rau d'entre deux Bains à Bièvre) pour empêcher l'accès du bétail	CC Lesse	Bièvre, DNF - Cantonnement de Bièvre	2015	oui	
03.Agriculture	03.2.Erosion	13Le0001-327	LeEr1665	Faire clôturer le cours d'eau (Le Vachaux à Franveux) pour empêcher l'accès du bétail	CC Lesse	DNF - Cantonnement de Rochefort	2015	non	terrain le 19/11/2015 toujours là
03.Agriculture	03.4.MAE	10Le0958		Formation à l'inventaire des prairies à haute valeur biologique le long des cours d'eau	CC Lesse	Conseillers MAE, Centre de Michamps	2016	non	CR Lesse doit recontacter
06.Prélèvements, crues et étiages		13Le0384		Diffusion de la nouvelle cartographie de l'aléa d'inondation auprès des partenaires du CRLesse	CC Lesse	GTI	2014	oui	diffusion sur demande,
06.Prélèvements, crues et étiages		13Le0385		Diffusion de la nouvelle cartographie des risques de dommages dus aux inondations auprès des partenaires du CRLesse	CC Lesse	Centre régional de Crise	2014	oui	diffusion sur demande
06.Prélèvements, crues et étiages	06.1.Prélèvements	10Le0952	LeCa0076	Etudier la problématique liée à la prise d'eau de la centrale hydro-électrique du Moulin d'en Bas sur le Rau de Poix, s'il s'agit d'une bonne frayère	CC Lesse	DST_Plux - cours d'eau	2016	oui	
06.Prélèvements, crues et étiages	06.3.Inondations	10Le0962	LeAu0122	Organiser la concertation en vue de résoudre un problème récurrent d'inondation place Devaux à Saint-Hubert	CC Lesse	Saint-Hubert, SPW-DGO2-GTI, DST_Plux, DCENN	2016	en cours	Etude terminée. Auteur de projet désigné : en attente de subsides
06.Prélèvements, crues et étiages	06.3.Inondations	13Le0322		Implication du Contrat de rivière dans le processus de concertation des acteurs dans le cadre de l'élaboration des Plans de Gestion du Risque d'inondation (PGRI)	CC Lesse	GTI	2015	oui	

Thème	Sous-Thème	N° de l'action	N° de l'observation	Intitulé	Maître(s) d'oeuvre	Partenaire(s)	Echéance	Action réalisée au 31/12/2015	Etat au 31/12/2015
06.Prélèvements, crues et étiages	06.3.Inondations	13Le0407		Information des riverains installés en bord de cours d'eau sur la nécessité d'y accéder pour l'entretien	CC Lesse	Communes partenaires	2016	non	
06.Prélèvements, crues et étiages	06.3.Inondations	13Le0408		Informations sur les travaux d'aménagement réalisés, les projets, les études, la sensibilisation, la solidarité amont-aval...	CC Lesse		2016	oui	
08.Hydromorphologie	08.1.Continuité écologique des cours d'eau	10Le0948		Etudier les possibilités d'améliorer ou résoudre trois obstacles à poissons, deux sur le ruisseau de la Vieille Eglise et un sur un de ses affluents, s'il s'agit d'une bonne frayère	CC Lesse	DCENN_Na, Bièvre (à confirmer), Gedinne (à confirmer), DST_PN	2016	oui	réunion finale du projet FEP le 17/12/2014 : étude réalisée pour cet obstacle, le SPW a pris en charge les travaux
08.Hydromorphologie	08.1.Continuité écologique des cours d'eau	13Le0400	LeOu0218-LeOu0219	Etudier les possibilités d'améliorer ou résoudre l'obstacle à poissons sur le ruisseau de Carlsbourg à Carlsbourg (commune de Paliseul), engendré par un pont sous un chemin communal et juste en aval du chemin de fer	CC Lesse	DCENN_Na, Société de pêche 'Les Amis de Saussure, Carlsbourg', Paliseul	2016	oui	Réunion finale du projet FEP le 17/12/2014 : étude réalisée pour cet obstacle, le SPW prend en charge les travaux : réalisé
08.Hydromorphologie	08.2.Gestion entretien CE	13Le0086		Fournir au DST_PN les fiches d'inventaire liées à leur compétence relevées sur les cours d'eau du sous-bassin de 2ième catégorie en province de Namur	CC Lesse	DST_PN	chaque année	oui	au cas pas cas, en 2014 transmission d'embâcles sur le Vachaux
08.Hydromorphologie	08.2.Gestion entretien CE	13Le0228		Fournir à la DCENN_Namur les fiches d'inventaire liées à leur compétence relevées sur les cours d'eau du sous-bassin de 1ère catégorie	CC Lesse	DCENN_Na	chaque année	oui	
10.Invasives	10.2.Espèces végétales	10Le0871		Article de sensibilisation à la population pour la prévention, les dangers, et les alternatives aux plantes invasives	CC Lesse		2016	oui	
11.Dechets	11.2.Dechets autres	13Le0229		Sensibilisation à la problématique des déchets flottants dans les cours d'eau non navigables (projet "Barrage OFNI's" porté par le CR Sambre)	CC Lesse	CC Sambre et affluents, CC Amblève, CC Haine, CC Haute-Meuse, CC Semois-Chiers, CC Senne, CC Vesdre, CC Dyle Gette, ICDI, BEP, Idelux-AIVE	chaque année	oui	pose d'un barrage aux OFNI's dans la Wamme à On en novembre 2014 lors de la semaine européenne de réduction des déchets
14.Habitats et Espèces sensibles	14.4.Résineux proches des berges	13Le0002		Mettre à disposition l'inventaire de terrain concernant l'érosion par les résineux	CC Lesse		chaque année	oui	
15.Tourisme, Activités sportives et Loisirs		13Le0422		Pose de panneaux donnant le nom du cours d'eau à l'intersection des sentiers de randonnées et cours d'eau	CC Lesse	Communes partenaires	2015	en cours	action avalisée à l'AG du 15 octobre 2015. Distribution des panneaux au début 2016. Le coût réel des panneaux (achat de vis en inox et forêts compris) s'élève à 2090,32 euros
17.Information et Sensibilisation		10Le0869		Sensibiliser les exploitants forestiers et les propriétaires privés à la problématique des résidus d'exploitation dans les cours d'eau (pollution organique, entrave à la circulation de l'eau et des poissons, risque de dépôts de crue...)	CC Lesse	SRFB, DNF, Communes partenaires, CC Semois, CC Haute-Meuse	2016	non	CC Lesse pourrait écrire article ou courrier.
17.Information et Sensibilisation		10Le0873		Autoriser ou continuer d'autoriser le Contrat de Rivière Lesse à placer une information dans les panneaux d'affichage DNF, après l'avoir soumise au chef de cantonnement	CC Lesse	DNF, Toutes les communes partenaires (à confirmer)	chaque année	non	pas de nouveau panneau réalisé par le cr lesse
17.Information et Sensibilisation		10Le0947		Faire éditer 'Les hydronymes du sous-bassin de la Lesse'	CC Lesse	Naturalistes de la Haute Lesse, CHTL	2014	oui	revue vendue complètement
17.Information et Sensibilisation		13Le0203		Pose de panneaux donnant le nom du cours d'eau à l'intersection de routes et cours d'eau dans les villages	CC Lesse	Libin	2016	oui	oui
17.Information et Sensibilisation		13Le0234		Sensibilisation du public (scolaire et tout public) à la protection des cours d'eau via l'outil pédagogique "Drôle de Pêche"	CC Lesse		chaque année	oui	
17.Information et Sensibilisation		13Le0411		Coordonner le projet « Saumons en classe » : élevage d'œufs de saumon en aquarium en classe et lâchage en rivière des alevins avec les enfants et le DNF. Ce projet s'inscrit dans le cadre du projet de la région wallonne : Saumon 2000.	CC Lesse	DCP	chaque année	oui	2 projets saumon réalisés : 1 à l'école de Forrière (commune de Nassogne) et 1 à l'école de On (commune de Marche-en-Famenne)
11.Dechets		13Le0104		Poursuivre l'opération "Communes et Rivières propres"	CC Lesse, AIVE - Secteur Valorisation et Propreté, BEP,	Communes partenaires, Sociétés de pêche locales, autres CC, SA 'Grottes de Han'	chaque année	oui	Chaque année
17.Information et Sensibilisation		13Le0105		Organiser des actions de sensibilisation au domaine de l'eau lors des Journées de l'Eau en mars	CC Lesse, autres CC,	Tous les partenaires	chaque année	oui	Mars 2015 : Découverte du castor, à Chevetogne, lors des journées de l'eau ; activité ouverte au grand public. En octobre : Opération clean-up
01.Assainissement des eaux usées		13Le0092		Dresser un bilan de l'assainissement de la commune et suivi au cas par cas	CC Lesse, CC Semois-Chiers,	Bertrix, Bièvre, Paliseul, AIVE, INASEP,	2015	en cours	des études sont menées sur le site de la Pèire (ancien dépôts de poubelles à Paliseul) en vue de son assainissement (car CE passant dessous). L'inventaire sera fourni aux communes en 2016

Thème	Sous-Thème	N° de l'action	N° de l'observation	Intitulé	Maître(s) d'oeuvre	Partenaire(s)	Echéance	Action réalisée au 31/12/2015	Etat au 31/12/2015
18.Autres		13Le0093		Transmettre les données d'inventaire, examen des points noirs inventoriés et priorisation	CC Lesse, CC Semois-Chiers,	Bertrix, Bièvre, Paliseul	chaque année	oui	
18.Autres		13Le0094		Aide aux communes pour la mise en œuvre de la Directive Cadre Eau par le Plan de Gestion Wallon	CC Lesse, CC Semois-Chiers,	Bertrix, Bièvre, Paliseul	chaque année	en cours	à la demande des communes
12.Patrimoine	12.3.Culturel	10Le0461		Etudier les possibilités de sauvegarde du bief « des pierres levées » à Villance	CHTL	Tourisme Haute-Lesse, DGO4, CC Lesse	2016	non	
01.Assainissement des eaux usées	01.1.Assainissement collectif	13Le0122		Dès qu'une nouvelle step est programmée sur la commune, voir avec le CC Lesse l'inventaire des rejets relevés sur la commune pour vérifier le bon raccordement de tous. En attendant, tenter de trouver des solutions pour diminuer l'impact des rejets.	Ciney	CC Lesse	2016	non	pour le moment, pas de STEP programmée sur la commune de Ciney (Haid-Haversin-Enhet prévues mais non datée par la SPGE)
02.Industries		10Le0355	LeRe0387	Veiller à résoudre le problème de rejet dans le ruisseau des Cresses dû à une entreprise sur la N949 près de Haid (clos d'équarrissage)	Ciney	CC Lesse, DNF - Cantonnement de Rochefort	2016	oui	Fait (vérification effectué par Pierre Hanse - Agent DNF)
02.Industries		10Le0356	LeRe0388	Veiller à résoudre le problème de rejet dans la source du ruisseau des Cresses dû à une unité de traitement de pommes de terre située à la ferme de l'Happe	Ciney	CC Lesse, DNF - Cantonnement de Rochefort	2016	oui	Plus de rejet constaté dans le ruisseau des Cresses.
03.Agriculture	03.1.Apport nutriments	13Le0157		Information et sensibilisation des agriculteurs à la protection de l'eau, notamment la problématique des érosions des berges et lits des cours d'eau	Ciney	GAL "Protection des Berges", Centre de Michamps, CC Lesse, CC Haute-Meuse	chaque année	oui	3 agriculteurs ont rempli avec le CRLesse la demande de subvention par rapport à l'AGW du 17/10/2013 (593m sera clôturé, 2 bacs et 2 pompes posées)
04.Collectivités - Ménages		10Le0361		Vérifier la conformité des citernes à mazout de plus de 3.000 litres, enterrées et servant aux collectivités, propriétés communales, écoles, homes, piscine	Ciney		2016	en cours	En cours, l'éco-passeur inventoriara prochainement les bâtiments équipés de citernes à mazout de plus de 3000 litres
04.Collectivités - Ménages	04.1.Economies d'eau	13Le0286		Equiper les robinetteries des bâtiments communaux en économiseurs d'eau (aérateurs/mousseurs)	Ciney	CC Lesse, CC Haute-Meuse	2016	en cours	suite aux travaux effectués dans l'hôtel de ville, toute la robinetterie à été équipée en économiseurs d'eau. La robinetterie des autres bâtiments communaux sera changé au fur et à mesure.
04.Collectivités - Ménages	04.2.Pesticides non agricoles et déchets toxiques	10Le0357		Mise en place d'un plan communal de gestion différenciée des produits phytosanitaires	Ciney	Pôle de Gestion Différenciée, CC Haute-Meuse	2016	non	un échevin est contre mais le jardinier de la ville de Ciney est sensibilisé
05.Zones protégées	05.4.Zones sensibles	13Le0277		Inciter les camps de jeunes qui s'installent le long des cours d'eau à utiliser des toilettes sèches	Ciney	CC Lesse, CC Haute-Meuse	chaque année	oui	la commune a un monsieur camp depuis 4-5 ans. Des brochures camp scout ont été remises à l'éco-passeur
08.Hydromorphologie	08.1.Continuité écologique des cours d'eau	13Le0174		Si possible prévenir la cellule de coordination en cas de travaux sur les voiries communales croisant un cours d'eau ou sur les cours d'eau de la commune	Ciney	CC Lesse	chaque année	non	pas de travaux réalisés en 2015
08.Hydromorphologie	08.2.Gestion entretien CE	10Le0369	LeRe0389	Améliorer ou résoudre le problème de fuite à la sortie d'un étang sur le ruisseau de Lure présentant un risque d'effondrement à Serinchamps	Ciney	DST_PN, CC Lesse	2016	oui	travaux réalisés suite à l'évaluation de la situation et aux recommandations du chef du service travaux. Les assurances des privés ont tranché pour un certain type de travaux.
10.Invasives	10.2.Espèces végétales	13Le0141		Poursuivre l'information relative à la problématique des plantes invasives et inciter les particuliers à gérer la Balsamine de l'Himalaya et la Berce du Caucase, et leur proposer des plantes indigènes de remplacement	Ciney	CC Lesse, CC Haute-Meuse	chaque année	non	pas d'article en 2015
10.Invasives	10.2.Espèces végétales	13Le0243		Avant de déplacer des remblais, vérifier leur éventuelle contamination par les Balsamines de l'Himalaya, les Berces du Caucase ou les Renouées Asiatiques	Ciney	CC Lesse, CC Haute-Meuse, DNF - Cantonnement de Rochefort	chaque année	non	le service des travaux a été sensibilisé mais difficile à mettre en place par les communes
11.Dechets	11.1.Dechets verts	13Le0210		Sensibiliser la population aux risques de déposer les tontes de pelouses sur les berges des cours d'eau	Ciney	DNF - Cantonnement de Rochefort, CC Lesse, CC Haute-Meuse	chaque année	oui	article dans le bulletin communal d'avril 2014 + juin 2015
11.Dechets	11.2.Dechets autres	10Le0362	LeDe0353	Continuer à retirer ou faire retirer les déchets le long du Rau de Conjoux	Ciney	CC Lesse	2016	oui	l'agent constateur a été voir et c'est ok
11.Dechets	11.2.Dechets autres	10Le0367	LeDe0358	Retirer ou faire retirer les déchets le long de l'Ywoigne en aval du village de Chevetogne, au lieu-dit Bois de Coria	Ciney	CC Lesse	2016	non	délicat, d'un côté propriété privée, d'un côté propriété de la donation royale.
11.Dechets	11.2.Dechets autres	13Le0415	LeDe0357	Faire retirer les sacs de déchets près de l'ancienne décharge à Conneux et longeant un circuit de randonnée. (ce sont probablement des sacs communaux laissés sur site après une OCRP)	Ciney	CC Lesse	2015	oui	les ouvriers ont effectivement retirés les déchets enfin une partie parce qu'en fait c'est surement "l'ancien trou du village" ou tout le monde se débarrassait de leur déchets. Retrait des déchets de la couche superficielle
12.Patrimoine	12.2.Bâti	13Le0305	LePa0073	Etudier les possibilités de mettre en valeur les deux anciens pompages situés sur le ruisseau de Reux à l'est de Conneux	Ciney	Petit Patrimoine Populaire Wallon, CC Lesse	2016	supprimée	action supprimée à l'AG du 26 mars 2015
15.Tourisme, Activités sportives et Loisirs		13Le0125		Poursuivre la sensibilisation des camps de jeunes au respect des bonnes pratiques environnementales	Ciney	CC Lesse, CC Haute-Meuse	chaque année	oui	monsieur camp y veille. Des brochures camps de scout ont été remises à l'éco-passeur
18.Autres		10Le0370		Collaboration entre le PCDR de Ciney et Le Contrat de rivière Lesse pour toutes les actions qui touchent aux ressources en eau	Ciney - PCDR	CC Lesse, CC Haute-Meuse	2016	à supprimer	plus de PCDR à Ciney, action à supprimer à l'AG de mars 2016

Thème	Sous-Thème	N° de l'action	N° de l'observation	Intitulé	Maitre(s) d'oeuvre	Partenaire(s)	Echéance	Action réalisée au 31/12/2015	Etat au 31/12/2015
08.Hydromorphologie	08.1.Continuité écologique des cours d'eau	10Le0868	LeOu0446	Améliorer ou résoudre l'obstacle à poissons sur la Wamme à On, s'il s'agit d'une bonne frayère	Comité Royal Amicale des Pêcheurs Lomme et Lesse	Société de pêche "Entente Waha", DCENN, DCP	2016	non	cr lesse doit voir avec D. Watzing pour terrain
08.Hydromorphologie	08.1.Continuité écologique des cours d'eau	13Le0329	LeOu0729	Etudier les possibilités de lever l'obstacle à poissons engendré par un barrage pour une production électrique privée (inactive) sur un affluent de la Lesse entre Houyet et Hour	Comité Royal Amicale des Pêcheurs Lomme et Lesse	Donation Royale, DCP, CC Lesse	2016	oui	résolue par CRAPPL et Donation Royale premier semestre 2014
08.Hydromorphologie	08.2.Gestion entretien CE	10Le0754	LeOu0130	Etudier l'ensemble des problématiques de débits sur le bief du Biran, à Rochefort, afin de résoudre les problèmes de libre circulation des poissons	Comité Royal Amicale des Pêcheurs Lomme et Lesse	CC Lesse, DCENN, DCP	2016	en cours	mise en œuvre conditionnée par aboutissement 10Le0755
08.Hydromorphologie	08.2.Gestion entretien CE	10Le0755	LeOu0129	Améliorer ou résoudre l'obstacle à poissons sur le Biran, à Rochefort, engendré par un barrage aménagé pour un étang (propriété privée)	Comité Royal Amicale des Pêcheurs Lomme et Lesse	CC Lesse, DCENN, DCP	2016	en cours	Les propriétaires ne souhaitent pas que les travaux se réalisent. Pour la société de pêche, le coût des autres possibilités de la levée de l'obstacle étudiée par l'étudiant de Gembloux est trop élevé. Attendre que la Province ait une opportunité.
08.Hydromorphologie	08.2.Gestion entretien CE	10Le0756	LeOu0732	Aménager le passage inférieur du ruisseau le Doyen sous le chemin de Jamblinne (obstacle par seuil du pertuis) près d'Eprave	Comité Royal Amicale des Pêcheurs Lomme et Lesse	Donation Royale, CC Lesse, DCP	2016	oui	résolu en 2014
14.Habitats et Espèces sensibles	14.2.Protection d'espèces sensibles	13Le0338		Analyse des critères génotypiques de la population de truites sur le Ruisseau de Jawet près de Villers-sur-Lesse et étude de conservation et de mise en valeur du ruisseau frayères	Comité Royal Amicale des Pêcheurs Lomme et Lesse	Donation Royale, DCP, SP	2016	non	en attente du SP
08.Hydromorphologie	08.1.Continuité écologique des cours d'eau	13Le0330	LeOu0310	Etude piscicole du ruisseau Godelet: analyse de la population locale de truites et étude sur les possibilités de lever l'obstacle à poissons engendré par un passage sous la route communale Houyet-Hour	Comité Royal Amicale des Pêcheurs Lomme et Lesse, Donation Royale	Houyet (à confirmer), DCP	2016	en cours	Résultats scientifiques réliminaires obtenus. Option de lever l'obstacle pertinente. Voir faisabilité technique et mise en œuvre
17.Information et Sensibilisation		10Le0876		Organiser annuellement une 'Rencontre entre acteurs de la rivière' sur un thème spécifique repris dans les missions du Contrat de rivière en collaboration avec les autres Contrats de rivière de la Province de Luxembourg	CR de la Province de Luxembourg		chaque année	oui	9 eme rencontre sur les sites karstiques et captages à Lomprez : 75 personnes
05.Zones protégées	05.3.Zones vulnérables	10Le0760		Réaliser une monographie (en deux parties) « inventaire cartographique et descriptif des phénomènes karstiques dans le sous-bassin de la Lesse »	CWEPSS	SPW/DGARNE/DEE/DEso, FUNDP, UBS, CC Lesse	2016	oui	première monographie sur la Basse Lesse sortie en juin 2014 - sortie de presse tome 2 en juin 2015 en collaboration avec CR Lesse - conférence de presse + visite le 12/6/15
05.Zones protégées	05.3.Zones vulnérables	13Le0349		Diffuser vers le public spécialisé ou non un ensemble d'information (dont l'étude "Pascalis") sur les eaux souterraines du sous-bassin de la Lesse (notamment via l'ECOKARST)	CWEPSS	SPW/DGARNE/DEE/DEso	2016	oui	une partie des données disponibles sur le serveur CIGALE; remise des données pour un mémoire
05.Zones protégées	05.3.Zones vulnérables	13Le0350	LePa0113	Réaliser une étude sur le travertin sur le ruisseau de Saint-Hadelin à Celles	CWEPSS	SCAIP (UBS), CC Lesse	2016	oui	relevés et prélèvements + pose de supports pour étude concrétionnement en 2014; analyse support fin 2015 pour publication dans l'écokarst
01.Assainissement des eaux usées	01.1.Assainissement collectif	13Le0077		Dès qu'une nouvelle step est programmée sur la commune, voir avec le CC Lesse l'inventaire des rejets relevés sur la commune pour vérifier le bon raccordement de tous. En attendant, tenter de trouver des solutions pour diminuer l'impact des rejets.	Daverdisse		chaque année	non	pas de STEP programmée pour le moment
03.Agriculture	03.1.Apport nutriments	13Le0158		Information et sensibilisation des agriculteurs à la protection de l'eau, notamment la problématique des érosions des berges et lits des cours d'eau	Daverdisse	CC Lesse, Centre de Michamps	chaque année	oui	séance d'information sur législation cloture et subvention à Gozin le 5 mars
04.Collectivités - Ménages	04.1.Economies d'eau	13Le0274		Equiper les robinetteries des bâtiments communaux en économiseurs d'eau (aérateurs/mousseurs)	Daverdisse	CC Lesse	2016	en cours	relevé en cours
04.Collectivités - Ménages	04.2.Pesticides non agricoles et déchets toxiques	10Le0375		Informier et sensibiliser le personnel communal aux bonnes pratiques d'utilisation des produits phytosanitaires	Daverdisse	Pôle de Gestion Différenciée	2016	en cours	essai sur Porcheresse : bande fleurie, bcp de fauchage tardif; diminution pesticides dans les cimetières
05.Zones protégées	05.1.Natura 2000	13Le0413	LePa0017	Interdire l'accès au bief de la pompe à eaux de Porcheresse aux engins forestiers	Daverdisse	DNF - Cantonnement de Libin	2015	oui	action avalisée AG du 26 mars 15 : fils barbelés placé par les ouvriers + pose d'un panneau d'interdiction en 2014
05.Zones protégées	05.4.Zones sensibles	13Le0193		Inciter les camps de jeunes qui s'installent le long des cours d'eau (et en particulier en amont des zones de baignades) à utiliser des toilettes sèches	Daverdisse	CC Lesse	chaque année	oui	distribution de la brochure,
06.Prélèvements, crues et étiages	06.1.Prélèvements	13Le0328	LeCa0013	Modifier la configuration de la prise d'eau sur le ruisseau d'Ordenne à Gembes (captage agricole saisonnier) afin qu'il ne constitue plus une entrave aux poissons (pourrait être une bonne frayère)	Daverdisse	DST_Plux, DCP, CC Lesse, DNF - Cantonnement de Libin	2016	en cours	action avalisée à l'AG du 15 octobre 2015, sera réalisé en 2016 et placé par la commune sur fonds propres
08.Hydromorphologie	08.1.Continuité écologique des cours d'eau	13Le0175		Si possible prévenir la cellule de coordination en cas de travaux sur les voiries communales croisant un cours d'eau ou sur les cours d'eau de la commune	Daverdisse	CC Lesse	chaque année	oui	essai tant que possible
10.Invasives	10.2.Espèces végétales	13Le0142		Poursuivre l'information relative à la problématique des plantes invasives et inciter les particuliers à gérer la Balsamine de l'Himalaya et la Berce du Caucase	Daverdisse	CC Lesse	chaque année	non	article pour été 2016

Thème	Sous-Thème	N° de l'action	N° de l'observation	Intitulé	Maître(s) d'oeuvre	Partenaire(s)	Echéance	Action réalisée au 31/12/2015	Etat au 31/12/2015
10.Invasives	10.2.Espèces végétales	13Le0244		Avant de déplacer des remblais, vérifier leur éventuelle contamination par les Balsamines de l'Himalaya, les Berces du Caucase ou les Renouées Asiatiques	Daverdisse	CC Lesse, DNF - Cantonnement de Libin	chaque année	non	difficile à mettre en œuvre pour les communes, mais ok pour les sites connus
11.Dechets	11.1.Dechets verts	13Le0211		Sensibiliser la population aux risques de déposer les tontes de pelouses sur les berges des cours d'eau	Daverdisse	DNF - Cantonnement de Libin, CC Lesse	chaque année	non	article sera pour printemps 2016
12.Patrimoine	12.2.Bâti	13Le0076	LePa0018	Réparer deux piliers du "Pont des Gades" (pont classé) à Gembes au-dessus de l'Almache	Daverdisse	Monuments et sites	2016	en cours	dépôt demande de subvention au SPW en nov 2015. Serait réalisé en 2016
12.Patrimoine	12.3.Culturel	10Le0390		Remettre en valeur un (ou plusieurs) ancien(s) lavoir(s) à Gembes dans le lit des cours d'eau	Daverdisse	SI Daverdisse, DGO4	2016	non	CR Lesse va prendre contact avec particulier pour relocaliser les lavoirs et voir pour leurs accès
12.Patrimoine	12.3.Culturel	10Le0391		Remise en valeur d'un site d'abissage le long de l'Almache - Prê Moinil	Daverdisse	Life Papillons, Naturalistes de la Haute-Lesse, CC Lesse	2016	en cours	voir avec SI Daverdisse si autre endroit possible, près du pont de fer?
15.Tourisme, Activités sportives et Loisirs		13Le0126		Poursuivre la sensibilisation des camps de jeunes au respect des bonnes pratiques environnementales	Daverdisse	CC Lesse	chaque année	oui	via la distribution de la brochure bilingue du CR Lesse, commune va refaire un règlement communal car problème déchets
12.Patrimoine	12.2.Bâti	10Le0960	LePa0108	Remettre en valeur l'ancien lavoir situé à Haut-Fays dans le quartier "Les Scottons"	Daverdisse, CC Lesse,	SI Daverdisse	2016	en cours	réalisé en partie par commune, Life Papillons, SI Daverdisse, Natagora. , curage prévu au printemps 2016
01.Assainissement des eaux usées	01.1.Assainissement collectif	10Le0793	LeRe0148	Etudier les possibilités techniques de provoquer artificiellement une meilleure oxygénation de eaux de la Lomme en aval de la STEP de Rochefort	DCENN_Na	Fédération pêcheurs Lesse & Lomme et sociétés de pêche locales, CC Lesse, DCP, INASEP ?	2016	oui	
06.Prélèvements, crues et étiages	06.1.Prélèvements	13Le0339		Résoudre les problèmes de débits réservés sur la Wamme à Jemelle dû au pompage par une industrie	DCENN_Na	CC Lesse, Fédération pêcheurs Lesse & Lomme, LHOIST (?)	2016	à supprimer	Le chenal en béton a été créé pour assurer un débit suffisant à l'entreprise en période d'étiage . Mais si cette eau n'était pas prise dans le chenal, elle irait naturellement dans les chantoirs. Problème naturel dû à la géologie
06.Prélèvements, crues et étiages	06.3.Inondations	13Le0301		Voir les possibilités de créer une "zone à inonder" dans la prairie en rive droite de la LÈsse en face du "Cul de l'Hileau"	DCENN_Na	Houyet, DNF - Cantonnement de Dinant, plan P.L.U.L.E.S	2016	en cours	L'étude est toujours en cours
08.Hydromorphologie	08.1.Continuité écologique des cours d'eau	10Le0016	LeCa0042	Résoudre ou améliorer les problèmes de débit dus aux captages sur la Lomme (communes de Libin et St-Hubert) pour des centrales hydroélectriques	DCENN_Na	DCP, DST_PLux cours d'eau cours d'eau, CC Lesse	2016	non	Le groupe de travail sur la révision de la loi de 1967 avance.
08.Hydromorphologie	08.1.Continuité écologique des cours d'eau	10Le0017	LeCa0067	Résoudre ou améliorer les problèmes de débit dus aux captages sur la Lomme (communes de Libin et St-Hubert) pour des centrales hydroélectriques	DCENN_Na	DCP, DST_PLux cours d'eau cours d'eau, CC Lesse	2016	non	Le groupe de travail sur la révision de la loi de 1967 avance.
08.Hydromorphologie	08.1.Continuité écologique des cours d'eau	10Le0943		Déposer un projet FEP pour étudier une solution de passe à poissons barrage Villatoile	DCENN_Na		2016	oui	Etude réalisée, marché pas encore passé. Très coûteux. La DCENN va le soumettre à un projet FEAMP ou étudier une variante en berge gauche.
08.Hydromorphologie	08.1.Continuité écologique des cours d'eau	10Le0944		projet FEP pour étudier une solution de passe à poissons barrage de Walzin	DCENN_Na		2016	oui	Le marché est passé. Travaux prévus en septembre 2016
08.Hydromorphologie	08.1.Continuité écologique des cours d'eau	10Le0945		projet FEP pour étudier une solution de passe à poissons barrage de la marbrerie de Hour	DCENN_Na		2016	oui	L'étude est réalisée, le projet a été adjugé. Le DNF doit encore donné son accord. Les travaux sont prévus au printemps 2016 (à confirmer)
08.Hydromorphologie	08.1.Continuité écologique des cours d'eau	10Le0946		projet FEP pour étudier une solution de passe à poissons barrage de Villers sur Lesse	DCENN_Na		2016	oui	Etude réalisée. La DCENN attend l'accord de la Donation royale. Les travaux pourraient avoir lieu en automne 2016
08.Hydromorphologie	08.1.Continuité écologique des cours d'eau	13Le0307		Dans le cas ou l'étude du projet FEP sur le Merny est réalisée, voir les possibilités de réaliser les travaux	DCENN_Na	Paliseul	2016	supprimée	action supprimée à l'AG du 8 octobre 2014 (remplacée par actions sur l'Our et Carlsbourg : 13Le0400 et 13Le0420)
08.Hydromorphologie	08.1.Continuité écologique des cours d'eau	13Le0347	LeOu0167	Etudier les possibilités de lever l'obstacle à poissons sur la Lomme à Eprave (début du bief du moulin) à l'est de la rue de la gare	DCENN_Na	Comité Royal Amicale des Pêcheurs Lomme et Lesse, CC Lesse, DCP	2016	oui	le barrage a été refait : échancre + 3 bassins, voir avec société de pêche si opérationnelle
08.Hydromorphologie	08.1.Continuité écologique des cours d'eau	13Le0420		Suite à l'étude réalisée dans le cadre du projet FEP introduit par le contrat de rivière Lesse, réaliser les travaux visant à lever 2 obstacles à libre circulation des poissons sur le ruisseau de la Vieille Eglise (Bièvre)	DCENN_Na	CC Lesse	2015	oui	action avalisée à l'AG du 15 octobre 2015
08.Hydromorphologie	08.1.Continuité écologique des cours d'eau	13Le0421		Suite à l'étude réalisée dans le cadre du projet FEP introduit par le contrat de rivière Lesse, réaliser les travaux visant à lever 2 obstacles à libre circulation des poissons sur le ruisseau de la Carlsbourg (Paliseul)	DCENN_Na	CC Lesse	2015	oui	action avalisée à l'AG du 15 octobre 2015

Thème	Sous-Thème	N° de l'action	N° de l'observation	Intitulé	Maître(s) d'oeuvre	Partenaire(s)	Echéance	Action réalisée au 31/12/2015	Etat au 31/12/2015
08.Hydromorphologie	08.1.Continuité écologique des cours d'eau	13Le0424		Aménager sur la Lesse une passe à poissons au droit du barrage de l'ancien moulin de Belvaux afin de rétablir la libre circulation des poissons	DCENN_Na	DNF - Cantonnement de Rochefort, Rochefort, DCP-SP, CC Lesse, Société de pêche 'BHV-les pêcheurs de la Lesse réunis',	2015	en cours	action avalisée à l'AG du 15 octobre 2015
08.Hydromorphologie	08.2.Gestion entretien CE	10Le0013	LeOu0002	Etudier les possibilités d'améliorer ou résoudre l'obstacle à poissons sur l'Our, engendré par un pont à Our (commune de Paliseul)	DCENN_Na	DCP, CC Lesse, Paliseul	2016	oui	les travaux ont été réalisés en septembre 2015 (voir courrier de la Lesse d'octobre 2015)
08.Hydromorphologie	08.2.Gestion entretien CE	10Le0020		Entretien des cours d'eau: travaux de curage et de réparation	DCENN_Na		chaque année	oui	
08.Hydromorphologie	08.2.Gestion entretien CE	10Le0021		Entretien des cours d'eau: entretien ripisylve	DCENN_Na		chaque année	oui	
08.Hydromorphologie	08.2.Gestion entretien CE	13Le0020		Favoriser autant que possible l'utilisation du cheval de trait pour l'enlèvement des embâcles dans les cours d'eau	DCENN_Na		chaque année	non	
08.Hydromorphologie	08.2.Gestion entretien CE	13Le0108		Si possible prévenir la cellule de coordination en cas de travaux sur les cours d'eau de 1ère catégorie	DCENN_Na	CC Lesse	chaque année	oui	Invitation via circulaire 71 pour divers travaux sur la Lomme à Rochefort, la Lesse à Belvaux, le ry de la Planche à Han-sur-Lesse....
08.Hydromorphologie	08.2.Gestion entretien CE	13Le0304	LeDe0459	Vérifier la stabilité des aménagements de berges par les riverains le long du Biran à Wanlin, derrière la rue de la Brasserie	DCENN_Na		2016	non	
13.Ouvrages		13Le0333	LePB0054	Vérifier la stabilité de la culée du pont enjambant le ruisseau de Poix, rue de la Lhomme à Poix	DCENN_Na		2016	supprimée	
08.Hydromorphologie	08.1.Continuité écologique des cours d'eau	13Le0337	LeOu0731	Protection de l'échelle à poissons sur le Ruisseau des Valennes près de Jemelle par la pose d'enrochement le long de la Lomme (berge gauche) et l'entretien/amélioration de celle-ci.	DCENN_Na, Comité Royal Amicale Pêcheurs Lomme et Lesse.	DGP-SP	2016	non	
09.Activités récréatives	09.1.Pêche	10Le0062		Réintroduction du saumon atlantique dans le sous-bassin de la Lesse	DCP - Service de la Pêche	Fédération pêcheurs Lesse & Lomme et sociétés de pêche locales, CC Lesse	2016	oui	68 820 tacons de 0,61 à 0,73g alevinés entre Lessive et Villers-sur-Lesse et entre Ciergnon et Wanlin
09.Activités récréatives	09.1.Pêche	10Le0063		Soutien de l'ombre dans le sous-bassin de la Lesse. Alevinage avec des espèces disparues ou en fort déclin	DCP - Service de la Pêche	Fédération pêcheurs Lesse & Lomme et sociétés de pêche locales, CC Lesse	2016	oui	Réalisé en 2014. 15.000 oeufs embryonnés.
09.Activités récréatives	09.1.Pêche	10Le0064		réintroduction de civelles dans le sous-bassin la Lesse	DCP - Service de la Pêche	Fédération pêcheurs Lesse & Lomme et sociétés de pêche locales, CC Lesse	2016	non	crlesse n'a pas su recontacter partenaire
09.Activités récréatives	09.1.Pêche	10Le0066		Initier une étude sur l'impact des étendues d'eau (étangs...) sur la température des rivières et ruisseaux	DCP - Service de la Pêche	Fédération pêcheurs Lesse & Lomme et sociétés de pêche locales, CC Lesse	2016	en cours	crlesse n'a pas su recontacter partenaire
09.Activités récréatives	09.1.Pêche	13Le0356		Réaliser des pêches électriques d'inventaire dans la Lesse et ses affluents	DCP - Service de la Pêche	DGO3 - DEMNA	chaque année	oui	23/6/15 : Ri de Mahoux ; 30/6/15 : La Snaye; 1/7 ; Our7/7 : Ywenne ; 13/10 : Lesse et Franc Ry et Chicheron
09.Activités récréatives	09.1.Pêche	13Le0357		Effectuer des analyses génétiques sur des populations potentiellement endémiques de la truite Fario	DCP - Service de la Pêche	UCL	2014	oui	analyse Godelet réalisée
09.Activités récréatives	09.1.Pêche	13Le0358		Effectuer des analyses génétiques sur des populations potentiellement endémiques de l'écrevisse à pieds rouges	DCP - Service de la Pêche	University Koblenz-Landau (DE)	2014	oui	Réalisé en 2014. Publication scientifique soumise.
09.Activités récréatives	09.1.Pêche	13Le0360		Effectuer des analyses génétiques sur des populations potentiellement endémiques du hotu	DCP - Service de la Pêche	Ulg	2015	non	crlesse n'a pas su recontacter partenaire
09.Activités récréatives	09.1.Pêche	13Le0361		Effectuer des analyses génétiques sur des populations potentiellement endémiques de l'ombre commun	DCP - Service de la Pêche	UCL	2016	non	crlesse n'a pas su recontacter partenaire
09.Activités récréatives	09.1.Pêche	13Le0359		Effectuer des analyses génétiques sur des populations potentiellement endémiques du barbeau fluviatile	DCP - Service de la Pêche, FEP.	Ulg	2015	oui	Réalisé en 2014. Rapport intermédiaire disponible.
08.Hydromorphologie	08.2.Gestion entretien CE	10Le0026		Prévenir la cellule de coordination du contrat de rivière Lesse en cas de travaux sur les voiries régionales lorsque celles-ci traversent un cours d'eau (même tout petit), afin de profiter des travaux pour remédier à un éventuel obstacle à poissons	DGO1_Luxembourg Dir routes du Luxembourg	CC Lesse, DCP, DCENN_Na	chaque année	oui	
08.Hydromorphologie	08.2.Gestion entretien CE	10Le0028	LeOu0386	Etudier les possibilités d'améliorer ou résoudre l'obstacle à poissons sur le ruisseau Vieille Rochette, engendré par un voûtement (sous l'autoroute), près d'Ochamps (commune de Libin), après l'exploitation des résineux, puisqu'il s'agit d'une bonne frayè	DGO1_Luxembourg Dir routes du Luxembourg	DCP, Libin (à confirmer), DST_PLux cours d'eau cours d'eau, DCENN, Fédération pêcheurs Lesse & Lomme, CC Lesse, Natagora	2016	non	Voir avec Natagora

Thème	Sous-Thème	N° de l'action	N° de l'observation	Intitulé	Maître(s) d'oeuvre	Partenaire(s)	Echéance	Action réalisée au 31/12/2015	Etat au 31/12/2015
08.Hydromorphologie	08.2.Gestion entretien CE	10Le0029	LeOu0110	Voir avec l'agent DNF du service de la pêche la pertinence d'améliorer ou résoudre l'obstacle à poissons sur le ruisseau de la Barrière, engendré par un voûtement (sous la N89), près de Bras (commune de Libramont), s'il s'agit potentiellement d'une bonne	OGO1_Luxembourg Dir routes du Luxembourg	DCP, Libramont-Chevigny, DST_PLux cours d'eau cours d'eau, DCENN, Fédération pêcheurs Lesse & Lomme, CC Lesse	2016	non	Pourrait faire l'objet d'un TFE par un stagiaire. Voir propriétaires amont/aval. S'inspirer de ce qui a été réalisé sur le Nandaury. Haut potentiel piscicole.
08.Hydromorphologie	08.2.Gestion entretien CE	10Le0030	LeOu0353	Voir avec l'agent DNF du service de la pêche la pertinence d'améliorer ou résoudre l'obstacle à poissons sur le ruisseau de Misdril, engendré par un voûtement (sur la N849), près de Masbourg (commune de Nassogne), s'il s'agit potentiellement d'une bonne f	OGO1_Luxembourg Dir routes du Luxembourg	DCP, Nassogne, DST_PLux cours d'eau cours d'eau, DCENN, Fédération pêcheurs Lesse & Lomme, CC Lesse	2016	non	Prévoir réunion sur site avec la province et la DGO1. Un nettoyage des branches à l'amont du tuyau a été réalisé
08.Hydromorphologie	08.2.Gestion entretien CE	10Le0031	LeOu0350	Voir avec l'agent DNF du service de la pêche la pertinence d'améliorer ou résoudre l'obstacle à poissons sur le ruisseau de Nanfurnalle, engendré par un pont (sur la N849), près de Masbourg (commune de Nassogne), s'il s'agit potentiellement d'une bonne fr	OGO1_Luxembourg Dir routes du Luxembourg	DCP, Nassogne, DST_PLux cours d'eau cours d'eau, DCENN, Fédération pêcheurs Lesse & Lomme, CC Lesse	2016	non	Prévoir réunion sur site avec province, DGO1 et Fario de Resteigne
08.Hydromorphologie	08.2.Gestion entretien CE	10Le0032	LeOu0357	Voir avec l'agent DNF du service de la pêche la pertinence d'améliorer ou résoudre l'obstacle à poissons sur le ruisseau de Cheveni, engendré par un voûtement (sous la N4), près de Bande (commune de Nassogne), s'il s'agit potentiellement d'une bonne fray	OGO1_Luxembourg Dir routes du Luxembourg	DCP, Nassogne, DST_PLux cours d'eau cours d'eau, DCENN, Fédération pêcheurs Lesse & Lomme, CC Lesse	2016	non	Prévoir réunion sur site avec province, DGO1 et Fario de Resteigne. Travaux très coûteux et dossier compliqué (voir FEAMP)
08.Hydromorphologie	08.2.Gestion entretien CE	10Le0037	LeOu0474	Voir avec l'agent DNF du service de la pêche la pertinence d'améliorer ou résoudre les obstacles à poissons sur le ruisseau du Parc, engendrés par des voûtements (sous la N89), à St-Hubert s'il s'agit potentiellement d'une bonne frayère.	OGO1_Luxembourg Dir routes du Luxembourg	DCP, Saint-Hubert, DST_PLux cours d'eau cours d'eau, DCENN, Fédération pêcheurs Lesse & Lomme, CC Lesse	2016	non	
08.Hydromorphologie	08.2.Gestion entretien CE	10Le0038	LeOu0480	Voir avec l'agent DNF du service de la pêche la pertinence d'améliorer ou résoudre l'obstacle à poissons sur le ruisseau de Leupont, engendré par un pont (sur la N89), à Vesqueville (commune de St-Hubert) s'il s'agit potentiellement d'une bonne frayère et	OGO1_Luxembourg Dir routes du Luxembourg	Fédération pêcheurs Lesse & Lomme, Saint-Hubert, DST_PLux cours d'eau cours d'eau, DCENN, DCP, CC Lesse	2013	non	Prévoir visite sur site en période d'étiage. Sujet de TFE pour un stagiaire?
08.Hydromorphologie	08.2.Gestion entretien CE	10Le0039	LeOu0495	Voir avec l'agent DNF du service de la pêche la pertinence d'améliorer ou résoudre l'obstacle à poissons sur la Lomme, engendré par un pont (sur la N808), à Poix St-Hubert (commune de St-Hubert) s'il s'agit potentiellement d'une bonne frayère.	OGO1_Luxembourg Dir routes du Luxembourg	DCP, DCENN, Fédération pêcheurs Lesse & Lomme, Saint-Hubert (à confirmer), CC Lesse,	2016	à supprimer	
08.Hydromorphologie	08.2.Gestion entretien CE	10Le0040	LeOu0054	Voir avec l'agent DNF du service de la pêche la pertinence d'améliorer ou résoudre l'obstacle à poissons sur le Ri d'Ave, engendré par un voûtement (sous la N855), près de Fays Famenne (commune de Wellin), s'il s'agit potentiellement d'une bonne frayère.	OGO1_Luxembourg Dir routes du Luxembourg	DCP, DST_PLux cours d'eau cours d'eau, DCENN, Fédération pêcheurs Lesse & Lomme, CC Lesse,	2016	non	Prévoir réunion sur site avec province, DGO1. Proposition : placer des blocs de pierre
11.Dejets	11.2.Dejets autres	13Le0072		Surveiller régulièrement les dépôts de déchets divers sur les routes, les aires de parking et/ou pique-nique gérées par la DGO1 particulièrement le long des cours d'eau	OGO1_Luxembourg Dir routes du Luxembourg		chaque année	oui	
13.Ouvrages		10Le0025		Réaliser une évaluation écologique et technique des bassins d'orage pour qu'ils jouent leur rôle, tant du point de vue de la qualité que de la quantité.	OGO1_Luxembourg Dir routes du Luxembourg		2016	en cours	
13.Ouvrages		13Le0231	LeOu0719	Etudier les possibilités d'aménager le passage de la Lesse sous la E411 entre Anloy et Villance, pour qu'il ne constitue plus un obstacle aux poissons	OGO1_Luxembourg Dir routes du Luxembourg	DCP, Etienne Dupont, DST_Plux, Libin, DCENN, Fédération pêcheurs Lesse & Lomme, DNF - Cantonnement de Libin	2016	en cours	Relancer le dossier à direction d'Arion
13.Ouvrages		13Le0325	LeOu0727	Remédier au dysfonctionnement de la vanne de sortie du bassin d'orage de Bras Sud afin qu'il récupère une capacité suffisante (important vu la proximité d'un captage en eau de surface)	OGO1_Luxembourg Dir routes du Luxembourg		2016	oui	Suite au TFE de L. Galhaut, le problème a été pris en main. Les vannes sont en cours de réglage. Action à maintenir pour le suivi
13.Ouvrages		13Le0326	LeRe0092	Remédier au dysfonctionnement de la vanne de sortie du bassin d'orage de Bras Nord afin qu'il récupère une capacité suffisante (important vu la proximité d'un captage en eau de surface)	OGO1_Luxembourg Dir routes du Luxembourg		2016	oui	Suite au TFE de L. Galhaut, le problème a été pris en main. Les vannes sont en cours de réglage. Action à maintenir pour le suivi

Thème	Sous-Thème	N° de l'action	N° de l'observation	Intitulé	Maître(s) d'oeuvre	Partenaire(s)	Echéance	Action réalisée au 31/12/2015	Etat au 31/12/2015
13.Ouvrages		13Le0327	LeOu0728	Entretien du bassin d'orage de Luchy	OGO1_Luxembourg Dir routes du Luxembourg		2016	non	
08.Hydromorphologie	08.1.Continuité écologique des cours d'eau	10Le0045	LeOu0243	Voir avec le DNF-pêche la pertinence d'améliorer ou résoudre l'obstacle à poissons sur le ruisseau des Forges, engendré par un pont (sur la N910), près de Celles.	OGO1_Namur Dir routes de Namur	DCP, DCENN_Na, CC Lesse, DST_PN	2016	non	pas de travaux prévus
08.Hydromorphologie	08.2.Gestion entretien CE	10Le0044		Prévenir la cellule de coordination du contrat de rivière Lesse en cas de travaux sur les voiries régionales lorsque celles-ci traversent un cours d'eau (même tout petit), afin de profiter des travaux pour remédier à un éventuel obstacle à poissons	OGO1_Namur Dir routes de Namur	CC Lesse, DCP, DCENN_Na	chaque année	non	pas de travaux prévus
08.Hydromorphologie	08.2.Gestion entretien CE	10Le0047	LeOu0433	Voir avec le DNF-pêche la pertinence d'améliorer ou résoudre l'obstacle à poissons sur le ruisseau de Molinia, engendré par un pont (sur la N949), près de Haid.	OGO1_Namur Dir routes de Namur	DCP, DCENN_Na, CC Lesse, DST_PN-cours d'eau	2016	non	à voir dans le cadre de l'ensemble du bassin versant du domaine provincial de Chevetogne
08.Hydromorphologie	08.2.Gestion entretien CE	10Le0048	LeOu0321	Etudier les possibilités d'améliorer le problème de l'impact du Bassin d'orage sur le Ri Pierre sur l'aire d'autoroute de Wanlin.	OGO1_Namur Dir routes de Namur	DCP, DCENN_Na, CC Lesse	2016	oui	la DGO1 a reçu une réponse de la station Total qui mentionne que la société d'entretien n'a pas trouvé d'anomalies + réalisation d'analyses qui ne révèlent pas de dépassement des normes.
11.Dechets	11.2.Dechets autres	13Le0071		Surveiller régulièrement les dépôts de déchets divers sur les routes, les aires de parking et/ou pique-nique gérées par la DGO1 particulièrement le long des cours d'eau	OGO1_Namur Dir routes de Namur		chaque année	oui	ramassages réguliers effectués
13.Ouvrages		13Le0324	LeAu0044	Effectuer un entretien du bassin d'orage de Transinne et surtout renouveler le système de planches en bois	OGO1_Namur Dir routes de Namur		2016	en cours	répons de M. Kaus (Ing Chef de District) : système de planche en bois très peu pratique, il essaye de trouver un prestataire de service pour réaliser un moine à crémaillère mais cela prend du temps
13.Ouvrages		13Le0335	LeOu0730	Bassin d'orage de Wellin, effectuer un entretien, voir l'état du géotextile en général (parois et fond), et évaluer le risque de pollution lié à la non-perméabilité du BO dans ce milieu hautement fragile (karst)	OGO1_Namur Dir routes de Namur	CWEPSS	2016	en cours	réponse de M. Kaus (Ing Chef de District) : entretiens ordinaires du BO de Wellin sera réalisé au cours de la semaine 1 ou 2 de 2016, cela permettra à l'ingénieur d'évaluer l'ampleur de la réparation du géotextile
07.Pollutions historiques et accidentelles	07.3.Sites pollués	10Le0042	LeOu0090	Bassin d'orage de Resteigne, surveillance de la charge polluante présente dans les boues, veiller au rôle épurateur du bassin d'orage, étude de son impact sur les petits ruisseaux qui le traversent. Analyse endoscopique pour trouver l'origine des sources	OGO1_Namur Dir routes de Namur, Tellin-PCDN,	DNF - Cantonnement de Saint-Hubert, Tellin, CC Lesse	2016	oui	travail réalisé, évacuation des terres vers Ecoterre, la DGO1-Namur a par ailleurs commandé de la clôture à Gibier (200m)
03.Agriculture	03.1.Apport nutriments	13Le0159		Information et sensibilisation des agriculteurs à la protection de l'eau, notamment la problématique des érosions des berges et lits des cours d'eau	Dinant	CC Lesse, Centre de Michamps	chaque année	oui	
04.Collectivités - Ménages		10Le0402		Recenser et contrôler les citernes à mazout enterrées de plus de 3000 litres, servant aux collectivités (écoles, églises, homes, bâtiments communaux, cliniques...)	Dinant		2016	oui	
04.Collectivités - Ménages	04.1.Economies d'eau	13Le0287		Equiper les robinetteries des bâtiments communaux en économiseurs d'eau (aérateurs/mousseurs)	Dinant	CC Lesse	2016	en cours	Réalisé dans l'atelier communal, dans les cimetières et dans certaines écoles
04.Collectivités - Ménages	04.2.Pesticides non agricoles et déchets toxiques	10Le0398		Mise en place d'un plan communal de gestion différenciée des produits phytosanitaires	Dinant	Pôle de Gestion Différenciée	2016	en cours	
04.Collectivités - Ménages	04.2.Pesticides non agricoles et déchets toxiques	10Le0399		Utilisation de techniques mécaniques pour gérer le désherbage communal en alternative aux produits phytosanitaires	Dinant	Pôle de Gestion Différenciée, PhytEauWal	2016	en cours	
05.Zones protégées	05.4.Zones sensibles	13Le0194		Inciter les camps de jeunes qui s'installent le long des cours d'eau (et en particulier en amont des zones de baignades) à utiliser des toilettes sèches	Dinant	CC Lesse	chaque année	oui	
08.Hydromorphologie	08.1.Continuité écologique des cours d'eau	13Le0176		Si possible prévenir la cellule de coordination en cas de travaux sur les voiries communales croisant un cours d'eau ou sur les cours d'eau de la commune	Dinant	CC Lesse	chaque année	non	
10.Invasives	10.2.Espèces végétales	13Le0143		Poursuivre l'information relative à la problématique des plantes invasives et inciter les particuliers à gérer la Balsamine de l'Himalaya et la Berce du Caucase	Dinant	CC Lesse	chaque année	oui	
10.Invasives	10.2.Espèces végétales	13Le0245		Avant de déplacer des remblais, vérifier leur éventuelle contamination par les Balsamines de l'Himalaya, les Berces du Caucase ou les Renouées Asiatiques	Dinant	CC Lesse, DNF - Cantonnement de Dinant	chaque année	en cours	
11.Dechets	11.1.Dechets verts	13Le0212		Sensibiliser la population aux risques de déposer les tontes de pelouses sur les berges des cours d'eau	Dinant	DNF - Cantonnement de Dinant, CC Lesse	chaque année	oui	
15.Tourisme, Activités sportives et Loisirs		13Le0127		Poursuivre la sensibilisation des camps de jeunes au respect des bonnes pratiques environnementales	Dinant	CC Lesse	chaque année	oui	
03.Agriculture	03.2.Erosion	13Le0001-106	LeEr0924	Faire clôturer le cours d'eau (Le Biran-à Focant en aval de la rue Saint Jacques) pour empêcher l'accès du bétail	DNF - Cantonnement de Beauraing	CC Lesse	2015	en cours	revu par dnf : pas cloture
03.Agriculture	03.2.Erosion	13Le0001-107	LeEr0937	Faire réaménager l'accès du bétail au cours d'eau (Le Ruisseau des Braconniers-en aval du pont de la rue du Chalet Chèvre d'Or (sans issue) à Focant)	DNF - Cantonnement de Beauraing	CC Lesse	2015	en cours	revu par dnf : pas cloture mais pas betail : à surveiller 2016
03.Agriculture	03.2.Erosion	13Le0001-108	LeEr0926	Faire réaménager l'accès du bétail au cours d'eau (Le Biran-rue de Gozin à Gozin)	DNF - Cantonnement de Beauraing	CC Lesse	2015	en cours	pompe placée mais encore accès aménagé revu par crlesse 13-11-15

Thème	Sous-Thème	N° de l'action	N° de l'observation	Intitulé	Maître(s) d'oeuvre	Partenaire(s)	Echéance	Action réalisée au 31/12/2015	Etat au 31/12/2015
03.Agriculture	03.2.Erosion	13Le0001-109	LeEr0919	Faire réaménager l'accès du bétail au cours d'eau (Le Petit Biran-en amont de la rue de Gozin à Gozin)	DNF - Cantonnement de Beauraing	CC Lesse	2015	en cours	revu par dnf : pas cloturé
03.Agriculture	03.2.Erosion	13Le0001-110	LeEr0920	Faire réaménager l'accès du bétail au cours d'eau (Le Petit Biran-en amont de la rue de Gozin à Gozin)	DNF - Cantonnement de Beauraing	CC Lesse	2015	en cours	revu par dnf : pas cloturé
03.Agriculture	03.2.Erosion	13Le0001-120	LeEr0825	Faire clôturer le cours d'eau (Le Hilan-à Javingue juste en amont de la rue des Ardennes) pour empêcher l'accès du bétail	DNF - Cantonnement de Beauraing	CC Lesse	2015	en cours	revu par dnf : pas de changement; revu par crlesse 6/7/15 : prairie de fauche : à surveiller
03.Agriculture	03.2.Erosion	13Le0001-121	LeEr0895	Faire clôturer le cours d'eau (Le Hilan-à Javingue en aval de la rue des Ardennes et de la future STEP) pour empêcher l'accès du bétail	DNF - Cantonnement de Beauraing	CC Lesse	2015	en cours	revu dnf : inchangé et revu crlesse 6/7/15
03.Agriculture	03.2.Erosion	13Le0001-123	LeEr1641	Faire clôturer le cours d'eau (Le Hilan-à Javingue en amont de la rue de Sevry) pour empêcher l'accès du bétail	DNF - Cantonnement de Beauraing	CC Lesse	2015	en cours	revu par dnf : chevaux
03.Agriculture	03.2.Erosion	13Le0001-126	LeEr0846	Faire clôturer le cours d'eau (le ruisseau de Snaye-en amont du Bois Grison près de Vonêche) pour empêcher l'accès du bétail	DNF - Cantonnement de Beauraing	CC Lesse	2015	oui	revu par DNF : cloture
03.Agriculture	03.2.Erosion	13Le0001-127	LeEr0845	Faire clôturer le cours d'eau (le ruisseau de Snaye-en aval du Bois Grison près de Vonêche) pour empêcher l'accès du bétail	DNF - Cantonnement de Beauraing	CC Lesse	2015	oui	revu par dnf : visite, courrier, cloturé
03.Agriculture	03.2.Erosion	13Le0001-128	LeEr0851	Faire clôturer le cours d'eau (le ruisseau de Snaye-à l'ouest de la ferme de Cûmont) pour empêcher l'accès du bétail	DNF - Cantonnement de Beauraing	CC Lesse	2015	non	
03.Agriculture	03.2.Erosion	13Le0001-129	LeEr0849	Clôturer le cours d'eau (le ruisseau de Snaye-au nord de la ferme de Cûmont) pour empêcher l'accès du bétail	DNF - Cantonnement de Beauraing	CC Lesse	2015	oui	revu par DNF : visite, courrier, cloturé
03.Agriculture	03.2.Erosion	13Le0001-132	LeEr0918	Faire réaménager l'accès du bétail au cours d'eau (Le Petit Biran à Focant, en amont de la rue de Neuville)	DNF - Cantonnement de Beauraing	CC Lesse	2015	en cours	revu par dnf : pas pature mais accès visible : à suivre
03.Agriculture	03.2.Erosion	13Le0001-147	LeEr0824	Faire aménager l'accès au cours d'eau de part et d'autre du ponton (LeHilan-à Beauraing près du Bois de Grande Loire) pour empêcher l'accès du bétail	DNF - Cantonnement de Beauraing	CC Lesse	2015	en cours	revu par dnf : inchangé et aussi crlesse 7/2015
03.Agriculture	03.2.Erosion	13Le0001-148	LeEr0888	Faire clôturer le cours d'eau (LeHilan-à Beauraing près du Bois de Grande Loire) pour empêcher l'accès du bétail	DNF - Cantonnement de Beauraing	CC Lesse	2015	en cours	revu par dnf : inchangé
03.Agriculture	03.2.Erosion	13Le0001-149	LeEr0889	Faire clôturer le cours d'eau (LeHilan-à Beauraing près du Bois de Grande Loire) pour empêcher l'accès du bétail	DNF - Cantonnement de Beauraing	CC Lesse	2015	en cours	revu par dnf : tjrs présent
03.Agriculture	03.2.Erosion	13Le0001-150	LeEr0823	Faire clôturer le cours d'eau (LeHilan-à Beauraing juste en amont de la rue de Givet (N40)) pour empêcher l'accès du bétail	DNF - Cantonnement de Beauraing	CC Lesse	2015	en cours	revu par dnf : tjrs présent
03.Agriculture	03.2.Erosion	13Le0001-151	LeEr0822	Faire clôturer le cours d'eau (Le Hilan-à Beauraing juste en aval de la rue de Givet (N40)) pour empêcher l'accès du bétail	DNF - Cantonnement de Beauraing	CC Lesse	2015	en cours	révu par crlesse : pas cloturé
03.Agriculture	03.2.Erosion	13Le0001-152	LeEr0821	Faire clôturer le cours d'eau (Le Hilan-à Beauraing à 150m en aval de la rue de Givet (N40)) pour empêcher l'accès du bétail	DNF - Cantonnement de Beauraing	CC Lesse	2015	en cours	revu par dnf : tjrs là
03.Agriculture	03.2.Erosion	13Le0001-153	LeEr0896	Faire clôturer le cours d'eau (Le Hilan-à Beauraing à 400m en aval de la rue de Givet (N40)) pour empêcher l'accès du bétail	DNF - Cantonnement de Beauraing	CC Lesse	2015	en cours	revu par dnf : tjrs là
03.Agriculture	03.2.Erosion	13Le0001-154	LeEr0820	Faire clôturer le cours d'eau (Le Hilan-près de Baronville en amont de l'étang) pour empêcher l'accès du bétail	DNF - Cantonnement de Beauraing	CC Lesse	2015	en cours	revu par dnf : toujours accès
03.Agriculture	03.2.Erosion	13Le0001-155	LeEr1643	Faire clôturer le cours d'eau (Le Hilan-près de Baronville en aval de l'étang) pour empêcher l'accès du bétail	DNF - Cantonnement de Beauraing	CC Lesse	2015	en cours	
03.Agriculture	03.2.Erosion	13Le0001-156	LeEr1644	Faire réaménager l'accès du bétail au cours d'eau (Le Hilan-à Baronville à 350m en amont de la rue Vieille)	DNF - Cantonnement de Beauraing	CC Lesse	2015	en cours	revu par dnf : tjrs accès
03.Agriculture	03.2.Erosion	13Le0001-157	LeEr0819	Faire réaménager l'accès du bétail au cours d'eau (Le Rau de Queriseul-à Baronville en aval de la rue de Dinant (N95))	DNF - Cantonnement de Beauraing	CC Lesse	2015	oui	revu par dnf : pas cloture mais prairie de fauche sur 1 B
03.Agriculture	03.2.Erosion	13Le0001-158	LeEr0818	Faire réaménager l'accès du bétail au cours d'eau (Le Hilan-à Baronville à l'est de la rue menant à Maisoncelle)	DNF - Cantonnement de Beauraing	CC Lesse	2015	en cours	revu par dnf : tjrs accès et bêtes présentes
03.Agriculture	03.2.Erosion	13Le0001-159	LeEr0817	Faire clôturer le cours d'eau (Le Hilan-à Baronville à l'est de la rue menant à Maisoncelle) pour empêcher l'accès du bétail	DNF - Cantonnement de Beauraing	CC Lesse	2015	en cours	revu par dnf : tjrs accès

Thème	Sous-Thème	N° de l'action	N° de l'observation	Intitulé	Maître(s) d'oeuvre	Partenaire(s)	Echéance	Action réalisée au 31/12/2015	Etat au 31/12/2015
03.Agriculture	03.2.Erosion	13Le0001-160	LeEr0816	Faire clôturer le cours d'eau (Le Hilan-à Baronville à l'est de la rue menant à Maisoncelle) pour empêcher l'accès du bétail	DNF - Cantonnement de Beauraing	CC Lesse	2015	en cours	revu par dnf : tjs accès
03.Agriculture	03.2.Erosion	13Le0001-161	LeEr0815	Faire clôturer le cours d'eau (Le Hilan-à Baronville à l'est de la rue menant à Maisoncelle) pour empêcher l'accès du bétail	DNF - Cantonnement de Beauraing	CC Lesse	2015	oui	revu par crlesse 6/7/15 : cloturé et pompe
03.Agriculture	03.2.Erosion	13Le0001-162	LeEr0810	Faire clôturer le cours d'eau (Le Hilan-en aval de la rue de Houyet entre Wiesme et Baronville) pour empêcher l'accès du bétail	DNF - Cantonnement de Beauraing	CC Lesse	2015	en cours	revu crlesse 6/7/15 : cloture mais reste qq accès
03.Agriculture	03.2.Erosion	13Le0001-163	LeEr0811	Faire clôturer le cours d'eau (L'Hilan-au sud de Wiesme à la confluence avec un ruisseau anonyme) pour empêcher l'accès du bétail	DNF - Cantonnement de Beauraing	CC Lesse	2015	en cours	revue par dnf : tjrs accès
03.Agriculture	03.2.Erosion	13Le0001-164	LeEr0890	Faire réaménager l'accès du bétail au cours d'eau (L'Hilan-au sud de Wiesme)	DNF - Cantonnement de Beauraing	CC Lesse	2015	oui	revu par crlesse 10/7/2015 : cloture
03.Agriculture	03.2.Erosion	13Le0001-165	LeEr0813	Faire clôturer le cours d'eau (L'Hilan-au sud de Wiesme à la confluence avec un ruisseau anonyme) pour empêcher l'accès du bétail	DNF - Cantonnement de Beauraing	CC Lesse	2015	en cours	revu dnf et crlesse 10/7/15 : pas cloturé
03.Agriculture	03.2.Erosion	13Le0001-168	LeEr0806	Faire réaménager l'accès du bétail au cours d'eau (Le ruisseau de Maisoncelle-dans la prairie derrière les dernières maisons de la rue de Maisonnelles)	DNF - Cantonnement de Beauraing	CC Lesse	2015	en cours	revu par dnf : 2 chevaux, prop pas averti
03.Agriculture	03.2.Erosion	13Le0001-169	LeEr0891	Faire réaménager l'accès du bétail au cours d'eau (Le ruisseau de Maisoncelle-entre Wiesme et Maisoncelle)	DNF - Cantonnement de Beauraing	CC Lesse	2015	en cours	revu par dnf : 2 chevaux, prop pas averti
03.Agriculture	03.2.Erosion	13Le0001-171	LeEr0828	Faire clôturer le cours d'eau (le ruisseau du Bois d'Eclaye-à Froidfontaine à l'est de la rue de Honnay) pour empêcher l'accès du bétail	DNF - Cantonnement de Beauraing	CC Lesse	2015	en cours	revu par dnf et crlesse : pas cloturé
03.Agriculture	03.2.Erosion	13Le0001-172	LeEr0829	Faire clôturer le cours d'eau (le ruisseau du Bois d'Eclaye-à Froidfontaine à l'est de la rue de Honnay) pour empêcher l'accès du bétail	DNF - Cantonnement de Beauraing	CC Lesse	2015	en cours	revu par dnf et crlesse : pas cloturé
03.Agriculture	03.2.Erosion	13Le0001-173	LeEr0830	Faire clôturer le cours d'eau (le ruisseau du Bois d'Eclaye-à Froidfontaine à l'est de la rue de Honnay) pour empêcher l'accès du bétail	DNF - Cantonnement de Beauraing	CC Lesse	2015	en cours	revu par dnf et crlesse : pas cloturé
03.Agriculture	03.2.Erosion	13Le0001-214	LeEr0878	Faire clôturer le ruisseau du Ponchery (2ème catégorie) juste en aval de la route d'Honnay	DNF - Cantonnement de Beauraing	CC Lesse	2015	en cours	terrain le 30/10/2015 toujours là mais faible
03.Agriculture	03.2.Erosion	13Le0001-216	LeEr0804	Faire clôturer les différents accès au ruisseau de Gongon situés près de Honnay en amont de la rue de Beauraing (N40)	DNF - Cantonnement de Beauraing	CC Lesse	2015	oui	terrain le 30/10/2015
03.Agriculture	03.2.Erosion	13Le0001-217	LeEr0783	Faire clôturer le ruisseau de Fagnes près de Honnay à l'ouest du lieu-dit Copu Tienne	DNF - Cantonnement de Beauraing	CC Lesse	2015	oui	terrain le 30/10/2015, pas d'accès direct du bétail
03.Agriculture	03.2.Erosion	13Le0001-218	LeEr0882	Faire clôturer le ruisseau de Gongon près de Honnay à l'ouest du lieu-dit Tienne de Gongon	DNF - Cantonnement de Beauraing	CC Lesse	2015	en cours	terrain le 30/10/2015, peu problématique
03.Agriculture	03.2.Erosion	13Le0001-219	LeEr0883	Faire clôturer le ruisseau de Gongon près de Revogne, juste en amont de la confluence avec la Wimbe	DNF - Cantonnement de Beauraing	CC Lesse	2015	oui	revu par dn f: cloturé
03.Agriculture	03.2.Erosion	13Le0001-320	LeEr0925	Faire réaménager l'accès du bétail au cours d'eau (Le Biran-rue de Gozin à Gozin)	DNF - Cantonnement de Beauraing	CC Lesse	2015	oui	terrain le 13/11/2015
03.Agriculture	03.2.Erosion	13Le0001-321	LeEr0941	Faire clôturer le cours d'eau (Le Rau d'Ausse-en amont de la N911, rue de Rochefort) pour empêcher l'accès du bétail	DNF - Cantonnement de Beauraing	CC Lesse	2015	oui	terrain le 09/10/2015 : toujours là; revu par dnf : pas accès visible : végétation : OK
03.Agriculture	03.2.Erosion	13Le0001-374	LeEr0893	Faire clôturer le cours d'eau (l'Hilan juste en amont de son passage sous la route Tienne à Many à Javingue) pour empêcher l'accès du bétail	DNF - Cantonnement de Beauraing	CC Lesse	2015	en cours	revu par df : inchangé
03.Agriculture	03.2.Erosion	13Le0001-375	LeEr0949	Faire clôturer le cours d'eau (le Rau de la Snaye à Pondrôme, en amont de son passage sous la N40) pour empêcher l'accès du bétail	DNF - Cantonnement de Beauraing	CC Lesse	2015	en cours	terrain le 30/10/2015 : toujours là, érosion faible
03.Agriculture	03.2.Erosion	13Le0001-376	LeEr0873	Faire clôturer le cours d'eau (le Rau de la Snaye à Pondrôme, en amont de son passage sous la N40) pour empêcher l'accès du bétail	DNF - Cantonnement de Beauraing	CC Lesse	2015	en cours	terrain le 30/10/2015 : toujours là
03.Agriculture	03.2.Erosion	13Le0001-377	LeEr0874	Faire clôturer le cours d'eau (le Rau de la Snaye à Pondrôme, en amont de son passage sous la N40) pour empêcher l'accès du bétail	DNF - Cantonnement de Beauraing	CC Lesse	2015	en cours	terrain le 30/10/2015 : toujours là
03.Agriculture	03.2.Erosion	13Le0001-378	LeEr0875	Faire clôturer le cours d'eau (le Rau de la Snaye à Pondrôme, en amont de son passage sous la N40) pour empêcher l'accès du bétail	DNF - Cantonnement de Beauraing	CC Lesse	2015	en cours	terrain le 30/10/2015 : toujours là

Thème	Sous-Thème	N° de l'action	N° de l'observation	Intitulé	Maître(s) d'oeuvre	Partenaire(s)	Echéance	Action réalisée au 31/12/2015	Etat au 31/12/2015
03.Agriculture	03.2.Erosion	13Le0001-379	LeEr0943	Faire clôturer le cours d'eau (la Wimbe à Revogne en amont de son passage sous la Rue de Revogne) pour empêcher l'accès du bétail	DNF - Cantonnement de Beauraing	CC Lesse	2015	oui	revu par dnf : cloturé là où bêtes viennent
03.Agriculture	03.2.Erosion	13Le0001-381	LeEr1634	Réaménager l'accès au cours d'eau, la clôture étant inefficace à cet endroit (le petit Biran juste en aval de son passage sous la rue de Gozin entre Gozin et Martouzin-Neuville) pour empêcher l'accès du bétail	DNF - Cantonnement de Beauraing	CC Lesse	2015	en cours	revu par dnf : cloture + pompe : ok mais terrain crlesse : betes passent sous fil
03.Agriculture	03.2.Erosion	13Le0001-382	LeEr0923	Faire clôturer le cours d'eau (Le Biran à Focant) pour empêcher l'accès du bétail	DNF - Cantonnement de Beauraing	CC Lesse	2015	en cours	revu par dnf : tjrs accès
03.Agriculture	03.2.Erosion	13Le0001-383	LeEr0808	Faire clôturer le cours d'eau (le rau d'Ombelle au lieu-dit Virée al Gouffe à Froidfontaine) pour empêcher l'accès du bétail	DNF - Cantonnement de Beauraing	CC Lesse	2015	oui	vu par terrain cr lesse; courrier et terrain dnf
03.Agriculture	03.2.Erosion	13Le0001-384	LeEr0809	Faire clôturer le cours d'eau (le rau d'Ombelle au lieu-dit Virée al Gouffe à Froidfontaine) pour empêcher l'accès du bétail	DNF - Cantonnement de Beauraing	CC Lesse	2015	oui	revu par dnf et crlesse : cloturé
03.Agriculture	03.2.Erosion	13Le0001-385	LeEr0876	Faire clôturer le cours d'eau (Le Rau des Fagnes à Honnay juste en amont de sa confluence avec le rau de Gonyon) pour empêcher l'accès du bétail	DNF - Cantonnement de Beauraing	CC Lesse	2015	en cours	terrain le 30/10/2015, peu problématique
03.Agriculture	03.3.MO Exogènes à l'agriculture	13Le0261		Sensibiliser les producteurs de sapins de Noël face aux risques liés au traitement par pesticides des parcelles situées à proximité des cours d'eau	DNF - Cantonnement de Beauraing	Beauraing, CC Lesse	chaque année	non	cr lesse n'a pas encore réalisé d'articles / voir avec plan Maya ?
14.Habitats et Espèces sensibles	14.4.Résineux proches des berges	10Le0071	LeEr0955	Faire respecter la distance réglementaire des plantations de résineux en bordure de cours d'eau	DNF - Cantonnement de Beauraing	CC Lesse	2016	en cours	attend le retour des agents
14.Habitats et Espèces sensibles	14.4.Résineux proches des berges	13Le0002-22	LeEr0898	Faire respecter la distance réglementaire des plantations de résineux (semis naturels) en bordure de cours d'eau (le long du ruisseau de L'Hilan, en bordure ouest de la forêt domaniale des Longues Virées)	DNF - Cantonnement de Beauraing		2016	en cours	attend le retour des agents
14.Habitats et Espèces sensibles	14.4.Résineux proches des berges	13Le0002-27	LeEr0835	Faire respecter la distance réglementaire des plantations de résineux en bordure de cours d'eau (sur le ruisseau de Glissenry à la confluence avec la Wimbe, près de Froidfontaine)	DNF - Cantonnement de Beauraing		2016	en cours	jeunes épicéas en régénération naturelle : prop privée
03.Agriculture	03.2.Erosion	13Le0001-103	LeEr0655	Faire clôturer le cours d'eau (le Rau Rau Du Pré Aux Trembles-en aval des sources) pour empêcher l'accès du bétail	DNF - Cantonnement de Bièvre	CC Lesse	2015	non	
03.Agriculture	03.2.Erosion	13Le0001-280	LeEr0653	Faire clôturer le cours d'eau (Le Rau D' Entre Deux Bains à Bièvre au nord du lieu-dit Laide Haie) pour empêcher l'accès du bétail	DNF - Cantonnement de Bièvre	CC Lesse	2015	oui	
03.Agriculture	03.2.Erosion	13Le0001-389	LeEr0633	Faire clôturer le cours d'eau (le rau de Frouchy en aval de son passage sous la rue du point d'arrêt) pour empêcher l'accès du bétail	DNF - Cantonnement de Bièvre	CC Lesse	2015	non	
03.Agriculture	03.2.Erosion	13Le0001-390	LeEr0670	Faire clôturer le cours d'eau (le rau de Frouchy en aval de sa confluence avec le rau des Rives) pour empêcher l'accès du bétail	DNF - Cantonnement de Bièvre	CC Lesse	2015	à supprimer	mauvais évaluation du problème, il s'agit de traces de gibiers
03.Agriculture	03.2.Erosion	13Le0001-391	LeEr0669	Faire clôturer le cours d'eau (le rau 13123 à Graide Station, peu avant son passage sous une route) pour empêcher l'accès du bétail	DNF - Cantonnement de Bièvre	CC Lesse	2015	non	terrain le 13/11/2015
03.Agriculture	03.2.Erosion	13Le0001-392	LeEr0664	Faire clôturer le cours d'eau (le rau des Baiwez en aval de son passage sous la N95) pour empêcher l'accès du bétail	DNF - Cantonnement de Bièvre	CC Lesse	2015	oui	point revu le 22 octobre 2015
03.Agriculture	03.2.Erosion	13Le0001-393	LeEr1716	Faire clôturer le cours d'eau (le rau des Baiwez en aval de son passage sous la N95) pour empêcher l'accès du bétail	DNF - Cantonnement de Bièvre	CC Lesse	2015	oui	point revu le 22 octobre 2015
03.Agriculture	03.2.Erosion	13Le0001-394	LeEr0651	Faire clôturer le cours d'eau (le rau des Baiwez en aval de son passage sous la N95) pour empêcher l'accès du bétail	DNF - Cantonnement de Bièvre	CC Lesse	2015	oui	Passerelle moutons pas accès car berges hautes mais pas cloturé
03.Agriculture	03.2.Erosion	13Le0001-81	LeEr0614	Faire clôturer le cours d'eau (le rau de Frouchy-en aval de la rue de la gare) pour empêcher l'accès du bétail	DNF - Cantonnement de Bièvre	CC Lesse, Bièvre	2015	oui	
03.Agriculture	03.2.Erosion	13Le0001-82	LeEr0619	Faire clôturer le cours d'eau (le Rau des Rives-en aval de la STEP) pour empêcher l'accès du bétail	DNF - Cantonnement de Bièvre	CC Lesse	2015	non	
03.Agriculture	03.2.Erosion	13Le0001-83	LeEr0677	Faire clôturer le cours d'eau (le rau d'Herbois-en aval du moulin d'Herbois) pour empêcher l'accès du bétail	DNF - Cantonnement de Bièvre	CC Lesse	2015	en cours	CRlesse doit donner nom du propriétaire
03.Agriculture	03.2.Erosion	13Le0001-85	LeEr0634	Clôturer le cours d'eau (le rau de Graide-à Graide près du chemin du Vicinal) pour empêcher l'accès du bétail	DNF - Cantonnement de Bièvre	CC Lesse	2015	oui	terrain le 22/10/2015
03.Agriculture	03.2.Erosion	13Le0001-86	LeEr0652	Faire clôturer le cours d'eau (le rau de Graide-en amont de la pêcherie) pour empêcher l'accès du bétail	DNF - Cantonnement de Bièvre	CC Lesse	2015	non	terrain le 22/10/2015 : il reste un petit accès

Thème	Sous-Thème	N° de l'action	N° de l'observation	Intitulé	Maître(s) d'oeuvre	Partenaire(s)	Echéance	Action réalisée au 31/12/2015	Etat au 31/12/2015
03.Agriculture	03.2.Erosion	13Le0001-87	LeEr0712	Faire clôturer le cours d'eau (le rau de Graide-en aval de la pêcherie) pour empêcher l'accès du bétail	DNF - Cantonnement de Bièvre	CC Lesse	2015	oui	terrain le 13/11/2015 : prairie n'ayant plus vraiment la fonction de pâtûre
03.Agriculture	03.2.Erosion	13Le0001-88	LeEr0604	Clôturer le cours d'eau (Le Rau des Baiwez-en amont de la rue de la Wiaule à Bièvre) pour empêcher l'accès du bétail	DNF - Cantonnement de Bièvre	CC Lesse	2015	oui	point revue le 22 octobre 2015
03.Agriculture	03.2.Erosion	13Le0001-89	LeEr0603	Clôturer le cours d'eau (Le Rau des Baiwez-en amont de la rue de la Wiaule à Bièvre) pour empêcher l'accès du bétail	DNF - Cantonnement de Bièvre	CC Lesse	2015	oui	terrain le 13/11/2015
03.Agriculture	03.2.Erosion	13Le0001-90	LeEr0601	Clôturer le cours d'eau (Le Rau des Baiwez-en aval de la rue de la Wiaule à Bièvre) pour empêcher l'accès du bétail	DNF - Cantonnement de Bièvre	CC Lesse	2015	oui	point revu le 22 octobre 2015 mais attention 2 piquets de tombés qui permettent l'accès à l'eau
03.Agriculture	03.2.Erosion	13Le0001-91	LeEr0665	Faire clôturer le cours d'eau (Le Rau des Baiwez-en aval de la rue de la Wiaule à Bièvre) pour empêcher l'accès du bétail	DNF - Cantonnement de Bièvre	CC Lesse	2015	non	réunion de terrain avec CRLesse, agriculteur et Province de Namur en novembre 2015
03.Agriculture	03.2.Erosion	13Le0001-92	LeEr0650	Faire clôturer le cours d'eau (Le Rau des Baiwez-dans la rue de Dinant à Bièvre derrière la statue de La Sainte Vierge) pour empêcher l'accès du bétail	DNF - Cantonnement de Bièvre	CC Lesse, Bièvre	2015	oui	point revu le 22 octobre 2015
03.Agriculture	03.2.Erosion	13Le0001-93	LeEr0620	Faire clôturer le cours d'eau (Le Rau de Queriseul-au sud de la rue de Bellefontaine à Bièvre) pour empêcher l'accès du bétail	DNF - Cantonnement de Bièvre	CC Lesse, Bièvre	2015	oui	vu par terrain cr lesse
03.Agriculture	03.2.Erosion	13Le0001-94	LeEr0637	Faire réaménager l'accès du bétail au cours d'eau (Le Rau de Queriseul-au sud de la rue de Bellefontaine à Bièvre)	DNF - Cantonnement de Bièvre	CC Lesse, Bièvre	2015	oui	revu par inventaire crlesse
03.Agriculture	03.2.Erosion	13Le0001-95	LeEr0621	Faire clôturer le cours d'eau (Le Rau de Queriseul-au sud de la rue Bellefontaine à Bièvre) pour empêcher l'accès du bétail	DNF - Cantonnement de Bièvre	CC Lesse	2015	oui	vu par terrain cr lesse
14.Habitats et Espèces sensibles	14.4.Résineux proches des berges	13Le0002-10	LeEr0725	Faire respecter la distance réglementaire des plantations de résineux en bordure du cours d'eau: le rau des Rives (en aval de la STEP)	DNF - Cantonnement de Bièvre		2016	oui	réalisé
14.Habitats et Espèces sensibles	14.4.Résineux proches des berges	13Le0002-11	LeEr0684	Faire respecter la distance réglementaire des plantations de résineux en bordure de cours d'eau (le Rau des Rives-au nord ouest du Bois de la Rée)	DNF - Cantonnement de Bièvre		2016	oui	résineux exploités, nouvelle plantation mais distance ok
14.Habitats et Espèces sensibles	14.4.Résineux proches des berges	13Le0002-12	LeEr0679	Faire respecter la distance réglementaire des plantations de résineux en bordure de cours d'eau (La Rancenne-en amont du mémorial des Maquisards)	DNF - Cantonnement de Bièvre		2016	à supprimer	mauvaise estimation de l'âge, action à supprimer à l'AG de mars 2016
14.Habitats et Espèces sensibles	14.4.Résineux proches des berges	13Le0002-13	LeEr0714	Faire respecter la distance réglementaire des plantations ou de semis naturels de résineux en bordure de cours d'eau (aux sources du lieu-dit les Baiwez)	DNF - Cantonnement de Bièvre		2016	en cours	un avertissement a été donné, ça sera réalisé
14.Habitats et Espèces sensibles	14.4.Résineux proches des berges	13Le0002-14	LeEr0691	Faire respecter la distance réglementaire des plantations de résineux en bordure de cours d'eau (le Rau de Queriseul-au sud de la rue Bellefontaine à Bièvre)	DNF - Cantonnement de Bièvre		2016	en cours	quelques arbres d'un particulier servant de haie, agent ira voir
14.Habitats et Espèces sensibles	14.4.Résineux proches des berges	13Le0002-16	LeEr0692	Faire respecter la distance réglementaire des plantations de résineux en bordure de cours d'eau (le Rau de Proigy-entre le gros bois de Bièvre et la Douvelette, près de Haut-Fays)	DNF - Cantonnement de Bièvre		2016	à supprimer	mauvaise estimation de l'âge, action à supprimer à l'AG de mars 2016
14.Habitats et Espèces sensibles	14.4.Résineux proches des berges	13Le0002-17	LeEr0693	Faire respecter la distance réglementaire des plantations de résineux en bordure de cours d'eau (le Rau de Proigy-entre le gros bois de Bièvre et la Douvelette, près de Haut-Fays)	DNF - Cantonnement de Bièvre		2016	oui	
14.Habitats et Espèces sensibles	14.4.Résineux proches des berges	13Le0002-18	LeEr0698	Faire respecter la distance réglementaire des plantations de résineux en bordure de cours d'eau (le Rau du We Moray-aux sources, au nord-est du bois de Stayisse)	DNF - Cantonnement de Bièvre		2016	en cours	voir agent de triage Delforge
14.Habitats et Espèces sensibles	14.4.Résineux proches des berges	13Le0002-19	LeEr0699	Faire respecter la distance réglementaire des plantations de résineux en bordure de cours d'eau (le Rau anonyme-en amont de la voie ferrée au sud du lieu-dit la Pichelotte)	DNF - Cantonnement de Bièvre		2016	en cours	communal, faire couper en janvier par ouvriers
14.Habitats et Espèces sensibles	14.4.Résineux proches des berges	13Le0002-20	LeEr0700	Faire respecter la distance réglementaire des plantations de résineux en bordure de cours d'eau (le Rau anonyme-à Naomé à l'est du lieu-dit le Trou Lobié)	DNF - Cantonnement de Bièvre		2016	en cours	privé, avertissement envoyé le 23-12-15
14.Habitats et Espèces sensibles	14.4.Résineux proches des berges	13Le0002-8	LeEr0705	Faire respecter la distance réglementaire des résineux (semis naturels) en bordure de cours d'eau (à Graide Station-aux sources du rau)	DNF - Cantonnement de Bièvre		2016	en cours	peu problématique, semis naturel, communal, marteler quand passage en coupe
14.Habitats et Espèces sensibles	14.4.Résineux proches des berges	13Le0002-9	LeEr0704	Faire respecter la distance réglementaire des plantations de résineux en bordure de cours d'eau (plantation et semis naturel) (à Graide Station-aval du chemin de fer)	DNF - Cantonnement de Bièvre		2016	en cours	voir agent de triage Nannan :communal, faire couper par ouvriers en janvier 2016
03.Agriculture	03.1.Apport nutriments	13Le0080	LeRe0598	Résoudre ou améliorer le problème d'un écoulement par fossé provenant d'un bâtiment agricole dans l'Our à Our, en amont de son passage sous la rue de Graide	DNF - Cantonnement de Bouillon		2016	oui	il y a eu des travaux et il reste l'écoulement de l'eau des toits. Le DNF continue à contrôler
03.Agriculture	03.2.Erosion	13Le0001-53	LeEr0006	Faire clôturer le cours d'eau (la Lesse-dérrière le château Braun) pour empêcher l'accès du bétail	DNF - Cantonnement de Bouillon	CC Lesse	2015	non	pas d'obligation mais l'agent a rencontré le propriétaire qui lui a signalé qu'il allait clôturer. Le DNF est d'avis de laisser cette action. Une grande partie de la prairie est clôturée, il reste une centaine de mètres

Thème	Sous-Thème	N° de l'action	N° de l'observation	Intitulé	Maître(s) d'oeuvre	Partenaire(s)	Echéance	Action réalisée au 31/12/2015	Etat au 31/12/2015
03.Agriculture	03.3.MO Exogènes à l'agriculture	13Le0262		Sensibiliser les producteurs de sapins de Noël face aux risques liés au traitement par pesticides des parcelles situées à proximité des cours d'eau	DNF - Cantonnement de Bouillon	Paliseul, CC Lesse	chaque année	en cours	en discussion au schéma de structure à la commune de Paliseul, une des restrictions sera la non plantation de sapin de Noël à une certaine distance des cours d'eau. Finalisation prévue pour 2016
04.Collectivités - Ménages	04.2.Pesticides non agricoles et déchets toxiques	10Le0528	LeAu0069	Rappeler au riverain l'interdiction de pulvériser le long du cours d'eau (ruisseau de Framont)	DNF - Cantonnement de Bouillon	CC Lesse, Paliseul (à confirmer)	2015	oui	
11.Dejets	11.1.Dejets verts	10Le0451	LeDe0306	Courrier aux particuliers qui déposent les tontes de pelouse en masse sur les berges	DNF - Cantonnement de Bouillon	CC Lesse	chaque année	oui	
14.Habitats et Espèces sensibles	14.4.Résineux proches des berges	10Le0088	LeEr0013	Faire respecter la distance réglementaire des plantations de résineux en bordure du ruisseau de Carlsbourg	DNF - Cantonnement de Bouillon	CC Lesse	2016	supprimée	mauvaise évaluation de l'âge des résineux, action supprimée à l'AG du 8 octobre 2014
14.Habitats et Espèces sensibles	14.4.Résineux proches des berges	10Le0092	LeEr0017	Faire respecter la distance réglementaire des plantations de résineux en bordure de cours d'eau.	DNF - Cantonnement de Bouillon	CC Lesse	2016	supprimée	mauvaise évaluation de l'âge des résineux, action supprimée à l'AG du 8 octobre 2014
14.Habitats et Espèces sensibles	14.4.Résineux proches des berges	10Le0097	LeEr0078	Faire respecter la distance réglementaire des plantations de résineux en bordure du ruisseau de l'Eutrope Fontaine	DNF - Cantonnement de Bouillon	CC Lesse	2016	supprimée	mauvaise évaluation de l'âge des résineux, action supprimée à l'AG du 8 octobre 2014
14.Habitats et Espèces sensibles	14.4.Résineux proches des berges	10Le0108	LeEr0021	Faire respecter la distance réglementaire des plantations de résineux en bordure du ruisseau de Derrière le Bois	DNF - Cantonnement de Bouillon	CC Lesse	2016	non	cours d'eau non classé ce qui est problématique car les agents ne peuvent pas verbaliser. Ce sont des épicéas de 25ans, contact avec le propriétaire
14.Habitats et Espèces sensibles	14.4.Résineux proches des berges	10Le0126	LeEr0086	Faire respecter la distance réglementaire des plantations de résineux en bordure de cours d'eau.	DNF - Cantonnement de Bouillon	CC Lesse	2016	à supprimer	âge ok (inventaire du 21 novembre 2014), action à supprimer à l'AG de mars 2016
14.Habitats et Espèces sensibles	14.4.Résineux proches des berges	10Le0127	LeEr0087	Faire respecter la distance réglementaire des plantations de résineux en bordure du ruisseau de Framont	DNF - Cantonnement de Bouillon	CC Lesse	2016	à supprimer	âge ok (inventaire du 21 novembre 2014), action à supprimer à l'AG de mars 2016
14.Habitats et Espèces sensibles	14.4.Résineux proches des berges	10Le0132	LeEr1244	Faire respecter la distance réglementaire des plantations de résineux en bordure du ruisseau de Tchènes	DNF - Cantonnement de Bouillon	CC Lesse	2016	oui	
14.Habitats et Espèces sensibles	14.4.Résineux proches des berges	10Le0133	LeEr0091	Faire respecter la distance réglementaire des plantations de résineux en bordure de cours d'eau non classé (ORI=210671)	DNF - Cantonnement de Bouillon	CC Lesse	2016	supprimée	rien de grave, beaucoup de feuillus, action supprimée à l'AG du 8 octobre 2014
14.Habitats et Espèces sensibles	14.4.Résineux proches des berges	10Le0134	LeEr0092	Faire respecter la distance réglementaire des plantations de résineux en bordure de cours d'eau non classé (ORI=210671)	DNF - Cantonnement de Bouillon	CC Lesse	2016	non	en non classé, l'agent ne peut donc pas verbaliser
14.Habitats et Espèces sensibles	14.4.Résineux proches des berges	10Le0135	LeEr0094	Faire respecter la distance réglementaire des plantations de résineux en bordure de cours d'eau.	DNF - Cantonnement de Bouillon	CC Lesse	2016	à supprimer	arbres ayant l'âge, action à supprimer à l'AG de mars 2016
14.Habitats et Espèces sensibles	14.4.Résineux proches des berges	10Le0137	LeEr0100	Faire respecter la distance réglementaire des plantations de résineux en bordure de cours d'eau anonyme (ORI=210762)	DNF - Cantonnement de Bouillon	CC Lesse	2016	supprimée	mauvaise évaluation de l'âge, action supprimée à l'AG du 8 octobre 2014
14.Habitats et Espèces sensibles	14.4.Résineux proches des berges	13Le0002-4	LeEr0003	Faire respecter la distance réglementaire des plantations de résineux en bordure de cours d'eau (Rau de Tchènes)	DNF - Cantonnement de Bouillon	CC Lesse	2016	oui	rive gauche : mise à blanc, rive droite : arbres avec l'âge ok
03.Agriculture	03.2.Erosion	13Le0001-119	LeEr0762	Faire réaménager l'accès du bétail au cours d'eau (Le Rau de Vesse - chemin de Falmagne)	DNF - Cantonnement de Dinant	CC Lesse	2015	oui	
03.Agriculture	03.2.Erosion	13Le0001-166	LeEr0994	Faire clôturer le cours d'eau (le ruisseau de Maisoncelle-en aval de l'étang Binamé) pour empêcher l'accès du bétail	DNF - Cantonnement de Dinant	CC Lesse	2015	en cours	CCL doit recontacter le DNF
03.Agriculture	03.2.Erosion	13Le0001-167	LeEr0962	Faire clôturer le cours d'eau (le ruisseau de Maisoncelle-en amont de l'étang) pour empêcher l'accès du bétail	DNF - Cantonnement de Dinant	CC Lesse	2015	en cours	CCL doit recontacter le DNF
03.Agriculture	03.2.Erosion	13Le0001-352	LeEr0760	Faire clôturer le cours d'eau (le rau anonyme ORI=246832 à ses sources à Falmagne, non loin de la N95) pour empêcher l'accès du bétail	DNF - Cantonnement de Dinant	CC Lesse	2015	en cours	CCL doit recontacter le DNF
03.Agriculture	03.2.Erosion	13Le0001-353	LeEr0759	Faire clôturer le cours d'eau (le rau anonyme ORI=246832 à ses sources à Falmagne, non loin de la N95) pour empêcher l'accès du bétail	DNF - Cantonnement de Dinant	CC Lesse	2015	en cours	CCL doit recontacter le DNF
03.Agriculture	03.2.Erosion	13Le0001-354	LeEr0758	Faire clôturer le cours d'eau (Le Rau du Fossé de Chavia à sa confluence avec la Lesse non loin du château de Walzin) pour empêcher l'accès du bétail	DNF - Cantonnement de Dinant	CC Lesse	2015	en cours	CCL doit recontacter le DNF
03.Agriculture	03.2.Erosion	13Le0001-355	LeEr0763	Faire clôturer le cours d'eau (La Lesse au château de Walzin) pour empêcher l'accès du bétail	DNF - Cantonnement de Dinant	CC Lesse	2015	en cours	CCL doit recontacter le DNF

Thème	Sous-Thème	N° de l'action	N° de l'observation	Intitulé	Maître(s) d'oeuvre	Partenaire(s)	Echéance	Action réalisée au 31/12/2015	Etat au 31/12/2015
03.Agriculture	03.2.Erosion	13Le0001-356	LeEr0764	Faire clôturer le cours d'eau (La Lesse entre Pont-à-Lesse et le château de Walzin) pour empêcher l'accès du bétail	DNF - Cantonnement de Dinant	CC Lesse	2015	en cours	CCL doit recontacter le DNF
03.Agriculture	03.2.Erosion	13Le0001-357	LeEr0966	Faire clôturer le cours d'eau (Le rau de Vesle en aval de son passage sous la route du mémorial Halifax) pour empêcher l'accès du bétail	DNF - Cantonnement de Dinant	CC Lesse	2015	en cours	CCL doit recontacter le DNF
03.Agriculture	03.2.Erosion	13Le0001-358	LeEr1012	Faire clôturer le cours d'eau (Le rau de Vesle en aval de son passage sous la route du mémorial Halifax) pour empêcher l'accès du bétail	DNF - Cantonnement de Dinant	CC Lesse	2015	en cours	CCL doit recontacter le DNF
03.Agriculture	03.2.Erosion	13Le0001-360	LeEr0975	Faire clôturer le cours d'eau (Le rau anonyme ORI=246502 derrière le cimetière de Finnevaux) pour empêcher l'accès du bétail	DNF - Cantonnement de Dinant	CC Lesse	2015	en cours	CCL doit recontacter le DNF
03.Agriculture	03.2.Erosion	13Le0001-361	LeEr0960	Faire clôturer le cours d'eau (La Lesse en aval de sa confluence avec le rau du Godelet) pour empêcher l'accès du bétail	DNF - Cantonnement de Dinant	CC Lesse	2015	en cours	CCL doit recontacter le DNF
03.Agriculture	03.2.Erosion	13Le0001-362	LeEr1007	Faire clôturer le cours d'eau (le rau d'Havenne à ses sources à Havenne) pour empêcher l'accès du bétail	DNF - Cantonnement de Dinant	CC Lesse	2015	oui	terrain le 16/12/2014 : résolue
03.Agriculture	03.2.Erosion	13Le0001-363	LeEr0990	Faire clôturer le cours d'eau (La Lesse au lieu-dit Erwé) pour empêcher l'accès du bétail	DNF - Cantonnement de Dinant	CC Lesse	2015	en cours	terrain le 20/10/2015 : présence d'une clôture mais toujours accès au cours d'eau
03.Agriculture	03.2.Erosion	13Le0001-364	LeEr0998	Faire clôturer le cours d'eau (Le Biran à Wanlin) pour empêcher l'accès du bétail	DNF - Cantonnement de Dinant	CC Lesse	2015	en cours	CCL doit recontacter le DNF
03.Agriculture	03.2.Erosion	13Le0001-365	LeEr0964	Faire clôturer le cours d'eau (Le Ri Pierre en aval de son passage sous l'E411 et en aval du bassin d'orage) pour empêcher l'accès du bétail	DNF - Cantonnement de Dinant	CC Lesse	2015	en cours	CCL doit recontacter le DNF
03.Agriculture	03.2.Erosion	13Le0001-366	LeEr0965	Faire clôturer le cours d'eau (Le Ri Pierre en aval de son passage sous la N911) pour empêcher l'accès du bétail	DNF - Cantonnement de Dinant	CC Lesse	2015	en cours	CCL doit recontacter le DNF
03.Agriculture	03.2.Erosion	13Le0001-367	LeEr0995	Faire clôturer le cours d'eau (Le Ri Pierre en aval de son passage sous la N911) pour empêcher l'accès du bétail	DNF - Cantonnement de Dinant	CC Lesse	2015	en cours	CCL doit recontacter le DNF
03.Agriculture	03.2.Erosion	13Le0001-370	LeEr0987	Faire clôturer le cours d'eau (le rau du Grand Etang juste en amont de sa confluence avec le Rau de Conjoux) pour empêcher l'accès du bétail	DNF - Cantonnement de Dinant	CC Lesse	2015	en cours	CCL doit recontacter le DNF
03.Agriculture	03.2.Erosion	13Le0001-371	LeEr1016	Faire clôturer le cours d'eau (le rau du Grand Etang au lieu-dit Hubaille à Celles) pour empêcher l'accès du bétail	DNF - Cantonnement de Dinant	CC Lesse	2015	en cours	CCL doit recontacter le DNF
03.Agriculture	03.2.Erosion	13Le0001-372	LeEr1022	Faire clôturer le cours d'eau (le rau des Forges à Celles) pour empêcher l'accès du bétail	DNF - Cantonnement de Dinant	CC Lesse	2015	en cours	CCL doit recontacter le DNF
03.Agriculture	03.2.Erosion	13Le0001-388	LeEr1018	Faire clôturer le cours d'eau (Le rau de Mahoux à l'entrée du village de Mahoux en venant de la N929) pour empêcher l'accès du bétail	DNF - Cantonnement de Dinant	CC Lesse	2015	en cours	CCL doit recontacter le DNF
14.Habitats et Espèces sensibles	14.4.Résineux proches des berges	13Le0002-21	LeEr0770	Faire respecter la distance réglementaire des plantations de résineux en bordure de cours d'eau (semis naturels le long du ruisseau des Forges en amont de la gare de Gendron)	DNF - Cantonnement de Dinant		2016	en cours	CCL doit recontacter le DNF
14.Habitats et Espèces sensibles	14.4.Résineux proches des berges	13Le0002-67	LeEr1028	Faire respecter la distance réglementaire des plantations de résineux en bordure du ruisseau de Velsy à Vêr	DNF - Cantonnement de Dinant		2016	en cours	CCL doit recontacter le DNF
14.Habitats et Espèces sensibles	14.4.Résineux proches des berges	10Le0148	LeEr0757	Faire respecter la distance réglementaire des plantations de résineux en bordure d'un cours d'eau non classé (ORI= 220402), affluent du ruisseau des Clairs Chênes	DNF - Cantonnement de La Roche	CC Lesse	2016	en cours	pv envoyé
14.Habitats et Espèces sensibles	14.4.Résineux proches des berges	10Le0150	LeEr0755	Faire respecter la distance réglementaire des plantations de résineux aux sources du ruisseau des Bourgons	DNF - Cantonnement de La Roche	CC Lesse	2016	en cours	pv envoyé
03.Agriculture	03.1.Apport nutriments	13Le0082	LeDe0463	Vérifier la distance entre le tas de fumier (du centre équestre) et la Lesse, à Anloy	DNF - Cantonnement de Libin		2016	en cours	la rencontre entre propriétaire, agent DNF et DPC a eu lieu, voir la conclusion de cette réunion avec agent DNF
03.Agriculture	03.2.Erosion	13Le0001-183	LeEr1677	Faire clôturer le cours d'eau (La Lesse-à Maisin, au moulin de Villance) pour empêcher l'accès du bétail	DNF - Cantonnement de Libin	CC Lesse	2015	non	agent doit revoir
03.Agriculture	03.2.Erosion	13Le0001-220	LeEr0210	Faire clôturer la Wimbe près de Froidlieu, juste en amont du pont des Kaiserlicks	DNF - Cantonnement de Libin	CC Lesse	2015	oui	
03.Agriculture	03.2.Erosion	13Le0001-221	LeEr0212	Faire clôturer la Wimbe près de Froidlieu, juste en aval du pont des Kaiserlicks	DNF - Cantonnement de Libin	CC Lesse	2015	non	

Thème	Sous-Thème	N° de l'action	N° de l'observation	Intitulé	Maître(s) d'oeuvre	Partenaire(s)	Echéance	Action réalisée au 31/12/2015	Etat au 31/12/2015
03.Agriculture	03.2.Erosion	13Le0001-222	LeEr0214	Faire clôturer la Wimbe près de Froidlieu, juste en aval du pont des Kaiserlicks	DNF - Cantonnement de Libin	CC Lesse	2015	non	un avertissement a été donné, obligation de se mettre en ordre pour avril 2016
03.Agriculture	03.2.Erosion	13Le0001-311	LeEr0149	Faire clôturer le cours d'eau (Le ruisseau de Devant Grainchy à Porcheresse en aval d'un pompage lieu-dit Haudrie) pour empêcher l'accès du bétail	DNF - Cantonnement de Libin	CC Lesse	2015	non	à revoir avec agent
03.Agriculture	03.2.Erosion	13Le0001-312	LeEr0151	Faire clôturer le cours d'eau (Le Rancenne au lieu-dit Virée de Gembes) pour empêcher l'accès du bétail	DNF - Cantonnement de Libin	CC Lesse	2015	oui	
03.Agriculture	03.2.Erosion	13Le0001-313	LeEr0170	Faire clôturer le cours d'eau (Le ruisseau du Franc Ry au lieu-dit Nadrifontaine non loin de la Ferme Banè Sart) pour empêcher l'accès du bétail	DNF - Cantonnement de Libin	CC Lesse	2015	non	à revoir par agent
03.Agriculture	03.2.Erosion	13Le0001-314	LeEr0169	Faire clôturer le cours d'eau (Le ruisseau du Bezou à 300m en amont de sa confluence avec la Lesse au lieu dit Les Falizus) pour empêcher l'accès du bétail	DNF - Cantonnement de Libin	CC Lesse	2015	non	à revoir par agent
03.Agriculture	03.2.Erosion	13Le0001-339	LeEr1198	Faire clôturer le cours d'eau (La Lesse juste en amont du Moulin de Villance à Villance) pour empêcher l'accès du bétail	DNF - Cantonnement de Libin	CC Lesse	2015	oui	l'agriculteur fait de l'élevage extensif, il a une dérogation : prairie en haute valeur écologique (MAE8)
03.Agriculture	03.2.Erosion	13Le0001-340	LeEr1144	Faire clôturer le cours d'eau (le Rau de la Fange de Caigne aux sources en amont de son passage sous l'E411) pour empêcher l'accès du bétail	DNF - Cantonnement de Libin	CC Lesse	2015	non	agent doit revoir (pour un accès aménagé)
03.Agriculture	03.2.Erosion	13Le0001-341	LeEr1687	Faire clôturer le cours d'eau (le Rau d'Omois à Ochamps en aval de son passage sous la route de Jehonville) pour empêcher l'accès du bétail	DNF - Cantonnement de Libin	CC Lesse	2015	non	avertissement donné par agent DNF, l'agriculteur doit se mettre en ordre pour le 1er avril 2016
03.Agriculture	03.2.Erosion	13Le0001-342	LeEr1166	Faire clôturer le cours d'eau (la Lesse à Ochamps en aval de son passage sous la rue des Prés) pour empêcher l'accès du bétail	DNF - Cantonnement de Libin	CC Lesse	2015	non	avertissement donné par agent DNF, l'agriculteur doit se mettre en ordre pour le 1er avril 2016
03.Agriculture	03.2.Erosion	13Le0001-343	LeEr1167	Faire clôturer le cours d'eau (La Lesse à Ochamps en amont de son passage sous la route Maubeuge et en amont d'un étang) pour empêcher l'accès du bétail	DNF - Cantonnement de Libin	CC Lesse	2015	non	avertissement donné par agent DNF, l'agriculteur doit se mettre en ordre pour le 1er avril 2016
03.Agriculture	03.2.Erosion	13Le0001-344	LeEr1232	Faire clôturer le cours d'eau (Le Rau de Vacheray en amont de son passage sous la rue de Vacheray à Glaireuse) pour empêcher l'accès du bétail	DNF - Cantonnement de Libin	CC Lesse	2015	non	avertissement donné par agent DNF, l'agriculteur doit se mettre en ordre pour le 1er avril 2016
03.Agriculture	03.2.Erosion	13Le0001-345	LeEr1218	Faire clôturer le cours d'eau (Le Rau du Gros By en amont de son passage sous la rue de Libin à Glaireuse) pour empêcher l'accès du bétail	DNF - Cantonnement de Libin	CC Lesse	2015	non	avertissement donné par agent DNF, l'agriculteur doit se mettre en ordre pour le 1er avril 2016
03.Agriculture	03.2.Erosion	13Le0001-347	LeEr1216	Faire clôturer le cours d'eau (Le Rau du Gros By en aval de son passage sous la rue de Libin à Glaireuse) pour empêcher l'accès du bétail	DNF - Cantonnement de Libin	CC Lesse	2015	non	avertissement donné par agent DNF, l'agriculteur doit se mettre en ordre pour le 1er avril 2016
03.Agriculture	03.2.Erosion	13Le0001-348	LeEr1215	Faire clôturer le cours d'eau (Le Rau du Gros By à Glaireuse) pour empêcher l'accès du bétail	DNF - Cantonnement de Libin	CC Lesse	2015	non	avertissement donné par agent DNF, l'agriculteur doit se mettre en ordre pour le 1er avril 2016
03.Agriculture	03.2.Erosion	13Le0001-349	LeEr1160	Faire clôturer le cours d'eau (Le Rau du Gros By à Glaireuse) pour empêcher l'accès du bétail	DNF - Cantonnement de Libin	CC Lesse	2015	non	avertissement donné par agent DNF, l'agriculteur doit se mettre en ordre pour le 1er avril 2016
03.Agriculture	03.2.Erosion	13Le0001-350	LeEr1213	Faire clôturer le cours d'eau (Le Rau du Gros By en amont de sa confluence avec le rau du Moulin de Libin) pour empêcher l'accès du bétail	DNF - Cantonnement de Libin	CC Lesse	2015	non	avertissement donné par agent DNF, l'agriculteur doit se mettre en ordre pour le 1er avril 2016
03.Agriculture	03.2.Erosion	13Le0001-351	LeEr1159	Faire clôturer le cours d'eau (Le Rau du Gros By en amont de sa confluence avec le rau du Moulin de Libin) pour empêcher l'accès du bétail	DNF - Cantonnement de Libin	CC Lesse	2015	non	avertissement donné par agent DNF, l'agriculteur doit se mettre en ordre pour le 1er avril 2016
03.Agriculture	03.2.Erosion	13Le0001-84	LeEr0150	Faire clôturer le cours d'eau (La Rancenne-au bout de la rue de Rancenne à Gembes) pour empêcher l'accès du bétail	DNF - Cantonnement de Libin	CC Lesse	2015	non	inventaire de terrain du 17 avril 2015 : à priori le bétail n'occupe plus la parcelle depuis un certain temps.
03.Agriculture	03.3.MO Exogènes à l'agriculture	13Le0263		Sensibiliser les producteurs de sapins de Noël face aux risques liés au traitement par pesticides des parcelles situées à proximité des cours d'eau	DNF - Cantonnement de Libin	Daverdisse, Wellin CC Lesse	chaque année	non	difficile à mettre en œuvre,
03.Agriculture	03.5.Pesticides agricoles	10Le0438	LeAu0038	Rappeler à l'agriculteur l'interdiction de pulvériser le long d'un cours d'eau (petit ruisseau non classé (ORI 211523))	DNF - Cantonnement de Libin	DNF - Cantonnement de Libin, CC Lesse	2014	non	inventaire du 26/06/2015 présence d'herbicides sous clôture. Les agents DNF y sont attentifs
14.Habitats et Espèces sensibles	14.4.Résineux proches des berges	10Le0180	LeEr0126	Faire respecter la distance réglementaire des plantations de résineux en bordure du ruisseau des Orchies (plantations et/ou semis naturels).	DNF - Cantonnement de Libin - tr 10	CC Lesse	2016	en cours	recontacter agent
03.Agriculture	03.3.MO Exogènes à l'agriculture	13Le0014	LeRe0554	Résoudre ou améliorer le problème d'un écoulement de silo dans un ruisseau anonyme (non classé, ORI=213351) à Sohier près du cimetière + lessivage par l'eau de pluie	DNF - Cantonnement de Libin - tr01		2016	oui	
08.Hydromorphologie	08.1.Continuité écologique des cours d'eau	10Le0151	LeEn0099	Faire retirer la clôture en travers du ruisseau d'Holenne (NC), ou veiller à nettoyer régulièrement	DNF - Cantonnement de Libin - tr01	CC Lesse	2016	oui	

Thème	Sous-Thème	N° de l'action	N° de l'observation	Intitulé	Maître(s) d'oeuvre	Partenaire(s)	Echéance	Action réalisée au 31/12/2015	Etat au 31/12/2015
02.Industries	02.1.Toutes industries	10Le0935	LeRe0518	Résoudre le rejet dans le ruisseau de Mussy sur le zoning industriel de Transinne	DNF - Cantonnement de Libin - tr10		2016	en cours	apparement c'est arrangé, à vérifier avec agent
14.Habitats et Espèces sensibles	14.4.Résineux proches des berges	13Le0002-47	LeEr1255	Faire respecter la distance réglementaire des plantations de résineux en bordure du ruisseau dit de la Grande Buse au sud du lieu dit "A Wachamps"	DNF - Cantonnement de Libin - tr12	CC Lesse	2016	supprimée	action supprimée à l'AG du 8 octobre 2014
14.Habitats et Espèces sensibles	14.4.Résineux proches des berges	13Le0002-50	LeEr1249	Faire respecter la distance réglementaire des plantations de résineux en bordure du ruisseau de Nargaufai au lieu dit "Bois de Roumont"	DNF - Cantonnement de Libin - tr13	CC Lesse	2016	en cours	recontacter agent
14.Habitats et Espèces sensibles	14.4.Résineux proches des berges	13Le0002-51	LeEr1250	Faire respecter la distance réglementaire des plantations de résineux en bordure du ruisseau de Nargaufai au lieu dit "Bois de Roumont" (aux sources du ruisseau)	DNF - Cantonnement de Libin - tr13	CC Lesse	2016	en cours	recontacter agent
14.Habitats et Espèces sensibles	14.4.Résineux proches des berges	10Le0179	LeEr0124	Faire respecter la distance réglementaire des plantations de résineux en bordure du ruisseau d'Ordenne (plantations et/ou semis naturels).	DNF - Cantonnement de Libin - tr5	CC Lesse	2016	oui	
14.Habitats et Espèces sensibles	14.4.Résineux proches des berges	10Le0181	LeEr0130	Faire respecter la distance réglementaire des plantations de résineux en bordure de l'Almache près de Gembes (plantations et/ou semis naturels).	DNF - Cantonnement de Libin - tr5	CC Lesse	2016	non	toujours là, difficile à résoudre, problème de propriétaire (3 courriers envoyés)
14.Habitats et Espèces sensibles	14.4.Résineux proches des berges	10Le0182	LeEr0160	Faire respecter la distance réglementaire des plantations de résineux en bordure du Franc Ry (plantations et/ou semis naturels).	DNF - Cantonnement de Libin - tr5	CC Lesse	2016	oui	entrepreneur privé à couper
14.Habitats et Espèces sensibles	14.4.Résineux proches des berges	10Le0184	LeEr0162	Faire respecter la distance réglementaire des plantations de résineux en bordure du Franc Ry (plantations et/ou semis naturels).	DNF - Cantonnement de Libin - tr5	CC Lesse	2016	oui	
14.Habitats et Espèces sensibles	14.4.Résineux proches des berges	10Le0185	LeEr0164	Faire respecter la distance réglementaire des plantations de résineux en bordure du Franc Ry (plantations et/ou semis naturels).	DNF - Cantonnement de Libin - tr5	CC Lesse	2016	oui	
14.Habitats et Espèces sensibles	14.4.Résineux proches des berges	13Le0002-70	LeEr1718	Faire respecter la distance réglementaire d'une plantation de résineux en bordure de la Lesse en aval de la confluence avec le Franc Ry, en zone Natura 2000 (commune de daverdisse)	DNF - Cantonnement de Libin - tr5		2016	non	Plantation privée avec déjà un recul de 6m, délicat de demander un recul de 12m compte tenu qu'il n'y a pas encore l'arrêté N2000 signé
14.Habitats et Espèces sensibles	14.4.Résineux proches des berges	10Le0173	LeEr0689	Faire respecter la distance réglementaire des plantations de résineux en bordure du ruisseau du Pré aux Trembles (plantations et/ou semis naturels).	DNF - Cantonnement de Libin - tr6	CC Lesse	2016	en cours	agent à recontacter
14.Habitats et Espèces sensibles	14.4.Résineux proches des berges	10Le0174	LeEr0135	Faire respecter la distance réglementaire des plantations de résineux en bordure du ruisseau de Rancenne (plantations et/ou semis naturels).	DNF - Cantonnement de Libin - tr6	CC Lesse	2016	en cours	BG distance ok, BD semis naturels (inventaire du 17/04/2015)
14.Habitats et Espèces sensibles	14.4.Résineux proches des berges	10Le0176	LeEr0090	Faire respecter la distance réglementaire des plantations de résineux en berge gauche du ruisseau de la Planchette (plantations et/ou semis naturels).	DNF - Cantonnement de Libin - tr6	CC Lesse	2016	en cours	recontacter agent
14.Habitats et Espèces sensibles	14.4.Résineux proches des berges	10Le0187	LeEr0111	Faire respecter la distance réglementaire des plantations de résineux en bordure d'un cours d'eau non classé près de Porcheresse (plantations et/ou semis naturels).	DNF - Cantonnement de Libin - tr6	CC Lesse	2016	en cours	recontacter agent
14.Habitats et Espèces sensibles	14.4.Résineux proches des berges	10Le0189	LeEr0114	Faire respecter la distance réglementaire des plantations de résineux en bordure de l'Our (plantations et/ou semis naturels).	DNF - Cantonnement de Libin - tr6	CC Lesse	2016	en cours	recontacter agent
14.Habitats et Espèces sensibles	14.4.Restauration et valorisation d'habitats ou de sources	10Le0175	LeEr0134	Faire respecter la distance réglementaire des plantations de résineux en bordure du ruisseau de Rancenne (plantations et/ou semis naturels).	DNF - Cantonnement de Libin - tr6	CC Lesse	2016	en cours	recontacter agent
14.Habitats et Espèces sensibles	14.4.Résineux proches des berges	13Le0002-48	LeEr1259	Faire respecter la distance réglementaire des plantations de résineux en bordure du Ry des Glands (branche droite du Ry des Glands, au sud du "Bestin")	DNF - Cantonnement de Libin - tr7	CC Lesse	2016	oui	
14.Habitats et Espèces sensibles	14.4.Résineux proches des berges	13Le0002-49	LeEr1257	Faire retirer les semis naturels situés à la source du Ry de l'Eau Bue (près du lieu-dit "Les Sartais")	DNF - Cantonnement de Libin - tr7	CC Lesse	2016	oui	
14.Habitats et Espèces sensibles	14.4.Résineux proches des berges	13Le0002-23	LeEr1241	Faire respecter la distance réglementaire des plantations de résineux en bordure de cours d'eau (un ruisseau non classé, ORI=211901, juste en amont de sa confluence avec la Lesse à Lesse)	DNF - Cantonnement de Libin - tr9	CC Lesse	2016	non	recontacter agent
14.Habitats et Espèces sensibles	14.4.Résineux proches des berges	13Le0002-25	LeEr1247	Faire respecter la distance réglementaire des plantations de résineux en bordure de cours d'eau (le ruisseau le Wezerin, à 350m de la rue de la Colline à Transinne)	DNF - Cantonnement de Libin - tr9	CC Lesse	2016	oui	
14.Habitats et Espèces sensibles	14.4.Résineux proches des berges	13Le0002-32	LeEr1246	Faire respecter la distance réglementaire des plantations de résineux en bordure de cours d'eau (le ruisseau du Vivier, peu après son passage sous la rue de Redu entre Redu et Transinne)	DNF - Cantonnement de Libin - tr9	CC Lesse	2016	oui	
14.Habitats et Espèces sensibles	14.4.Résineux proches des berges	13Le0002-69	LeEr1717	Faire respecter la distance réglementaire des plantations de résineux en bordure du ruisseau de Bonhé (au sud de la route de Redu à Transinne, en amont du ruisseau de Bonhé)	DNF - Cantonnement de Libin - tr9		2016	en cours	recontacter agent
14.Habitats et Espèces sensibles	14.4.Résineux proches des berges	13Le0002-24	LeEr1242	Faire respecter la distance réglementaire des plantations de résineux en bordure de cours d'eau (le ruisseau de Mussy, juste en aval de la N40)	DNF - Cantonnement de Libin - tr10	CC Lesse	2016	non	recontacter agent

Thème	Sous-Thème	N° de l'action	N° de l'observation	Intitulé	Maître(s) d'oeuvre	Partenaire(s)	Echéance	Action réalisée au 31/12/2015	Etat au 31/12/2015
03.Agriculture	03.2.Erosion	13Le0001-20	LeEr1648	Faire clôturer le cours d'eau (Le ruisseau de Biran à Aye en aval de son passage sous une des routes qui traverse le Bois d'Aye) pour empêcher l'accès du bétail	DNF - Cantonnement de Marche-en- Famenne	CC Lesse	2015	non	CCL doit recontacter le DNF
03.Agriculture	03.2.Erosion	13Le0001-23	LeEr1366	Faire clôturer le cours d'eau (Rau de Biran-près d'Humain-près des mares du GRIMM) pour empêcher l'accès du bétail	DNF - Cantonnement de Marche-en- Famenne	CC Lesse	2015	non	CCL doit recontacter le DNF
03.Agriculture	03.2.Erosion	13Le0001-25	LeEr1647	Faire clôturer le cours d'eau (Le ruisseau de Biran à Aye en amont de son passage sous la rue de Serinchamps) pour empêcher l'accès du bétail	DNF - Cantonnement de Marche-en- Famenne	CC Lesse	2015	non	CCL doit recontacter le DNF
03.Agriculture	03.2.Erosion	13Le0001-330	LeEr1737	Faire clôturer le cours d'eau (Le rau de Jevron à On, commune de Marche-en-Famenne) pour empêcher l'accès du bétail	DNF - Cantonnement de Marche-en- Famenne	CC Lesse	2015	oui	agriculteur a réalisé les travaux et a eu subventions
03.Agriculture	03.2.Erosion	13Le0001-44	LeEr1652	Faire clôturer le cours d'eau (Rau du Pont Dol Vau-aux sources du Biran près de Jamodenne) pour empêcher l'accès du bétail	DNF - Cantonnement de Marche-en- Famenne	CC Lesse	2015	non	CCL doit recontacter le DNF
03.Agriculture	03.2.Erosion	13Le0001-45	LeEr1653	Faire clôturer le cours d'eau (Rau du Pont Dol Vau-aux sources du Biran près de Jamodenne) pour empêcher l'accès du bétail	DNF - Cantonnement de Marche-en- Famenne	CC Lesse	2015	non	CCL doit recontacter le DNF
03.Agriculture	03.2.Erosion	13Le0001-46	LeEr1651	Clôturer le cours d'eau (Rau du Pont Dol Vau-aux sources du Biran près de Jamodenne) pour empêcher l'accès du bétail	DNF - Cantonnement de Marche-en- Famenne	CC Lesse	2015	non	CCL doit recontacter le DNF
08.Hydromorphologie	08.1.Continuité écologique des cours d'eau	13Le0059	LeAu0125	Vérifier la légalité du détournement du cours d'eau "Le ruisseau de Magny" au nord-est du mémorial Chateaubriand (élevage de bisons)	DNF - Cantonnement de Marche-en- Famenne		2016	non	CCL doit recontacter le DNF
08.Hydromorphologie	08.1.Continuité écologique des cours d'eau	13Le0060	LeAu0058	Vérifier la légalité du détournement du cours d'eau "L'Eau Derrière le Bois" au lieu-dit "Sur le Jardinnet"	DNF - Cantonnement de Marche-en- Famenne		2016	non	CCL doit recontacter le DNF
14.Habitats et Espèces sensibles	14.4.Résineux proches des berges	13Le0002-1	LeEr1393	Faire respecter la distance réglementaire des plantations de résineux en bordure de la Hédrée	DNF - Cantonnement de Marche-en- Famenne		2016	supprimée	
14.Habitats et Espèces sensibles	14.4.Résineux proches des berges	13Le0002-2	LeEr1394	Faire respecter la distance réglementaire des plantations de résineux en bordure de la Hédrée	DNF - Cantonnement de Marche-en- Famenne		2016	oui	
14.Habitats et Espèces sensibles	14.4.Résineux proches des berges	13Le0002-28	LeAu0124	Faire respecter la distance réglementaire des plantations de résineux en bordure de cours d'eau (rau de Magny au lieu-dit "sous la fagne de Buzin")	DNF - Cantonnement de Marche-en- Famenne		2016	non	CCL doit recontacter le DNF
14.Habitats et Espèces sensibles	14.4.Résineux proches des berges	13Le0002-3	LeEr1395	Faire respecter la distance réglementaire des plantations de résineux en bordure de cours d'eau (Rau dit Pecheu Ry)	DNF - Cantonnement de Marche-en- Famenne		2016	non	CCL doit recontacter le DNF
03.Agriculture	03.2.Erosion	13Le0001-305	LeEr1077	Faire clôturer le cours d'eau (Le ruisseau de Boccogne, à ses sources à Nassogne) pour empêcher l'accès du bétail	DNF - Cantonnement de Nassogne	CC Lesse	2015	non	
03.Agriculture	03.2.Erosion	13Le0001-309	LeEr1070	Faire clôturer le cours d'eau (Le ruisseau de Veni, en amont de son passage sous la route de Wavreille à Lesterny) pour empêcher l'accès du bétail	DNF - Cantonnement de Nassogne	CC Lesse	2015	non	
03.Agriculture	03.3.MO Exogènes à l'agriculture	13Le0199		Sensibiliser les producteurs de sapins de Noël face aux risques liés au traitement par pesticides des parcelles situées à proximité des cours d'eau	DNF - Cantonnement de Nassogne	Nassogne, Tenneville, CC Lesse	chaque année	non	
05.Zones protégées	05.1.Natura 2000	13Le0002-36	LeEr1122	Faire respecter la distance réglementaire des plantations de résineux situées en zone N2000 en bordure du rau anonyme, affluent de la Wamme (ORI 221611) dans le bois de Bande	DNF - Cantonnement de Nassogne		2016	non	Rencontre DNF le 18/12/15
05.Zones protégées	05.1.Natura 2000	13Le0002-42	LeEr1114	Faire respecter la distance réglementaire des plantations de résineux situées en zone N2000 en bordure du rau de la Fontaine des Saules (berge droite), affluent de la Diglette en forêt St-Michel	DNF - Cantonnement de Nassogne		2016	oui	
14.Habitats et Espèces sensibles	14.4.Résineux proches des berges	10Le0214	LeEr1096	Faire respecter la distance réglementaire des plantations de résineux en bordure du ruisseau de Saufosse près de Bande	DNF - Cantonnement de Nassogne	CC Lesse	2016	oui	résolue en novembre 2015

Thème	Sous-Thème	N° de l'action	N° de l'observation	Intitulé	Maître(s) d'oeuvre	Partenaire(s)	Echéance	Action réalisée au 31/12/2015	Etat au 31/12/2015
14.Habitats et Espèces sensibles	14.4.Résineux proches des berges	10Le0215	LeEr1097	Faire respecter la distance réglementaire des plantations de résineux en bordure du cours d'eau non classé (ORI= 233843), affluent du ruisseau de Nanfurnalle à Nassogne près de la chapelle de Saint-Léonard	DNF - Cantonnement de Nassogne	CC Lesse	2016	non	Rencontre DNF le 18/12/15
14.Habitats et Espèces sensibles	14.4.Résineux proches des berges	10Le0216	LeEr1098	Faire respecter la distance réglementaire des plantations de résineux en bordure du cours d'eau non classé (ORI= 233786), affluent du ruisseau des Compagnons	DNF - Cantonnement de Nassogne	CC Lesse	2016	non	Présence de semis naturels lors de l'inventaire du 04/15/15
14.Habitats et Espèces sensibles	14.4.Résineux proches des berges	13Le0002-29	LeEr1099	Faire respecter la distance réglementaire des plantations de résineux en bordure de cours d'eau le long du ruisseau de Veni au lieu-dit le Ronchy (rue de Hérumont) au nord de Lesterny	DNF - Cantonnement de Nassogne		2016	non	
14.Habitats et Espèces sensibles	14.4.Résineux proches des berges	13Le0002-30	LeEr1102	Faire respecter la distance réglementaire des plantations de résineux en bordure du cours d'eau anonyme affluent de la Wassoie	DNF - Cantonnement de Nassogne		2016	oui	
14.Habitats et Espèces sensibles	14.4.Résineux proches des berges	13Le0002-31	LeEr1696	Faire respecter la distance réglementaire des plantations de résineux (régénération naturelle) en bordure de la Wassoie, de la rue de Jemeppe jusqu'à sa confluence avec le rai de Bocogne (route Nassogne-Grune)	DNF - Cantonnement de Nassogne		2016	oui	
14.Habitats et Espèces sensibles	14.4.Résineux proches des berges	13Le0002-43	LeEr1116	Faire respecter la distance réglementaire des plantations de résineux en bordure du ruisseau de Nanfurnalle	DNF - Cantonnement de Nassogne		2016	supprimée	action supprimée à l'AG du 8 octobre 2014
14.Habitats et Espèces sensibles	14.4.Résineux proches des berges	13Le0002-5	LeEr1124	Faire respecter la distance réglementaire des plantations de résineux en bordure de cours d'eau de la Pisserotte	DNF - Cantonnement de Nassogne	CC Lesse	2016	non	Tjs des résineux en BG lors de l'inventaire le 03/03/15
14.Habitats et Espèces sensibles	14.4.Résineux proches des berges	13Le0002-55	LeEr1104	Faire respecter la distance réglementaire des plantations de résineux en bordure de cours d'eau anonyme (ORI=233784) affluent du ruisseau des Compagnons (surtout en berge gauche).	DNF - Cantonnement de Nassogne		2016	non	Pas résolu le 04/15/15
14.Habitats et Espèces sensibles	14.4.Résineux proches des berges	13Le0002-6	LeEr0738	Faire respecter la distance réglementaire des plantations de résineux en bordure de cours d'eau de la Wamme (en aval du croisement avec la N889)	DNF - Cantonnement de Nassogne		2016	oui	résolu, vérifier au prochain inventaire
14.Habitats et Espèces sensibles	14.4.Résineux proches des berges	13Le0002-7	LeEr0739	Faire respecter la distance réglementaire des plantations de résineux en bordure de cours d'eau du Ry de Baileu (en aval du croisement avec la N889)	DNF - Cantonnement de Nassogne		2016	en cours	Fait en partie au 31/12/2015
03.Agriculture	03.3.MO Exogènes à l'agriculture	13Le0266		Sensibiliser les producteurs de sapins de Noël face aux risques liés au traitement par pesticides des parcelles situées à proximité des cours d'eau	DNF - Cantonnement de Neufchâteau	Bertrix, CC Lesse	chaque année	non	
14.Habitats et Espèces sensibles	14.4.Résineux proches des berges	10Le0119	LeEr1591	Faire respecter la distance réglementaire des plantations de résineux en bordure du ruisseau du Pré des Sart	DNF - Cantonnement de Neufchâteau	CC Lesse	2016	en cours	
14.Habitats et Espèces sensibles	14.4.Résineux proches des berges	13Le0002-33	LeEr1586	Faire respecter la distance réglementaire des plantations de résineux en bordure de cours d'eau (le ruisseau des Prés Masbourg, dans le bois Fond Dol Pire, au sud de Jehonville)	DNF - Cantonnement de Neufchâteau		2016	non	
14.Habitats et Espèces sensibles	14.4.Résineux proches des berges	13Le0002-34	LeEr1574	Faire respecter la distance réglementaire des plantations de résineux en bordure de cours d'eau non classé (ORI=211372), affluent du ruisseau de la Fange de Château, dans la forêt de Luchy à l'est de la rue de Bertrix	DNF - Cantonnement de Neufchâteau		2016	non	
14.Habitats et Espèces sensibles	14.4.Résineux proches des berges	13Le0002-35	LeEr1572	Faire respecter la distance réglementaire des plantations de résineux en bordure de cours d'eau la Fange de Château, dans la forêt de Luchy à l'ouest de la voie de Rossart	DNF - Cantonnement de Neufchâteau		2016	non	
14.Habitats et Espèces sensibles	14.4.Résineux proches des berges	13Le0002-46	LeEr1271	Faire respecter la distance réglementaire des plantations de résineux en bordure du cours d'eau anonyme (ORI = 211563) dans le bois D'Outrouge (limite entre les communes de Libin et Bertrix)	DNF - Cantonnement de Neufchâteau		2016	non	
03.Agriculture	03.2.Erosion	13Le0001-207	LeEr0402	Faire réaménager l'accès du bétail au cours d'eau (Le Ry d'Ave-à Auffe, juste en amont de son passage sous la rue de Restaigne)	DNF - Cantonnement de Rochefort	CC Lesse	2015	en cours	
03.Agriculture	03.2.Erosion	13Le0001-208	LeEr0406	Faire clôturer le cours d'eau (Le Ry d'Ave-à Han-sur-Lesse juste en amont de sa confluence avec la Lesse)	DNF - Cantonnement de Rochefort	CC Lesse	2015	en cours	
03.Agriculture	03.2.Erosion	13Le0001-227	LeEr0475	Faire clôturer le cours d'eau (Le Rau de Vesé près de Navaugle au nord du lieu-dit "Fosse à l'argile") pour empêcher l'accès du bétail	DNF - Cantonnement de Rochefort	CC Lesse	2015	en cours	terrain le 13/04/2015 : clôture placée mais reste cependant des accès aux cours d'eau pour les chevaux
03.Agriculture	03.2.Erosion	13Le0001-228	LeEr0385	Faire clôturer le cours d'eau (le Vachaux entre Frandoux et Navaugle au nord du bois des Grosses Haies) pour empêcher l'accès du bétail	DNF - Cantonnement de Rochefort	CC Lesse	2015	en cours	terrain le 13/04/2015 : clôture placée mais reste cependant des accès aux cours d'eau pour les chevaux
03.Agriculture	03.2.Erosion	13Le0001-229	LeEr0495	Faire clôturer le cours d'eau (le Biran entre Havrenne et l'abbaye de Saint-Rémy) pour empêcher l'accès du bétail	DNF - Cantonnement de Rochefort	CC Lesse	2015	en cours	
03.Agriculture	03.2.Erosion	13Le0001-230	LeEr0493	Faire clôturer le cours d'eau (le Biran à Rochefort en aval du Ravel) pour empêcher l'accès du bétail	DNF - Cantonnement de Rochefort	CC Lesse	2015	en cours	
03.Agriculture	03.2.Erosion	13Le0001-231	LeEr0492	Faire clôturer le cours d'eau (le Biran à Rochefort près de la confluence avec la Lomme) pour empêcher l'accès du bétail	DNF - Cantonnement de Rochefort	CC Lesse	2015	en cours	

Thème	Sous-Thème	N° de l'action	N° de l'observation	Intitulé	Maître(s) d'oeuvre	Partenaire(s)	Echéance	Action réalisée au 31/12/2015	Etat au 31/12/2015
03.Agriculture	03.2.Erosion	13Le0001-232	LeEr0499	Faire clôturer le cours d'eau (le ruisseau de la Haie Lagaisse à Rochefort au sud du lieu-dit Croix Saint-Jean) pour empêcher l'accès du bétail	DNF - Cantonnement de Rochefort	CC Lesse	2015	oui	revu par dnf 22/9/15 : zone cloturee avec presence de vegetation de reconlisation,
03.Agriculture	03.2.Erosion	13Le0001-233	LeEr0383	Faire clôturer le cours d'eau (le ruisseau de la Haie Lagaisse à Rochefort au sud du lieu-dit Croix Saint-Jean) pour empêcher l'accès du bétail	DNF - Cantonnement de Rochefort	CC Lesse	2015	oui	terrain le 26 janvier 2015 : érosion faible sur affluent
03.Agriculture	03.2.Erosion	13Le0001-234	LeEr0467	Faire clôturer le cours d'eau (LeRau Du Fond De Vallaine à Rochefort en amont de l'étang) pour empêcher l'accès du bétail	DNF - Cantonnement de Rochefort	CC Lesse	2015	en cours	rdv 14/12/15 avec agri et cons. MAE : accord trouvé/ contrôle à effectuer au printemps
03.Agriculture	03.2.Erosion	13Le0001-235	LeEr0465	Faire clôturer le cours d'eau (LeRau Du Fond De Valennes à Rochefort juste en aval de l'étang) pour empêcher l'accès du bétail	DNF - Cantonnement de Rochefort	CC Lesse	2015	en cours	
03.Agriculture	03.2.Erosion	13Le0001-236	LeEr0460	Faire clôturer le cours d'eau (la Lomme à Jemelle à l'est de la rue du Congo) pour empêcher l'accès du bétail	DNF - Cantonnement de Rochefort	CC Lesse	2015	en cours	dnf a pris rdv avec agri pour etat des lieux et avertissement
03.Agriculture	03.2.Erosion	13Le0001-238	LeEr0513	Faire clôturer le cours d'eau (la Wimbe en amont de Lavaux-Sainte-Anne près du lieu-dit "Aux Lons") pour empêcher l'accès du bétail	DNF - Cantonnement de Rochefort	CC Lesse	2015	oui	cloture
03.Agriculture	03.2.Erosion	13Le0001-239	LeEr0514	Faire clôturer le cours d'eau (la Wimbe en amont de Lavaux-Sainte-Anne près du lieu-dit "Aux Lons") pour empêcher l'accès du bétail	DNF - Cantonnement de Rochefort	CC Lesse	2015	oui	cloture mais à surveiller BD printemps 2016
03.Agriculture	03.2.Erosion	13Le0001-240	LeEr0515	Faire clôturer le cours d'eau (la Wimbe en amont de Lavaux-Sainte-Anne près du bois de Bru) pour empêcher l'accès du bétail	DNF - Cantonnement de Rochefort	CC Lesse	2015	oui	cloture
03.Agriculture	03.2.Erosion	13Le0001-241	LeEr1654	Faire clôturer le cours d'eau (la Wimbe en amont de Lavaux-Sainte-Anne près du bois de Bru) pour empêcher l'accès du bétail	DNF - Cantonnement de Rochefort	CC Lesse	2015	oui	cloture
03.Agriculture	03.2.Erosion	13Le0001-242	LeEr0516	Faire clôturer le cours d'eau (la Wimbe en amont de Lavaux-Sainte-Anne en amont du lieu-dit "Tienne du Bi") pour empêcher l'accès du bétail	DNF - Cantonnement de Rochefort	CC Lesse	2015	oui	cloture
03.Agriculture	03.2.Erosion	13Le0001-243	LeEr0500	Faire clôturer le cours d'eau (la Wimbe en amont de Lavaux-Sainte-Anne à l'ouest du lieu-dit "Tienne du Bi") pour empêcher l'accès du bétail	DNF - Cantonnement de Rochefort	CC Lesse	2015	en cours	suivi dnf : cloture ds eau pais pas pature : à surveiller 2016
03.Agriculture	03.2.Erosion	13Le0001-244	LeEr0501	Faire clôturer le cours d'eau (la Wimbe à Lavaux-Sainte-Anne juste en aval de la rue du château) pour empêcher l'accès du bétail	DNF - Cantonnement de Rochefort	CC Lesse	2015	oui	pas de paturage
03.Agriculture	03.2.Erosion	13Le0001-245	LeEr0485	Faire clôturer le cours d'eau (la Wimbe un peu avant la confluence avec le Rau de Gongon) pour empêcher l'accès du bétail	DNF - Cantonnement de Rochefort	CC Lesse	2015	en cours	pas de cloture mais pas de paturage : à surveiller printemps 2016
03.Agriculture	03.2.Erosion	13Le0001-246	LeEr1656	Faire clôturer le cours d'eau (la Wimbe en aval de la rue de Genimont) pour empêcher l'accès du bétail	DNF - Cantonnement de Rochefort	CC Lesse	2015	en cours	pas de cloture : avertissement écrit
03.Agriculture	03.2.Erosion	13Le0001-247	LeEr1655	Faire clôturer le cours d'eau (la Wimbe en aval de la rue de Genimont) pour empêcher l'accès du bétail	DNF - Cantonnement de Rochefort	CC Lesse	2015	en cours	pas de cloture : avertissement écrit par DNF
03.Agriculture	03.2.Erosion	13Le0001-248	LeEr0503	Faire clôturer le cours d'eau (la Wimbe près de Genimont à l'est du lieu-dit "Grand brayon") pour empêcher l'accès du bétail	DNF - Cantonnement de Rochefort	CC Lesse	2015	oui	pas de cloture, pas de paturage
03.Agriculture	03.2.Erosion	13Le0001-249	LeEr0486	Faire clôturer le cours d'eau (la Wimbe près de Genimont à l'ouest du bois de la Héronnerie) pour empêcher l'accès du bétail	DNF - Cantonnement de Rochefort	CC Lesse	2015	en cours	avertissement écrit par dnf
03.Agriculture	03.2.Erosion	13Le0001-250	LeEr0504	Faire clôturer le cours d'eau (la Wimbe près de Genimont à l'ouest du bois de la Héronnerie) pour empêcher l'accès du bétail	DNF - Cantonnement de Rochefort	CC Lesse	2015	oui	cloture
03.Agriculture	03.2.Erosion	13Le0001-251	LeEr1657	Faire clôturer le cours d'eau (la Wimbe près de Genimont à l'ouest du bois de la Héronnerie) pour empêcher l'accès du bétail	DNF - Cantonnement de Rochefort	CC Lesse	2015	en cours	avertissement écrit
03.Agriculture	03.2.Erosion	13Le0001-252	LeEr0487	Faire clôturer le cours d'eau (la Wimbe au lieu dit Prés d'Hodrimont juste en amont de la confluence avec le rau de Jawet) pour empêcher l'accès du bétail	DNF - Cantonnement de Rochefort	CC Lesse	2015	oui	cloture
03.Agriculture	03.2.Erosion	13Le0001-253	LeEr0509	Faire clôturer le cours d'eau (la Wimbe à Villers sur Lesse au lieu-dit Grand Pachis juste en amont avec la confluence avec la Lesse) pour empêcher l'accès du bétail	DNF - Cantonnement de Rochefort	CC Lesse	2015	en cours	
03.Agriculture	03.2.Erosion	13Le0001-254	LeEr0464	Faire clôturer le cours d'eau (le Cobri près de Lessive juste en amont de la rue de l'Antenne) pour empêcher l'accès du bétail	DNF - Cantonnement de Rochefort	CC Lesse	2015	en cours	
03.Agriculture	03.2.Erosion	13Le0001-255	LeEr0463	Faire clôturer le cours d'eau (le Cobri près de Lessive derrière le cimetière) pour empêcher l'accès du bétail	DNF - Cantonnement de Rochefort	CC Lesse	2015	en cours	

Thème	Sous-Thème	N° de l'action	N° de l'observation	Intitulé	Maître(s) d'oeuvre	Partenaire(s)	Echéance	Action réalisée au 31/12/2015	Etat au 31/12/2015
03.Agriculture	03.2.Erosion	13Le0001-256	LeEr0462	Faire clôturer le cours d'eau (le Cobri près de Lessive en amont du cimetière) pour empêcher l'accès du bétail	DNF - Cantonnement de Rochefort	CC Lesse	2015	en cours	
03.Agriculture	03.2.Erosion	13Le0001-257	LeEr0424	Faire clôturer le cours d'eau (La Lesse juste en aval de la confluence avec le Ry d'Ave) pour empêcher l'accès du bétail	DNF - Cantonnement de Rochefort	CC Lesse	2015	en cours	
03.Agriculture	03.2.Erosion	13Le0001-258	LeEr0423	Faire clôturer le cours d'eau (La Lesse juste en amont de la station d'épuration d'Han-sur-Lesse) pour empêcher l'accès du bétail	DNF - Cantonnement de Rochefort	CC Lesse	2015	en cours	
03.Agriculture	03.2.Erosion	13Le0001-259	LeEr0422	Faire clôturer le cours d'eau (La Lesse juste en aval de la station d'épuration d'Han-sur-Lesse) pour empêcher l'accès du bétail	DNF - Cantonnement de Rochefort	CC Lesse	2015	en cours	
03.Agriculture	03.2.Erosion	13Le0001-260	LeEr0420	Faire clôturer le cours d'eau (La Lesse à 500m de la confluence avec la Lomme) pour empêcher l'accès du bétail	DNF - Cantonnement de Rochefort	CC Lesse	2015	en cours	
03.Agriculture	03.2.Erosion	13Le0001-261	LeEr0421	Faire clôturer le cours d'eau (La Lesse à 350m de la confluence avec la Lomme) pour empêcher l'accès du bétail	DNF - Cantonnement de Rochefort	CC Lesse	2015	en cours	
03.Agriculture	03.2.Erosion	13Le0001-262	LeEr0419	Faire clôturer le cours d'eau (La Lesse juste avant la confluence avec la Lomme) pour empêcher l'accès du bétail	DNF - Cantonnement de Rochefort	CC Lesse	2015	en cours	
03.Agriculture	03.2.Erosion	13Le0001-263	LeEr0468	Faire clôturer le cours d'eau (la Lomme à Eprave en aval du pont) pour empêcher l'accès du bétail	DNF - Cantonnement de Rochefort	CC Lesse	2015	en cours	
03.Agriculture	03.2.Erosion	13Le0001-264	LeEr0484	Faire clôturer le cours d'eau (la Lesse à Eprave à l'ouest du lieu-dit "Sous la Tour") pour empêcher l'accès du bétail	DNF - Cantonnement de Rochefort	CC Lesse	2015	en cours	
03.Agriculture	03.2.Erosion	13Le0001-265	LeEr0481	Faire clôturer le cours d'eau (la Lesse en amont du pont de la route Eprave-Lessive) pour empêcher l'accès du bétail	DNF - Cantonnement de Rochefort	CC Lesse	2015	en cours	
03.Agriculture	03.2.Erosion	13Le0001-266	LeEr0480	Faire clôturer le cours d'eau (la Lesse en aval du pont de la route Eprave-Lessive) pour empêcher l'accès du bétail	DNF - Cantonnement de Rochefort	CC Lesse	2015	en cours	
03.Agriculture	03.2.Erosion	13Le0001-267	LeEr0478	Faire clôturer le cours d'eau (la Lesse en aval du 2ème pont de la route Eprave-Lessive) pour empêcher l'accès du bétail	DNF - Cantonnement de Rochefort	CC Lesse	2015	en cours	
03.Agriculture	03.2.Erosion	13Le0001-268	LeEr0477	Faire clôturer le cours d'eau (la Lesse entre Lessive et Villers-sur-Lesse) pour empêcher l'accès du bétail	DNF - Cantonnement de Rochefort	CC Lesse	2015	en cours	
03.Agriculture	03.2.Erosion	13Le0001-269	LeEr0439	Faire clôturer le cours d'eau (la Lesse à Villers-sur-Lesse en amont de la rue des platanes-N918) pour empêcher l'accès du bétail	DNF - Cantonnement de Rochefort	CC Lesse	2015	en cours	
03.Agriculture	03.2.Erosion	13Le0001-270	LeEr0407	Faire clôturer le cours d'eau (la Lesse à Villers-sur-Lesse en aval de la rue des platanes-N918) pour empêcher l'accès du bétail	DNF - Cantonnement de Rochefort	CC Lesse	2015	en cours	
03.Agriculture	03.2.Erosion	13Le0001-271	LeEr0440	Faire clôturer le cours d'eau (la Lesse à Villers-sur-Lesse entre le ravel et la ferme de Naron) pour empêcher l'accès du bétail	DNF - Cantonnement de Rochefort	CC Lesse	2015	en cours	
03.Agriculture	03.2.Erosion	13Le0001-272	LeEr0441	Faire clôturer le cours d'eau (la Lesse à Ciergnon au lieu-dit Montinpré) pour empêcher l'accès du bétail	DNF - Cantonnement de Rochefort	CC Lesse	2015	oui	suivi dnf 13/10/15 : cloture
03.Agriculture	03.2.Erosion	13Le0001-273	LeEr0442	Faire clôturer le cours d'eau (la Lesse à Ciergnon au sud du lieu-dit Montinpré) pour empêcher l'accès du bétail	DNF - Cantonnement de Rochefort	CC Lesse	2015	oui	suivi dnf 13/10/15 : cloture
03.Agriculture	03.2.Erosion	13Le0001-274	LeEr0390	Faire clôturer le cours d'eau (le rau d'Aulne au sud du Bois de Rochette) pour empêcher l'accès du bétail	DNF - Cantonnement de Rochefort	CC Lesse	2015	en cours	
03.Agriculture	03.2.Erosion	13Le0001-275	LeEr1662	Faire clôturer le cours d'eau (le Vachaux entre Frandeux et Navaugle au nord du lieu-dit les Grosses Haies) pour empêcher l'accès du bétail	DNF - Cantonnement de Rochefort	CC Lesse	2015	en cours	
03.Agriculture	03.2.Erosion	13Le0001-324	LeEr0498	Faire clôturer le cours d'eau (Le Ry Doyen à Eprave, en amont de la rue du vieux moulin) pour empêcher l'accès du bétail	DNF - Cantonnement de Rochefort	CC Lesse	2015	en cours	
03.Agriculture	03.2.Erosion	13Le0001-325	LeEr0482	Faire clôturer le cours d'eau (La Lesse à Lessive) pour empêcher l'accès du bétail	DNF - Cantonnement de Rochefort	CC Lesse	2015	en cours	
03.Agriculture	03.2.Erosion	13Le0001-331	LeEr1314	Faire clôturer le cours d'eau (Le Vachaux entre Hogne et Serinchamps) pour empêcher l'accès du bétail	DNF - Cantonnement de Rochefort	CC Lesse	2015	en cours	

Thème	Sous-Thème	N° de l'action	N° de l'observation	Intitulé	Maître(s) d'oeuvre	Partenaire(s)	Echéance	Action réalisée au 31/12/2015	Etat au 31/12/2015
03.Agriculture	03.2.Erosion	13Le0001-332	LeEr1315	Faire clôturer le cours d'eau (Le Vachaux entre Hogne et Serinchamps) pour empêcher l'accès du bétail	DNF - Cantonnement de Rochefort	CC Lesse	2015	en cours	
03.Agriculture	03.2.Erosion	13Le0001-334	LeEr1339	Faire clôturer le cours d'eau (Le Rau de Reux en amont des étangs le long de la rue Le Claviat) pour empêcher l'accès du bétail	DNF - Cantonnement de Rochefort	CC Lesse	2015	en cours	
03.Agriculture	03.2.Erosion	13Le0001-335	LeEr1337	Faire clôturer le cours d'eau (Le Rau de Reux en amont de la N982 à Conjoux) pour empêcher l'accès du bétail	DNF - Cantonnement de Rochefort	CC Lesse	2015	en cours	
03.Agriculture	03.2.Erosion	13Le0001-336	LeEr1336	Faire clôturer le cours d'eau (Le Rau de Reux en aval de la N982 à Conjoux) pour empêcher l'accès du bétail	DNF - Cantonnement de Rochefort	CC Lesse	2015	en cours	
03.Agriculture	03.2.Erosion	13Le0001-337	LeEr1334	Faire clôturer le cours d'eau (Le Rau de Conjoux à Conjoux, entre son passage sous les routes rue de la Chapelle et route de Conjoux) pour empêcher l'accès du bétail	DNF - Cantonnement de Rochefort	CC Lesse	2015	en cours	
03.Agriculture	03.2.Erosion	13Le0001-338	LeEr1313	Faire clôturer le cours d'eau (Le Rau de Conjoux en aval de son passage sous l'E411) pour empêcher l'accès du bétail	DNF - Cantonnement de Rochefort	CC Lesse	2015	en cours	
03.Agriculture	03.2.Erosion	13Le0001-386	LeEr1660	Faire clôturer le cours d'eau (le Vachaux à Jamblinne) pour empêcher l'accès du bétail	DNF - Cantonnement de Rochefort	CC Lesse	2015	en cours	
11.Dechets	11.1.Dechets verts	13Le0120-8	LeDe0486	Entretien du bassin d'orage de Lavaux-Saint-Anne et si possible identifier les particuliers qui déposent des déchets végétaux à cet endroit	DNF - Cantonnement de Rochefort	DGO1_Namur Dir routes de Namur	2016	en cours	réponse de M. Kaus (Ing Chef de District) : réalisation en cours par notre atelier signalisation (Paliseul) un panneau « défense de déposer des immondices sous peines de poursuites judiciaires » + sollicitation de la police domaniale
14.Habitats et Espèces sensibles	14.4.Résineux proches des berges	13Le0002-45	LeEr0543	Faire respecter la distance réglementaire des plantations de résineux en bordure du ruisseau de Derrière Laloux dans le triage de Briquemont à Laloux dans le bois de Behogne au sud de la rue Florichamps	DNF - Cantonnement de Rochefort		2016	en cours	
14.Habitats et Espèces sensibles	14.4.Résineux proches des berges	13Le0002-68	LeEr1343	Faire respecter la distance réglementaire des plantations de résineux en bordure du cours d'eau non classé (ORI=246681) affluent du ruisseau de Conjoux juste en aval de l'E411 à Conjoux	DNF - Cantonnement de Rochefort		2016	en cours	
03.Agriculture	03.2.Erosion	13Le0001-223	LeEr0273	Faire clôturer le ruisseau anonyme, affluent de la Lesse	DNF - Cantonnement de Saint-Hubert	CC Lesse	2014	oui	
03.Agriculture	03.2.Erosion	13Le0001-224	LeEr0259	Faire clôturer le L'Hinson à la sortie de Grupont vers Saint-Hubert	DNF - Cantonnement de Saint-Hubert	CC Lesse	2015	non	pas de pâturage en 2015 si changement une clôture sera installée. Ancienne commune avec dérogation --> pas d'obligation
03.Agriculture	03.2.Erosion	13Le0001-286	LeEr1427	Faire clôturer le cours d'eau (Le ruisseau du Parc, juste après la prison à Saint-Hubert) pour empêcher l'accès du bétail	DNF - Cantonnement de Saint-Hubert	CC Lesse	2015	oui	
03.Agriculture	03.2.Erosion	13Le0001-287	LeEr1428	Faire clôturer le cours d'eau (Le ruisseau du Parc, juste en amont de l'étang de la Potasserie à Saint-Hubert) pour empêcher l'accès du bétail	DNF - Cantonnement de Saint-Hubert	CC Lesse	2015	oui	clôturer des 2 côtés
03.Agriculture	03.2.Erosion	13Le0001-288	LeEr1426	Faire clôturer le cours d'eau (Le ruisseau de Chermont, en amont de son passage sous la N849 à Saint-Hubert) pour empêcher l'accès du bétail	DNF - Cantonnement de Saint-Hubert	CC Lesse	2015	non	Pas de pâturage en 2015
03.Agriculture	03.2.Erosion	13Le0001-289	LeEr1402	Faire clôturer le cours d'eau (Le ruisseau de Chermont, juste en aval de son passage sous la N849 à Saint-Hubert) pour empêcher l'accès du bétail	DNF - Cantonnement de Saint-Hubert	CC Lesse	2015	non	Peu d'impact sur les berges
03.Agriculture	03.2.Erosion	13Le0001-290	LeEr1403	Faire clôturer le cours d'eau (Le ruisseau de Chermont, à 250m en aval de son passage sous la N849 à Saint-Hubert) pour empêcher l'accès du bétail	DNF - Cantonnement de Saint-Hubert	CC Lesse	2015	non	Rencontre avec le DNF le 9/11/15 : à faire
03.Agriculture	03.2.Erosion	13Le0001-291	LeEr1424	Faire clôturer le cours d'eau (Le ruisseau de Chermont, juste en aval de son passage sous la N803 à Saint-Hubert) pour empêcher l'accès du bétail	DNF - Cantonnement de Saint-Hubert	CC Lesse	2015	non	Rencontre avec le DNF le 9/11/15 : à faire
03.Agriculture	03.2.Erosion	13Le0001-292	LeEr1429	Faire clôturer le cours d'eau (Le ruisseau de Nareday, le long de la route de Poix à Saint-Hubert) pour empêcher l'accès du bétail	DNF - Cantonnement de Saint-Hubert	CC Lesse	2015	non	Pas fait au 7/10/15 lors de l'inventaire de terrain
03.Agriculture	03.2.Erosion	13Le0001-293	LeEr1398	Faire clôturer le cours d'eau (Le ruisseau de Nareday, le long de la route de Poix à Saint-Hubert) pour empêcher l'accès du bétail	DNF - Cantonnement de Saint-Hubert	CC Lesse	2015	non	Pas fait au 7/10/15 lors de l'inventaire de terrain
03.Agriculture	03.2.Erosion	13Le0001-294	LeEr1430	Faire clôturer le cours d'eau (Le ruisseau de Nareday, le long de la route de Poix à 400 m de sa confluence avec le ruisseau de Poix au Moulin d'en Bas) pour empêcher l'accès du bétail	DNF - Cantonnement de Saint-Hubert	CC Lesse	2015	oui	
03.Agriculture	03.2.Erosion	13Le0001-295	LeEr1453	Faire clôturer le cours d'eau (Le ruisseau de Leupont, en amont de son passage sous la route d'Hatival à 200m d'un point de pompage au lieu-dit Font du Petit Maçon) pour empêcher l'accès du bétail	DNF - Cantonnement de Saint-Hubert	CC Lesse	2015	non	

Thème	Sous-Thème	N° de l'action	N° de l'observation	Intitulé	Maître(s) d'oeuvre	Partenaire(s)	Echéance	Action réalisée au 31/12/2015	Etat au 31/12/2015
03.Agriculture	03.2.Erosion	13Le0001-296	LeEr1450	Faire clôturer le cours d'eau (Le ruisseau de Leupont, en amont de son passage sous la route d'Hatival à 250m d'un point de pompage au lieu-dit Font du Petit Macon) pour empêcher l'accès du bétail	DNF - Cantonnement de Saint-Hubert	CC Lesse	2015	oui	
03.Agriculture	03.2.Erosion	13Le0001-297	LeEr1451	Faire clôturer le cours d'eau (Le ruisseau de Leupont, juste en aval de son passage sous la route d'Hatival) pour empêcher l'accès du bétail	DNF - Cantonnement de Saint-Hubert	CC Lesse	2015	en cours	berge gauche sur Hatival donc dérogation, berge droite non clôturée mais rencontre avec propriétaire et il est d'accord
03.Agriculture	03.2.Erosion	13Le0001-298	LeEr1452	Faire clôturer le cours d'eau (Le ruisseau de Leupont, au Moulin d'en Haut) pour empêcher l'accès du bétail	DNF - Cantonnement de Saint-Hubert	CC Lesse	2015	en cours	berge gauche sur Hatival donc dérogation, berge droite non clôturée mais rencontre avec propriétaire et il est d'accord
03.Agriculture	03.2.Erosion	13Le0001-299	LeEr1446	Faire clôturer le cours d'eau (Le ruisseau de Poix, à quelques mètres en aval de son passage sous la route de l'hôtel du Val-de-Poix) pour empêcher l'accès du bétail	DNF - Cantonnement de Saint-Hubert	CC Lesse	2015	oui	
03.Agriculture	03.2.Erosion	13Le0001-373	LeEr0270	Faire clôturer le cours d'eau (le rau de Nanry juste en aval de son passage sous la N846 à Tellin) pour empêcher l'accès du bétail	DNF - Cantonnement de Saint-Hubert	CC Lesse	2015	oui	prairie qui est devenue une zone de culture agricole (pas de pâturage)
03.Agriculture	03.3.MO Exogènes à l'agriculture	13Le0264		Sensibiliser les producteurs de sapins de Noël face aux risques liés au traitement par pesticides des parcelles situées à proximité des cours d'eau	DNF - Cantonnement de Saint-Hubert	Tellin, Saint-Hubert	chaque année	non	Tellin : pas de parcelle à sapins de Noël sur la commune.
05.Zones protégées	05.1.Natura 2000	13Le0002-39	LeEr0277	Faire respecter la distance réglementaire des plantations de résineux en bordure du ruisseau des Boyes juste en aval du pont de la route venant de la cité du Centenaire, situées dans la zone Natura 2000 BE35038 (Bassin de la Lesse entre Villers-sur-Lesse	DNF - Cantonnement de Saint-Hubert	Tellin (à confirmer)	2016	oui	Arbres abattus et exploités
05.Zones protégées	05.1.Natura 2000	13Le0002-58	LeEr1484	Faire respecter la distance réglementaire des plantations de résineux en bordure du ruisseau de Chermont (en amont de l'étang du Prieur) situé en zone Natura 2000 Haute-Wamme et Masblette (BE34029)	DNF - Cantonnement de Saint-Hubert	Life-Lomme, Saint-Hubert (à confirmer)	2016	oui	
08.Hydromorphologie	08.1.Continuité écologique des cours d'eau	10Le0247	LeEn0162	Faire retirer les entraves dues à des résidus d'exploitation le long d'un affluent du ruisseau de Glaumont	DNF - Cantonnement de Saint-Hubert	CC Lesse, Tellin (à confirmer)	2016	oui	
08.Hydromorphologie	08.1.Continuité écologique des cours d'eau	10Le0250	LeEn0805	Faire retirer les entraves dues à des résidus d'exploitation dans le ruisseau non classé (OR=232391) près de Smuid	DNF - Cantonnement de Saint-Hubert	CC Lesse, Saint-Hubert (à confirmer)	2016	supprimée	
11.Dechets	11.2.Dechets autres	13Le0023	LeAu0132	Surveiller les déversements de boues et/ou de terre, le long du chemin de fer. Déversements qui vont directement dans une zone humide jouxtant le Serpont de quelques mètres	DNF - Cantonnement de Saint-Hubert		2015	oui	
14.Habitats et Espèces sensibles	14.4.Résineux proches des berges	10Le0226	LeEr0247	Faire respecter la distance réglementaire des plantations de résineux en bordure du ruisseau des Glands près du château de Bestin	DNF - Cantonnement de Saint-Hubert	CC Lesse, Tellin (à confirmer)	2016	oui	
14.Habitats et Espèces sensibles	14.4.Résineux proches des berges	10Le0228	LeEr0244	Faire respecter la distance réglementaire des plantations de résineux en bordure du ruisseau des Glands près du château de Bestin	DNF - Cantonnement de Saint-Hubert	CC Lesse, Tellin (à confirmer)	2016	oui	
14.Habitats et Espèces sensibles	14.4.Résineux proches des berges	10Le0240	LeEr0316	Faire respecter la distance réglementaire des plantations de résineux en bordure du cours d'eau non classé (ORI= 211932) affluent du ruisseau de la Fange du Château	DNF - Cantonnement de Saint-Hubert	CC Lesse, Tellin (à confirmer)	2016	non	
14.Habitats et Espèces sensibles	14.4.Résineux proches des berges	13Le0002-26	LeEr0362	Faire respecter la distance réglementaire des plantations de résineux en bordure de cours d'eau (le Serpont-juste en amont de son passage sous le chemin de fer dans le domaine de Warinsart)	DNF - Cantonnement de Saint-Hubert	Libramont-Chevigny (à confirmer)	2016	en cours	Plusieurs épicéas ont été coupés, il en reste. Le DNF va recontacter le propriétaire pour qu'il continue
14.Habitats et Espèces sensibles	14.4.Résineux proches des berges	13Le0002-40	LeEr0354	Faire respecter la distance réglementaire des plantations de résineux (semis naturels) en bordure du ruisseau de Baichamps	DNF - Cantonnement de Saint-Hubert	Libramont-Chevigny (à confirmer)	2016	non	cr lesse ira revoir avec agent
14.Habitats et Espèces sensibles	14.4.Résineux proches des berges	13Le0002-52	LeEr1520	Faire respecter la distance réglementaire des plantations de résineux en bordure du ruisseau non classé (ORI 233422) au lieu-dit le Bèyôlf en zone Natura 2000 (BE34029)	DNF - Cantonnement de Saint-Hubert	Saint-Hubert (à confirmer)	2016	non	
14.Habitats et Espèces sensibles	14.4.Résineux proches des berges	13Le0002-56	LeEr1499	Faire respecter la distance réglementaire des jeunes plantations de résineux en bordure du ruisseau d'Hatival (en amont de sa confluence avec le Leupont)	DNF - Cantonnement de Saint-Hubert	Saint-Hubert (à confirmer)	2016	oui	
14.Habitats et Espèces sensibles	14.4.Résineux proches des berges	13Le0002-59	LeEr1489	Faire respecter la distance réglementaire des plantations de résineux en bordure du ruisseau de Chermont juste en amont de son passage sous la rue Saint-Michel (N849)	DNF - Cantonnement de Saint-Hubert	Saint-Hubert (à confirmer)	2016	oui	
14.Habitats et Espèces sensibles	14.4.Résineux proches des berges	13Le0002-60	LeEr1494	Faire respecter la distance réglementaire des plantations de résineux en bordure du ruisseau des Rochettes juste en amont de sa confluence avec le ruisseau de Poix	DNF - Cantonnement de Saint-Hubert	Saint-Hubert (à confirmer)	2016	en cours	Fait en partie au 31/12/2015. Vérifier au prochain inventaire
14.Habitats et Espèces sensibles	14.4.Résineux proches des berges	13Le0002-64	LeEr1506	Faire respecter la distance réglementaire des plantations de résineux en bordure du ruisseau de Gobaille au lieu-dit Les Chawires	DNF - Cantonnement de Saint-Hubert	Saint-Hubert (à confirmer)	2016	non	
14.Habitats et Espèces sensibles	14.4.Résineux proches des berges	13Le0002-65	LeEr1528	Faire respecter la distance réglementaire des plantations de résineux en bordure du ruisseau anonyme (ORI=230311) (affluent de la Lomme à Bras-Haut)	DNF - Cantonnement de Saint-Hubert	Saint-Hubert (à confirmer)	2016	non	Point à resituer avec l'agent DNF

Thème	Sous-Thème	N° de l'action	N° de l'observation	Intitulé	Maître(s) d'oeuvre	Partenaire(s)	Echéance	Action réalisée au 31/12/2015	Etat au 31/12/2015
14.Habitats et Espèces sensibles	14.4.Résineux proches des berges	13Le0002-53	LeEr1502	Faire respecter la distance réglementaire des plantations de résineux en bordure du ruisseau de Waivery, en zone Natura 2000 (BE34029)	DNF - Cantonnement de Saint-Hubert, DNF - Cantonnement de Nassogne (à confirmer)		2016	en cours	Mise à blanc prévue dans les 2 ans (rencontre le 9/11/15). Terrain le 27 juin 2015 : arbres martelés
06.Prélèvements, crues et étiages	06.1.Prélèvements	10Le0654	LeCa0017	Voir les possibilités de résoudre ou améliorer l'obstacle à poissons sur le ruisseau des Orchères dû à un étang au sud-ouest de Mont Gembes (commune de Daverdisse)	DST_Plux	DCP, CC Lesse	2016	non	pas prioritaire
06.Prélèvements, crues et étiages	06.1.Prélèvements	10Le0655	LeCa0007	Vérifier la légalité de la prise d'eau pour un étang dans le ruisseau de la Planchette près du croisement de la route Our-Porcheresse (commune de Daverdisse)	DST_Plux	DCP, CC Lesse	2016	non	
06.Prélèvements, crues et étiages	06.1.Prélèvements	10Le0656	LeCa0014	Résoudre ou améliorer la prise d'eau pour un étang dans le ruisseau de Rancenne près de Mont Gembes (commune de Daverdisse) dans le cadre du projet FEP	DST_Plux	DCP, CC Lesse	2016	non	inchangé (ruisseau inventorié le 17 avril 2015)
06.Prélèvements, crues et étiages	06.1.Prélèvements	10Le0657	LeCa0015	Résoudre ou améliorer la prise d'eau pour un étang dans le ruisseau de Rancenne près de Mont Gembes (commune de Daverdisse) dans le cadre du projet FEP	DST_Plux	DCP, CC Lesse	2016	non	inchangé (ruisseau inventorié le 17 avril 2015)
06.Prélèvements, crues et étiages	06.1.Prélèvements	10Le0658	LeCa0016	Vérifier la légalité de la prise d'eau (obstacle à poissons) pour un étang dans l'Almache près de Porcheresse (commune de Daverdisse)	DST_Plux	DCP, CC Lesse	2016	oui	décision du collège le 23 mai 1969
06.Prélèvements, crues et étiages	06.1.Prélèvements	10Le0659	LeOu0449	Vérifier la légalité de la prise d'eau détournant tout le ruisseau de Jevron pour alimenter des étangs – obstacle à poissons (commune de Marche-en-Famenne)	DST_Plux	DCP, CC Lesse	2016	non	
06.Prélèvements, crues et étiages	06.1.Prélèvements	10Le0660	LeOu0448	Vérifier la légalité de la prise d'eau détournant tout le ruisseau de Jevron pour alimenter des étangs – obstacle à poissons (commune de Marche-en-Famenne)	DST_Plux	DCP, CC Lesse	2016	non	
06.Prélèvements, crues et étiages	06.1.Prélèvements	10Le0661	LeOu0450	Vérifier la légalité de la prise d'eau détournant tout le ruisseau de Jevron pour alimenter des étangs – obstacle à poissons (commune de Marche-en-Famenne)	DST_Plux	DCP, CC Lesse	2016	non	
06.Prélèvements, crues et étiages	06.1.Prélèvements	10Le0662	LeOu0451	Vérifier la légalité de la prise d'eau détournant tout le ruisseau de Jevron pour alimenter des étangs – obstacle à poissons (commune de Marche-en-Famenne)	DST_Plux	DCP, CC Lesse	2016	oui	autorisation du collège du 27 mars 1970
06.Prélèvements, crues et étiages	06.1.Prélèvements	10Le0663	LeOu0452	Vérifier la légalité de la prise d'eau détournant tout le ruisseau de Jevron pour alimenter des étangs – obstacle à poissons (commune de Marche-en-Famenne)	DST_Plux	DCP, CC Lesse	2016	non	
06.Prélèvements, crues et étiages	06.1.Prélèvements	10Le0664	LeCa0024	Résoudre ou améliorer les problèmes de débit dus à la prise d'eau par canal d'amenée et par pompe dans le ruisseau de la Vau de Telnay (déviation presque totale du cours d'eau) (commune de Tellin)	DST_Plux	DCP, CC Lesse	2016	non	
06.Prélèvements, crues et étiages	06.1.Prélèvements	10Le0666	LeCa0071	Vérifier la légalité de la prise d'eau pour un étang non entretenu aux sources du ruisseau de Petit Vivier à Vesqueville (commune de Saint-Hubert)	DST_Plux	DCP, CC Lesse	2016	non	
06.Prélèvements, crues et étiages	06.1.Prélèvements	10Le0667	LeOu0052	Vérifier la légalité de la prise d'eau pour le bief dans le Ry d'Ave pour un étang à Fays-Famenne (commune de Wellin)	DST_Plux	DCP, CC Lesse	2016	non	
06.Prélèvements, crues et étiages	06.3.Inondations	10Le0674	LeEn0029	Résoudre ou améliorer l'entrave sur le ruisseau de Framont due à une passerelle écroulée au Nord de Framont (commune de Paliseul)	DST_Plux	DNF - Cantonnement de Bouillon	2016	oui	ruisseau inventorié le 21 novembre 2014, entrave résolue
06.Prélèvements, crues et étiages	06.3.Inondations	10Le0675	LeEn0048	Retirer l'entrave sur le ruisseau de Rancenne due à un remblai près de Gembes (commune de Daverdisse), à la limite de Bièvre, dans le cadre du Projet FEP	DST_Plux	CC Lesse	2016	oui	ruisseau inventorié le 17 avril 2015, entrave résolue
06.Prélèvements, crues et étiages	06.3.Inondations	10Le0689	LeOu0355	Retirer l'entrave (pierres et branches) sur le ruisseau de Wuybierfosse à Masbourg (commune de Nassogne) et nettoyer régulièrement	DST_Plux	DNF - Cantonnement de Nassogne	2016	oui	point revu le 26 mai 2015, pas vraiment problématique mais il faut y être attentif à cause de la route
06.Prélèvements, crues et étiages	06.3.Inondations	10Le0691	LeEn0746	Retirer ou faire retirer les entraves (clôture + dépôts de crue + végétation + passerelle écroulée) sur le Ri de Bellerose (commune de Saint-Hubert) et entretenir régulièrement	DST_Plux	DNF - Cantonnement de Saint-Hubert	2016	oui	pas prioritaire, il faut y être attentif régulièrement
08.Hydromorphologie	08.1.Continuité écologique des cours d'eau	13Le0009	LeOu0695	Vérifier la légalité et la conformité de la prise d'eau pour un étang privé dans le Ri de Bellerose (près du carrefour Mirwart-Awenne)	DST_Plux	Saint-Hubert	2016	non	
08.Hydromorphologie	08.1.Continuité écologique des cours d'eau	13Le0066	LeOu0702	Vérifier la légalité de la prise d'eau pour un nouvel étang dans le ruisseau de Chemont à Anloy (commune de Libin)	DST_Plux		2016	non	
08.Hydromorphologie	08.1.Continuité écologique des cours d'eau	13Le0067	LeOu0700	Vérifier la légalité de la prise d'eau pour un étang (à sec lors de l'inventaire) dans le ruisseau de Chemont à Anloy (commune de Libin)	DST_Plux		2016	non	
08.Hydromorphologie	08.1.Continuité écologique des cours d'eau	13Le0336	LeEn0613	Faire retirer la clôture en travers du Ry du Gros By à Glaireuse, en amont de la Rue d'Houssy (commune de Libin)	DST_Plux	CC Lesse, DCP-SP	2016	non	le 12 août 2014 toujours là, voir avec le DNF-Libin
08.Hydromorphologie	08.2.Gestion entretien CE	10Le0034	LeOu0483	Etudier les possibilités d'améliorer ou résoudre l'obstacle à poissons sur la Diglette, engendrés par des doucines (juste en aval de la N849), près du Fourneau St-Michel (commune de St-Hubert) s'il s'agit potentiellement d'une bonne frayère.	DST_Plux	Fédération pêcheurs Lesse & Lomme, DST_Plux cours d'eau cours d'eau, DCENN, DCP, CC Lesse,	2016	non	voir avec le service pêche, toujours là le 26 mai 2015
08.Hydromorphologie	08.2.Gestion entretien CE	10Le0687	LeEn0348	Remettre en état le passage sous route menant au CET au dessus du ruisseau de la Pisserotte (communes de Nassogne et Tenneville)	DST_Plux	DNF - Cantonnement de Nassogne, DNF - Cantonnement de la Roche	2016	en cours	Marie assiste aux réunions du CET
08.Hydromorphologie	08.2.Gestion entretien CE	10Le0696	LeEn0418	Retirer et surveiller l'entrave sur le ruisseau d'Holenne à l'Ouest de Sohier (commune de Wellin)	DST_Plux	DNF - Cantonnement de Libin	2016	non	pas prioritaire (à inventorier au second semestre 2015)

Thème	Sous-Thème	N° de l'action	N° de l'observation	Intitulé	Maître(s) d'oeuvre	Partenaire(s)	Echéance	Action réalisée au 31/12/2015	Etat au 31/12/2015
08.Hydromorphologie	08.2.Gestion entretien CE	10Le0703	LeOu0046	Vérifier la légalité de la prise d'eau dans le Ry des Glands engendrée par un barrage fixe pour l'alimentation hydro-électrique d'un gîte entre Redu et Neupont (commune de Libin)	DST_Plux	DCP, DCENN_ Na, Fed pêcheurs Lesse et Lomme, Sociétés de pêche locales, CC Lesse	2016	en cours	affaire au tribunal (mais affaire peu prioritaire pour les tribunaux + voir en été si le barrage est complet ou non à voir avec le service de la pêche)
08.Hydromorphologie	08.2.Gestion entretien CE	10Le0704	LeOu0391	Vérifier la légalité de la prise d'eau dans le ruisseau de la Prairie engendrée par un barrage fixe pour un ancien moulin à Villance (commune de Libin)	DST_Plux	DCP, DCENN_ Na, Fed pêcheurs Lesse et Lomme, Sociétés de pêche locales, CC Lesse	2016	non	
08.Hydromorphologie	08.2.Gestion entretien CE	10Le0705	LeOu0393	Améliorer ou résoudre l'entrave sur la Lesse engendrée par un étang-barrage (ferme de la Goutelle)(commune de Libin)	DST_Plux	DCP, DCENN_ Na, Fed pêcheurs Lesse et Lomme, Sociétés de pêche locales, CC Lesse	2016	non	
08.Hydromorphologie	08.2.Gestion entretien CE	10Le0709	LeOu0349	Etudier les possibilités d'améliorer ou résoudre le problème de tuyau trop étroit provoquant un débordement du Misdri sur le chemin public (commune de Nassogne)	DST_Plux	DNF - Cantonnement de Nassogne	2016	en cours	pas prioritaire peu problématique
08.Hydromorphologie	08.2.Gestion entretien CE	13Le0026	LeOu0485	Curage superficiel du lit original du Ruisseau de Lorcy à l'entrée du village sur 160m afin de restaurer cet ancien lit et éviter une dispersion du cours d'eau dans le terrain. Enlèvement tuyaux béton destabilisés	DST_Plux		2016	oui	voir courrier de la Lesse N°58
08.Hydromorphologie	08.2.Gestion entretien CE	13Le0027		Rajeunissement de la végétation (principalement saules) sur 15m en rive gauche et 15m en rive droite le long du ruisseau de Grimbiémont près du moulin de Grimbiémont	DST_Plux		2016	oui	
08.Hydromorphologie	08.2.Gestion entretien CE	13Le0028		Dévier toutes les eaux de la Hédrée dans son lit original grâce à la mise en place d'un seuil à l'entrée du canal de crue, rajeunissement de végétation et curage (près de la confluence du ruisseau des Lavets)	DST_Plux		2016	oui	voir courrier de la Lesse N°57
08.Hydromorphologie	08.2.Gestion entretien CE	13Le0029		Rajeunissement de végétation sur les 2 berges de la Masblette à Masbourg	DST_Plux		2016	oui	
08.Hydromorphologie	08.2.Gestion entretien CE	13Le0030		Curage superficiel, rajeunissement de végétation, stabilisation des berges à l'aide de gros enrochements et remplètement du mur en berge droite le long du ruisseau de la Bonnefosse (près de sa confluence avec la Lomme, à la sortie de Forrières vers Lemelle)	DST_Plux		2016	oui	
08.Hydromorphologie	08.2.Gestion entretien CE	13Le0031		Retirer ou faire retirer les poteaux en béton en berge du ruisseau de la Fosse, rompre le seuil juste à l'aval du pont avec des enrochements disposés sur le plafond du ruisseau (obstacle à poissons) à la sortie d'Ambly vers Hargimont	DST_Plux		2016	oui	voir courrier de la Lesse de septembre 2014
08.Hydromorphologie	08.2.Gestion entretien CE	13Le0032		Curage du ruisseau de la Bonne Fosse (entre les 2 ponts) à Ambly	DST_Plux		2016	oui	
08.Hydromorphologie	08.2.Gestion entretien CE	13Le0033		Rajeunissement de la végétation rivulaire le long du ruisseau de Lorcy (à la sortie de Lorcy vers la route St-Hubert-Rochefort)	DST_Plux		2016	oui	
08.Hydromorphologie	08.2.Gestion entretien CE	13Le0085	LeEn0132	Faire retirer la clôture en travers du Ry d'Awenne à Grupont au lieu dit 'Fond Rose' près de la N803 (commune de Tellin)	DST_Plux	CC Lesse	2016	oui	
08.Hydromorphologie	08.2.Gestion entretien CE	13Le0109		Prévenir la cellule de coordination en cas de travaux sur les cours d'eau de 2ième catégorie	DST_Plux	CC Lesse	2016	oui	
08.Hydromorphologie	08.2.Gestion entretien CE	13Le0332		Favoriser autant que possible l'utilisation du cheval de trait pour l'enlèvement des embâcles dans les cours d'eau	DST_Plux		chaque année	oui	voir action sur le retrait des embâcles sur l'Almache
08.Hydromorphologie	08.2.Gestion entretien CE	13Le0386		Entretien sous le pont sur la Lesse à Anloy (Pételles)	DST_Plux	DNF, service de la pêche	2016	oui	
08.Hydromorphologie	08.2.Gestion entretien CE	13Le0387		Entretien sous le pont sur la Lesse à Ochamps (Libin)	DST_Plux	DNF, service de la pêche	2016	oui	
08.Hydromorphologie	08.2.Gestion entretien CE	13Le0388		Débroussaillage de la berge droite de la Lesse à Ochamps (35m) (Libin)	DST_Plux	DNF, service de la pêche	2016	oui	
08.Hydromorphologie	08.2.Gestion entretien CE	13Le0389		Rajeunissement de la végétation le long du ruisseau de Framont à Framont (Paliseul)	DST_Plux	DNF, service de la pêche	2016	oui	
08.Hydromorphologie	08.2.Gestion entretien CE	13Le0390		Entretien en amont du pont sur l'Almache à Gembes (Daverdisse)	DST_Plux	DNF, service de la pêche	2016	oui	
08.Hydromorphologie	08.2.Gestion entretien CE	13Le0391		Entretien (embâcle) sur l'Almache (rau de Gembes) en amont du pont des Rives entre Gembes et Porcheresse (Daverdisse)	DST_Plux	DNF, service de la pêche	2016	oui	voir courrier de la Lesse de novembre 2014. Utilisation de chevaux de traits pour retirer les embâcles
08.Hydromorphologie	08.2.Gestion entretien CE	13Le0392		Rajeunissement de la végétation sur le Ry d'Ave à Lomprez (Wellin) 1ère partie	DST_Plux	DNF, service de la pêche	2016	oui	
08.Hydromorphologie	08.2.Gestion entretien CE	13Le0393		Rajeunissement de la végétation sur le Ry d'Ave à Lomprez (Wellin) 2ième partie	DST_Plux	DNF, service de la pêche	2016	oui	
08.Hydromorphologie	08.2.Gestion entretien CE	13Le0394		Suivi de l'entretien des berges du ruisseau d'Awenne à Grupont (Tellin)	DST_Plux	DNF, service de la pêche	2016	oui	voir courrier de la Lesse de novembre 2014.
08.Hydromorphologie	08.2.Gestion entretien CE	13Le0395		Réparation des murs de berges du ruisseau d'Awenne à Grupont (Tellin)	DST_Plux	DNF, service de la pêche	2016	oui	voir courrier de la Lesse de novembre 2014.
08.Hydromorphologie	08.2.Gestion entretien CE	13Le0427		Rajeunissement de la végétation et protection en berge gauche avec de gros enrochements le long du ruisseau de l'Eau Derrière Bois (Marche-en-Famenne, Lignières)	DST_Plux		2015	non	action avalisée à l'AG du 15 octobre 2015, sera fait en 2016
08.Hydromorphologie	08.2.Gestion entretien CE	13Le0430		Rajeunissement de végétation et protection de berge gauche de la Wassoie à Grune (rue de Cocraumont)	DST_Plux		2015	non	action avalisée à l'AG du 15 octobre 2015

Thème	Sous-Thème	N° de l'action	N° de l'observation	Intitulé	Maître(s) d'oeuvre	Partenaire(s)	Echéance	Action réalisée au 31/12/2015	Etat au 31/12/2015
08.Hydromorphologie	08.2.Gestion entretien CE	13Le0431		Retrait d'embâcles et rajeunissement de végétation le long du ruisseau des Boyes à Tellin (près de l'école communale)	DST_Plux		2015	oui	action avalisée à l'AG du 15 octobre 2015
08.Hydromorphologie	08.2.Gestion entretien CE	13Le0432		Stabilisation de berges par gros enrochements et curage de la berge gauche du ruisseau de Lorcy à Lorcy	DST_Plux		2015	non	action avalisée à l'AG du 15 octobre 2015
08.Hydromorphologie	08.2.Gestion entretien CE	13Le0433		Stabilisation de la berge droite par pose de lignes de gros enrochements du ruisseau de Poix au Moulin d'en Bas (Saint-Hubert) et abattage d'arbres	DST_Plux		2015	non	action avalisée à l'AG du 15 octobre 2015
08.Hydromorphologie	08.2.Gestion entretien CE	13Le0434	LePB0025	Renforcement des berges de la Wamme à Bande (Nassogne)	DST_Plux		2015	non	action avalisée à l'AG du 15 octobre 2015
08.Hydromorphologie	08.2.Gestion entretien CE	13Le0428		Protection de la berge gauche de la Hédrée avec gros enrochements à Grimbiémont (Marche-en-Famenne)	DST_Plux		2015	non	action avalisée à l'AG du 15 octobre 2015, sera réalisé en 2016
08.Hydromorphologie	08.2.Gestion entretien CE	13Le0429		Rajeunissement de végétation le long de la Wassoie à Harsin	DST_Plux		2015	non	action avalisée à l'AG du 15 octobre 2015, sera réalisé en 2016
06.Prélèvements, crues et étiages	06.3.Inondations	13Le0315		Maintenir et développer les actions limitant, dans la mesure du possible, les inondations de zones urbanisées (protection des biens et des personnes)	DST_PN-cours d'eau	CC Lesse	chaque année	oui	
08.Hydromorphologie	08.1.Continuité écologique des cours d'eau	13Le0316		Prendre des mesures favorisant l'hydromorphologie et la conservation (ou le développement) de la biodiversité en matière de gestion des cours d'eau non navigables	DST_PN-cours d'eau	CC Lesse	chaque année	oui	
08.Hydromorphologie	08.2.Gestion entretien CE	10Le0723		Communiquer un rapport biennuel mentionnant les travaux ordinaires et extraordinaires réalisés par le STP Voirie, Cours d'eau et Environnement	DST_PN-cours d'eau		chaque année	non	
08.Hydromorphologie	08.2.Gestion entretien CE	13Le0110		Si possible prévenir la cellule de coordination en cas de travaux sur les cours d'eau de 2ième catégorie	DST_PN-cours d'eau	CC Lesse	chaque année	oui	
08.Hydromorphologie	08.2.Gestion entretien CE	13Le0317		Renforcer le rôle "conseiller technique" de la Province auprès des communes en matière d'appui technique à la gestion des cours d'eau non navigables	DST_PN-cours d'eau		chaque année	oui	
04.Collectivités - Ménages	04.2.Pesticides non agricoles et déchets toxiques	10Le0713		Mettre en place une gestion plus durable des espaces verts gérés par la Province	DST_PN-environnement		2016	en cours	
08.Hydromorphologie	08.2.Gestion entretien CE	13Le0318		Contribuer à la gestion intégrée des cours d'eau et des ressources en eau	DST_PN-environnement	CC Lesse	chaque année	oui	
10.Invasives		13Le0319		Participer à la lutte contre les espèces invasives	DST_PN-environnement	CC Lesse	chaque année	oui	Les sites de Berce du caucase qui nous sont signalés sont gérés par les cantonniers formés à cet effet
17.Information et Sensibilisation		13Le0320		Participer à l'information et à la sensibilisation du public sur des thématiques liées à la préservation durable de l'environnement et du cadre de vie	DST_PN-environnement	CC Lesse	chaque année	oui	Les ateliers nature de la Cellule Environnement sont toujours proposés aux écoles désireuses d'y faire appel. Un des ateliers est consacré à la rivière
05.Zones protégées		10Le0941		Organiser le stage « objectif Terre -Earth Camp» dans un but de sensibilisation à la protection de l'environnement	Euro Space Center		chaque année	oui	action renouvelée annuellement : remarque : pas de stage en 2015 pour manque
05.Zones protégées	05.1.Natura 2000	10Le0939		Veiller à la sauvegarde du milieu naturel proche des installations de l'Eurospacecenter, en particulier l'ancienne carrière de kaolin, le ruisseau de Marsault, la tourbière de la « Fange Mariette » ...	Euro Space Center	Life Lomme, DNF - Cantonnement de Libin	chaque année	oui	action récurrente prolongée
14.Habitats et Espèces sensibles	14.2.Protection d'espèces sensibles	10Le0942		Etudier les possibilités d'installer un "crapauduc" pour le passage sous la route des grenouilles au printemps	Euro Space Center		2016	supprimée	Projet abandonné en faveur d'autres solutions
17.Information et Sensibilisation		13Le0355		Exposition permanente d'information sur les retombées de l'évolution climatique dans différents sites reconnus par l'UNESCO à travers le monde	Euro Space Center		chaque année	oui	Exposition extérieure accessible au public
11.Dechets	11.2.Dechets autres	10Le0572		Continuer à retirer ou faire retirer les déchets le long des cours d'eau	Fédération des Sociétés de pêche Lesse et Lomme	CC Lesse, Rochefort (à confirmer)	chaque année	oui	Le font chaque année avant l'ouverture de la pêche
14.Habitats et Espèces sensibles	14.2.Protection d'espèces sensibles	10Le0762		Fournir une carte des ruisseaux à frayères et ruisseaux potentiels sur le sous-bassin de la Lesse	Fédération des Sociétés de pêche Lesse et Lomme	CC Lesse, Sociétés de pêche partenaires, DEMNA, DCP	2016	oui	réalisé par stagiaire en sep-dec 2015
08.Hydromorphologie	08.2.Gestion entretien CE	10Le0773		Nettoyage des rivières et frayères sur le parcours de pêche au mois de juin	Fédération du Bassin Lesse et Lomme Luxembourgeois ASBI		chaque année	oui	Action renouvelée annuellement
17.Information et Sensibilisation		13Le0314		Diffusion d'articles, rédigés par le CC Lesse, dans le Pêcheur Belge, afin 1) de sensibiliser le public visé à la protection des cours d'eau (plantes invasives,...), 2) d'informer le public visé de différents événements ayant lieu sur le sous-bassin de la	Fédération Sportive des Pêcheurs Francophones de Belgique	CC Lesse	chaque année	non	le CC Lesse n'a pas encore envoyé d'articles
17.Information et Sensibilisation		13Le0362		Création d'une malle pédagogique "les usages de l'eau" (1 malle pour chaque CR) à l'attention des écoles primaires	GAL 'Racines et ressources'	CC Semois-Chiers, CC Lesse	2014	oui	2014
17.Information et Sensibilisation		13Le0363		Création de circuits de l'eau	GAL 'Racines et ressources'	CC Semois-Chiers, CC Lesse	2014	oui	
03.Agriculture	03.1.Apport nutriments	13Le0160		Information et sensibilisation des agriculteurs à la protection de l'eau, notamment la problématique des érosions des berges et lits des cours d'eau	Gedinne	CC Lesse, Centre de Michamps	chaque année	oui	
04.Collectivités - Ménages	04.2.Pesticides non agricoles et déchets toxiques	13Le0195		Initier ou continuer la mise en place de la gestion différenciée des espaces publics communaux	Gedinne	Pôle de gestion différenciée, CC Lesse	chaque année	en cours	feront actions printemps sans pesticides 2016 avec tenue stand crlesse crhm

Thème	Sous-Thème	N° de l'action	N° de l'observation	Intitulé	Maître(s) d'oeuvre	Partenaire(s)	Echéance	Action réalisée au 31/12/2015	Etat au 31/12/2015
10. Invasives	10.2. Espèces végétales	13Le0144		Poursuivre l'information relative à la problématique des plantes invasives et inciter les particuliers à gérer la Balsamine de l'Himalaya et la Berce du Caucase	Gedinne	CC Lesse	chaque année	oui	
10. Invasives	10.2. Espèces végétales	13Le0246		Avant de déplacer des remblais, vérifier leur éventuelle contamination par les Balsamines de l'Himalaya, les Berces du Caucase ou les Renouées Asiatiques	Gedinne	CC Lesse, DNF - Cantonnement de Beauraing	chaque année	oui	
15. Tourisme, Activités sportives et Loisirs		13Le0128		Poursuivre la sensibilisation des camps de jeunes au respect des bonnes pratiques environnementales	Gedinne	CC Lesse	chaque année	oui	
03. Agriculture	03.1. Apport nutriments	10Le0765		Analyse d'un effluent suspect au niveau de la N4	GRIMM	CC Lesse	2016	non	
08. Hydromorphologie	08.2. Gestion entretien CE	13Le0426		Retrait d'embâcles sur le Biran entre Aye et Humain	GRIMM	Marche-en-Famenne	2015	oui	action réalisée avec l'aide des Compagnons bâtisseurs, voir courrier de la Lesse de septembre 2015
11. Dechets		13Le0344		Encadrement des groupes et écoles pour "l'opération communes et rivières propres"	GRIMM	Marche-en-Famenne (à confirmer), AIVE	chaque année	oui	
13. Ouvrages		13Le0425		Création d'une passerelle en bois sur le ruisseau des Clairs Chênes	GRIMM	Marche-en-Famenne	2015	oui	action réalisée avec l'aide des Compagnons bâtisseurs, voir courrier de la Lesse de septembre 2015
14. Habitats et Espèces sensibles	14.1. Restauration et valorisation d'habitats ou de sources	13Le0343		Agrandir le verger le long de la Grusonne au pont des Wés	GRIMM	Marche-en-Famenne-PCDN (à confirmer)	2016	oui	
14. Habitats et Espèces sensibles	14.1. Restauration et valorisation d'habitats ou de sources	13Le0346		Envisager le creusement de mares dans les fanges près de la route à Humain	GRIMM		2016	non	
18. Autres		10Le0767		Réalisation d'analyses d'eau (nitrates, ammonium, phosphates) le long de la Hédrée	GRIMM	CC Lesse	2016	non	
01. Assainissement des eaux usées	01.1. Assainissement collectif	10Le0966	LeRe0622	Profiter des travaux d'installation du nouveau collecteur à Celles dans le ruisseau de Saint-Hadelin pour "renaturaliser son lit" dans la traversée du village et éventuellement régler les problèmes de débit "grâce" au ruisseau du Grand Etang	Houyet	INASEP, DST_PN, CWEPS, V. Hallet (FUNDP)	2016	oui	
01. Assainissement des eaux usées	01.1. Assainissement collectif	13Le0008		Dès qu'une nouvelle step est programmée sur la commune, voir avec le CC Lesse l'inventaire des rejets relevés sur la commune pour vérifier le bon raccordement de tous. En attendant, tenter de trouver des solutions pour diminuer l'impact des rejets.	Houyet	CC Lesse	2016	non	étude en cours sur Erhet
01. Assainissement des eaux usées	01.1. Assainissement collectif	13Le0298-1	LeRe0257	Vérifier l'origine du rejet dans l'ancien collecteur, dans l'Hileau à Houyet au niveau du pont enjambant l'Hileau, rue Grande, située en zone d'assainissement collectif	Houyet	INASEP	2016	oui	résolue par INASEP
02. Industries	02.1. Toutes industries	13Le0299	LeRe0253	Surveiller le problème de rejet sur le ruisseau des Forges à Celles provenant de la fabrique de beurre Mathot	Houyet		2016	oui	travaux réalisés en février 2014
03. Agriculture	03.1. Apport nutriments	13Le0161		Information et sensibilisation des agriculteurs à la protection de l'eau, notamment la problématique des érosions des berges et lits des cours d'eau	Houyet	CC Lesse, Centre de Michamps	chaque année	oui	1 agriculteur rencontré pour demande de subvention dans le cadre de l'AGW du 17/10/2013
03. Agriculture	03.1. Apport nutriments	13Le0303	LeAu0033	Informier l'agriculteur à Wanlin, rue de Focant, de la législation concernant la distance réglementaire des fumiers le long des cours d'eau	Houyet		2016	non	agriculteur difficile
04. Collectivités - Ménages	04.1. Economies d'eau	13Le0288		Equiper les robinetteries des bâtiments communaux en économiseurs d'eau (aérateurs/mousseurs)	Houyet	CC Lesse	2016	non	dans le cadre de travaux cela sera fait
04. Collectivités - Ménages	04.2. Pesticides non agricoles et déchets toxiques	10Le0415		Informier et sensibiliser le personnel communal aux bonnes pratiques d'utilisation des produits phytosanitaires	Houyet	Pôle de Gestion Différenciée	2016	oui	en zéro phyto partout
05. Zones protégées	05.4. Zones sensibles	10Le0416	LeAu0026	Sensibiliser l'agriculteur à la protection d'un chanoir sur un cours d'eau près de Celles	Houyet	CER Marloie, SPW/DGARNE/DEE/DES, CC Lesse, CWEPS	2016	en cours	à vérifier par CC Lesse
05. Zones protégées	05.4. Zones sensibles	10Le0417	LeAu0036	Sensibiliser l'agriculteur à la protection d'un chanoir sur un cours d'eau non classé (ORI=246732) près de Celles (juste en amont de sa confluence avec le ruisseau de Conjou) au lieu-dit "Trou Mairia"	Houyet	CER Marloie, SPW/DGARNE/DEE/DES, CC Lesse, CWEPS	2016	oui	
05. Zones protégées	05.4. Zones sensibles	13Le0278		Inciter les camps de jeunes qui s'installent le long des cours d'eau (et en particulier en amont des zones de baignades) à utiliser des toilettes sèches	Houyet	CC Lesse	chaque année	oui	via la brochure "camps de jeunes"
08. Hydromorphologie	08.1. Continuité écologique des cours d'eau	13Le0178		Si possible prévenir la cellule de coordination en cas de travaux sur les voiries communales croisant un cours d'eau ou sur les cours d'eau de la commune	Houyet	CC Lesse	chaque année	non	pas de travaux pour le moment
10. Invasives	10.2. Espèces végétales	13Le0145		Poursuivre l'information relative à la problématique des plantes invasives et inciter les particuliers à gérer la Balsamine de l'Himalaya et la Berce du Caucase	Houyet	CC Lesse	chaque année	oui	article paru en juin 2015
10. Invasives	10.2. Espèces végétales	13Le0247		Avant de déplacer des remblais, vérifier leur éventuelle contamination par les Balsamines de l'Himalaya, les Berces du Caucase ou les Renouées Asiatiques	Houyet	CC Lesse, DNF - Cantonnement de Dinant	chaque année	non	difficile à mettre en place pour les communes
11. Dechets	11.1. Dechets verts	13Le0214		Sensibiliser la population aux risques de déposer les tontes de pelouses sur les berges des cours d'eau	Houyet	DNF - Cantonnement de Dinant, CC Lesse	chaque année	oui	article paru en juin 2015
11. Dechets	11.1. Dechets verts	13Le0300-1	LeDe0487	Courrier au particulier qui dépose ses tontes de pelouses en masse le long du ruisseau Saint-Hadelin juste en amont de son passage sous la N94 à Celles	Houyet	DNF - Cantonnement de Dinant	2015	oui	
11. Dechets	11.2. Dechets autres	13Le0300-2	LeDe0249	Trouver une solution pour empêcher les dépôts de déchets sur le site de l'ancien camping à la confluence du Biran avec la Lesse à Wanlin	Houyet		2016	non	vendu à un particulier de Wanlin
11. Dechets	11.2. Dechets autres	13Le0300-3	LeDe0245	Faire retirer les déchets le long du ruisseau de Trinard à Wanlin rue de Focant	Houyet		2016	non	la commune va vérifier

Thème	Sous-Thème	N° de l'action	N° de l'observation	Intitulé	Maître(s) d'oeuvre	Partenaire(s)	Echéance	Action réalisée au 31/12/2015	Etat au 31/12/2015
12.Patrimoine	12.2.Bâti	10Le0432		Remise en valeur de la ferme du moulin à Wanlin, remise en route de la turbine	Houyet	Houyet - PCDR, Tourisme Val de Lesse	2016	en cours	avec la province de Namur, ils vont tenter de remettre en valeur la machinerie du moulin. Ceci doit faire l'objet d'une convention PCDR.
12.Patrimoine	12.2.Bâti	10Le0938	LePa0112	Restauration de la passerelle GR577 Tour de Famenne sur l'Yvoigne près de Custinne	Houyet		2016	oui	voir le courrier de la Lesse de septembre 2014
15.Tourisme, Activités sportives et Loisirs		13Le0129		Poursuivre la sensibilisation des camps de jeunes au respect des bonnes pratiques environnementales	Houyet	CC Lesse	chaque année	oui	via la brochure camps de jeunes
11.Dechets	11.2.Dechets autres	10Le0403		Trouver une solution durable pour le nettoyage des berges le long de la Lesse en aval de Houyet	Houyet, Dinant, Kayaks Libert sprl, Lesse Kayaks SA	DNF - Cantonnement de Dinant, CC Lesse	2016	en cours	le CR Lesse a effectué un ramassage de déchets en kayak avec des jeunes de l'asbl Seuil le 21 avril 2015 + un ramassage avec une équipe de volontaires le 16 juillet au parc de Furfooz en bord de Lesse. + Projet de la maison du tourisme
09.Activités récréatives	09.2.Tourisme fluvial et kayak	10Le0043		Etudier les possibilités de prolonger le sentier de randonnée entre Houyet et Dinant, mais en veillant à ne pas dégrader l'environnement	Houyet-PCDR, DGO1_Namur Dir routes de Namur, Dinant, Houyet	Tourisme Val de Lesse, Tourisme Dinant	2016	non	la DGO1-Namur n'est pas solliciter directement car c'est une liaison entre 2 ravel
01.Assainissement des eaux usées	01.1.Assainissement collectif	10Le0772	LeRe0107	Veiller à résoudre les problèmes de rejets dans le ruisseau d'En Faule à Wavreille (commune de Rochefort)	INASEP	Rochefort, Nitrawal (à confirmer)	2016	en cours	Rencontre avec INASEP le 26/01/16. Voir ce qui est prévu lors d'une prochaine rencontre avec M. Stevens
01.Assainissement des eaux usées	01.1.Assainissement collectif	13Le0308	LeRe0204	Création d'une station d'épuration de 300 EH à Furfooz	INASEP	Dinant (à confirmer)	2016	non	
01.Assainissement des eaux usées	01.1.Assainissement collectif	13Le0312		Trouver une solution pour améliorer l'intégration paysagère de la lagune à la STEP de Belvaux (bâches blanches)	INASEP		2016	oui	Rencontre INASEP du 26/01/16 : cotoneasters ont été plantés, ils commencent à recouvrir les bords de la lagune
01.Assainissement des eaux usées	01.1.Assainissement collectif	13Le0313	LeRe0199	Rechercher un partenaire en vue d'élaborer un plan de gestion des lagunes naturelles avoisinant la STEP de Graide	INASEP	Natagora, CC Lesse, DST PN	2016	à supprimer	Rencontre INASEP du 26/01/16 : jugé non pertinent après visite sur site avec Natagora
05.Zones protégées	05.6.zones de protection des captages	13Le0310		Poursuivre les procédures de délimitation de zones de prévention autour du captage à Wanlin (aire autoroutière)	INASEP		2016	non	Rencontre INASEP du 26/01/16 : voir avec M. Libertiaux
01.Assainissement des eaux usées	01.1.Assainissement collectif	13Le0069		Dès qu'une nouvelle step est programmée sur la commune de Libin, voir avec le CC Lesse l'inventaire des rejets relevés sur la commune pour vérifier le bon raccordement de tous. En attendant, tenter de trouver des solutions pour diminuer l'impact des rejets	Libin	CC Lesse, AIVE	chaque année	non	pas de STEP prévue à Libin pour le moment
01.Assainissement des eaux usées	01.1.Assainissement collectif	13Le0237	LeRe0618	Etudier les possibilités de lagunage en aval de la station d'épuration de Libin pour diminuer l'impact de la station d'épuration dans le ruisseau du Moulin situé en Natura 2000	Libin	DNF - Cantonnement de Libin, AIVE, Idélux, GAL "Racines et Ressources"	2016	non	à vérifier
01.Assainissement des eaux usées	01.2.Assainissement autonome	13Le0017-1	LeRe0594	Identifier l'origine de plusieurs rejets dans un fossé au lieu-Dit Les Demoiselles et imposer la mise aux normes des habitations si elles ont été construites après 2005	Libin		2016	non	le CCLesse a reçu une copie du rapport remis par le chef des travaux mais il manque des informations
01.Assainissement des eaux usées	01.2.Assainissement autonome	13Le0232		Etudier les possibilités de lagunage pour l'épuration collective dans les différents villages de l'entité qui ne sont pas encore équipés d'une station d'épuration	Libin	DNF - Cantonnement de Libin, AIVE	2016	non	idée : proposée cette thématique à un stagiaire du CCLesse
02.Industries	02.1.Toutes industries	13Le0235		Faire un état des lieux de la qualité de l'eau du ruisseau de Mussy en aval du zoning du Cerisier	Libin	AIVE, Idélux	2016	oui	la STEP a été redimensionnée suite à l'extension d'Idelux (projet Galileo), sera opérationnel fin 2017
03.Agriculture	03.1.Apport nutriments	13Le0162		Information et sensibilisation des agriculteurs à la protection de l'eau, notamment la problématique des érosions des berges et lits des cours d'eau	Libin	CC Lesse, Centre de Michamps	chaque année	oui	les agents DNF ont dressé des PV et il y a obligation de clôturer pour le 1er avril 2016
04.Collectivités - Ménages	04.1.Economies d'eau	13Le0272		Equiper les robinetteries des bâtiments communaux en économiseurs d'eau (aérateurs/mousseurs)	Libin	CC Lesse	2016	non	la conseillère en énergie n'oublie pas
04.Collectivités - Ménages	04.2.Pesticides non agricoles et déchets toxiques	10Le0439		Informier et sensibiliser le personnel communal aux bonnes pratiques d'utilisation des produits phytosanitaires	Libin	Pôle de Gestion Différenciée, DNF - Cantonnement de Libin	2016	oui	des agents de la commune ont participé à la journée d'information organisée par le PGD du 12 juin 2014 à Wellin. Libin en zéro phyto
05.Zones protégées	05.4.Zones sensibles	13Le0279		Inciter les camps de jeunes qui s'installent le long des cours d'eau (et en particulier en amont des zones de baignades) à utiliser des toilettes sèches	Libin	CC Lesse	chaque année	oui	via la brochure "camps de jeunes"
05.Zones protégées	05.6.zones de protection des captages	10Le0894		Veiller à la mise en route des procédures de délimitation de zones de prévention autour des captages pour la distribution publique	Libin	DGO3/Direction Eaux souterraines, SPGE	2016	en cours	ça avance, en cours
07.Pollutions historiques et accidentelles	07.3.Sites pollués	10Le0455	LeDe0310	Faire retirer les épaves de voitures et autres déchets au bord de la Lesse près d'Ochamps	Libin	CER Marloie, CC Lesse	2015	en cours	DPC sur le dossier
08.Hydromorphologie	08.1.Continuité écologique des cours d'eau	13Le0179		Si possible prévenir la cellule de coordination en cas de travaux sur les voiries communales croisant un cours d'eau ou sur les cours d'eau de la commune	Libin	CC Lesse	chaque année	non	il n'y a pas eu de travaux
08.Hydromorphologie	08.2.Gestion entretien CE	10Le0457	LeOu0382	Améliorer ou Résoudre l'obstacle à poissons sur le Wézerin engendré par un passage sous une voirie communale (route de Transinne)	Libin	DCP, DST_Plux, DCENN, CC Lesse	2016	non	d'abord résoudre les problèmes d'égoûts. Vérifier si l'hôtel, suite aux travaux effectués, s'est mis aux normes. CCLesse doit se rendre sur place pour vérifier
08.Hydromorphologie	08.2.Gestion entretien CE	10Le0459	LeOu0384	Améliorer ou Résoudre l'obstacle à poissons sur le Ruisseau de Chemont engendré par un passage sous une voirie communale	Libin	DCP, DST_Plux, DCENN, CC Lesse	2016	non	attendre épuration

Thème	Sous-Thème	N° de l'action	N° de l'observation	Intitulé	Maître(s) d'oeuvre	Partenaire(s)	Echéance	Action réalisée au 31/12/2015	Etat au 31/12/2015
08.Hydromorphologie	08.2.Gestion entretien CE	13Le0083	LeOu0404	Déboucher régulièrement le passage sous route à Transinne lorsque le Wezerin passe sous la rue du Couvent (ce qui de plus constitue également un obstacle à poissons)	Libin		chaque année	oui	fait régulièrement, CC Lesse ira vérifier
10.Invasives	10.2.Espèces végétales	13Le0146		Poursuivre l'information relative à la problématique des plantes invasives et inciter les particuliers à gérer la Balsamine de l'Himalaya et la Berce du Caucase	Libin	CC Lesse	chaque année	oui	
10.Invasives	10.2.Espèces végétales	13Le0239		Avant de déplacer des remblais, vérifier leur éventuelle contamination par les Balsamines de l'Himalaya, les Berces du Caucase ou les Renouées du Japon	Libin	CC Lesse, DNF - Cantonnement de Libin	chaque année	non	difficile à mettre en place pour les communes
10.Invasives	10.2.Espèces végétales	13Le0406	LeOu0771	Trouver des solutions pour "assainir" l'étang communal d'Ochamps, route de Nargaufay, envahi par des plantes aquatiques invasives (l'Elodée de Nuttall)	Libin	DEMNA, CC Lesse	2016	en cours	problème car boues de l'étang en catégorie B
11.Dechets	11.1.Dechets verts	13Le0215		Sensibiliser la population aux risques de déposer les tontes de pelouses sur les berges des cours d'eau	Libin	DNF - Cantonnement de Libin, CC Lesse	chaque année	non	article envoyé mais non paru
11.Dechets	11.2.Dechets autres	10Le0452	LeDe0307	Surveiller le dépôt de déchets dans l'Eau Bue entre Redu et Neupont en contrebas d'un parking	Libin	DGO1_Luxembourg Dir routes du Luxembourg, OCRP, CC Lesse	chaque année	oui	clôture a été placée le long du parking en janvier 2014 mais à surveiller
11.Dechets	11.2.Dechets autres	10Le0454	LeDe0309	Surveiller les déchets dans le Wezerin près de Transinne	Libin	CC Lesse	chaque année	oui	action réalisée régulièrement
11.Dechets	11.2.Dechets autres	13Le0230-1	LeDe0331	Vérifier la légalité du remblai le long du ruisseau d'Omois près d'Ochamps, près d'une ancienne carrière le long de la E411	Libin	DNF - Cantonnement de Libin	2015	oui	la commune dépose régulièrement ses terres à cet endroit, autorisation exceptionnelle du DNF
11.Dechets	11.2.Dechets autres	13Le0230-2	LeDe0466	Retirer les déchets le long du ruisseau d'Omois et du talus du chemin de l'ancienne carrière près d'Ochamps	Libin		2015	non	inventaire me 25/06/2015 toujours là
12.Patrimoine	12.2.Bâti	13Le0015	LePa0067	Interdiction de passage aux chargements lourds sur le Pont de la Justice du côté Libin	Libin	Monuments et sites, CHTL, CC Lesse	2016	non	
12.Patrimoine	12.2.Bâti	13Le0409	LePa0118	Mise en valeur du lavoir de la place du centre du village de Transinne	Libin		2014	oui	2014
12.Patrimoine	12.2.Bâti	13Le0410	LePa0119	Restauration et mise en valeur de l'abreuvoir derrière l'église de Transinne	Libin		2016	oui	réparations effectuées
12.Patrimoine	12.2.Bâti	13Le0412	LeOu0773	Restauration de la passerelle sur la Lesse au village de Lesse et son accès, en veillant à utiliser des matériaux naturels	Libin	CC Lesse	2016	oui	voir courrier de la Lesse de juillet-août 2015
12.Patrimoine	12.3.Culturel	10Le0462	LePa0061	Entretien et mise en valeur des lavoirs abreuvoirs et fontaines sur la commune (comme le lavoir à Séchery illustré ci-dessous)	Libin	CHTL, Tourisme Haute-Lesse, DGO4, CC Lesse	2016	en cours	la personne qui en a la charge n'est pas satisfaite du type de mortier proposé (la commune est en effet à la recherche d'un produit qui imite la pierre et non qui face béton)
15.Tourisme, Activités sportives et Loisirs		13Le0130		Poursuivre la sensibilisation des camps de jeunes au respect des bonnes pratiques environnementales	Libin	CC Lesse	chaque année	oui	via la brochure camps de jeunes
18.Autres		13Le0236		Etudier les possibilités d'améliorer la qualité de l'eau au lieu-dit "la plage de Lesse"	Libin		2016	non	Idée: peut être mettre un stagiaire sur l'action. Redu en zone collective
12.Patrimoine	12.2.Bâti	10Le0726	LePa0099	Restauration du lavoir-fontaine (et du site) du Ruisseau de Chemont (Anloy)	Libin, CHTL,	ADDES en Haute Lesse	2016	en cours	
01.Assainissement des eaux usées	01.1.Assainissement collectif	10Le0465	LeRe0101	Résoudre ou améliorer le problème de rejet d'égout dans le Ruisseau des Gouttes à Libramont	Libramont-Chevigny	AIVE, CC Lesse	2016	oui	AIVE a résolu le problème. Voir Courrier de la Lesse de mars 2014
01.Assainissement des eaux usées	01.1.Assainissement collectif	10Le0466	LeRe0516	Résoudre ou améliorer le problème de rejet d'égout à la source du petit ruisseau non classé affluent de la Lomme à Bras Haut - Grande Fange	Libramont-Chevigny	AIVE, CC Lesse	2016	oui	les travaux d'égouttage de Bras-Haut sont terminés
01.Assainissement des eaux usées	01.1.Assainissement collectif	13Le0087-1	LeRe0090	Vérifier le bon raccordement de toutes les habitations du village Bras-Bas à la station d'épuration existante (au niveau de ce rejet: odeur et couleur caractéristique d'un rejet d'égout)	Libramont-Chevigny		2016	en cours	peu de solutions envisageable. Inventaire en 2015 a montré qu'il n'y avait pas d'odeur, le CR Lesse retournera sur place en 2016 et si pas d'odeur alors ça sera ok.
02.Industries		10Le0468	LeRe0105	Veiller à résoudre le problème de rejet dans le ruisseau des Gouttes dû à une entreprise à Recogne	Libramont-Chevigny	CC Lesse	2016	en cours	le DPC est sur le dossier (la STEP de la laiterie n'arrive pas à suivre la production, STEP sous-dimensionnée)
03.Agriculture	03.1.Apport nutriments	13Le0163		Information et sensibilisation des agriculteurs à la protection de l'eau, notamment la problématique des érosions des berges et lits des cours d'eau	Libramont-Chevigny	CC Lesse, Centre de Michamps	chaque année	oui	la commune a envoyé un courrier à tous les agriculteurs (+prime au compostage du fumier) + information aux agriculteurs sur les produits phytosanitaires. Sur la partie du sous-bassin de la Lesse pas d'obligation de clôture d'après l'AGW du 17/10/2013
04.Collectivités - Ménages	04.2.Pesticides non agricoles et déchets toxiques	10Le0469		Informier et sensibiliser le personnel communal aux bonnes pratiques d'utilisation des produits phytosanitaires	Libramont-Chevigny	Pôle de Gestion Différenciée	2016	supprimée	action supprimée à l'AG du 8 octobre 2014
04.Collectivités - Ménages	04.2.Pesticides non agricoles et déchets toxiques	13Le0198		Initier ou continuer la mise en place de la gestion différenciée des espaces publics communaux	Libramont-Chevigny	Pôle de gestion différenciée, CC Lesse	2016	oui	convention GD signée, personne de contact Mme Géraldine Ska
05.Zones protégées	05.6.zones de protection des captages	10Le0472		Veiller à la mise en route des procédures de délimitation de zones de prévention autour des captages pour la distribution publique, lorsque celles-ci ne sont pas encore arrêtées	Libramont-Chevigny	SPW/DGARNE/DEE/D ESo, SPGE	2016	en cours	plusieurs dossiers sont toujours en cours d'instruction
08.Hydromorphologie	08.1.Continuité écologique des cours d'eau	13Le0180		Si possible prévenir la cellule de coordination en cas de travaux sur les voiries communales croisant un cours d'eau ou sur les cours d'eau de la commune	Libramont-Chevigny	CC Lesse	chaque année	oui	la commune essaie toujours. Pas de travaux réalisés en 2015

Thème	Sous-Thème	N° de l'action	N° de l'observation	Intitulé	Maître(s) d'oeuvre	Partenaire(s)	Echéance	Action réalisée au 31/12/2015	Etat au 31/12/2015
08.Hydromorphologie	08.2.Gestion entretien CE	10Le0475	LeCa0036	Etudier les possibilités d'améliorer ou résoudre l'obstacle à poissons sur le ruisseau des Vennes, engendré par une partie canalisée et enterrée	Libramont-Chevigny	DCP, DST_Plux - cours d'eau, DCENN_Na, CC Lesse	2016	supprimée	action supprimée à l'AG du 25 mars 2014 : mauvaise évaluation du problème
10.Invasives	10.2.Espèces végétales	13Le0147		Poursuivre l'information relative à la problématique des plantes invasives et inciter les particuliers à gérer la Balsamine de l'Himalaya et la Berce du Caucase	Libramont-Chevigny	CC Lesse	chaque année	non	pas d'article en 2015
10.Invasives	10.2.Espèces végétales	13Le0238		Avant de déplacer des remblais, vérifier leur éventuelle contamination par les Balsamines de l'Himalaya, les Berces du Caucase ou les Renouées du Japon	Libramont-Chevigny	CC Lesse, DNF - Cantonnement de Saint-Hubert	chaque année	non	difficile à mettre en œuvre par les communes
11.Dechets	11.1.Dechets verts	13Le0024-3	LeDe0456	Demander à la commune d'envoyer le courrier "type" aux propriétaires des déchets, principalement déchets verts, le long du Serpont, derrière l'entreprise Jardilux	Libramont-Chevigny		2014	oui	
11.Dechets	11.1.Dechets verts	13Le0216		Sensibiliser la population aux risques de déposer les tontes de pelouses sur les berges des cours d'eau	Libramont-Chevigny	DNF - Cantonnement de Saint-Hubert, CC Lesse	chaque année	oui	action de sensibilisation ponctuelle lorsque le cas se présente
11.Dechets	11.2.Dechets autres	13Le0024-1	LeDe0452	Faire retirer les déchets derrière l'entreprise Vogèle, déchets se trouvant peu après les sources du Rau de Recogne et avant sa canalisation pour passage sous route (N826) et sous parking	Libramont-Chevigny		2014	oui	les déchets ont été retirés et le ruisseau a été curé
11.Dechets	11.2.Dechets autres	13Le0024-2	LeDe0077	Faire retirer les déchets sur le Serpont qui se trouve juste en aval de l'entreprise Charlier	Libramont-Chevigny		2014	oui	déchets retirés régulièrement par les ouvriers communaux
15.Tourisme, Activités sportives et Loisirs		13Le0131		Poursuivre la sensibilisation des camps de jeunes au respect des bonnes pratiques environnementales	Libramont-Chevigny	CC Lesse	chaque année	oui	fait à chaque arrivée de camp
13.Ouvrages		10Le0476	LePa0029	Restauration comme à l'origine des rambardes sur le pont enjambant le ruisseau des Gouttes (rue du Serpont)	Libramont-Chevigny, CC Lesse,	DGO4	2016	en cours	la rambarde va être refaite complètement et sera placée en janvier 2016
05.Zones protégées	05.1.Natura 2000	10Le0783		Etre attentif à la sauvegarde des zones humides, des fonds de vallée dans la zone Natura 2000 qui est reprise dans le projet Life "L'homme et zones adjacentes" (d'une durée de 5 ans : de 2010 à 2014).	Life 'L'homme et zones adjacentes'	Communes concernées (Tellin, Libin, Wellin, Libramont, St-Hubert), Province de Luxembourg, SPW, Europe, Naturalistes de la Haute-Lesse, Province du Luxembourg, CC Lesse	2014	oui	
05.Zones protégées	05.1.Natura 2000	13Le0260		Protéger et restaurer les prairies extensives ainsi que 6 espèces particulièrement menacées situées sur 10 sites Natura 2000 des communes de Beauraing, Houyet, Rochefort, Wellin, Tellin, Nassogne et Marche-en-Famenne.	LIFE Prairies bocagères - Natagora	Wellin, Houyet, Nassogne, Rochefort, Marche-en-Famenne, Beauraing, CC Lesse	2016	en cours	contacts pris avec des communes, actions sur d'autres comme Beauraing
01.Assainissement des eaux usées	01.1.Assainissement collectif	10Le0477	LeRe0390	Etudier les possibilités d'améliorer ou de résoudre les problèmes de rejets dans le Biran à Aye (près du collecteur amenant à la STEP)	Marche-en-Famenne	AIVE, CC Lesse	2016	oui	Après visite sur site avec l'éco-conseiller et enquête auprès des riverains, toutes les maisons sont raccordées au collecteur
01.Assainissement des eaux usées	01.1.Assainissement collectif	10Le0478	LeRe0392	Etudier les possibilités d'améliorer ou de résoudre le problème du rejet dans la Wamme de On à Hargimont	Marche-en-Famenne	AIVE, CC Lesse	2016	oui	Le service travaux a profité des travaux d'égouttage du lotissement Bajot pour raccorder ce rejet au collecteur
01.Assainissement des eaux usées	01.1.Assainissement collectif	10Le0479	LeRe0393	Etudier les possibilités d'améliorer ou de résoudre le problème du rejet dans la Wamme de On à Hargimont	Marche-en-Famenne	AIVE, CC Lesse	2016	oui	Réalisé en 2015 (égouttage de la rue du Presbytère à Hargimont)
01.Assainissement des eaux usées	01.1.Assainissement collectif	10Le0480	LeRe0394	Etudier les possibilités d'améliorer ou de résoudre le problème du rejet dans la Wamme de On à Hargimont	Marche-en-Famenne	AIVE, CC Lesse	2016	non	Relancer le service travaux en mai 2016
01.Assainissement des eaux usées	01.1.Assainissement collectif	10Le0481	LeRe0395	Etudier les possibilités d'améliorer ou de résoudre le problème du rejet dans la Wamme à On (tout près du collecteur amenant à la STEP)	Marche-en-Famenne	AIVE, CC Lesse	2016	non	Relancer le service travaux en mai 2016
01.Assainissement des eaux usées	01.1.Assainissement collectif	13Le0055-1	LeRe0584	Vérifier la conformité d'un rejet d'une habitation à Aye (Rue Devant le Bois, 59), dans le fossé qui rejoint les sources du rau du Pont dol Vau, située en zone d'assainissement collectif	Marche-en-Famenne		2016	non	L'éco-conseiller prend RDV avec le propriétaire
01.Assainissement des eaux usées	01.1.Assainissement collectif	13Le0055-2	LeRe0400	Vérifier la conformité d'un rejet d'une habitation à On (rue de l'Yser) dans le rau de Generi, située en zone d'assainissement collectif	Marche-en-Famenne		2016	non	Relancer le service travaux en mai 2016
01.Assainissement des eaux usées	01.2.Assainissement autonome	13Le0056-1	LeRe0583	Etudier les possibilités de raccordement d'une habitation à Aye en assainissement autonome mais à proximité de la station d'épuration (n°72 rue de Serinchamps) qui rejette directement dans le Biran	Marche-en-Famenne	AIVE	2016	en cours	L'éco-conseiller prépare un courrie
01.Assainissement des eaux usées	01.2.Assainissement autonome	13Le0056-2	LeRe0404	Identifier l'origine du rejet dans le Biran et imposer la mise aux normes des habitations (rue de Thys à Humain, zone d'assainissement autonome) si elles ont été construites après 2005	Marche-en-Famenne	AIVE	2016	non	Ne pas reproposer au prochain PA
01.Assainissement des eaux usées	01.2.Assainissement autonome	13Le0056-3	LeRe0397	Identifier l'origine du rejet dans le Pecheury et imposer la mise aux normes de l'habitation (route de Bande, zone d'assainissement autonome) si elle a été construite après 2005	Marche-en-Famenne		2016	en cours	L'éco-conseiller va retourner sur place
01.Assainissement des eaux usées	01.2.Assainissement autonome	13Le0056-4	LeRe0319	Identifier l'origine du rejet dans le Pecheury et imposer la mise aux normes de l'habitation (route de Bande, zone d'assainissement autonome) si elle a été construite après 2005	Marche-en-Famenne		2016	en cours	L'éco-conseiller va retourner sur place

Thème	Sous-Thème	N° de l'action	N° de l'observation	Intitulé	Maître(s) d'oeuvre	Partenaire(s)	Echéance	Action réalisée au 31/12/2015	Etat au 31/12/2015
03. Agriculture	03.1. Apport nutriments	13Le0164		Information et sensibilisation des agriculteurs à la protection de l'eau, notamment la problématique des érosions des berges et lits des cours d'eau	Marche-en-Famenne	CC Lesse, Centre de Michamps	chaque année	oui	Séances d'informations (avec CRO), comices agricoles. Un dossier introduit au SPW pour clôture de berge le long du Jevron à On
03. Agriculture	03.5. Pesticides agricoles	13Le0062	LeAu0126	Rappeler au riverain l'interdiction et le danger de pulvériser le long du cours d'eau (le rau de Gruzone à 300 m en amont de son passage sous la N888)	Marche-en-Famenne		2015	oui	
04. Collectivités - Ménages	04.1. Economies d'eau	13Le0289		Equiper les robinetteries des bâtiments communaux en économiseurs d'eau (aérateurs/mousseurs)	Marche-en-Famenne	CC Lesse	2016	en cours	Les petits cimetières sont équipés de robinets poussoirs
04. Collectivités - Ménages	04.2. Pesticides non agricoles et déchets toxiques	10Le0484		Informier et sensibiliser le personnel communal aux bonnes pratiques d'utilisation des produits phytosanitaires	Marche-en-Famenne	Pôle de Gestion Différenciée	2016	en cours	Waha va être suggéré comme cimetière pilote
05. Zones protégées	05.4. Zones sensibles	13Le0280		Inciter les camps de jeunes qui s'installent le long des cours d'eau (et en particulier en amont des zones de baignades) à utiliser des toilettes sèches	Marche-en-Famenne	CC Lesse	2016	oui	via la brochure "camps de jeunes"
06. Prélèvements, crues et étiages	06.1. Prélèvements	10Le0486		Identifier les puits de la commune de Marche-en-Famenne qui pourraient servir de points de ravitaillement en eau pour les agriculteurs	Marche-en-Famenne	SPW/DGARNE/DEE/DES	2016	oui	
07. Pollutions historiques et accidentelles	07.3. Sites pollués	13Le0044-1	LeDe0389	Etudier les possibilités d'assainir le dépôt d'immondices traversé par le ruisseau de Jevron (problème sanitaire, présence de rats) situé Allée des Moineaux à On	Marche-en-Famenne		2016	non	L'étude de S. De Roeck a été remise à la commune. Conclusion : très coûteux. A ne pas reporter au prochain PA
08. Hydromorphologie	08.1. Continuité écologique des cours d'eau	13Le0181		Si possible prévenir la cellule de coordination en cas de travaux sur les voiries communales croisant un cours d'eau ou sur les cours d'eau de la commune	Marche-en-Famenne	CC Lesse	chaque année	non	
10. Invasives	10.2. Espèces végétales	13Le0148		Poursuivre l'information relative à la problématique des plantes invasives et inciter les particuliers à gérer la Balsamine de l'Himalaya et la Berce du Caucase	Marche-en-Famenne	CC Lesse	chaque année	oui	Marche a adopté un règlement communal contre les plantes invasives
10. Invasives	10.2. Espèces végétales	13Le0248		Avant de déplacer des remblais, vérifier leur éventuelle contamination par les Balsamines de l'Himalaya, les Berces du Caucase ou les Renouées Asiatiques	Marche-en-Famenne	CC Lesse, DNF - Cantonnement de Marche-en-Famenne	chaque année	oui	Marche oblige, via le permis d'urbanisme, à prendre les mesures nécessaires quand site contaminé
11. Dechets	11.1. Dechets verts	13Le0044-2	LeDe0449	Sensibiliser la population aux risques de déposer les tontes de pelouses sur les berges des cours d'eau (le long du rau de Gruzone à +/-60m de sa confluence avec la Hédrée)	Marche-en-Famenne		2015	oui	
11. Dechets	11.1. Dechets verts	13Le0044-3	LeDe0450	Sensibiliser la population aux risques de déposer les tontes de pelouses sur les berges des cours d'eau (le long de la Hédrée le long de la N888)	Marche-en-Famenne		2015	oui	
11. Dechets	11.1. Dechets verts	13Le0217		Sensibiliser la population aux risques de déposer les tontes de pelouses sur les berges des cours d'eau	Marche-en-Famenne	DNF - Cantonnement de Marche-en-Famenne, CC Lesse	chaque année	oui	
11. Dechets	11.2. Dechets autres	13Le0044-4	LeDe0461	Faire retirer les déchets à Humain le long du ruisseau Entre Deux Falleux	Marche-en-Famenne		2015	supprimée	
13. Ouvrages		13Le0057	LeOu0690	Retirer la végétation qui obstrue le passage de l'eau sous le pont au bout de la rue de Borzileux à Humain (rau d'Entre Deux Falleux)	Marche-en-Famenne		2015	oui	
13. Ouvrages		13Le0058	LeOu0691	Réparer la rambarde instable sur le rau d'Entre Deux Falleux à Humain (fixations)	Marche-en-Famenne		2016	oui	Voir Courrier de la Lesse n°76 d'octobre 2015
15. Tourisme, Activités sportives et Loisirs		13Le0132		Poursuivre la sensibilisation des camps de jeunes au respect des bonnes pratiques environnementales	Marche-en-Famenne	CC Lesse	chaque année	oui	
12. Patrimoine	12.3. Culturel	13Le0064	LePa0075	Etudier les possibilités de la mise en valeur du lavoir sur les berges de la Wamme à Hargimont (rue d'Ambly, juste en aval de sa confluence avec la Hédrée)	Marche-en-Famenne, GRIMM,		2016	non	
01. Assainissement des eaux usées	01.1. Assainissement collectif	13Le0052		Dès qu'une nouvelle step est programmée sur la commune, voir avec le CC Lesse l'inventaire des rejets relevés sur la commune pour vérifier le bon raccordement de tous. En attendant, tenter de trouver des solutions pour diminuer l'impact des rejets.	Nassogne		chaque année	non	Pas de step prévue prochainement
01. Assainissement des eaux usées	01.2. Assainissement autonome	13Le0065-1	LeRe0305	Identifier l'origine des rejets dans le rau de Bonnefosse et imposer la mise aux normes des habitations (Chemin entre 2 Bancs à Ambly, zone d'assainissement autonome) si elle a été construite après 2005	Nassogne		2016	en cours	
01. Assainissement des eaux usées	01.2. Assainissement autonome	13Le0065-2	LeRe0550	Identifier l'origine du rejet dans le rau d'Eure après son passage sous la rue du Laveu à Grune et imposer la mise aux normes de l'habitation (zone d'assainissement autonome) si elle a été construite après 2005	Nassogne		2016	oui	Les nouvelles constructions sont équipées d'une mini station d'épuration
03. Agriculture	03.1. Apport nutriments	10Le0500	LeRe0331	Résoudre ou améliorer le problème d'un rejet de ferme dans le ruisseau de la Haie Gerlache via un fossé	Nassogne	CER Marloie, CC Lesse	2015	en cours	
03. Agriculture	03.1. Apport nutriments	10Le0501	LeDe0271	Résoudre ou améliorer le problème de dissémination de fumier dans certains ruisseaux	Nassogne	CER Marloie, CC Lesse	2016	non	
03. Agriculture	03.1. Apport nutriments	13Le0165		Information et sensibilisation des agriculteurs à la protection de l'eau, notamment la problématique des érosions des berges et lits des cours d'eau	Nassogne	CC Lesse, Centre de Michamps	chaque année	oui	
03. Agriculture	03.5. Pesticides agricoles	13Le0051	LeAu0135	Sensibiliser les agriculteurs aux dangers des produits phytosanitaires. Leur rappeler que l'usage des herbicides à proximité directe du cours d'eau est interdit (sur les berges du Rau de Bonnefosse près de Forrières)	Nassogne	CC Lesse	chaque année	oui	Un nouvel article sera diffusé en 2016 dans le BC
04. Collectivités - Ménages	04.1. Economies d'eau	13Le0290		Equiper les robinetteries des bâtiments communaux en économiseurs d'eau (aérateurs/mousseurs)	Nassogne	CC Lesse	2016	non	
04. Collectivités - Ménages	04.2. Pesticides non agricoles et déchets toxiques	10Le0505		Poursuivre la mise en place du plan communal de gestion différenciée des espaces verts et des techniques alternatives de luttes contre les mauvaises herbes	Nassogne	Adalia, Pôle de Gestion Différenciée	2016	oui	La commune est en zéro pesticides depuis 2011
04. Collectivités - Ménages	04.2. Pesticides non agricoles et déchets toxiques	13Le0050	LeAu0134	Sensibiliser la population aux dangers des produits phytosanitaires. Rappeler que l'usage de pesticides à proximité directe du cours d'eau est interdit (le long des berges du rau de Bonnefosse près de Forrières)	Nassogne		2015	oui	

Thème	Sous-Thème	N° de l'action	N° de l'observation	Intitulé	Maître(s) d'oeuvre	Partenaire(s)	Echéance	Action réalisée au 31/12/2015	Etat au 31/12/2015
05.Zones protégées	05.4.Zones sensibles	13Le0200		Inciter les camps de jeunes qui s'installent le long des cours d'eau (et en particulier en amont des zones de baignades) à utiliser des toilettes sèches	Nassogne	CC Lesse	chaque année	oui	Via la brochure "Camps de jeunes"
08.Hydromorphologie	08.1.Continuité écologique des cours d'eau	13Le0182		Si possible prévenir la cellule de coordination en cas de travaux sur les voiries communales croisant un cours d'eau ou sur les cours d'eau de la commune	Nassogne	CC Lesse	chaque année	non	Pas de travaux en cours
08.Hydromorphologie	08.2.Gestion entretien CE	13Le0068	LeEr1695	Surveiller l'érosion de la berge gauche de la Wassoie dans une prairie qui menace la stabilité d'un bâtiment agricole	Nassogne		2015	à supprimer	Action à supprimer suite à réunion sur place avec DST Plux du
09.Activités récréatives	09.2.Tourisme fluvial et kayak	10Le0512		Lancer la procédure afin de légaliser la zone de baignade sur la Lomme (derrière l'église) à Forrières	Nassogne	CC Lesse	2016	non	En suspend tant que pas de STEP à Forrières
10.Invasives	10.2.Espèces végétales	13Le0149		Poursuivre l'information relative à la problématique des plantes invasives et inciter les particuliers à gérer la Balsamine de l'Himalaya et la Berce du Caucase	Nassogne	CC Lesse	chaque année	oui	L'article a été envoyé à la commune en juillet 2015
10.Invasives	10.2.Espèces végétales	13Le0249		Avant de déplacer des remblais, vérifier leur éventuelle contamination par les Balsamines de l'Himalaya, les Berces du Caucase ou les Renouées Asiatiques	Nassogne	CC Lesse, DNF - Cantonnement de Nassogne	chaque année	non	
11.Dechets	11.1.Dechets verts	10Le0509	LeDe0278	Sensibiliser les particuliers qui déposent des déchets verts le long de la Masblette sous une passerelle à Masbourg	Nassogne	CC Lesse	2016	non	
11.Dechets	11.1.Dechets verts	13Le0049-2	LeDe0480	Sensibiliser les particuliers qui déposent leurs déchets verts et tontes de pelouse sur les berges du rau de Bonnefosse près de Forrières	Nassogne		2015	oui	Paru dans Flash Info n°31. Prévoir un nouvel article en 2016
11.Dechets	11.1.Dechets verts	13Le0218		Sensibiliser la population aux risques de déposer les tontes de pelouses sur les berges des cours d'eau	Nassogne	DNF - Cantonnement de Nassogne, CC Lesse	chaque année	oui	Paru dans Flash Info n°31. Prévoir un nouvel article en 2016
11.Dechets	11.2.Dechets autres	13Le0049-1	LeDe0479	Faire retirer les déchets, situés sur les rives du ruisseau d'Heure près de Grune (pneus disséminés)	Nassogne		2015	oui	Le plus gros des pneus est enlevé.
11.Dechets	11.2.Dechets autres	13Le0049-3	LeDe0481	Faire retirer les déchets aux sources de la Pépinette à Nassogne (bouteilles en verre,...)	Nassogne		2015	non	Voir BeWapp 2016 ou OCRP
13.Ouvrages		13Le0088	LeOu0361	Vérifier régulièrement et si nécessaire, nettoyer l'entrée des tuyaux (passage du Bonnier sous voirie et sous menuiserie le long de la Grand'Rue à Bande)	Nassogne		chaque année	oui	A surveiller
14.Habitats et Espèces sensibles	14.1.Restauration et valorisation d'habitats ou de sources	13Le0048	LeAu0123	Entretien de la mare didactique à Grune qui a tendance à se reboucher	Nassogne		chaque année	oui	
15.Tourisme, Activités sportives et Loisirs		13Le0133		Poursuivre la sensibilisation des camps de jeunes au respect des bonnes pratiques environnementales	Nassogne, DNF - Cantonnement de Nassogne,		chaque année	oui	
05.Zones protégées	05.1.Natura 2000	10Le0784		Sauvegarde des milieux naturels et des habitats dans les sites Natura 2000 repris dans le projet Life « Papillons »	Natagora	Communes concernées, Naturalistes de la Haute Lesse, SPW, Furrone, CC Lesse	2014	oui	
12.Patrimoine	12.3.Culturel	10Le0788	LePa0017	Remise en valeur du bief d'amenée d'eau à la Pompe à eau de Porcheresse (zone Natura 2000)	Natagora	Daverdisse, Bièvre, DNF - Cantonnement de Libin, SI Daverdisse, CC Lesse,	2016	supprimée	projet Life terminé et problème de propriété privée sur Bièvre + nouvelle action 13Le0413
12.Patrimoine	12.3.Culturel	13Le0788	LePa0017	Remise en valeur du bief d'amenée d'eau à la Pompe à eau de Porcheresse (zone Natura 2000)	Natagora	Daverdisse, Bièvre, DNF - Cantonnement de Libin, SI Daverdisse, CC Lesse,	2016	supprimée	projet Life terminé et problème de propriété privée sur Bièvre + nouvelle action 13Le0413
03.Agriculture	03.5.Pesticides agricoles	13Le0354		Echantillonnage et analyse pédologique de la Terre autour des zones exploitées par certaines entreprises	Naturalistes de la Haute Lesse	CC Lesse	2014	oui	
03.Agriculture	03.1.Apport nutriments	10Le0790		Conseil personnalisé, information et formation des agriculteurs sur la mise en œuvre du Programme de Gestion Durable de l'Azote (PGDA) (conseil en fertilisation raisonnée, élaboration des plans de fertilisation...)	Nitrawal-structure encadrement		chaque année	oui	
03.Agriculture	03.1.Apport nutriments	10Le0791		Sensibilisation des enfants et du grand public sur les efforts réalisés par les agriculteurs afin de préserver l'eau	Nitrawal-structure encadrement		chaque année	oui	animations JWE 2015 : 75 enfants des écoles Houyet
17.Information et Sensibilisation		13Le0369		Mise à disposition d'information et de brochures au CR Lesse	Nitrawal-structure encadrement		chaque année	oui	
17.Information et Sensibilisation		13Le0370		Partenariat avec le CR Lesse en tant que relais d'information vers le citoyen, vers les agriculteurs (diffusion d'articles ou d'informations via les sites web, newsletters, bulletin de liaison,...)	Nitrawal-structure encadrement		chaque année	oui	
11.Dechets	11.2.Dechets autres	13Le0331	LeDe0092	Retirer les déchets disséminés dans un cours d'eau temporaire à Han-sur-Lesse au lieu-dit Fond de Tion (chemin de balade recensé)	Office du tourisme de Han-sur-Lesse	Rochefort	2014	oui	retiré premier semestre 2014
01.Assainissement des eaux usées	01.1.Assainissement collectif	10Le0520	LeRe0005	Là où une station d'épuration est construite, veiller au raccordement de tous les égouts (chalets).	Paliseul	AIVE, CC Lesse	2014	non	Impossible de raccorder les égouts des chalets car STEP située au dessus du niveau des chalets. Impossible pour le moment de mettre des toilettes sèches (petite asbl sans moyen financier). CC Lesse va recontacter pour proposition d'animation en 2016

Thème	Sous-Thème	N° de l'action	N° de l'observation	Intitulé	Maître(s) d'oeuvre	Partenaire(s)	Echéance	Action réalisée au 31/12/2015	Etat au 31/12/2015
01.Assainissement des eaux usées	01.1.Assainissement collectif	10Le0521	LeRe0006	Là où une station d'épuration est construite, veiller au raccordement de tous les égouts (chalets).	Paliseul	AIVE, CC Lesse	2014	non	Impossible de raccorder les égouts des chalets car STEP située au dessus du niveau des chalets. Impossible pour le moment de mettre des toilettes sèches (petite asbl sans moyen financier). CC Lesse va recontacter pour proposition d'animation en 2016
01.Assainissement des eaux usées	01.1.Assainissement collectif	10Le0522	LeRe0007	Là où une station d'épuration est construite, veiller au raccordement de tous les égouts (chalets).	Paliseul	AIVE, CC Lesse	2014	non	Impossible de raccorder les égouts des chalets car STEP située au dessus du niveau des chalets. Impossible pour le moment de mettre des toilettes sèches (petite asbl sans moyen financier). CC Lesse va recontacter pour proposition d'animation en 2016
01.Assainissement des eaux usées	01.1.Assainissement collectif	13Le0081		Dès qu'une nouvelle step est programmée sur la commune, voir avec le CC Lesse l'inventaire des rejets relevés sur la commune pour vérifier le bon raccordement de tous. En attendant, tenter de trouver des solutions pour diminuer l'impact des rejets.	Paliseul	CC Lesse	2016	non	pas de step programmée sur Paliseul pour le moment
01.Assainissement des eaux usées	01.1.Assainissement collectif	13Le0090-2	LeRe0600	Vérifier la conformité d'un rejet d'une habitation à Paliseul (rue des Champs, 4 ?), dans le ruisseau de l'Eutrope Fontaine, située en zone d'assainissement collectif	Paliseul		2015	non	maison quasi inoccupée : probablement une seconde résidence, impact sur le milieu minimum
01.Assainissement des eaux usées	01.1.Assainissement collectif	13Le0091-03	LeRe0614	Là où une station d'épuration est construite, veiller au raccordement de tous les égouts de Carlsbourg, vérifier notamment: 1) l'ancien collecteur de la laiterie, 2) une partie de l'égout du collège et 3) le home	Paliseul	AIVE	2016	en cours	sera fait en 2016 (rencontre avec l'AIVE le 12 octobre 2015)
03.Agriculture	03.1.Apport nutriments	10Le0526	LeOu0018	Résoudre ou améliorer le problème d'un écoulement de silo dans l'Our + lessivage par l'eau de pluie	Paliseul	DNF - Cantonnement de Bouillon, Nitrawal - structure d'encadrement, CER Marloie	2015	oui	le DNF est attentif au problème
03.Agriculture	03.1.Apport nutriments	13Le0097		Information et sensibilisation des agriculteurs à la protection de l'eau, notamment la problématique des érosions des berges et lits des cours d'eau	Paliseul	CC Lesse, CC Semois-Chiers, Centre de Michamps	chaque année	oui	Bâches plastiques d'origine agricole, récoltées par la commune en collaboration avec l'AIVE 2x/an (fin mars et fin mai). Toutes les communes sur le sous-bassin ont eu une dérogation
04.Collectivités - Ménages	04.1.Economies d'eau	13Le0268		Equiper les robinetteries des bâtiments communaux en économiseurs d'eau (aérateurs/mousseurs)	Paliseul	CC Lesse, CC Semois-Chiers	2016	en cours	Actions suivie par le conseiller en énergie, essayer de le sensibiliser un peu plus aux économies d'eau mais sinon super par rapport au chauffage
04.Collectivités - Ménages	04.2.Pesticides non agricoles et déchets toxiques	13Le0201		Initier ou continuer la mise en place de la gestion différenciée des espaces publics communaux	Paliseul	Pôle de gestion différenciée, CC Lesse, CC Semois-Chiers, DNF - Cantonnement de Bouillon	chaque année	oui	le DNF est bien attentif à cette action
05.Zones protégées	05.4.Zones sensibles	13Le0258		Inciter les camps de jeunes qui s'installent le long des cours d'eau (et en particulier en amont des zones de baignades) à utiliser des toilettes sèches	Paliseul	CC Lesse	chaque année	oui	Le CR Lesse a fourni des brochures camp scout à la commune. La commune réalisera prochainement un règlement strict à destination des scouts et propriétaires de terrain.
06.Prélèvements, crues et étiages	06.1.Prélèvements	13Le0091		Etudier les possibilités de créer des captages d'eau pour les agriculteurs	Paliseul	CC Lesse	2016	oui	
06.Prélèvements, crues et étiages	06.3.Inondations	10Le0530	LeEn0016	Remettre le ruisseau du Merny dans son ancien lit en aval du chemin de fer. Vérifier la légalité du remblai en rive gauche de ce ruisseau	Paliseul	DST_Plux, CC Lesse, DNF - Cantonnement de Bouillon, DCP-SP	2016	oui	voir courrier de la Lesse de mars 2015
08.Hydromorphologie	08.1.Continuité écologique des cours d'eau	13Le0183		Si possible prévenir la cellule de coordination en cas de travaux sur les voiries communales croisant un cours d'eau ou sur les cours d'eau de la commune	Paliseul	CC Lesse	chaque année	non	pas de travaux pour le moment, mais d'accord sur le principe
08.Hydromorphologie	08.2.Gestion entretien CE	10Le0537	LeOu0011	Réparer le pont sur le ruisseau de Framont sous une voirie communale (chemin)	Paliseul	DST_Plux - cours d'eau	2016	non	l'échévin va en parler avec le service technique
10.Invasives	10.2.Espèces végétales	13Le0100		Poursuivre l'information relative à la problématique des plantes invasives et inciter les particuliers à gérer la Balsamine de l'Himalaya et la Berce du Caucasse	Paliseul	CC Lesse, CC Semois-Chiers	chaque année	oui	quelques berces sur la commune de Paliseul, voir avec F. Wuidar, il s'en occupe. Ils écrasent la renouée
10.Invasives	10.2.Espèces végétales	13Le0250		Avant de déplacer des remblais, vérifier leur éventuelle contamination par les Balsamines de l'Himalaya, les Berces du Caucase ou les Renouées Asiatiques	Paliseul	CC Lesse, DNF - Cantonnement de Bouillon	chaque année	non	Endroit de stockage pour les remblais à Carlsbourg bientôt plein. Une autre endroit sera prochainement défini.
11.Dechets	11.1.Dechets verts	13Le0013-3	LeDe0465	Courrier au riverain du rau de l'Eutrope Fontaine qui dépose ses tontes de pelouse en masse sur les berges (rue des Champs à Paliseul)	Paliseul	DNF - Cantonnement de Bouillon	2014	oui	le courrier a été envoyé
11.Dechets	11.1.Dechets verts	13Le0219		Sensibiliser la population aux risques de déposer les tontes de pelouses sur les berges des cours d'eau	Paliseul	CC Lesse, DNF - Cantonnement de Bouillon	chaque année	non	renvoyer un article en 2016 pour le Paliseul News

Thème	Sous-Thème	N° de l'action	N° de l'observation	Intitulé	Maître(s) d'oeuvre	Partenaire(s)	Echéance	Action réalisée au 31/12/2015	Etat au 31/12/2015
11. Dechets	11.2. Dechets autres	13Le0013-1	LeDe0464	Retirer le pneu et le bidon dans l'Our (entre Our et Beth, rue des Abbes en aval de l'étang)	Paliseul		2014	oui	
11. Dechets	11.2. Dechets autres	13Le0013-2	LeDe0001	Retirer régulièrement les déchets le Rau des Tchenes près de la STEP de Maissin (au pied du talus de N808)	Paliseul		chaque année	oui	à surveiller régulièrement (déchets proviennent de la route). OCRP 2015 menée par les jeunes du Patro de Carlsbourg. Dépôt surveiller régulièrement
11. Dechets	11.2. Dechets autres	13Le0013-4	LeDe0478	Courrier au responsable, des chalets de vacances en face de la Tannerie de Paliseul, qui dépose des déchets organiques dans le rau de l'Eutrope Fontaine. Lui proposer de faire un compost.	Paliseul		2014	non	le CLeSse va essayer de recontacter l'asbl pour proposer des animations en 2016
11. Dechets	11.2. Dechets autres	13Le0013-5	LeDe0006	Retirer les déchets sur les berges et dans le rau de l'Eutrope Fontaine en aval de la Tannerie, non loin de l'ancienne carrière	Paliseul		2015	non	l'échevin va en parlé avec Marc Comblin, à revoir avec lui et/ou M. Nollevaux
12. Patrimoine	12.2. Bâti	13Le0016	LePa0067	Interdiction de passage aux chargements lourds sur le Pont de la Justice du côté Paliseul	Paliseul	Monuments et sites, CC Lesse	2016	non	
12. Patrimoine	12.2. Bâti	13Le0089	LePa0109	Etudier les possibilités de réalimenter la fontaine-abreuvoir à l'entrée de la rue de Vivy avec l'eau de source	Paliseul	SPW/DGARNE/DEE/D ESO	2016	oui	voir news décembre 2013
12. Patrimoine	12.3. Culturel	13Le0012	LePa0001	Réparer le bac de la fontaine à Maissin (rue du colonel Mallegol)	Paliseul		2016	non	dans le cadre du PDCR voir avec Mme Malek
15. Tourisme, Activités sportives et Loisirs		13Le0103		Poursuivre la sensibilisation des camps de jeunes au respect des bonnes pratiques environnementales	Paliseul	CC Lesse, CC Semois-Chiers	chaque année	oui	Les brochures camp scout ont été distribuée et rédaction prochaine d'un règlement strict à l'attention des scouts et des propriétaires
12. Patrimoine	12.2. Bâti	10Le0539	LePa0065	Réparations du Pont Marie-Thérèse	Paliseul, Libin,	CC Lesse, DCENN_Na, Monuments et sites, CHTL	2014	oui	fait voir courrier de la Lesse de 2015
12. Patrimoine	12.2. Bâti	10Le0540	LePa0065	Interdiction de passage aux chargements lourds sur le Pont Marie-Thérèse	Paliseul, Libin,	Monuments et sites, CC Lesse, CHTL	2014	oui	problème pour l'autorisation au camion poubelle et le mazout, mais il y a bien un panneau pour les poids lourds
08. Hydromorphologie	08.2. Gestion entretien CE	13Le0396		Sensibilisation quant à la protection des ressources en eaux vis-à-vis des produits phytopharmaceutiques	PhytEauWal		2016	oui	
08. Hydromorphologie	08.2. Gestion entretien CE	13Le0397		Mise à disposition de supports d'information	PhytEauWal		2016	oui	5 décembre 2014 : Colloque Protection de l'eau vis-à-vis des produits phytopharmaceutiques, le CRLesse doit recontacter le partenaire
08. Hydromorphologie	08.2. Gestion entretien CE	13Le0398		Information et sensibilisation des utilisateurs de produits phyto à l'utilisation de systèmes de traitement des effluents phytopharmaceutiques	PhytEauWal		2016	oui	
08. Hydromorphologie	08.2. Gestion entretien CE	13Le0399		Aide à la mise aux normes des exploitations horticoles	PhytEauWal		2016	oui	
05. Zones protégées	05.6. zones de protection des captages	13Le0419	LeEn0432	Limitation de la pollution par des pesticides d'origine agricole du ruisseau Salumont (ORI : 243663) et de 4 captages exploités par la SWDE.	PhytEauWal, Nitrawal,	SPGE, SWDE, Beauraing, SPW - DGO3, CC Lesse,	2018 ou 2020 selon les résultats obtenus (décision du comité de pilotage)	en cours	action avalisée à l'AG du 15 octobre 2015; réunion d'informations avec agriculteurs le 30/11/2015
03. Agriculture	03.1. Apport nutriments	13Le0166		Information et sensibilisation des agriculteurs à la protection de l'eau, notamment la problématique des érosions des berges et lits des cours d'eau	Rendeux	CC Lesse, Centre de Michamps	chaque année	oui	
04. Collectivités - Ménages	04.1. Economies d'eau	13Le0291		Equiper les robinetteries des bâtiments communaux en économiseurs d'eau (aérateurs/mousseurs)	Rendeux	CC Lesse	chaque année	oui	A l'école communale de Rendeux
04. Collectivités - Ménages	04.2. Pesticides non agricoles et déchets toxiques	10Le0545		Organiser la gestion différenciée des espaces verts communaux en fonction de l'inventaire qui a été réalisé par le Pôle de Gestion différenciée en 2008	Rendeux	Pôle de Gestion Différenciée	2016	en cours	
05. Zones protégées	05.4. Zones sensibles	13Le0281		Inciter les camps de jeunes qui s'installent le long des cours d'eau (et en particulier en amont des zones de baignades) à utiliser des toilettes sèches	Rendeux	CC Lesse	chaque année	oui	
08. Hydromorphologie	08.1. Continuité écologique des cours d'eau	13Le0184		Si possible prévenir la cellule de coordination en cas de travaux sur les voiries communales croisant un cours d'eau ou sur les cours d'eau de la commune	Rendeux	CC Lesse	chaque année	non	Il n'y en a pas eu sur le sous-bassin de la Lesse
10. Invasives	10.2. Espèces végétales	13Le0150		Poursuivre l'information relative à la problématique des plantes invasives et inciter les particuliers à gérer la Balsamine de l'Himalaya et la Berce du Caucase	Rendeux	CC Lesse	chaque année	oui	
10. Invasives	10.2. Espèces végétales	13Le0251		Avant de déplacer des remblais, vérifier leur éventuelle contamination par les Balsamines de l'Himalaya, les Berces du Caucase ou les Renouées Asiatiques	Rendeux	CC Lesse, DNF - Cantonnement de Marche-en-Famenne	chaque année	non	
11. Dechets	11.1. Dechets verts	13Le0220		Sensibiliser la population aux risques de déposer les tontes de pelouses sur les berges des cours d'eau	Rendeux	DNF - Cantonnement de Marche-en-Famenne, CC Lesse	chaque année	oui	
15. Tourisme, Activités sportives et Loisirs		13Le0134		Poursuivre la sensibilisation des camps de jeunes au respect des bonnes pratiques environnementales	Rendeux	CC Lesse	chaque année	oui	
01. Assainissement des eaux usées	01.1. Assainissement collectif	10Le0551	LeRe0111	Veiller à résoudre les problèmes de rejets dans le Biran à Rochefort dans la rue de Ciney (N949)	Rochefort		2016	en cours	revu par crlesse, modele courrier et num parcelle envoyé; courrier envoyé par commune janvier 2016

Thème	Sous-Thème	N° de l'action	N° de l'observation	Intitulé	Maître(s) d'oeuvre	Partenaire(s)	Echéance	Action réalisée au 31/12/2015	Etat au 31/12/2015
01.Assainissement des eaux usées	01.1.Assainissement collectif	10Le0557	LeRe0117	Veiller à résoudre les problèmes de rejets dans La Lomme entre Rochefort et Jemelle dans la route de Marche derrière l'ancien Lidl (inoccupé pour le moment)	Rochefort		2016	en cours	résolu mais à surveiller car commerce inactif pour le moment ; eaux pluviales et parking vers Lomme; bâtiment raccordé au collecteur INASEP
01.Assainissement des eaux usées	01.1.Assainissement collectif	10Le0558	LeRe0118	Veiller à résoudre les problèmes de rejets dans La Lomme entre Rochefort et Jemelle dans la route de Marche derrière la friterie	Rochefort		2016	en cours	modele courrier et num parcelle envoyés par crlesse; courrier envoyé en janvier 2016
01.Assainissement des eaux usées	01.1.Assainissement collectif	10Le0563	LeRe0123	Veiller à résoudre le problème du rejet dans le Ruisseau de Malfosse à Mont-Gauthier au sud de la route de Givet N929	Rochefort	INASEP	2016	en cours	en cours d'étude
01.Assainissement des eaux usées	01.1.Assainissement collectif	13Le0119-2	LeRe0615	Vérifier la conformité d'un rejet à Rochefort dans la rue du Hableau juste en aval de la passerelle, située en zone d'assainissement collectif	Rochefort		2016	en cours	courrier et parcelles envoyés; courrier envoyé par commune janvier 2016
01.Assainissement des eaux usées	01.1.Assainissement collectif	13Le0119-4	LeRe0137	Recenser les habitations raccordées au tuyau collectant les eaux pluviales du quartier Rochamps Dry Herlaux à Han-sur-Lesse et les faire se raccorder au collecteur des eaux usées	Rochefort	INASEP	2016	oui	maisons identifiées et connexions réalisées. Crlesse a fait photo en aout 2015
01.Assainissement des eaux usées	01.1.Assainissement collectif	13Le0119-5	LeRe0619	Vérifier la conformité de deux rejets dans la Lomme (rue de Marche, près du N°22) à Rochefort en aval du pont	Rochefort		2016	en cours	courrier sera envoyé en 2016
03.Agriculture	03.1.Apport nutriments	10Le0564	LeRe0168	Résoudre ou améliorer le problème d'un rejet de ferme dans le ruisseau de la Planche à Han-sur-Lesse (rue des Grottes, juste en amont du pont)	Rochefort	CER Marloie, CC Lesse	2016	en cours	crlesse doit aller revoir; entretien berges au niveau du pont.
03.Agriculture	03.1.Apport nutriments	13Le0167		Information et sensibilisation des agriculteurs à la protection de l'eau, notamment la problématique des érosions des berges et lits des cours d'eau	Rochefort	CC Lesse, Centre de Michamps	chaque année	oui	séance d'information à Gozin le 5 mars avec le CR Haute-Meuse; rencontre 3 agriculteurs pour encodage demande subvention : 10275 m clôture, 9 bacs, 64 pompes + suivi pour
03.Agriculture	03.5.Pesticides agricoles	13Le0121	LeAu0131	Rappeler au riverain l'interdiction et le danger de pulvériser le long du cours d'eau anonyme (ORI=234882) en amont de l'étang des Frères Mathieu au sud d'Havrenne	Rochefort		2016	non	revu par crlesse sep 2015 : Herbicide encore utilisé sous la clôture perpendiculaire au CE + le long du CE en amont de la clôture perpendiculaire
04.Collectivités - Ménages	04.1.Economies d'eau	13Le0273		Equiper les robinetteries des bâtiments communaux en économiseurs d'eau (aérateurs/mousseurs)	Rochefort	CC Lesse	2016	en cours	essaie de le faire au fur et à mesure aux endroits où présence d'adoucisseurs, sensibilisation aux fuites
04.Collectivités - Ménages	04.2.Pesticides non agricoles et déchets toxiques	10Le0569		Continuer la gestion des espaces verts via la gestion différenciée	Rochefort	Pôle de Gestion Différenciée	2016	en cours	difficile
05.Zones protégées	05.4.Zones sensibles	13Le0282		Inciter les camps de jeunes qui s'installent le long des cours d'eau (et en particulier en amont des zones de baignades) à utiliser des toilettes sèches	Rochefort	CC Lesse	chaque année	oui	via brochure camps de jeunes - M. et Mme scout
05.Zones protégées	05.6.zones de protection des captages	10Le0571		Continuer à la mise en route des procédures de délimitation de zones de prévention autour des captages pour la distribution publique, lorsque celles-ci ne sont pas encore arrêtées	Rochefort	SPW/DGARNE/DEE/D ESO, SPGE	2016	en cours	9fontaines: va sortir; prehyr : attendent le retour; Puits Havrenne et Culot Liege : études vont être lancées
08.Hydromorphologie	08.1.Continuité écologique des cours d'eau	13Le0185		Si possible prévenir la cellule de coordination en cas de travaux sur les voiries communales croisant un cours d'eau ou sur les cours d'eau de la commune	Rochefort	CC Lesse	chaque année	oui	
10.Invasives	10.2.Espèces végétales	13Le0151		Poursuivre l'information relative à la problématique des plantes invasives et inciter les particuliers à gérer la Balsamine de l'Himalaya et la Berce du Caucase	Rochefort	CC Lesse	chaque année	oui	via site net et BC, sensibilisation particulier sur berce quand gestion
10.Invasives	10.2.Espèces végétales	13Le0252		Avant de déplacer des remblais, vérifier leur éventuelle contamination par les Balsamines de l'Himalaya, les Berges du Caucase ou les Renouées Asiatiques	Rochefort	CC Lesse, DNF - Cantonnement de Rochefort	chaque année	en cours	difficile mais essaie tant que possible
11.Dechets	11.1.Dechets verts	13Le0120-4	LeDe0448	Courrier au particulier (habitation N°119 de la rue de Wellin, N86) qui dépose les tontes de pelouse et d'autres déchets végétaux sur les berges du Ry d'Ave, les sensibiliser aux risques de déposer ce type de déchets sur les berges des cours d'eau	Rochefort	CC Lesse	2014	oui	résolu : photo terrain 14/10/2014
11.Dechets	11.1.Dechets verts	13Le0221		Sensibiliser la population aux risques de déposer les tontes de pelouses sur les berges des cours d'eau	Rochefort	DNF - Cantonnement de Rochefort, CC Lesse	chaque année	oui	
11.Dechets	11.2.Dechets autres	13Le0120-3	LeDe0109	Faire retirer les déchets dans le ruisseau de Haie Lagaisse de part et d'autre du pont de la rue Rabanisse près de la croix Saint Jean à Rochefort	Rochefort	CC Lesse	chaque année	oui	terrain le 26 janvier 2015 : présence de déchets : be wapp 2016
11.Dechets	11.2.Dechets autres	13Le0120-5	LeDe0485	Continuer à retirer les dépôts de déchets autour des bulles à verre à Eprave (illustrés ci-dessous) et à Rochefort	Rochefort		chaque année	oui	problème récurrent, régulièrement retiré par service travaux; à refaire plusieurs fois par année
11.Dechets	11.2.Dechets autres	13Le0120-6	LeDe0114	Faire retirer les déchets, situés à proximité de la Wimbe, à Lavaux Sainte-Anne dans la rue du château (ancienne ferme rénovée)	Rochefort		2014	oui	
11.Dechets	11.2.Dechets autres	13Le0120-7	LeDe0089	Rappeler aux riverains, de la rue de Charleville (N86) à Han-sur-Lesse en amont du lotissement Sion, le danger de déposer leur déchet le long du Ry d'Ave	Rochefort		2014	en cours	courrier sera envoyé en 2016 avec doc crhm sensibilisation
13.Ouvrages		13Le0401	LeOu0745	Réparer, ou faire réparer, le pont en pierre situé sur la rue de Ciergnon en allant vers Briquemont passant au dessus du ruisseau d'Aulne, à 300m de la ferme de Vachau. Le pilier de celui-ci est fort abîmé côté aval (nombreuses pierres manquantes).	Rochefort	DST_PN	2016	oui	résolu par la commune
15.Tourisme, Activités sportives et Loisirs		13Le0135		Poursuivre la sensibilisation des camps de jeunes au respect des bonnes pratiques environnementales	Rochefort	CC Lesse	chaque année	oui	via la brochure bilingue + M. et Mme scout

Thème	Sous-Thème	N° de l'action	N° de l'observation	Intitulé	Maître(s) d'oeuvre	Partenaire(s)	Echéance	Action réalisée au 31/12/2015	Etat au 31/12/2015
01.Assainissement des eaux usées	01.2.Assainissement autonome	10Le0061		Trouver des solutions pour améliorer la qualité de l'eau du ruisseau du Doneu à Forzée (commune de Rochefort)	Rochefort, CER Marloie,	DNF - Cantonnement de Rochefort, SPW/DGARNE/DEE/DES, DST_PN - cours d'eau, Fédération pêcheurs Lesse & Lomme, DCP - Service de la Pêche, CC Lesse	2016	en cours	rapport zone transitoire remis par Inasep, réunion prévue en 2016
11.Dechets	11.2.Dechets autres	10Le0573	LeDe0080	Continuer à retirer ou faire retirer les déchets le long des cours d'eau dans la Wamme à Jemelle	Rochefort, Fédération des Sociétés de pêche Lesse et Lomme,	CC Lesse	chaque année	oui	problème récurrent même si nettoyé chaque année, projet barrage OFNi en octobre 2014 pour sensibiliser / crlesse fera une actino avec Gamedella été 2016
11.Dechets	11.2.Dechets autres	10Le0579	LeDe0086	Continuer à retirer ou faire retirer les déchets le long des cours d'eau à Mont-Gauthier sur le site d'une ancienne décharge	Rochefort, Fédération des Sociétés de pêche Lesse et Lomme,	CC Lesse	2015	en cours	voir avec bewapp 2016
11.Dechets	11.2.Dechets autres	10Le0580	LeDe0087	Continuer à retirer ou faire retirer les déchets le long des cours d'eau à Mont-Gauthier sur le site d'une ancienne décharge	Rochefort, Fédération des Sociétés de pêche Lesse et Lomme,	CC Lesse	2015	en cours	voir avec Be wapp 2016
01.Assainissement des eaux usées	01.1.Assainissement collectif	10Le0561	LeRe0121	Veiller à résoudre le problème des rejets dans le ruisseau non classé (code ORI 243351) souterrain à Villers-sur-Lesse (rue du Bief) (lié probablement à un collecteur souterrain d'eau de pluie)	Rochefort, INASEP,		2016	en cours	modele courrier et num parcelle envoyés par crlesse; 6 courriers envoyés en janvier 2016
01.Assainissement des eaux usées	01.1.Assainissement collectif	10Le0548	LeRe0108	Veiller au bon fonctionnement de la station de relevage, dans la rue des grottes à Han-sur-Lesse (quartier du Mwé Tchín), vers la station d'épuration	Rochefort, INASEP, DCENN_Na		2016	en cours	Rencontre INASEP du 26/01/2016 : réel problème. L'INASEP va relancer la commune pour qu'une solution soit mise en place., inscrit à l'ordre 2016 mais à proposer pa 17-19
02.Industries	02.1.Toutes industries	10Le0752		Fournir à la demande dûment motivée à la cellule de coordination les résultats des investigations scientifiques exécutées dans le cadre de son exploitation industrielle	SA 'Carrière du Fond des Vaulx'	CC Lesse	chaque année	oui	nouveau représentant, collaboration de la carrière pour 9eme rencontre, pas de demanders spécifiques du crlesse
05.Zones protégées	05.3.Zones vulnérables	13Le0351		Nettoyage du gouffre de Belvaux	SA 'Grottes de Han', UBS (PROTAC, clubs UBS locaux), Spéleo Club Rochefortois, Association Spéleo la Calestienne (ASC)	CWEPPS, CC Lesse	chaque année	oui	réalisé au printemps 2015, article de sensibilisation via le crlesse pour entreposage de bois loin du cours d'eau
01.Assainissement des eaux usées	01.1.Assainissement collectif	13Le0114		Dès qu'une nouvelle step est programmée sur la commune, voir avec le CC Lesse l'inventaire des rejets relevés sur la commune pour vérifier le bon raccordement de tous. En attendant, tenter de trouver des solutions pour diminuer l'impact des rejets.	Saint-Hubert	CC Lesse	chaque année	oui	La station d'épuration de Saint-Hubert a été inaugurée le 23 avril 2015. Reposer cette action pour les autres villages
01.Assainissement des eaux usées	01.2.Assainissement autonome	13Le0257-1	LeRe0507	Identifier l'origine du rejet dans le Ri Bellerose et imposer la mise aux normes de l'habitation (rue de Mirwart à Awenne, zone d'assainissement autonome) si elle a été construite après 2005 (moyen : PASH (10/11/2005)	Saint-Hubert	AIVE	2016	non	Il n'y a pas de vérification après construction
03.Agriculture	03.1.Apport nutriments	10Le0800	LeDe0430	Résoudre ou améliorer le problème d'écoulement de jus de fumier dans le ruisseau de Poix dans un site de grand intérêt biologique (prairies humides du Val de Poix)	Saint-Hubert	Nitrawal, CER Marloie, Life Lomme, CC Lesse	2016	oui	Article paru dans le Courrier de la Lesse de novembre 2015. Action résolue avec l'aide du DNF St-Hubert
03.Agriculture	03.1.Apport nutriments	13Le0168		Information et sensibilisation des agriculteurs à la protection de l'eau, notamment la problématique des érosions des berges et lits des cours d'eau	Saint-Hubert	CC Lesse, Centre de Michamps	chaque année	oui	
03.Agriculture	03.3.MO Exogènes à l'agriculture	13Le0295	LeDe0474	Résoudre ou améliorer le problème de dissémination de fumier et de jus de lisier dans le ruisseau des Rochettes, à Arville, juste en amont de son passage sous la rue du rivage	Saint-Hubert		2015	non	Situation améliorée. A surveiller
04.Collectivités - Ménages		10Le0803		Recenser et contrôler les citernes à mazout enterrées de plus de 3000 litres, servant aux collectivités (écoles, églises, homes, bâtiments communaux, cliniques...)	Saint-Hubert	DGO3/Direction Eaux souterraines	2016	oui	
04.Collectivités - Ménages	04.1.Economies d'eau	13Le0292		Equiper les robinetteries des bâtiments communaux en économiseurs d'eau (aérateurs/mousseurs)	Saint-Hubert	CC Lesse	2016	non	
04.Collectivités - Ménages	04.2.Pesticides non agricoles et déchets toxiques	10Le0341		Informier et sensibiliser le personnel communal aux bonnes pratiques d'utilisation des produits phytosanitaires	Saint-Hubert		chaque année	en cours	
04.Collectivités - Ménages	04.2.Pesticides non agricoles et déchets toxiques	13Le0191	LeAu0136	Rappeler au riverain l'interdiction et le danger de pulvériser le long du cours d'eau (ruisseau d'Hatrival)	Saint-Hubert		2014	oui	
05.Zones protégées	05.1.Natura 2000	13Le0213		Etudier les possibilités de réaménager le parc à gibier afin de mieux préserver le ruisseau de Chermont et cette zone située en Natura 2000 Haute-Wamme et Masblette (BE34029)	Saint-Hubert	Life-Lomme	2016	non	Permis d'urbanisme à demander
05.Zones protégées	05.1.Natura 2000	13Le0296	LePa0087	Veiller au maintien de la zone humide dans la zone Natura2000 Haute-Lomme (Be34037) à la gare d'Hatrival	Saint-Hubert	Life Lomme, CC Lesse	2016	oui	

Thème	Sous-Thème	N° de l'action	N° de l'observation	Intitulé	Maître(s) d'oeuvre	Partenaire(s)	Echéance	Action réalisée au 31/12/2015	Etat au 31/12/2015
05.Zones protégées	05.4.Zones sensibles	13Le0283		Inciter les camps de jeunes qui s'installent le long des cours d'eau (et en particulier en amont des zones de baignades) à utiliser des toilettes sèches	Saint-Hubert	CC Lesse	chaque année	oui	
05.Zones protégées	05.6.zones de protection des captages	10Le0814		Veiller à la mise en route des procédures de délimitation de zones de prévention autour des captages pour la distribution publique	Saint-Hubert	DGO3/Direction Eaux souterraines, SPGE	2016	en cours	Relevé caméra effectué en septembre 2015
05.Zones protégées	05.6.zones de protection des captages	13Le0192	LeCa0107	Définir la zone de protection du captage du Petit Buisson à Vesqueville. Interdire l'accès direct du bétail.	Saint-Hubert	SPW/DGARNE/DEE/D ESo	2016	en cours	
08.Hydromorphologie	08.1.Continuité écologique des cours d'eau	13Le0010	LeOu0526	Etudier les possibilités de rouvrir le rau du Petit Vivier canalisé à Vesqueville (entre la rue du Fayet la rue de Freux, et le long de la rue de la scierie)	Saint-Hubert		2016	non	
08.Hydromorphologie	08.1.Continuité écologique des cours d'eau	13Le0011	LeOu0696	Proposer de retirer deux tuyaux sur le ry d'Awenne si pas d'utilité (fiches ouvrages LeOu0696 et LeOu0532)	Saint-Hubert		2016	non	
08.Hydromorphologie	08.1.Continuité écologique des cours d'eau	13Le0186		Si possible prévenir la cellule de coordination en cas de travaux sur les voiries communales croisant un cours d'eau ou sur les cours d'eau de la commune	Saint-Hubert	CC Lesse	chaque année	oui	la commune a prévenu 2 fois le Cclesse de travaux en cours
08.Hydromorphologie	08.2.Gestion entretien CE	10Le0881	LeEn0804	Concertation pour améliorer ou résoudre les obstacles à poissons sur le ruisseau de Chirmont engendré par deux barrages en pierre bleue	Saint-Hubert	Fédération Pêcheurs Lesse et Lomme, sociétés de pêche locales, DST_PLux_cours d'eau, DCENN, DCP, CC Lesse	2016	oui	
08.Hydromorphologie	08.2.Gestion entretien CE	10Le0882	LeOu0470	Concertation pour améliorer ou résoudre l'obstacle à poissons sur le ruisseau du Petit Vivier, engendré par un voûtement (doucine) sous une voirie communale	Saint-Hubert	Fédération Pêcheurs Lesse et Lomme, Sociétés de pêche locales, DST_PLux_cours d'eau, DCENN, DCP, CC Lesse	2016	en cours	cr lesse ira revoir
08.Hydromorphologie	08.2.Gestion entretien CE	10Le0884	LeOu0475	Concertation pour améliorer ou résoudre les obstacles à poissons sur le ruisseau de Leupont, engendrés par une doucine	Saint-Hubert	Fédération Pêcheurs Lesse et Lomme, Sociétés de pêche locales, DST_PLux_cours d'eau, DCENN, DCP, CC Lesse	2016	non	Travaux compliqués. Cf. un projet FEP. Mettre l'action "au frigo"?
08.Hydromorphologie	08.2.Gestion entretien CE	10Le0885	LeOu0476	Concertation pour améliorer ou résoudre l'obstacle à poissons sur le ruisseau d'Hatrival, engendré par un voûtement sous une voirie communale	Saint-Hubert	Fédération Pêcheurs Lesse et Lomme, Sociétés de pêche locales, DST_PLux_cours d'eau, DCENN, DCP, CC Lesse	2016	non	Travaux compliqués. Cf. un projet FEP. Mettre l'action "au frigo"?
08.Hydromorphologie	08.2.Gestion entretien CE	10Le0886	LeOu0477	Concertation pour améliorer ou résoudre l'obstacle à poissons sur le ruisseau d'Hatrival, engendré par un pont sous une voirie communale	Saint-Hubert	Fédération Pêcheurs Lesse et Lomme, sociétés de pêche locales, DST_PLux_cours d'eau, DCENN, DCP, CC Lesse	2016	oui	
08.Hydromorphologie	08.2.Gestion entretien CE	13Le0006	LeOu0508	Trouver une alternative au passage du Leupont sous le chemin près du captage du petit maçon : passerelle ?	Saint-Hubert		2016	non	
10.Invasives	10.2.Espèces végétales	13Le0152		Poursuivre l'information relative à la problématique des plantes invasives et inciter les particuliers à gérer la Balsamine de l'Himalaya et la Berce du Caucase	Saint-Hubert	CC Lesse	chaque année	oui	Les ouvriers communaux ont gérés, le CCL a été revoir les particuliers en juin 2015
10.Invasives	10.2.Espèces végétales	13Le0253		Avant de déplacer des remblais, vérifier leur éventuelle contamination par les Balsamines de l'Himalaya, les Berces du Caucase ou les Renouées Asiatiques	Saint-Hubert	CC Lesse, DNF - Cantonnement de Saint-Hubert	chaque année	oui	Paru en juin 2015
11.Dechets	11.1.Dechets verts	13Le0222		Sensibiliser la population aux risques de déposer les tontes de pelouses sur les berges des cours d'eau	Saint-Hubert	DNF - Cantonnement de Saint-Hubert, CC Lesse	chaque année	oui	Paru dans BC de juin 2015
11.Dechets	11.2.Dechets autres	13Le0204-1	LeDe0473	Inciter le riverain à retirer les déchets le long du ruisseau des Rochettes à Arville juste en amont de son passage sous la rue du rivage	Saint-Hubert		2015	oui	Situation améliorée. Le DNF s'est rendu sur place. A surveiller
11.Dechets	11.2.Dechets autres	13Le0204-2	LeDe0471	Inciter le riverain à retirer les déchets le long du ruisseau de Lorcy juste en amont de son passage sous la route de Rochefort (N803)	Saint-Hubert		2016	non	CRlesse doit envoyer un courrier type
12.Patrimoine	12.2.Bâti	13Le0177	LePa0097	Etudier les possibilités de mettre en valeur le lavoir de la Maladrerie (place de la Maladrerie) à Saint-Hubert	Saint-Hubert		2016	oui	via le circuit de l'eau du GAL-Racines et Ressources
12.Patrimoine	12.2.Bâti	13Le0197	LePa0086	Mise en valeur de l'ancien pont du vicinal enjambant le ruisseau du Petit Vivier à Vesqueville	Saint-Hubert	Saint-Hubert - PCDR	2016	en cours	

Thème	Sous-Thème	N° de l'action	N° de l'observation	Intitulé	Maître(s) d'oeuvre	Partenaire(s)	Echéance	Action réalisée au 31/12/2015	Etat au 31/12/2015
12.Patrimoine	12.2.Bâti	13Le0205	LePa0094	Etudier les possibilités de mettre en valeur la chapelle de St-Breyeu (le long d'un chemin en face du moulin d'en Bas)	Saint-Hubert		2016	en cours	
12.Patrimoine	12.2.Bâti	13Le0207	LePa0098	Valorisation du pont de pierre près du moulin d'en Bas (début de l'avenue Paul Poncelet) et si des travaux sont envisagés veiller à le restaurer comme à l'origine	Saint-Hubert		2016	en cours	
12.Patrimoine	12.2.Bâti	13Le0297	LePa0083	Mise en valeur et réparation de l'ancien pont du vicinal enjambant le Leupont à Vesqueville	Saint-Hubert		2016	en cours	
12.Patrimoine	12.2.Bâti	13Le0302	LePa0111	Mise en valeur de la fontaine Rouge Bonnette à Awenne et remise en fonctionnement	Saint-Hubert		2016	en cours	
12.Patrimoine	12.2.Bâti	13Le0367		Mise en valeur de la fontaine près de l'église Saint-Gilles à Saint-Hubert	Saint-Hubert		2016	oui	
12.Patrimoine	12.2.Bâti	13Le0368	LePa0116	Mise en valeur du lavoir d'Hatrival	Saint-Hubert		2016	en cours	Le lavoir va être restauré via PPW
12.Patrimoine	12.3.Culturel	13Le0005	LeOu0714	Remettre un couvre-mur sur la rambarde du pont enjambant le Leupont près du moulin d'en haut	Saint-Hubert		2016	non	
15.Tourisme, Activités sportives et Loisirs		13Le0136		Poursuivre la sensibilisation des camps de jeunes au respect des bonnes pratiques environnementales	Saint-Hubert	CC Lesse	chaque année	oui	
18.Autres		10Le0891		Collaborer du PCDR de Saint-Hubert avec le contrat de rivière Lesse pour toutes les actions qui touchent aux ressources en eau, notamment circuit des moulins	Saint-Hubert - PCDR	GAL "Racines et Ressources", CC Lesse, SI de Saint-Hubert	chaque année	oui	
08.Hydromorphologie	08.1.Continuité écologique des cours d'eau	13Le0414	LeOu0091	Etudier les potentialités piscicole d'un affluent de la Lesse (ORI=214691) entre Chanly et Resteigne	Société de pêche 'La Fario de Resteigne'	DGO1-Namur, CC Lesse, DNF - Cantonnement de Saint-Hubert	2016	en cours	courrier envoyé par société à la commune pour demande de travaux sur le chemin
08.Hydromorphologie	08.2.Gestion entretien CE	10Le0761	LeOu0455	Améliorer ou Résoudre l'obstacle à poissons sur la Hédrée engendré par un ancien mur (commune de Marche), s'il s'agit d'une bonne frayère	Société de pêche "Entente Waha"	DST_Plux, DCENN, DCP, CC Lesse	2016	non	
08.Hydromorphologie	08.2.Gestion entretien CE	10Le0033	LeOu0351	Etudier les possibilités d'améliorer ou résoudre l'obstacle à poissons sur le ruisseau de Nandaury, engendré par un pont (sur la N4), entre Harsin et Waha (commune de Nassogne) puisqu'il s'agit d'une bonne frayère	Société de pêche "Entente Waha", DGO1_Luxembourg Dir routes du Luxembourg	DST_Plux cours d'eau, DCENN, DCP, CC Lesse	2016	oui	résolu été 2015
08.Hydromorphologie	08.2.Gestion entretien CE	10Le0778	LeEn0015	Etudier les possibilités de restaurer la frayère à l'amont du Ruisseau de Merny (commune de Paliseul) depuis l'étang du village (obstacle à poissons à sa sortie) jusqu'à la source (érosion par le bétail suite à un ancien curage, voûtement).	Société de pêche 'Les Amis de Sausure, Carlsbourg'	DCENN_Na, DCP, CC Lesse, Paliseul (à confirmer)	2016	non	
17.Information et Sensibilisation		13Le0045		Si possible tenir informée la cellule de coordination du CR Lesse des travaux effectués dans le cadre du projet Life-Elia sur les communes du sous-bassin de la Lesse: Beauraing, Bièvre, Paliseul, Marche-en-Famenne, Nassogne, Tenneville, Libramont, Bertrix	Solon ASBL		chaque année	oui	envoi de la news
18.Autres		10Le0051		Transmettre, à la cellule de coordination du CR et pour diffusion aux partenaires du CR, les résultats des analyses du réseau de mesure	SPW/DGARNE/DEE /DESo	CC Lesse	chaque année	oui	
18.Autres		10Le0058		Transmettre, à la cellule de coordination du CR et pour diffusion aux partenaires du CR, les résultats des analyses du réseau de mesure ainsi qu'une brève interprétation.	SPW/DGARNE/DEE /DESu	CC Lesse	2016	non	
02.Industries	02.1.Toutes industries	10Le0052		Communiquer annuellement la liste des entreprises pour lesquelles un avis a été remis par la DESu concernant la révision des autorisations de rejet.	SPW-DGO3-DESu		chaque année	non	Les autorisations ne sont actuellement pas encore revues en fonction des objectifs DCE des masses d'eau.
05.Zones protégées	05.2.Baignade	10Le0053		Transmettre à la cellule de coordination du CR les profils des zones de baignade (5 sur le sous-bassin) mis à jour	SPW-DGO3-DESu		2016	en cours	Découpage par SBH à partir des infos régionales non encore finalisé
08.Hydromorphologie	08.2.Gestion entretien CE	10Le0056		Etablir par ME une fiche reprenant notamment l'état des lieux, les objectifs environnementaux et le programme de mesures élaborés dans le cadre de la DCE.	SPW-DGO3-DESu	CC Lesse	2016	en cours	Pas encore l'aval du cabinet pour intéger les mesures du programme de mesures dans les fiches masses d'eau
18.Autres		10Le0060		Réaliser et mettre en ligne d'une base de données reprenant l'inventaire de terrain et le programme d'actions du CR.	SPW-DGO3-DESu	CC Lesse	2016	en cours	Toujours en stand-by dans l'écriture du cahier des charges pour futur marché public, avec le département informatique du SPW
01.Assainissement des eaux usées	01.1.Assainissement collectif	10Le0596	LeRe0066	Résoudre ou améliorer le problème de rejets d'égouts à Resteigne dans le ruisseau de Nanry en face du château	Tellin	AIVE, CC Lesse	2016	oui	1er semestre 2014
01.Assainissement des eaux usées	01.1.Assainissement collectif	10Le0597	LeRe0513	Résoudre ou améliorer le problème de rejets d'égouts à Resteigne,	Tellin	AIVE, CC Lesse	2016	supprimée	action redondante avec l'action 10Le0745 (MO= AIVE qui réalisera les travaux en septembre-octobre 2014)
01.Assainissement des eaux usées	01.1.Assainissement collectif	13Le0078		Dès qu'une nouvelle step ou des poses de collecteurs sont programmées sur la commune, voir avec le CC Lesse l'inventaire des rejets relevés sur la commune pour vérifier le bon raccordement de tous. En attendant, tenter de trouver des solutions pour diminuer	Tellin		chaque année	oui	inauguration STEP le 20 mai 2015
03.Agriculture	03.1.Apport nutriments	13Le0169		Information et sensibilisation des agriculteurs à la protection de l'eau, notamment la problématique des érosions des berges et lits des cours d'eau	Tellin	CC Lesse, Centre de Michamps	chaque année	oui	Article paru dans le sillon belge + invitation gozin
04.Collectivités - Ménages	04.1.Economies d'eau	13Le0293		Equiper les robinetteries des bâtiments communaux en économiseurs d'eau (aérateurs/mousseurs) lors du remplacement ou de travaux	Tellin	CC Lesse	2016	en cours	pas prévu dans le budget 2015, mais remplacement systématique du matériel usé par du matériel de qualité
04.Collectivités - Ménages	04.2.Pesticides non agricoles et déchets toxiques	10Le0612		Initier ou continuer progressivement la mise en place de la gestion différenciée des espaces publics communaux	Tellin	Pôle de gestion différenciée, CC Lesse	2016	en cours	utilise matériel adapté à la gestion différenciée (bruleur à eau chaude, débroussailluses ...), O phyto en 2015! Recensement de tous les sites à gérer en cours
05.Zones protégées	05.4.Zones sensibles	13Le0284		Inciter les camps de jeunes qui s'installent le long des cours d'eau (et en particulier en amont des zones de baignades) à utiliser des toilettes sèches	Tellin	CC Lesse	chaque année	oui	15 brochures distribuées en mai 2015

Thème	Sous-Thème	N° de l'action	N° de l'observation	Intitulé	Maître(s) d'oeuvre	Partenaire(s)	Echéance	Action réalisée au 31/12/2015	Etat au 31/12/2015
08.Hydromorphologie	08.1.Continuité écologique des cours d'eau	13Le0187		Si possible prévenir la cellule de coordination en cas de travaux sur les voiries communales croisant un cours d'eau ou sur les cours d'eau de la commune	Tellin	CC Lesse	chaque année	oui	essai tant que possible
10.Invasives	10.2.Espèces végétales	13Le0153		Poursuivre l'information relative à la problématique des plantes invasives et inciter les particuliers à gérer la Balsamine de l'Himalaya et la Berce du Caucase	Tellin	CC Lesse	chaque année	oui	
10.Invasives	10.2.Espèces végétales	13Le0254		Avant de déplacer des remblais, vérifier leur éventuelle contamination par les Balsamines de l'Himalaya, les Berces du Caucase ou les Renouées Asiatiques	Tellin	CC Lesse, DNF - Cantonnement de Saint-Hubert	chaque année	non	difficile pour les communes mais elles essaient.
11.Dechets	11.1.Dechets verts	10Le0619	LeEn0148	Surveiller les résidus de taille de haie dans le ruisseau de Tellin à Tellin près de la rue de l'Impératrice	Tellin	DNF - Cantonnement de Saint-Hubert, CC Lesse	chaque année	oui	revu le 19/8/16 : qq résidus mais peu problématiques
11.Dechets	11.1.Dechets verts	13Le0223		Sensibiliser la population aux risques de déposer les tontes de pelouses sur les berges des cours d'eau	Tellin	DNF - Cantonnement de Saint-Hubert, CC Lesse	chaque année	non	prévoir article au printemps 2016
11.Dechets	11.2.Dechets autres	13Le0003-1	LeDe0048	Surveiller régulièrement le dépôt de déchets près du Ry d'Awenne le long de la N803 (non loin du chemin repris dans l'itinéraire Mobilité 12 du GAL)	Tellin		chaque année	oui	suivi régulier par commune et crlesse lors de l'inventaire
11.Dechets	11.2.Dechets autres	13Le0003-2	LeDe0051	Surveiller régulièrement le dépôt de déchets le long d'un affluent de la Lomme (ORI= 232791) à Bure juste en amont du parking de la pêcherie	Tellin		chaque année	en cours	revu le 14/10/15 : reste qq déchets : Be wapp 2016?
11.Dechets	11.2.Dechets autres	13Le0003-3	LeDe0061	Faire retirer les déchets à Bure dans le Ry des Boyes (en aval de la rue de Belvaux) (déchets=tas de pneus agricoles)	Tellin		2015	non	revu le 19/11/15 : tjrs là : be wapp?
11.Dechets	11.2.Dechets autres	13Le0003-4	LeDe0483	Faire retirer les déchets à Bure à la Croix Renkin aux abords de la source du Ruisseau de Derrière Aube	Tellin		2015	en cours	revu le 5/2/15 : tjrs là : pose d'une clôture et plantations?
13.Ouvrages		10Le0622	LeOu0093	Surveiller le voutement fendu (tête d'aqueduc) à l'endroit du passage du ruisseau des Boyes sous la rue de Belvaux à Bure	Tellin	DST_Plux	chaque année	oui	commune a coulé un béton dans la fente au 1er semestre et surveillera régulièrement
15.Tourisme, Activités sportives et Loisirs		13Le0137		Poursuivre la sensibilisation des camps de jeunes au respect des bonnes pratiques environnementales	Tellin	CC Lesse	chaque année	oui	15 brochures distribuées en mai 2015.
12.Patrimoine	12.3.Culturel	10Le0953	LePa0025	Remettre en valeur l'ancienne fontaine-lavoir sur le Rau du Village à Resteigne	Tellin, CC Lesse,	, Tourisme	2016	en cours	panneau réalisé par groupe 'zones humides' PCDN. Commune doit faire travaux d'aménagement en 2016
08.Hydromorphologie	08.1.Continuité écologique des cours d'eau	13Le0321	LeOu0088	Projet de remise à ciel ouvert de deux tronçons du ruisseau du Village à Resteigne	Tellin-PCDN	DST_Plux, DNF - Cantonnement de Saint-Hubert, CC Lesse	2016	en cours	suivi par groupe PCDN
03.Agriculture	03.1.Apport nutriments	13Le0170		Information et sensibilisation des agriculteurs à la protection de l'eau, notamment la problématique des érosions des berges et lits des cours d'eau	Tenneville	CC Lesse, Centre de Michamps	chaque année	oui	
04.Collectivités - Ménages	04.1.Economies d'eau	13Le0294		Equiper les robinetteries des bâtiments communaux en économiseurs d'eau (aérateurs/mousseurs)	Tenneville	CC Lesse	2016	non	
04.Collectivités - Ménages	04.2.Pesticides non agricoles et déchets toxiques	10Le0586		Organiser la gestion différenciée des espaces verts communaux pour limiter l'usage des herbicides au strict minimum	Tenneville	Pôle de Gestion Différenciée	2016	en cours	En collaboration avec Parc Naturel des 2 Ourthes, cimetière pilote
05.Zones protégées	05.4.Zones sensibles	13Le0113		Inciter les camps de jeunes qui s'installent le long des cours d'eau (et en particulier en amont des zones de baignades) à utiliser des toilettes sèches	Tenneville	CC Lesse	chaque année	oui	
05.Zones protégées	05.6.zones de protection des captages	10Le0588		Veiller à la mise en route des procédures de délimitation de zones de prévention autour des captages pour la distribution publique, lorsque celles-ci ne sont pas encore arrêtées	Tenneville	SPW/DGARNE/DEE/D ESo, SPGE	2016	en cours	
08.Hydromorphologie	08.1.Continuité écologique des cours d'eau	10Le0592	LeOu0232	Etudier les possibilités d'améliorer ou résoudre l'obstacle à poissons sur le ruisseau de Tayin, engendré par un voutement sous une voirie communale	Tenneville	DCP, DST_Plux - cours d'eau, CC Lesse	2016	non	Voir avec service de la pêche
08.Hydromorphologie	08.1.Continuité écologique des cours d'eau	10Le0593	LeOu0233	Etudier les possibilités d'améliorer ou résoudre l'obstacle à poissons sur la Pisserotte, engendré par une doucine sous une voirie communale	Tenneville	DCP, DST_Plux - cours d'eau, CC Lesse	2016	non	repris aux travaux 2016
08.Hydromorphologie	08.1.Continuité écologique des cours d'eau	10Le0594	LeOu0234	Etudier les possibilités d'améliorer ou résoudre l'obstacle à poissons sur la Pisserotte, engendré par un voutement sous une voirie communale	Tenneville	DCP, DST_Plux - cours d'eau, CC Lesse	2016	non	Voir avec service de la pêche
08.Hydromorphologie	08.1.Continuité écologique des cours d'eau	13Le0188		Si possible prévenir la cellule de coordination en cas de travaux sur les voiries communales croisant un cours d'eau ou sur les cours d'eau de la commune	Tenneville	CC Lesse	chaque année	non	
10.Invasives	10.2.Espèces végétales	13Le0154		Poursuivre l'information relative à la problématique des plantes invasives et inciter les particuliers à gérer la Balsamine de l'Himalaya et la Berce du Caucase	Tenneville		chaque année	oui	
10.Invasives	10.2.Espèces végétales	13Le0255		Avant de déplacer des remblais, vérifier leur éventuelle contamination par les Balsamines de l'Himalaya, les Berces du Caucase ou les Renouées Asiatiques	Tenneville	CC Lesse, DNF - Cantonnement de la Roche-en-Ardenne	chaque année	non	
11.Dechets	11.1.Dechets verts	13Le0224		Sensibiliser la population aux risques de déposer les tontes de pelouses sur les berges des cours d'eau	Tenneville	DNF - Cantonnement de La Roche en Ardenne, CC Lesse	chaque année	oui	
15.Tourisme, Activités sportives et Loisirs		13Le0138		Poursuivre la sensibilisation des camps de jeunes au respect des bonnes pratiques environnementales	Tenneville	CC Lesse	chaque année	oui	

Thème	Sous-Thème	N° de l'action	N° de l'observation	Intitulé	Maître(s) d'oeuvre	Partenaire(s)	Echéance	Action réalisée au 31/12/2015	Etat au 31/12/2015
10. Invasives	10.2. Espèces végétales	13Le0106		Protéger la biodiversité contre les plantes invasives le long des cours d'eau lorsque cette lutte est possible, agir tant que les espèces sont peu nombreuses	Tous les partenaires	CC Lesse, autres CC	chaque année	oui	la plupart des communes y sont attentives.
01. Assainissement des eaux usées	01.2. Assainissement autonome	10Le0794		Editer un article concernant l'assainissement autonome pour informer et sensibiliser la population concernée.	Toutes les communes partenaires	CC Lesse, AIVE, INASEP	2016	oui	paru dans le bulletin communal (mars ou avril 2015) pour la plupart des communes, ou pour automne 2015 pour autres
05. Zones protégées		13Le0115		Dans l'aménagement du territoire continuer à tenir compte prioritairement des zones à protéger : zones inondables, zones karstiques, sites de grand intérêt biologique, paysages...	Toutes les communes partenaires	CWEPSS, CC Haute-Meuse	chaque année	oui	en règle générale, le service urbanistique des communes y est attentif.
06. Prélèvements, crues et étiages	06.3. Inondations	13Le0116		Continuer à éviter tant que possible l'imperméabilisation des sols et favoriser l'infiltration de l'eau de pluie (avec récupération des hydrocarbures le cas échéant)	Toutes les communes partenaires	DGO2 - plan PLUIES	chaque année	oui	le service urbanisme de chaque commune y est attentif
05. Zones protégées	05.3. Zones vulnérables	13Le0365		Réparation de la grille du "Trou Maulin" à Rochefort	UBS		2014	oui	
05. Zones protégées	05.3. Zones vulnérables	13Le0366		Nettoyage du "Trou Maulin" et du "Pré au Tonneau" à Rochefort	UBS (PROTAC, clubs UBS locaux)	CWEPSS, Rochefort (à confirmer)	chaque année	oui	pose d'une grille au "trou du Nou Maulin" pour empêcher colmatage lors des crues
05. Zones protégées	05.3. Zones vulnérables	13Le0364		Participer au "Big Jump" dans les Grottes de Han	UBS, Spéleo-J,	SA 'Grottes de Han', CWEPSS, CRH de Han-sur-Lesse	chaque année	oui	
01. Assainissement des eaux usées	01.1. Assainissement collectif	10Le0623	LeRe0049	Là où une station d'épuration est construite, veiller au raccordement de tous les égouts (Halma, près restaurant "Père Finet")	Wellin	AIVE, CC Lesse	2016	en cours	le CCLesse s'est renseigné auprès de l'AIVE : le restaurant "Père Finet" en zone d'assainissement autonome. Nouvelle construction de la route de Chanly avec fosse septique. Renseignements par rapport à colorimétrie en cours
01. Assainissement des eaux usées	01.1. Assainissement collectif	10Le0624	LeRe0045	Là où une station d'épuration est construite, veiller au raccordement de tous les égouts (Lomprez), chalet près de la piste cyclable	Wellin	AIVE, CC Lesse	2016	en cours	note au collège du 22 septembre 2015
01. Assainissement des eaux usées	01.1. Assainissement collectif	10Le0625	LeRe0046	Là où une station d'épuration est construite, veiller au raccordement de tous les égouts (Lomprez), petite maison à côté du gîte "La Source"	Wellin	AIVE, CC Lesse	2016	en cours	note au collège du 22 septembre 2015
01. Assainissement des eaux usées	01.1. Assainissement collectif	10Le0626	LeRe0048	Vérifier la conformité de deux rejets (1 tuyau en PVC et une canalisation béton 400) dans le Ry d'Ave à Lomprez près de la pêcherie	Wellin	AIVE, CC Lesse	2016	non	note au collège du 22 septembre 2015
01. Assainissement des eaux usées	01.1. Assainissement collectif	10Le0628	LeRe0043	Là où une station d'épuration est construite, veiller au raccordement de tous les égouts Wellin, "Aux Vignes"	Wellin	AIVE, CC Lesse	2016	non	terrain le 8/10/2015 : 2 rejets à 4 mètres d'intervalle. note au collège du 22 septembre 2015
01. Assainissement des eaux usées	01.1. Assainissement collectif	10Le0629	LeRe0044	Là où une station d'épuration est construite, veiller au raccordement de tous les égouts, Wellin ancienne maison en rénovation	Wellin	AIVE, CC Lesse	2016	non	note au collège du 22 septembre 2015
01. Assainissement des eaux usées	01.1. Assainissement collectif	13Le0226		Dès qu'une nouvelle step est programmée sur la commune, voir avec le CC Lesse l'inventaire des rejets relevés sur la commune pour vérifier le bon raccordement de tous. En attendant, tenter de trouver des solutions pour diminuer l'impact des rejets.	Wellin	CC Lesse	chaque année	non	pas de STEP programmée sur la commune de Wellin
01. Assainissement des eaux usées	01.2. Assainissement autonome	10Le0627	LeRe0042	Là où une station d'épuration est construite, veiller au raccordement de tous les égouts (salle du patro près CFV)	Wellin	AIVE, CC Lesse	2016	non	voir s'il y a une fosse septique. F. Laurent se renseigne auprès de M. Defoin
03. Agriculture	03.1. Apport nutriments	13Le0171		Information et sensibilisation des agriculteurs à la protection de l'eau, notamment la problématique des érosions des berges et lits des cours d'eau	Wellin	CC Lesse, Centre de Michamps	chaque année	oui	le CCLesse a rencontré 2 agriculteurs sur la commune de Wellin pour demande de subvention dans le cadre de l'AGW du 17/10/2013
04. Collectivités - Ménages	04.1. Economies d'eau	13Le0269		Equiper les robinetteries des bâtiments communaux en économiseurs d'eau (aérateurs/mousseurs)	Wellin	CC Lesse	2016	en cours	note au collège du 22 septembre 2015, celle-ci va être remis au nouveau chef des travaux (problème à la MDA et à la salle de Lomprez)
04. Collectivités - Ménages	04.2. Pesticides non agricoles et déchets toxiques	10Le0632		Informier et sensibiliser le personnel communal aux dangers des produits phytosanitaires	Wellin	Pôle de Gestion Différenciée	2016	oui	inventaire des zones publiques OK.
05. Zones protégées	05.4. Zones sensibles	13Le0285		Inciter les camps de jeunes qui s'installent le long des cours d'eau (et en particulier en amont des zones de baignades) à utiliser des toilettes sèches	Wellin	CC Lesse	chaque année	oui	via la brochure "camps de jeunes"
08. Hydromorphologie	08.1. Continuité écologique des cours d'eau	13Le0189		Si possible prévenir la cellule de coordination en cas de travaux sur les voiries communales croisant un cours d'eau ou sur les cours d'eau de la commune	Wellin	CC Lesse	chaque année	oui	la commune y pense mais pas de travaux pour le moment
08. Hydromorphologie	08.1. Continuité écologique des cours d'eau	13Le0259	LeOu0064	Améliorer ou résoudre l'obstacle à la remontée des poissons sur le ruisseau de Miseri engendré par le passage au-dessous d'une voirie communale, parce qu'il s'agit d'un cours d'eau de bonne qualité piscicole	Wellin	DNF - Cantonnement de Libin, DNF, service de la pêche, SA 'Carrière du Fond des Vaulx', Société de pêche 'La Fario de Resteigne'	2016	en cours	la société de pêche "La Fario de Resteigne" y est attentive et mémoire par stagiaire
08. Hydromorphologie	08.2. Gestion entretien CE	10Le0643	LeOu0063	Améliorer ou résoudre l'obstacle à poissons sur le ruisseau d'Halma, engendré par un barrage fixe pour alimenter un étang (Halma, restaurant Père Finet?)	Wellin	DCENN, DCP, DST_Plux - cours d'eau, CC Lesse	2016	non	le CCLesse a RDV avec le service de la pêche le 19 janvier 2016 pour voir la pertinence de lever cet obstacle (et si oui envisager des solutions)
08. Hydromorphologie	08.2. Gestion entretien CE	10Le0644	LeOu0060	Améliorer ou résoudre l'obstacle à poissons sur le ruisseau d'Holenne, engendré par un voûtement sous une voirie communale	Wellin	DCENN, DCP, DST_Plux - cours d'eau, CC Lesse	2016	non	le CCLesse a RDV avec le service de la pêche le 19 janvier 2016 pour voir la pertinence de lever cet obstacle (et si oui envisager des solutions)

Thème	Sous-Thème	N° de l'action	N° de l'observation	Intitulé	Maître(s) d'oeuvre	Partenaire(s)	Echéance	Action réalisée au 31/12/2015	Etat au 31/12/2015
08.Hydromorphologie	08.2.Gestion entretien CE	10Le0645	LeOu0066	Améliorer ou résoudre l'obstacle à poissons sur le ruisseau de Parfondevau, engendré par un voûtement sous un chemin communal	Wellin	DCENN, DCP, DST_Plux - cours d'eau, CC Lesse	2016	non	le CCLesse a RDV avec le service de la pêche le 19 janvier 2016 pour voir la pertinence de lever cet obstacle (et si oui envisager des solutions)
09.Activités récréatives	09.1.Pêche	13Le0405		Etudier les possibilités de créer un partenariat entre la commune de Wellin et l'ASBL tenant la pêcherie de Lomprez afin de réhabiliter la cabane notamment et de résoudre le problème de rejet avec comme objectif final un site de pêche plus écologique	Wellin	CC Lesse	2016	non	on pourrait demander de mettre une fosse septique et de vidanger régulièrement
10.Invasives	10.2.Espèces végétales	13Le0155		Poursuivre l'information relative à la problématique des plantes invasives et inciter les particuliers à gérer la Balsamine de l'Himalaya et la Berce du Caucase	Wellin	CC Lesse	chaque année	oui	des folders ont été distribués aux personnes habitant le long du Ry d'Ave ou il y a quelques balsamines
10.Invasives	10.2.Espèces végétales	13Le0256		Avant de déplacer des remblais, vérifier leur éventuelle contamination par les Balsamines de l'Himalaya, les Berces du Caucase ou les Renouées Asiatiques	Wellin	CC Lesse, DNF - Cantonnement de Libin	chaque année	non	difficile à mettre en œuvre pour les communes
11.Dechets	11.1.Dechets verts	10Le0637	LeDe0029	Courrier aux riverains qui déposent les tontes de pelouse en masse sur les berges du Tribuet, Wellin +/- "Aux Vignes", les sensibiliser aux risques de déposer ce type de déchets sur les berges des cours d'eau	Wellin	DNF - Cantonnement de Libin, CC Lesse	2015	en cours	envoi d'un courrier à l'ensemble de la rue du fond des vaux en mars
11.Dechets	11.1.Dechets verts	13Le0070-1	LeDe0441	Courrier aux particuliers (habitation de la rue de Haut-Fays, N835) qui déposent les tontes de pelouse en masses sur les berges du Ry d'Ave, les sensibiliser aux risques de déposer ce type de déchets sur les berges des cours d'eau	Wellin	DNF - Cantonnement de Libin	2015	non	à revoir par la commune
11.Dechets	11.1.Dechets verts	13Le0070-2	LeDe0442	Courrier aux particuliers (à Bârzin, rue de Haut-Fay N835, au niveau du groupe de maisons N°93, 89, 88A) qui déposent les tontes de pelouse sur les berges du Ry d'Ave, les sensibiliser aux risques de déposer ce type de déchets sur les berges des cours d'e	Wellin	CC Lesse, DNF - Cantonnement de Libin	2015	en cours	la police y est probablement retournée
11.Dechets	11.1.Dechets verts	13Le0225		Sensibiliser la population aux risques de déposer les tontes de pelouses sur les berges des cours d'eau	Wellin	DNF - Cantonnement de Libin, CC Lesse	chaque année	oui	CCLesse a envoyé article au bulletin communal de juin 2014
15.Tourisme, Activités sportives et Loisirs		13Le0139		Poursuivre la sensibilisation des camps de jeunes au respect des bonnes pratiques environnementales	Wellin	CC Lesse	chaque année	oui	via la brochure "camps de jeunes"
03.Agriculture		13Le0404		Etudier les possibilités de remettre certains captages appartenant à la SWDE à disposition de la commune afin que celle-ci puisse en faire bénéficier les agriculteurs comme lieu de pompage	Wellin, SWDE,	CC Lesse	2016	non	le CCLesse doit organiser une réunion

5. La mise en place et l'état d'avancement de l'inventaire de terrain, de l'encodage et de la cartographie.

Comme en 2014, l'année 2015 a été affectée au renouvellement de l'inventaire des cours d'eau du sous-bassin de la Lesse, en essayant de travailler sur l'ensemble des communes du sous-bassin.

Depuis septembre 2014, le CR Lesse, à l'instar des autres CR, utilise une **tablette** pour réaliser la mise à jour de l'inventaire, avec une **application** reprenant tous les points d'inventaire avec leurs fiches spécifiques, sur fond Google map ou Earth (voir RA 2014).

Près de **650 km** ont été inventoriés en 2015, reprenant également des points revus plus localement pour le suivi des actions.

Les tableaux ci-dessous reprennent les distances inventoriées sur l'année 2015 selon les catégories de cours d'eau ainsi que selon les provinces.

Catégorie de cours d'eau	Longueur inventoriée (en m)
navigable	4.523
catégorie 1	87.204
catégorie 2	192.460
catégorie 3	148.375
non classé	217.013
Total général	649.575

Province	Longueur inventoriée (en m)
Province de Luxembourg	390.650
Province de Namur	251.246
A cheval sur les deux provinces	7.678
Total	649.575

Le tableau ci-dessous reprend les journées d'inventaires effectuées sur l'année 2015.

Date	détail
6 janvier	commune de Rochefort (Wimbe, Ryd'Ave, Cobri, Jawet, LE07R, LE10R, LE20R)
12 janvier	commune de St-Hubert (Germainvaux, Lorc, Chermont, LE30R)
20 janvier	vérification de terrain : curage du ruisseau des Auges (action non renouvelée pour le PA13-16 mais suivi du dossier)
22 janvier	commune de Marche :Hédrée (LE17R) près de Grimbiémont, Rau de Grusonne (LE17R), et sur commune de Rendeux : rau des Bourgons (Le17R)
26 janvier	terrain sur la commune de Rochefort (Ry Planche, Ry Doyen, Haie Lagaisse, LE20R; Bois de Halleux, Parfondri, LE21R)
2 février	Rau de Derrière le Bois (ME17) en grande partie - Grimbiémont
5 février	commune de Tellin(Rau Vau de Telnay-Boyes-derrière aube, me20)-Wellin(Rau Parfondvau, Wairy, Lesse me20)-Daverdisse (Lesse, Franc Ry, me6)
16 février	commune de Marche (Magny et lavets) et Rendeux
3 mars	communes de Nassogne et Tenneville (Le18R) : Rau de Cheveny, affluents non classés de la Wamme le long de la N4, Ry des Coqs, Pisserotte
12 mars	Ywoigne, Rau du Fond de Reux, Rau d'Al Prée, Rau de Dory, Rau du fossé chawia, Rau du champ d'Houyet, Rau de romaine (ME29), La Lesse (ME 26)
16 mars	IBGN Chevetogne pour INASEP
16 mars	Le hilan ou l'Hileau (ME 24)
23 mars	La Hédrée (ME 18)
24 mars	Rau de Nadaury (ME 18)
27 mars	Rau de donneux, Rau de Fis + pts centre Forzée (ME 21), Rau de Generis, Rau de Jevron, la Wamme (ME18)
30 mars	Rau de Glands (ME5), Rau dit du Bois de Tellin, Rau de la Pierre aux Charmes, Rau de Mauserol (ME 12)
31 mars	Wezerin, Mussy (ME2)
9 avril	Rau de chémont à Anloy (ME2) et rau des frênes à Opont (ME3)
10 avril	Rau de Bergimont, Rau de Merny, Rau de l'Eutrope Fontaine, le Bir (ME3)
13 avril	Rau de Vessi et Rau de Derrière Laloux
14 avril	Franc ry et Chicheron (ME6)
16 avril	Rau de vivi (ME26)
17 avril	Rau de Queriseul (ME4) et Rau de Rancenne (ME 4)

Date	détail
20 avril	Rau du Petit vivier et Rau du parc (en partie) (ME 30)
24 avril	Le Blocry, Ry de Dewoin et zoning de Rochefort
27 avril	Lomme (bras en cat 2)
28 avril	Lomme (bras en cat 3) + Golo
4 mai	Rau des Compagnons - Berrivaux - Nanfurnalle (Nassogne)
7 mai	Molinia (Haversin) - Luro (Ciney)
11 mai	La Lesse (Libin - entre Anloy et Ochamps)
13 mai	Ri de Warlet (ME20), Masblette (ME14) de Masbourg à la pêcheurie (commune de Nassogne)
18 mai	Rau d'Ombelle et Rau du Bois d'Eclaye (ME8) + Rau de Maisoncelle (ME23) (Beauraing)
21 mai	Rau de Finays; Rau des Prés Masbourg; Rau de devant le bois ME3
26 mai	La Masblette ME14
27 mai	Rau de Wilblerfosse; ri de Midri; Ri de la Diglette; Ri de la Fontaine aux saules; Rau du Walveri; Rau du Rabin; Ri de Romarin; ri du pied de boeuf ME14
02 juin	Rau du Pont de Lozet (Smuid) + rau non classés ME15
05 juin	Rau de Veni (Lesterny) ME20
08 juin	Rau de Namorimont, Rau Del Deffe, Rau de Fenfe (Mont Gauhtier) ME25
9 juin	Vérification plante berges à Hatrival suite à demande d'un riverain puis vérification berces du Caucase à St-Hubert
10 juin	Rau de Malfosse et Rau de Clichefosse (Mont Gauthier) ME25
15 juin	Vérification présence de berces du Caucase sur la commune de Rochefort (à la demande du service espace vert) et gestion de celles-ci le long de la Lesse à Vignée (point 904) (ME20)
18 juin	L'Ywoigne (centre de Chevetogne) (ME 26)
25 juin	Rau d'Omois à Ochamps(ME01)
26 juin	La Wimbe + la Lesse + nc à Eprave, Lomprez et Han-sur-Lesse ME07 et ME20
6 juillet	l'Hileau sur Wiesmes et Maisoncelle ME23
10 juillet	Rau de Maisoncelle - Beauraing ME23
13 juillet	La Lesse (de Han-sur-Lesse jusque Lessive) ME20
2 septembre	Rau de Dammarion (ME22) + rau de Thanville en partie (ME09) à Beauraing + Rau du pré aux trembles en partie (ME04) à Gedinne
9 septembre	La Wamme entre Harsin et le moulin de Bande ME16 et ME18 (Nassogne) et le Bonnier ME16
11 septembre	vérification de points d'inventaire sur la commune de Beauraing
15 septembre	La Lomme (ME20) de Lesterny au camping de Forrières
23 septembre	La Lomme du camping de Forrières à la friterie "Chez Angelo", à l'entrée de Rochefort (ME20)
28 septembre	rau des Tchènes (ME2) et rau de la Prairie à Maissin (ME2)
28 septembre	inventaire faune et flore mare à Bure pour Place aux enfants (ME20)
30 septembre	commune de Beauraing ; le Biran (ME22) et rau de Snaye (ME10) à Pondrôme
7 octobre	Rau de Poix et Rau de Nareday (ME30) à Saint Hubert
8 octobre	la Lomme à Rochefort (ME20) et Le Ry d'Ave à Wellin (ME7)
9 octobre	Rau d'Ausse + Sobie à Focant (Beauraing)
13 octobre	Rau de Séchery (ME6) à Daverdisse
14 octobre	à Mirwart ; Ri des Revaus(ME15) et à Saint Hubert ; Eau à la Buse (ME30)
19 octobre	la Wamme, de Harsin à Hargimont (ME18)
20 octobre	la Lesse, de Wanlin à Houyet (ME25)
21 octobre	Rau de Trinchevaux à Waha (ME18)
22 octobre	Inventaire Rau de Frouchy (ME04) + vérification de points liés à une action clôture sur la commune de Bièvre
27 octobre	commune de Paliseul ; Rau de Merny (ME3) et rau du Pré du Sart (ME3)
28 octobre	(actions DNF Saint-Hubert) (ME15 et M30) ruisseau de Lorcy, de Palogne, de Baichamps, des Rochettes, de Gobaille
29 octobre	la Lesse de Houyet à Gendron gare (ME29)
30 octobre	commune de Beauraing et Wellin : Rau d'Eclaye, Snaye, Gonyon, Ronchery, Fagnes (ME 10)
3 novembre	la Lesse de Gendron gare à Anseremme (ME29) + Rau de Ferage (ME29)
4 novembre	Ry del Deffe (ou Ry de Redeffe) ME17 commune de Marche-en-Famenne
5 novembre	rau de Miseri (Tellin) ME20

Date	détail
12 novembre	vérification de points sur le ruisseau de Poncia (Ciney) et à Mont Gauthier (ME25 et 26)
13 novembre	commune de Bièvre (ME3) (vérification de points et parcours de ruisseau) + vérification de points à Beauraing (ME 22 et 23)
18 novembre	la Wamme (ME16 - communes de Tenneville et Nassogne) des sources jusqu'au moulin Martin à Bande + ruisseau dit Ry de Baileu
19 novembre	Vérification de plusieurs points liés à une action du PA (2013-2016) (ME
20 novembre	Vérification de plusieurs points liés à une action du PA (2013-2016), avant la rencontre avec le partenaire concerné
25 novembre	rau de Saufosse (ME16) et de points d'érosion sur le rau de la Fosse (ME20) commune de Nassogne

Lors de l'inventaire réalisé en 2015, **1678** points ont été relevés dont **634** points noirs prioritaires (PNP).
 Au 31 décembre 2015, parmi ces 1678 points revus, **245** sont résolus.

Les tableaux ci-dessous reprennent la répartition de ces PNP et PN selon les communes et les masses d'eau.

Communes	Nombre d'observations		
	PN	PNP	TOTAL
Beauraing	62	44	106
Bertrix	35	20	55
Bièvre	49	35	84
Ciney	41	12	53
Daverdisse	17	32	49
Dinant	14	12	26
Gedinne	3	0	3
Houyet	58	49	107
Libin	109	54	163
Libramont-Chevigny	26	28	54
Marche-en-Famenne	87	48	135
Nassogne	98	64	162
Paliseul	37	36	73
Rendeux	3	4	7
Rochefort	124	109	233
Saint-Hubert	192	63	255
Tellin	38	8	46
Tenneville	17	2	19
Wellin	34	14	48
Total général	1044	634	1678

Rem : PN : point noir

PNP : point noir prioritaire

Masse d'eau	Nombre d'observations		
	PN	PNP	TOTAL
LE01R	34	17	51
LE02R	50	31	81
LE03R	64	54	118
LE04R	56	45	101
LE05R	17	4	21
LE06R	22	21	43
LE07R	29	24	53
LE08R	11	7	18
LE09R	2	5	7
LE10R	25	4	29
LE12R	15	2	17
LE14R	65	19	84
LE15R	34	12	46
LE16R	50	20	70
LE17R	41	24	65
LE18R	56	30	86
LE19R	9	8	17
LE20R	108	80	188
LE21R	26	17	43
LE22R	34	20	54
LE23R	5	14	19
LE24R	7	3	10
LE25R	20	45	65
LE26R	54	13	67
LE28R	1	1	2
LE29R	33	28	61
LE30R	176	86	262
Total général	1044	634	1678

Les cartes pages suivantes localisent les cours d'eaux inventoriés en 2015.

Linéaire de cours d'eau inventorié en 2015 par commune



Source: SPW-DGARNE

Réalisation : CR Lesse- J. CHOUTT



Source: SPW-DGARNE
Réalisation : CR Lesse- J. CHOUTT

6. La rédaction d'un bulletin de liaison entre les membres du contrat de rivière.

« Le courrier de la Lesse » feuille d'information mensuelle est réalisée depuis février 2009. Elle sert de relais entre tous les partenaires du CR Lesse. Elle est envoyée via Internet et par voie postale à ceux qui ne disposent pas de connexion Internet. (Annexe 1).

Une rubrique « Saviez-vous que ? » y est intégrée, visant à mettre en évidence l'un ou l'autre enjeu lié à la sauvegarde des ressources en eau (voir ci-dessous 7.1 Les animations et sensibilisation du grand public et de publics ciblés)

Durant l'année 2015, 375 personnes ont reçu mensuellement "Le courrier de la Lesse".

Il est également en ligne sur le site Internet et inséré chaque mois dans la "Dépêche", revue de presse hebdomadaire, réalisée par la Maison Wallonne de la Pêche, distribuée gratuitement.

Le site www.crlesse.be se compose notamment de :

- La présentation du contrat de rivière et de ses différents partenaires,
- L'aperçu du sous-bassin de la Lesse,
- Les résultats de l'inventaire 2008-2010 par commune et par masse d'eau. Le site sera remis à jour au niveau des résultats de l'inventaire 2010-2013, dont le bilan se trouve dans le protocole d'accord
- Les actions du protocole d'accord 2013-2016 consultables selon les thématiques ou les maîtres d'œuvre, mises à jour au 4 octobre 2014.
- L'agenda des activités et événements futurs,
- Les actualités, publications...
- Le « Courrier de la Lesse » (feuille d'information mensuelle),
- Les **comptes rendus des réunions, des CA, AG,...**
- Liens vers les sites des différents partenaires...
- Un formulaire de contact

Le site externe « Google analytics » permet à la cellule de quantifier les visites en général, de voir les pages les plus visitées, d'avoir des statistiques de fréquentation. Durant l'année 2015, **4.803 visiteurs** ont fréquenté notre site dont 79,3 % de nouveaux visiteurs. Un pic de visite a été observé fin mars (Journées Wallonnes de l'Eau) et en juillet. 10.885 pages ont été vues. (Annexe 2)

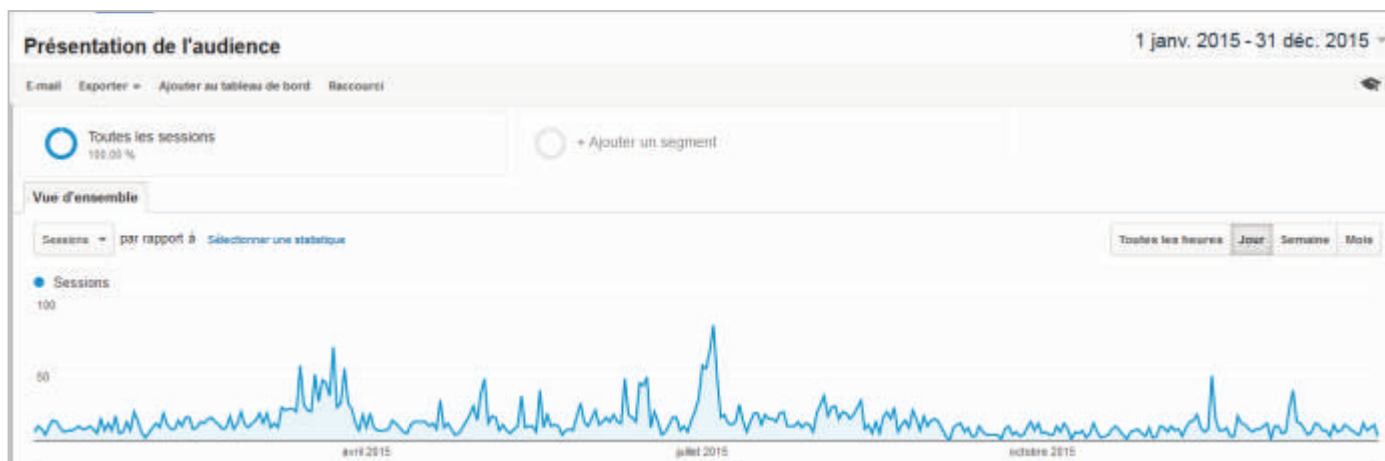


Figure 1 : Fréquentation du site www.crlesse.be pour l'année 2015

7. Les animations et sensibilisation du grand public et de publics ciblés :

7.1 La rubrique « Saviez-vous que ? » intégrée dans la feuille mensuelle « Le courrier de la Lesse »

- En janvier : un black-EAUT est possible cet hiver.
- En février : les stations d'épuration sont by-passées lors des fortes pluies.
- En mars : plusieurs litres de mazout se sont écoulés dans l'Our. Pensez à vérifier l'étanchéité de votre cuve à mazout régulièrement.
- En avril : une canette abandonnée peut avoir des conséquences sur la vie des animaux.
- En mai : une expédition se rend en bateau au 7^{ème} continent, dans la mer où s'accumulent des milliers de déchets de plastique
- En juin : à partir du 1^{er} juin 2015, il sera interdit de prélever directement de l'eau dans un cours d'eau, un étang ou une eau de surface pour le remplissage de la cuve de produits phyto. Il faudra également respecter une zone tampon (AGW du 11/07/13)
- En juillet-août : 2015 est l'année internationale des sols
- En septembre : gourdes réutilisables dans les sacs d'école pour purées, compotes, smoothies
- En octobre : les économiseurs d'eau permettent de faire des économies et moins gaspiller
- En novembre : aménagement différent des cimetières pour répondre à l'abandon futur des pesticides avec la nouvelle réglementation
- En décembre : exemple de la ville de San Francisco qui interdit la vente de bouteilles plastiques dans lieux publics lors d'évènements.

7.2 « Aquarium en classe » : élevage d'alevins de saumons en aquarium

Action 13Le0411 : Coordonner le projet « Saumons en classe » : élevage d'œufs de saumon en aquarium en classe et lâchage en rivière des alevins avec les enfants et le DNF. Ce projet s'inscrit dans le cadre du projet de la région wallonne : Saumon 2000.

Partenaires : les fédérations de pêcheurs, la pisciculture d'Erezée, le DNF-DCP, les écoles

Objectif : sensibilisation des enfants de 1^{ère} à 6^{ème} primaire

Remarque : En 2015, à la demande du Service de la Pêche, ce ne sont plus des truites *fario* qui ont été étudiées mais des saumons atlantiques (L'action 10Le0874 avec les truites est ainsi finalisée et une nouvelle action 13LE0411 a été créée).

		Public sensibilisé
16 janvier	Visite de la pisciculture de Mirwart avec l'école de Forrières	1 enseignant – 17 enfants
2 février	Montage de l'aquarium à l'école de On	1 enseignant – 10 enfants
4 février	Montage de l'aquarium à l'école de Forrières	2 enseignants – 24 enfants
10 février	Dépôt des œufs de saumon à l'école de On et présentation du Saumon Atlantique	1 enseignant – 10 enfants
10 février	Dépôt des œufs de saumon à l'école de Forrières et présentation du Saumon Atlantique	1 enseignant – 21 enfants
16 février	Suivi du projet à On et à Forrières	2 enseignants
23 février	Suivi du projet à On et à Forrières	2 enseignants- 8 enfants
2 mars	Suivi du projet à On et à Forrières	2 enseignants - 21 enfants
9 mars	Suivi du projet à On et Forrières	3 enseignants
16 mars	Suivi du projet à On et Forrières	3 enseignants
18 mars	Problème de refroidisseur à l'école de On	1 enseignant
23 mars	Récupération des alevins de On pour les déposer à l'aquarium de Forrières et suivi du projet à Forrières	2 enseignants – 11 élèves
30 mars	Suivi du projet à Forrières	1 enseignant – 11 élèves
3 avril	Relâchage des saumons dans un ruisseau à Forrières et réalisation d'un indice biotique et animation avec les élèves	1 enseignant – 21 élèves

Action réalisée sur 2 communes du sous-bassin : **On (Marche-en-Famenne) et Forrières (Nassogne)**. Le projet à l'école de On a dû être interrompu fin mars car le refroidisseur est tombé en panne (pas de matériel de rechange).

Action réalisée chaque année depuis 2011 avec des truites et depuis 2014 avec des saumons.



Figure 2 : présentation du saumon atlantique à On



Figure 3: indice biotique à Forrières

7.3 Journées Nettoyage de rivières

Action 13Le0104

Partenaires : Riverains, associations locales, GRIMM, communes, AIVE, Grottes de Han, Euro Space Center CC Lesse

Du 20 au 26 avril 2015 : Opération communes et rivières propres

Action réalisée chaque année

+ action 13Le0351 : une opération de nettoyage des Grottes de Han avait eu lieu en octobre 2013, elle a été réitérée le 23 et 24 avril 2014 par des professionnels et des clubs spéléos ainsi que le 4 avril 2015 lors du printemps Grandeur Nature de Han-sur-Lesse

+ actions ponctuelles via des 'journées d'entreprise'

		Public sensibilisé
18 avril	Participation au nettoyage à Tellin	25
21 avril	Journées de nettoyage de la Lesse en kayaks avec des jeunes de l'asbl Seuil	9
24 avril	Participation au nettoyage à Saint-Hubert	30



Figure 4: Opération Kaya'clean sur la Lesse de Gendron à Anseremme avec des jeunes de l'asbl Seuil



Figure 5 Bénévoles sur la commune de Saint-Hubert



Figure 6: Bénévoles sur la commune de Tellin

7.4 Journées Wallonnes de l'Eau

Action 13Le0105 : Organiser des actions de sensibilisation au domaine de l'eau lors des Journées de l'Eau en mars

Partenaires: tous

Au total, 1.313 personnes ont participé aux activités.

▪ Je 19 et Ve 20 mars : activités organisées dans les écoles : 624 élèves et 39 accompagnants

avec 14 activités à l'attention des écoles. Un courrier reprenant le programme à destination des enfants a été envoyé à toutes les écoles primaires du sous-bassin, complété par des contacts téléphoniques (Annexe 3).

Les activités proposées étaient les suivantes :

- La vie du ruisseau à Chevetogne
- « De l'eau pour tous, tous pour l'eau » à l'Euro Space Center à Transinne
- Le Centre d'interprétation de la rivière RIVEO
- Initiation rivière et reconnaissance des espèces piscicoles
- Promenade guidée et explicative sur les différents habitants de l'eau et la forêt à Houyet
- Les pieds dans l'eau, partons à la découverte des petites bêtes de nos ruisseaux par l'asbl "Atelier du Grand Dehors"
- Détermination de la qualité biologique de l'eau à Mirwart
- Les ExplÔs : classe d'eau de l'AIVE : traitement des eaux usées
- A la découverte des milieux aquatiques et initiation à l'évaluation de la qualité de l'eau
- A la rencontre du castor à Paliseul
- Visite animée de la Zone Humide « Au Pays de Martin le Pêcheur » à Lavaux-Ste-Anne
- Le nitrate et l'agriculture durable par Nitrawal
- Visite de la pisciculture de Mirwart par la Province de Luxembourg
- De l'eau au village d'autrefois par le domaine provincial du Fourneau Saint-Michel
-



Figure 7 : l'eau au village d'autrefois (Fourneau St-Michel)



Figure 8 : IBGN à Chevetogne

Sa 21 et Di 22 mars : activités organisées pour le tout public : 650 personnes présentes ont participé aux 18 activités proposées à l'attention du grand public. Un toutes-boîtes (Annexe 4) a été diffusé à l'attention des habitants du sous-bassin.

Samedi 21 mars

- Visite d'une unité d'épuration individuelle par lagunage
- Visite de la brasserie de la Lesse à Eprave
- Balade nocturne à la rencontre des rapaces
- Problèmes et solutions pour l'approvisionnement en eau d'un ermitage du 19^{ème} siècle
- A la découverte de l'écosystème de la Lesse
- La source Tridaine, une histoire de pierre et d'eau
- Visite du moulin d'Eprave
- Visite de la zone humide du château de Lavaux-Ste-Anne
- Visite guidée à la découverte des zones humides de Comogne

- Atelier « jardiner sans pesticides »
- Réalisation de produits d'entretien écologiques

Dimanche 22 mars :

- La production hydroélectrique au moulin de Resteigne
- Visite du moulin d'Eprave
- Les karsts et paléokarsts de la vallée de la Lesse
- L'eau dans tous ses états au musée de la vie rurale
- Les secrets du Fond des Vaux, son ruisseau disparu, sa petite grotte
- L'eau, c'est la vie (à Ciney)
- A la découverte de la truite fario, indice biotique et démonstration de montage de mouches

Jeudi 26 mars

- Conférence –débat proposée par l'INASEP sur les micro-stations d'épuration



Figure 9: La source Tridaine, une histoire de pierre et d'eau



Figure 10: Problèmes et solutions pour l'approvisionnement en eau d'un ermitage du 19^{ème} siècle

7.5 Sensibilisation des communes à la gestion différenciée des espaces verts et aux alternatives aux pesticides

Actions 10Le272 (Beauraing), 325 (Bièvre), 357 (Ciney), 375 (Daverdisse), 398 (Dinant), 415 (Houyet), 439 (Libin), 469 (Libramont), 484 (Marche), 505 (Nassogne), 527 (Paliseul), 545 (Rendeux), 569 (Rochefort), 341 (Saint-Hubert), 586 (Tenneville), 612 (Tellin), 632 (Wellin), 905 (Bertrix) , 13Le0353 (ADDES)

- en leur proposant systématiquement cette sensibilisation du personnel communal dans les programmes d'actions des communes du sous-bassin : toutes les communes concernées se sont engagées dans cette action à des degrés divers.
- en organisant pour les communes concernées, une première rencontre avec l'asbl « Pôle de gestion différenciée » et en participant aux premières rencontres.
- en s'informant sur l'état d'avancement de l'action à chaque visite semestrielle

		Nombre
20 février	rencontre commune de Bièvre avec PGD	2
23 mars	réunion à la commune de Saint-Hubert pour faire connaître le PGD aux ouvriers communaux	6

7.6 Sensibilisation des communes par rapport à l'aménagement du territoire

Action 13Le0115 Dans l'aménagement du territoire continuer à tenir compte prioritairement des zones à protéger : zones inondables, zones karstiques, sites de grand intérêt biologique, paysages...

Action 13Le0116 Continuer à éviter tant que possible l'imperméabilisation des sols et favoriser l'infiltration de l'eau de pluie (avec récupération des hydrocarbures le cas échéant)

Action 10Le760 : Réaliser une monographie (en deux parties) « inventaire cartographique et descriptif des phénomènes karstiques dans le sous-bassin de la Lesse » SPW/DGARNE/DEE/DESo, FUNDP, UBS, CC Lesse

Action 13Le0381 Prise en compte de la gestion des eaux pluviales dans les nouveaux projets afin de limiter les impacts sur nos ouvrages et les cours d'eau

- en leur proposant systématiquement ces actions dans les programmes d'actions et en les leur rappelant lors de chaque rencontre semestrielle.

- en participant à des réunions à destination des communes :

Dans le cadre des schémas et des plans communaux (Schéma de structure communal, PCDN, PCDR)

- en participant à la promotion **de l'Atlas du Karst - Calestienne** réalisé par la CWEPS ainsi que la rédaction d'un article dans cet atlas

		Public sensibilisé
9 mars	Préparation avec la CWEPS de la sortie de presse de l'Atlas du Karst Wallon Calestienne	
1er juin	Réunion préparatoire avec la CWEPS pour la sortie	
12 juin	Sortie de presse de l'atlas du Karst Wallon Calestienne et conférence sur la fragilité du milieu- (dossier de presse et toutes-boîtes en (Annexes 5 et 6)	85



Figures 11-12-13-14 : Promenade géologique dans les environs d'Eprave et présentation de l'atlas du karst Calestienne

7.7 Sensibilisation des gestionnaires régionaux, provinciaux et communaux des routes et des cours d'eau

Action 13Le0172 (Beauraing)- **173** (Bertrix)- **107** (Bièvre)- **174** (Ciney) - **175** (Daverdisse)- **176** (Dinant) - **178** (Houyet) **179** (Libin) **180** (Libramont-Chevigny)- **181** (Marche-en-Famenne)- **182** (Nassogne)- **183** (Paliseul)- **184** (Rendeux)- **185** (Rochefort)- **186** (Saint-Hubert)- **187** (Tellin)- **188** (Tenneville) - **189** (Wellin)

- **Si possible prévenir la cellule de coordination en cas de travaux sur les voiries communales croisant un cours d'eau ou sur les cours d'eau de la commune**

Action 10Le0044 (DGO1 Nam) et **10Le0226** (DGO1 Lux) Prévenir la cellule de coordination du contrat de rivière Lesse en cas de travaux sur les voiries régionales lorsque celles-ci traversent un cours d'eau (même tout petit), afin de profiter des travaux pour remédier à un éventuel obstacle à poissons

Action 13Le109 (Province de Lux) Prévenir la cellule de coordination en cas de travaux sur les cours d'eau de 2ème catégorie

- En proposant systématiquement cette action dans les programmes d'actions des administrations régionales, provinciales ou communales concernées. La plupart des gestionnaires ont accepté.
- En rappelant systématiquement cette action lors des rencontres semestrielles avec les partenaires.
- En participant à des réunions de terrains préalables à des travaux,
- En participant aux visites de terrains et concertations relatives aux travaux à exécuter dans le cadre du bail d'entretien des cours d'eau provinciaux, suite à l'invitation du Service technique de la Province du Luxembourg.
- En attirant alors leur attention sur la possibilité de profiter des travaux pour résoudre un éventuel obstacle au passage des poissons.

		Nombre
5 février	participation à la réunion de concertation de la DCENN sur Rochefort	4
11 février	participation à la réunion de concertation de la DCENN sur Belvaux	11
11 mars	Réunion sur site avec le DNF, service pêche, service travaux communal, DST PLux pour aménagement gué et travaux de restauration d'un pont enjambant le rau des Clairs Chênes (ME17)	6
23 mars	Participation à la réunion de concertation relative au bail d'entretien de la province de Luxembourg	2

- **10Le0876 : Organiser annuellement une 'Rencontre entre acteurs de la rivière' sur un thème spécifique repris dans les missions du Contrat de rivière en collaboration avec les autres Contrats de rivière de la Province de Luxembourg.**

Le CR Lesse a organisé la 9ème rencontre entre acteurs de la rivière le 4 décembre à Lomprez. Cette rencontre avait pour thème la protection des eaux souterraines, captages et sites karstiques. Elle a rassemblé une septantaine de personnes.

		Nombre
27 janvier	réunion des CR de la Province de Luxembourg	7
9 mars	réunion Georges Michel de la CWEPS pour préparer rencontre	11
17 mars	rencontre Laurent Grell de la Carrière du Fond des Vaulx pour préparer la 9e rencontre entre acteurs de la rivière	1
17 septembre	Réunion préparatoire	1
14 octobre	Rencontre carrière Fonds des Vaulx et visite des sites	4
29 octobre	Visite Salle Lomprez pour organisation	1
3 décembre	Installation salle - panneaux-son...	
4 décembre	9ème rencontre	75

Action réalisée



Figures 15 - 16 : 9ème Rencontre entre acteurs de la Rivière à Lomprez - 4/12/2015

7.8 Sensibilisation à la gestion des plantes invasives

- **13Le0001 Protéger la biodiversité contre les plantes invasives le long des cours d'eau lorsque cette lutte est possible, agir tant que les espèces sont peu nombreuses.** Les gestionnaires des cours d'eau (communes, provinces, DCENN) concernés ont tous adhéré. La cellule de coordination a appuyé les gestionnaires lors de la gestion de quelques sites/trançons. 3 étudiants ont également été engagés pendant 22 jours afin de réaliser 2 passages.

Date	détail
19 mai	Gestion des berces du Caucase au motocross à Libin
9-juin	Vérification plante berges à Hatrival suite à demande d'un riverain puis vérification berces du Caucase à St-Hubert
15 juin	Vérification présence de berces du Caucase sur la commune de Rochefort (à la demande du service espace vert) et gestion de celles-ci le long de la Lesse à Vignée (point 904)
18 juin	Gestion des berces du Caucase à Mont-Gauthier (point 428)
6 juillet	Gestion des berces du Caucase à Libramont (point 1429) + vérification présence dans quartier Blancheau
15 juillet	Gestion des mimules tachetés le long du ruisseau d'Hatrival avec étudiants (ME30 - St-Hubert)
16 juillet	Gestion des mimules tachetés le long du ruisseau d'Hatrival avec étudiants (ME30 - St-Hubert)
17 juillet	Gestion des mimules tachetés le long du ruisseau d'Hatrival avec étudiants (ME30 - St-Hubert) + gestion des balsamines de l'Himalaya le long de Lomme à Mirwart (ME15)
20 juillet	Gestion des mimules tachetés le long du ruisseau d'Hatrival avec étudiants (ME30 - St-Hubert) + gestion des balsamines de l'Himalaya le long du ruisseau de Marsau à Mirwart (ME15)
22 juillet	Gestion des mimules tachetés le long du ruisseau d'Hatrival avec étudiants (ME30 - St-Hubert)
23 juillet	Gestion des mimules tachetés le long du ruisseau d'Hatrival avec étudiants (ME30 - St-Hubert) + gestion des balsamines de l'Himalaya le long de la Lomme entre Mirwart et Poix St-Hubert (ME15)
24 juillet	Gestion des mimules tachetés le long du ruisseau d'Hatrival avec étudiants (ME30 - St-Hubert) + gestion des balsamines de l'Himalaya le long de la Lomme entre Mirwart et Poix St-Hubert (ME15)
27 juillet	Gestion des balsamines de l'Himalaya avec étudiants, le long de la Lomme entre Mirwart et Poix St-Hubert (ME15)
28 juillet	Gestion des balsamines de l'Himalaya avec étudiants le long de la Lomme entre Poix-St-Hubert et Mirwart (ME15 St-Hubert)
29 juillet	Gestion des balsamines de l'Himalaya avec étudiants le long de la Lomme entre Poix-St-Hubert et le pont des Cloyes (ME15 St-Hubert et Tellin)
30 juillet	Gestion des balsamines de l'Himalaya avec étudiants le long de la Lomme entre le pont des Cloyes et Grupont (ME15 St-Hubert et Tellin)
31 Juillet	Gestion des balsamines de l'Himalaya avec étudiants le long de la Lomme à Grupont (ME15)
3 août	Gestion des balsamines de l'Himalaya avec étudiants le long de la lesse à Grupont (ME15)
4-août	Gestion des balsamines de l'Himalaya avec étudiants le long de la lesse à Villance
5-août	Gestion des balsamines de l'Himalaya avec étudiants le long de la Lomme à Mirwart
6 août	Gestion des balsamines de l'Himalaya avec étudiants le long de la lesse à Anloy
7 août	Gestion des balsamines de l'Himalaya avec étudiants le long de la lesse à Daverdisse
10-août	Gestion des balsamines de l'Himalaya avec étudiants le long de la Lesse entre Daverdisse et Chanly (ME15)
11 aout	Gestion des balsamines de l'Himalaya avec étudiants le long de la Lesse entre Daverdisse et Chanly (ME15)
12 août	Gestion des balsamines de l'Himalaya avec étudiants le long de la Lesse entre Chanly et Resteigne (ME15)
13 août	Gestion des balsamines de l'Himalaya avec étudiants le long de la Lomme entre Lesterny et Forrière (ME20)
14 août	Gestion des balsamines de l'Himalaya avec étudiants le long de la Lomme entre Lesterny et Forrière (ME20)



Figure 17 gestion de berces du Caucase à Mont-Gauthier



Figure 18 : gestion de balsamines de l'Himalaya



Figure 19 : gestion de mimules tachetés

- **Action 13Le0140** (Beauraing) - **099** (Bertrix) - **098** (Bièvre) - **141** (Ciney) - **142** (Daverdisse) - **143** (Dinant) - **144** (Gedinne) - **145** (Houyet) - **146** (Libin) - **147** (Libramont-Chevigny) - **148** (Marche-en-Famenne)- **149** (Nassogne)- **100** (Paliseul)- **150** (Rendeux)- **151** (Rochefort) - **152** (Saint-Hubert) - **153** (Tellin) - **154** (Tenneville) - **155** (Wellin): **Poursuivre l'information relative à la problématique des plantes invasives et inciter les particuliers à gérer la Balsamine de l'Himalaya et la Berce du Caucase**
- **Action 13Le0240** (Beauraing) - **242** (Bertrix) - **241** (Bièvre) - **243** (Ciney) - (Daverdisse) - **244** (Dinant) - **245** (Gedinne) - **246** (Houyet) - **247** (Libin) - **238** (Libramont-Chevigny) - **248** (Marche-en-Famenne)- **249** (Nassogne)- **250** (Paliseul)- **251** (Rendeux)- **252** (Rochefort) - **253** (Saint-Hubert) - **254** (Tellin) - **255**(Tenneville) - **256**(Wellin): **Avant de déplacer des remblais, vérifier leur éventuelle contamination par les Balsamines de l'Himalaya, les Berces du Caucase ou les Renouées Asiatiques**

- **Formation à la gestion de la Berce du Caucase** : formation à la demande par le CR des gestionnaires publics ou des particuliers à la gestion berce, gestion berces par CR sur Tellin et Marche
- **Sensibilisation des camps de jeunes** : Rédaction d'un complément à la brochure de sensibilisation des camps de jeunes aux bonnes pratiques environnementales : insertion d'un feuillet sur la dangerosité de la berce du Caucase et d'un document bilingue sur la gestion de la Balsamine de l'Himalaya comme B.A. pendant le camp. Fait en 2010 – 2011 – 2012 - 2013 - 2014: voir ci-dessous point 16.
- **Réalisation et distribution d'une page A3 à la demande pour les sociétés de pêche.** En vue de les inciter à signaler et à gérer dans la mesure du possible les balsamines de l'Himalaya sur leurs parcours de pêche (*Annexe 7*)
- **Réalisation et "toutes-boîtes" ciblé lors d'observation de présence de plantes exotiques invasives dans les jardins.**
- **Organisation d'opération d'arrachage et de sensibilisation lors de "citizen days" ou "orange days" pour le personnel d'entreprises**

		Public sensibilisé
16 juillet	Gestion des balsamines de l'Himalaya avec volontaires au parc de Furfooz le long de la Lesse (ME29 - Dinant) + inventaire sommaire du ruisseau de Sébia	18
28 juillet	Gestion des balsamines de l'Himalaya aux abords du trou Maulin et de la résurgence d'Eprave, le long de la Lomme avec volontaires d'une entreprise pharmaceutique (ME20 - Rochefort)	12



Figure 20 : journée entreprise à Eprave



Figure 21 : journée entreprise à Furfooz

Pour l'année 2015, la gestion de la balsamine de l'Himalaya a été réalisée le long de près de 70,3 km de cours d'eau (Almache, Ry d'Ave, Lesse et Lomme). Le mimule tacheté a également été arraché sur le ruisseau d'Hatrival sur 1,9 km) sur la commune de St-Hubert. La carte suivante localise les tronçons gérés.



7.9 Sensibilisation des agriculteurs

- **Action 13Le0156** (Beauraing)- **096** (Bertrix)- **0895** (Bièvre)- **157** (Ciney) - **158**(Daverdisse)- **159**(Dinant) - **160** (Gedinne) - **161**(Houyet) - **162** (Libin) - **163** (Libramont-Chevigny)- **164** (Marche-en-Famenne)- **165** (Nassogne)- **097** (Paliseul)- **166** (Rendeux)- **167** (Rochefort)- **168** (Saint-Hubert)- **169**(Tellin)- **170** (Tenneville) - **171** (Wellin): **Information et sensibilisation des agriculteurs à la protection de l'eau, notamment la problématique des érosions des berges et lits des cours d'eau**

Le CR Lesse a accompagné les agriculteurs qui le souhaitent pour finaliser leur **demande de subvention " clôtures "** .

		Public sensibilisé
13 janvier	visite de site avec agriculteur et DST de la province de Namur pour permis d'urbanisme passerelle	2
3 mars	réunion avec CR Semois-Chiers et commune de Bièvre pour finaliser l'action 'clôture de berges sur Bièvre-indemnités LIFE papillon	2
26 juin	photos de terrain pour finalisation du dossier	1

Un encadrement spécifique des agriculteurs de Bièvre a également été réalisé avec le CR Semois-Chiers, dans le cadre du projet de subvention complémentaire par la commune de Bièvre via les indemnités perçues à l'occasion du **LIFE Papillons**.

(+ voir aussi point 9.9 Groupe de travail 'Clôtures des berges')

- **Action 13Le0168** (Saint-Hubert) Information et sensibilisation des agriculteurs à la protection de l'eau, notamment la problématique des érosions des berges et lits des cours d'eau. Monsieur Lotin a envoyé un document de sensibilisation en avril 2015 rédigé par le CRL et PhytEauWal. (Annexe 8)

7.10 Sensibilisation des riverains

- **Sensibiliser la population aux risques de déposer les tontes de pelouse sur les berges des cours d'eau:** Action **13Le0117** (Beauraing)- **208**(Bertrix)- **209**(Bièvre)- **210**(Ciney) - **211**(Daverdisse)- **212** (Dinant) - **214**(Houyet) - **215**(Libin) - **197**(Libramont-Chevigny) - **217**(Marche-en-Famenne)- **218**(Nassogne) - **219**(Paliseul) - **220**(Rendeux) - **221**(Rochefort)- **222**(Saint-Hubert)- **223**(Tellin)- **224**(Tenneville) - **225**(Wellin). :

Des points d'inventaire sont signalés aux cantonnements DNF compétents ainsi qu'aux communes (agents constatateurs)

Un modèle de lettre est mis à la disposition des communes (Annexe 9)

Un article est régulièrement proposé aux bulletins communaux (voir point 8.Revue de presse)

7.11 Sensibiliser les camps de jeunes.

- **Mise à jour et distribution de la brochure de sensibilisation des camps de jeunes aux bonnes pratiques environnementales** Fait en 2010 – 2011 – 2012 - 2013 - 2014: Action **13Le0124** (Beauraing)- 102 (Bertrix)- 101 (Bièvre)- 125(Ciney) - 126 (Daverdisse)- 127 (Dinant) - 129 (Houyet) - 130 (Libin) 131 (Libramont-Chevigny)- 132 (Marche-en-Famenne)- 133 (Nassogne)- 103 (Paliseul)- 134 (Rendeux)- 135 (Rochefort)- 136 (Saint-Hubert)- 137 (Tellin)- 138 (Tenneville) - 139 (Wellin). - 133 (DNF Nassogne).

- **Inciter les camps de jeunes qui s'installent le long des cours d'eau (et en particulier en amont des zones de baignades) à utiliser des toilettes sèches:** Action **13Le0202** (Beauraing)- **275** (Bertrix)- **276** (Bièvre)- **174** (Ciney) - **193** (Daverdisse)- **194** (Dinant) - **278** (Houyet) - **279** (Libin) - **280** (Libramont-Chevigny)- **200** (Marche-en-Famenne)- **258** (Nassogne) - **281** (Paliseul)- **281** (Rendeux)- **282**(Rochefort)- **283** (Saint-Hubert)- **284** (Tellin)- **113** (Tenneville) - **285** (Wellin). + Réalisation en juin 2013 de trois fiches « bonnes pratiques en matière de feuillées » par deux stagiaires de l'institut Eco-conseil, à destination des propriétaires louant des terrains, M/ Mme Well'camp et aux scouts.

- Rappel aux communes de l'opération Well'Camp qui les invite à engager des **Monsieur ou Madame Camp** durant les mois de juillet et août pour faire l'intermédiaire entre les services communaux et les camps, particulièrement en matière de protection de l'environnement.

- Diffusion en mai et juin de la brochure «camps de jeunes – Bonnes pratiques environnementales» avec insertion d'un feuillet sur la dangerosité de la berce du Caucase et d'un document bilingue sur la gestion de la Balsamine de l'Himalaya comme B.A. pendant le camp (comme cité ci-dessus) (Annexe 10)



Figure 24 : livret bilingue 'Camps de jeunes'

7.12 Information-sensibilisation des élèves/public particulier

En dehors du suivi du projets 'Saumons en classe' (écoles primaires de Forrières (Nassogne) et de On (Marche-en-Famenne): voir 7.2 ci-dessus) et des Journées Wallonnes de l'Eau (voir 7.4 ci-dessus), **23 animations/activités** ont été réalisées en 2015 dont 2 encadrées par un partenaire du CR Lesse. **383 enfants/adultes et 26 accompagnants** ont ainsi été sensibilisés.

		Public sensibilisé
23 avril	Animation STEP à l'école de Saint-Pierre (Libramont)	14 enfants + 1 enseignant
24 avril	Animation avec l'ASBL Atelier du Grand Dehors	25 enfants + 1 enseignant

Du 27 au 29 avril	Projet Sacados (projet en partenariat avec le PCDN de Tellin et le DNF de Saint-Hubert): - 27 avril : accueil des bénévoles + chantier sur les Pairées (avec le DNF de Saint-Hubert) - 28 avril : chantier sur les mares de Bure (avec le CR Lesse) - 29 avril : + chantier sur les Pairées (avec le DNF de Saint-Hubert)	4 adolescents + 1 adulte
5 mai	Animation STEP à l'école de Forrières (Nassogne)	25 enfants + 1 enseignant
14 juillet	2 Animations Mare à Malagne (Rochefort)	32 enfants + 4 accompagnants
5 août	Animation IBGN - plaine de jeux de Libin	13 enfants
11 août	2 Animations Mare à Malagne (Rochefort)	16 enfants et 3 accompagnants
25 août	2 Animations Mare à Malagne (Rochefort)	32 enfants et 4 accompagnants
24 septembre	Animation STEP 5 et 6ème primaires - école de Forrières	22 élèves et 1 enseignant
1er octobre	Animation IBGN avec l'école de Forrières (5è et 6è primaires)	25 élèves et 1 enseignant
16 octobre	Clean up à Ciney : 6 animations CR Lesse	134 élèves et 6 enseignants
27 octobre	présentation du CR Lesse et visite de sites avec partenaires (Fario de Resteigne, PCDN Tellin et DNF St-Hubert) à une classe de Ath (baccalauréat)	26 adultes et 2 enseignants
23 novembre	animation au Centre Formation Professionnelle de Marloie	15 adultes et 1 accompagnante
TOTAL	23 activités	383 personnes et 26 accompagnants



Figure 25: animation STEP à Saint-Pierre

Figure 26 : Projet Sac-à-dos

Figure 27 : Animations Malagne Rochefort

7.13 Animations dans des événements organisés par des partenaires ou autres :

A la demande des partenaires, le CR Lesse a tenu un stand et proposé des activités lors des **4 événements** suivants : **227 personnes** ont été sensibilisées.

		Public sensibilisé
28 mars	Participation au printemps Grandeur Nature à Lomprez : animation IBGN et confection de produits d'entretien écologiques	100
4 avril	Participation au printemps Grandeur Nature à Han-sur-Lesse : confection de produits d'entretien écologiques	50

5 juillet	Participation à la Journée des jardins et des potagers à Malagne : animation mare + confection de produits d'entretien écologiques	40
17 octobre	Journées Place aux enfants : animations mares à Bure	30 enfants et 7 adultes



Figure 28 : Printemps Grandeur Nature à Lomprez



Figure 29 : Printemps Grandeur Nature à Han-sur-Lesse

7.14 Sensibilisation des riverains à la protection de « leurs » cours d'eau, sentiment d'appartenance à un bassin versant en nommant les cours d'eau

A l'instar de l'action 10Le0957 "Pose de panneaux donnant le nom du cours d'eau à l'intersection de routes et cours d'eau dans les villages", des panneaux nommant les cours d'eau seront placés au croisement de sentiers balisés.

Les rencontres avec les SI, MT ou offices communaux ont été effectuées durant le premier semestre et les communes ont avalisé la sélection. Près de 182 panneaux seront financés par le CR Lesse (montant +/- 2200 euros) et placés par les communes/SI dans le courant du premier semestre 2016.



Figure 30 : exemple de panneau sur le CR Ourthe

		Personnes
17 avril	Réunion avec l'OT de Tellin	1
11 mai	Réunion avec syndicat d'initiative de Saint-Hubert	1
12 mai	Réunion avec maison du tourisme de Marche-en-Famenne	1
13 mai	Réunion avec office communal du tourisme de Nassogne	1
1 juin	Réunion avec office communal du tourisme de Bertrix	1
3 juin	Réunion avec office communal du tourisme de Ciney	1
3 juin	Réunion avec office communal du tourisme de Bièvre	1
4 juin	Réunion avec office communal du tourisme de Beauraing	1
10 juin	Réunion avec office communal du tourisme de Daverdisse	1
17 juin	Réunion avec l'office communal de Houyet	1
17 juin	Réunion avec l'office communal de Paliseul	2
26 juin	Rencontre échevin commune de Libin	1
7 juillet	Rencontre avec les représentants de la commune de Dinant	2
25 août	Rencontre avec les représentants du SI de Rochefort	2

7.15: Nouveaux outils de sensibilisation et d'animations et actualisation des outils existants

- **Action 13Le0229 : Sensibilisation à la problématique des déchets flottants dans les cours d'eau non navigables (projet "Barrage OFNI's" porté par le CR Sambre)**
Mise à jour du document pédagogique 'Les déchets - Comment mettre ta poubelle au régime?' accompagnant l'animation.
- **Action 13le0233 : Sensibilisation du public (scolaire et tout public) à la protection des cours d'eau via l'outil pédagogique "Préserveons l'or bleu"**
Réalisation d'un document pédagogique 'La station d'épuration' accompagnant l'animation.
- **Action 13le0234 : Sensibilisation du public (scolaire et tout public) à la protection des cours d'eau via l'outil pédagogique "Drôle de Pêche"**
Mise à jour des documents pédagogiques 'l'indice biotique' versions enfant, professeur et adulte accompagnant l'animation.




Figure 31 : document 'Déchet'




Figure 32 : document 'STEP'



Figure 33 : document 'Indice biotique'

- Acquisition d'un nouvel outil : **Le jeu de l'Eau (similaire au jeu de l'Oie)** réalisé par le CR Haine et adapté au sous-bassin de la Lesse



Figures 34, 35, 36 et 37 : 'Jeu de l'Eau'

- Création d'une **nouvelle animation 'Mare'** et réalisation d'un panneau



Figure 38 : nouveau panneau 'mare'

- **Réalisation de 3 roll up** utilisés pour les tenues de stand :
 - un général sur le CR Lesse et sous-bassin
 - un sur les plantes invasives
 - un sur l'indice biotique



Figures 39, 40, 41 : 3 nouveaux Roll up

- **Réalisation d'un dépliant** reprenant les animations et outils du CR Lesse



Figures 42 et 43 : nouveau dépliant reprenant les animations et outils pédagogiques

7.16 Sensibilisation du grand public via les médias

		Public sensibilisé
18 mars	Participation à l'émission 'Babel café' de MaTélé pour annoncer le programme des JWE (+ visualisation en ligne sur http://www.matele.be/babel-cafe?pg=4)	

et voir ci-dessous 8. Revue de presse

8. Une revue de presse (Annexe 11)

Janvier 2015

- Bulletin communal de St-Hubert : les lingettes se retrouvent dans les rivières et ne se dégradent pas !
- Bulletin communal de Tenneville : plan wallon de lutte contre les pesticides (avec le CR Ourthe).
- Bulletin communal de Dinant : les lingettes se retrouvent dans les rivières et ne se dégradent pas !

Février 2015

- Bulletin communal de Dinant : ce que vous jetez dans vos toilettes et votre évier finit dans les rivières (avec le CR Hte-Meuse)
- Page Facebook du Comité Source Tridaine : Promotion de la balade "A la source de la Tridaine"
- Bulletin communal de Marche-en-Famenne : les lingettes se retrouvent dans les rivières et ne se dégradent pas !

Mars 2015

- Bulletin de liaison de Natagora Famenne : promotion du printemps Grandeur Nature à Lomprez (stand du CR Lesse), de la Nuit des Chauves-souris et des Journées Wallonnes de l'Eau
- Bulletin communal de Bertrix : Journées Wallonnes de l'Eau (avec le CR Semois-Chiers).
- Site internet du Fourneau St-Michel : Journées Wallonnes de l'Eau.
- Feuillet de promotion du Printemps Grandeur Nature à Han-sur-Lesse le 4 avril (stand du CR Lesse).
- Invitation au 50ème anniversaire de la découverte de la grotte du Père Noël.
- Le Vif : ces pesticides qui empoisonnent les hiboux. (Le CRL collaborait à l'organisation de la nuit de la chouette à Eprave le 21 mars).
- Affiche « Nuit de la chouette ».
- Bulletin communal de Saint-Hubert : Journées Wallonnes de l'Eau.
- Les Barbouillons : programme des Journées Wallonnes de l'Eau.
- Site internet : Quefaire.be : promotion des Journées Wallonnes de l'Eau.
- Bulletin communal de Rendeux : ce que vous jetez dans votre évier ou vos WC finit dans la rivière !
- Bulletin communal de Rendeux : programme des Journées Wallonnes de l'Eau
- Bulletin communal de Tenneville : ce que vous jetez dans votre évier ou vos WC finit dans la rivière !

Avril 2015

- Bulletin communal de Nassogne : Ne déposez pas vos tontes de pelouse ni vos tas de bois au bord de l'eau.
- Bulletin communal de Nassogne : vous habitez dans une zone d'assainissement autonome et vous souhaitez épurer vos eaux usées ?
- Bulletin de liaison de Natagora Famenne : bilan du Printemps Grandeur Nature à Lomprez (stand du CR Lesse).
- Feuillet d'information de l'OCRP à Tellin (et invitation au PCDN).
- Invitation à l'inauguration de la station d'épuration de Saint-Hubert.

Mai 2015

- Invitation à la matinée thématique de la province de Namur : Au fil de l'eau, des questions, des réponses, des actions pour une gestion intégrée.
- Invitation à l'inauguration de la station d'épuration de Tellin le 20 mai 2015.

Juin 2015

- Bulletin communal de Rochefort : sortie de presse de l'atlas du karst wallon Calestienne
- Bulletin communal de Tellin : Action 13Le0104 : participer à l'Opération Communes et Rivières Propres.
- Bulletin de liaison de Natagora Famenne : promotion de la sortie de presse de l'atlas du karst wallon Calestienne
- Bulletin communal de Libin : nouvelle législation pour l'utilisation des produits phytosanitaires
- Bulletin communal de Saint-Hubert : Action 10Le0104 : participer à l'OCRP.
- Bulletin communal de Saint-Hubert : Ne déposez pas vos tontes de pelouse ni vos tas de bois au bord de l'eau.
- Site internet de Rochefort : Sortie de presse de l'atlas du karst wallon Calestienne.
- Dossier de presse des 150 ans de la Grotte de Lorette à Rochefort.
- Journal l'Avenir : Sensibiliser les élèves à l'environnement. Concours OCRP (CRL était dans le jury).

- Journal l’Avenir : Lesse entre Dinant et Houyet : 22 km de problèmes (enquête publique pour demande de permis).
- Ma Télé : la Lesse Calestienne à l’honneur (sortie de presse de l’atlas du karst Calestienne).
- Feuillet de promotion de la journée « Jardin et potager gallo-romains » le 5 juillet 2015 à la Malagne (animation mare du CR Lesse)
- Bulletin communal de Ciney : ne jetez pas vos tontes de pelouse dans les cours d’eau
- Bulletin communal de Dinant : ne jetez pas vos tontes de pelouse dans les cours d’eau
- Bulletin communal de Houyet : ne jetez pas vos tontes de pelouse dans les cours d’eau
- Bulletin communal de Tenneville : ne jetez pas vos tontes de pelouse dans les cours d’eau

Juillet 2015

- Bulletin communal de Tellin : nouvelle législation remplissage des cuves pour produits phytosanitaires
- L’Avenir : sortie de l’atlas du karst Calestienne
- L’Avenir : la balsamine de l’Himalaya

Aout 2015

- Proximag : article sur la gestion des balsamines de l’Himalaya à Eprave
- Site internet « Quoi faire en Haute-Lesse » : exposition avec matériel du CRL
- Vlan : gestion des balsamines de l’Himalaya

Septembre 2015

- Bulletin communal de Dinant : assainissement autonome

Octobre 2015

- Site internet de Rochefort : appel à projets du CR Lesse
- Bulletin communal de Saint-Hubert : assainissement autonome
- Bulletin communal de Tenneville : présentation des CR
- Vers l’Avenir : appel à projets du CR Lesse

Novembre 2015

- Feuillet information de Libramont-Chevigny « Libr’infos » : appel à projets du CRL
- Bulletin communal de Rochefort « Le Courrier » : appel à projets du CRL
- Vlan : appel à projets du CRL
- Bulletin de la régionale de Natagora : présentation de la 9^{ème} rencontre entre acteurs de la rivière

Décembre 2015

- Bulletin communal de Paliseul : appel à projets du CR Lesse
- Bulletin communal de Houyet : appel à projets du CR Lesse
- Bulletin communal de Libramont : appel à projets du CR Lesse
- Bulletin communal de Nassogne : appel à projets du CR Lesse
- Bulletin communal de Tellin : appel à projets du CR Lesse

9. Les thématiques des groupes de travail et l'état d'avancement des travaux.

Ci-dessous la liste de tous les groupes de travail en cours: certains n'ont pas eu de réunion en 2014 mais sont toujours en cours.

Depuis la mise en œuvre concrète du premier programme d'action, les groupes de travail ne se réunissent plus par thème mais se sont constitués autour d'un bassin versant, d'un cours d'eau, d'une section de cours d'eau, ou d'une problématique spécifique :

9.1 Groupe de travail « Resteigne" LE20R

- **Action 10Le0025 : bassins d'orage : trouver les moyens pour réaliser une évaluation écologique et technique des bassins d'orage routiers pour qu'ils jouent leur rôle, tant du point de vue de la qualité que de la quantité**
- **Action 10Le0042 : Bassin d'orage de Resteigne : surveillance de la charge polluante dans les boues, veiller au rôle épurateur du bassin d'orage, étude de son impact sur les petits ruisseaux qui la traversent**
- **Action 10Le0596 : Résoudre ou améliorer le problème de rejets d'égouts à Resteigne dans le ruisseau de Nanry en face du château**
- **Action 10Le0953: Remettre en valeur l'ancienne fontaine-lavoir sur le Rau du Village à Resteigne**
- **Action 10Le0745 : refoulement de Resteigne Domaine**
- **Action 13Le0321 : Projet de remise à ciel ouvert de deux tronçons du ruisseau du Village à Resteigne**
- **Action 13Le0414 : Etudier les potentialités piscicoles d'un affluent de la Lesse (ORI 214691) entre Chanly et Resteigne**

Partenaires : Commune de Tellin, PCDN de Tellin, DNF, AIVE, riverains, DST_Plux, DGO1 (district de Wanlin), Fario de Resteigne- DFN Libin et St-Hubert

Objectifs : améliorer la circulation des poissons et la qualité de l'eau dans le bassin versant

Action 10le0042 : **résolue** : le bassin d'orage a été curé en octobre 2014 et les boues ont été évacuées vers un centre technique agréé.

Action 10le0596 : **résolue** : rejets reliés au collecteur

Action 10le0745 : **résolue** par l'AIVE en automne 2014

Action 10le0953 : panneau réalisé par le PCDN-groupe de travail zones humides, reste le placement par la commune et l'aménagement du site, prévu en 2016

Action 13Le0321 : en cours, accord de tous les propriétaires tronçon le plus en aval.

Action 13Le0414 : courrier de demande de travaux envoyé à la commune

		Nb de personnes (en dehors CR Lesse)
2 janvier	réunion pour explication projet agriculteur concerné + visite sur site	4

En cours

9.2 Groupe de travail vallée de l'Almache LE04R

Action 10Le0391 : Remise en valeur d'un site d'abissage le long de l'Almache. En cours

Action 10Le0658 : Vérifier la légalité de la prise d'eau (obstacle à poissons) dans l'Almache pour un étang près de Porcheresse (commune de Daverdisse). Intervient dans le FEP (continuité écologique entre la Lesse et le projet sur le ruisseau de la Vieille Eglise)

Action 10Le0181 Faire respecter la distance réglementaire des plantations de résineux en bordure de l'Almache près de Gembes (plantations et/ou semis naturels).

Action 13Le0076 Réparer deux piliers du "Pont des Gades" (pont classé) à Gembes au-dessus de l'Almache

Partenaires : Commune de Daverdisse, SI de Daverdisse, DGO3-DNF, Life Papillons, Naturalistes de la Haute-Lesse, DCP, Province du Luxembourg

Objectif : restauration de la biodiversité dans le fond de vallée. Valorisation d'un patrimoine historique et culturel le long d'un chemin touristique

Ancienne action 13Le0328 : Modifier la configuration de la prise d'eau sur le ruisseau d'Ordenne à Gembes (captage agricole saisonnier) afin qu'il ne constitue plus une entrave aux poissons (pourrait être une bonne frayère) (PV en Annexe 12). Les travaux seront réalisés par la commune en 2016

		Nb de personnes (en dehors CR Lesse)
22 juin	Réunion-entrave sur le ruisseau d'Ordenne	9

10le0181 : 3 courriers envoyés par DNF

13le0076 : demande de subvention envoyée à la RW en novembre 2015

En cours

9.3 Protection des zones humides et des fonds de vallée dans le cadre du Life Lomme LE01R-LE05R-LE06R-LE12R-LE13R-LE15R-LE20R-LE30R-LE31R

Action 10le0783 : Etre attentif à la sauvegarde des zones humides, des fonds de vallée dans la zone Natura 2000 qui est reprise dans le projet « Life Lomme et zones adjacentes »,

Action réalisée

La coordinatrice du Life Lomme a été engagée du 15/01/15 au 14/04/2015, dans le cadre d'une convention signée entre le SPW-DGARNE (organisme payeur) et le Contrat de rivière de la Lesse afin d'assurer la rédaction et le dépôt des rapports financiers et techniques du projet ainsi que la finalisation des plans de gestion des sites restaurés.



Figure 44 : rapport vulgarisé

Le **rapport final vulgarisé** est disponible au bureau du CR Lesse ainsi que sur le site www.lifelomme.be



Figure 45 : brochure réalisée par le LIFE-Lomme

Le projet LIFE-Lomme, en collaboration avec l'université de Liège, a également publié une **brochure** synthétisant l'impact des projets LIFE "tourbières" pour la grande faune sauvage et pour la pratique de la chasse. Cette brochure, agrémentée de nombreux témoignages, est aussi disponible au bureau du CR Lesse ainsi que sur le site www.lifelomme.be

9.4 Groupe de travail « ruisseaux de la Fosse » (Nassogne) LE20R

Action 10le0500 : Résoudre ou améliorer le problème d'un rejet de ferme dans le ruisseau de la Haie Gerlache via un fossé près d'Ambly

Action 13le0031: Retirer ou faire retirer les poteaux en béton en berge du ruisseau de la Fosse, rompre le seuil juste à l'aval du pont avec des enrochements disposés sur le plafond du ruisseau (obstacle à poissons) à la sortie d'Ambly vers Hargimont

Partenaires : Nassogne, CC Lesse, CER Marloie, DST Lux

Objectif : proposer des solutions pour y remédier

Action 13le0031 : résolue en 2014

En cours, rien en 2015

9.5 Groupe de travail au sujet de l'aire de l'autoroute de Wanlin LE22R

Action 10le0048: Etudier les possibilités d'améliorer le problème de l'impact du Bassin d'orage sur le Ri Pierre sur l'aire d'autoroute de Wanlin.

Action 13le0310 : Poursuivre les procédures de délimitation de zones de prévention autour du captage à Wanlin (aire autoroutière)

Partenaires : DCP, DCENN_Na, CC Lesse

Objectif: améliorer la qualité du Ry Pierre

Action 10Le0048: **résolue** : les analyses effectuées par TOTAL ne dépassent aucune norme et la société d'entretien n'a pas trouvé d'anomalies

En cours, rien en 2015

9.6 PROJET FEP: suite à la réalisation d'une étude via le FEP, résolution d'obstacle à poissons sur le ruisseau de la Vieille Eglise (ME04), sur le ruisseau de Carlsbourg et sur l'Our (ME 03)

Partenaires : CC Lesse, Comité de suivi du FEP

Objectif : lever les obstacles à poissons

		Nb pers prés (en dehors CR Lesse)
3 mars	visite à la commune de Paliseul pour faire signer les documents relatifs aux permis d'urbanisme du ruisseau de Carlsbourg	2
3 mars	visite à la commune de Bièvre pour faire signer les documents relatifs aux permis d'urbanisme du ruisseau de la Vieille Eglise	2
17 avril	projet FEP 'Vieille Eglise' :réunion de terrain relative à la demande de permis d'urbanisme	5
29 avril	Contrôle des factures 2012-2013-2014 relatives au projet FEP par représentants du SPW (y compris comptable)	3
7 mai	rencontre avec représentante du SPW pour analyses factures originales 2012 relatives au projet FEP	1

Suite à la réalisation d'une étude (2014) dans le cadre d'un projet FEP introduit par le contrat de rivière pour la Lesse, la réalisation des travaux a fait l'objet de 3 nouvelles actions dans le PA 13-16, prises en charge par la DCENN. Les travaux ont eu lieu au second semestre 2015. En voici, les résultats pour chacun des obstacles.

- **Sur l'Our : action 10Le0013**

Description des travaux : découpage du seuil existant en moellons et béton pour la création d'une échancrure et création d'un pré-barrage à l'aval du seuil existant avec une échancrure de section identique.



Figure 46 : Avant



Figure 47 : Après



Figure 48 : Après

- **Sur la Vieille Eglise : 13Le0420 : 2 obstacles**

Description des travaux : démolition des tuyaux existants; creusement des remblais présents au dessus des tuyaux pour rendre à la rivière son profil naturel, en suivant sa pente naturelle; renforcement des berges à l'aide d'enrochements et mise en place d'une passerelle selon les modalités décrites dans le cahier spécial des charges.

Obstacle 1



Figure 49 : Avant



Figure 50 : Après

Obstacle 2



Figure 51 : Avant



Figure 52 : Après

- **Sur le ruisseau de Carlsbourg : 13Le0400**

Description des travaux : démolition de l'ouvrage existant (dalle en béton, tuyaux, remblai, etc.) tout en maintenant les voiles en béton existant à la sortie du pertuis Infrabel; modification du profil naturel de la rivière de manière à rejoindre la chambre de sortie du pertuis existant passant sous le domaine d'Infrabel à l'amont et récréation du profil naturel de la rivière à l'aval de l'aménagement.



Figure 53 : Avant



Figure 54 : Après

Action réalisée

9.7 Groupe de travail "Clôtures de Berges "

Action 13Le0001: Mettre à disposition l'inventaire de terrain concernant l'érosion par le bétail

Partenaires : Communes, DNFs,

Objectif: aider les agriculteurs à appliquer la nouvelle réglementation en matière de clôture de cours d'eau

Suite au changement de législation, les points d'inventaire correspondant aux obligations de clôturer ont été cartographiés et transmis à chaque cantonnement DNF, avec une cartographie générale reprenant les points à vérifier une cartographie locale pour chaque fiche.

Au total, 218 fiches 'action' ont ainsi été créées (voir tableau ci-dessous), avec une cartographie générale reprenant les points à vérifier une cartographie locale pour chaque fiche. Le tableau ci-dessous reprend la répartition des actions selon la raison de l'obligation de clôturer et selon les DNF. 11 actions sont suivies par le CRLesse car elles ne relèvent pas d'obligation de clôture mais pour lesquelles le CRLesse a aidé au remplissage de demande de subvention.

Cantonement DNF	Natura 2000	Masse d'eau à risque	ancienne commune sans dérogation	zone amont zone de baignade	demande de subvention	TOTAL
Beauraing	46	5	4			55
Bièvre	9		13			22
Bouillon	1					1
Dinant	2	3	4	13		22
Libin	21					21
Marche-en-Famenne	1		6			7
Nassogne	2					2
Rochefort	47	5	8			60
Saint-Hubert	1		14	2		17
CC Lesse					11	11
TOTAL	130	13	49	15	11	218

Action réalisée

9.8 Groupe de travail « ruisseau de la Vieille Rochette- ruisseau de la Grande Buse » (Libin) : LE01R

Action 10Le0028 : Etudier les possibilités d'améliorer l'obstacle à poissons sur le ruisseau de la Vieille Rochette (3è cat) engendré par un voûtement sous la E411 près d'Ochamps (commune de Libin).

Partenaires : DGO1, Direction des Aménagements Paysagers, DGO1- Routes Œuvre, DGO3- DCP, DGO3- DNF, Province de Lux STP cours d'eau, commune de Libin, Fédération des sociétés de pêche Lesse & Lomme, Natagora), CC Lesse.

Objectif : lever les obstacles à la remontée des poissons.

En cours, rien en 2015

9.9 Groupe de travail « ruisseau des Aujes » à Ciergnon LE25R

Partenaires : commune de Houyet, DNF cantonnement de Rochefort, DNF donation royale, riverains, CC Lesse.

Objectif : sauvegarder une petite zone naturelle (roselière), préserver son rôle épurateur, nettoyer le cours d'eau...

		Nb de personnes (en dehors CR Lesse)
20 janvier	Vérification de terrain à la demande d'un propriétaire	1

Un curage partiel a été effectué en aval du Ravel en 2014. La partie amont a été curée en 2015.

Action réalisée

9.10 Groupe de travail "eaux de baignade" LE20R- LE25R – LE26R – LE28R – LE29R

Problématique : toutes nos zones de baignade sont déclassées

Toutes les actions de sensibilisation des agriculteurs en amont des zones de baignade sur Dinant , Houyet, Rochefort, Wellin et Tellin

Action 10Le0053 (SPW-DGO3-DESu) Transmettre à la cellule de coordination du CR les profils des zones de baignade (5 sur le sous-bassin) mis à jour

Partenaires : Les communes, le CER Marloie (agri-développement), les riverains, SPGE, SPW cellule Eau de baignade, le SPW.

Objectif : préserver la qualité de l'eau et les berges

+ Action 13Le0001: Mettre à disposition l'inventaire de terrain concernant l'érosion par le bétail

En cours

- Remise des points d'accès du bétail au cours d'eau au DNF de Dinant
- inventaire IBGN

Date	Objet
7 juillet	réalisation par la CClesse de 4 IBGN le long de la Lesse à Walzin, Gendron, Houyet-pont et Houyet-zone de baignade
20 août	réalisation par la CClesse de 4 IBGN le long de la Lesse à Walzin, Gendron, Houyet-pont et Houyet-zone de baignade (Annexe 13)

9.11 Groupe de travail « place Devaux » à Saint Hubert LE30R

Action 10Le0962 Organiser la concertation en vue de résoudre un problème récurrent d'inondation place Devaux à Saint-Hubert

Partenaires : DGO2 (GTI – GISER), DGO3 (DNF- DaFOR), Province, Commune de Saint-Hubert, riverains

Objectif : Résoudre le problème d'inondations

En cours, suivi régulier

9.12 Groupe de travail « ruisseau de Nandaury » LE18R

Action 10Le0033 Etudier les possibilités d'améliorer ou résoudre l'obstacle à poissons sur le ruisseau de Nandaury, engendré par un pont (sur la N4), entre Harsin et Waha (commune de Nassogne), s'il s'agit potentiellement d'une bonne frayère

Partenaires : société de pêche Entente-Waha, DGO1- routes Luxembourg, la Province du Luxembourg, la commune de Nassogne, la DCP

Objectif : résoudre l'obstacle à la circulation des poissons après avoir vérifié si c'est une bonne frayère

Action réalisée

Les travaux ont été réalisés fin juillet 2015.



Figure 55 : avant



Figure 56 : après

9.13 Groupe de travail « ruisseau du Biran » LE20R

Action 10Le0754 : Etudier l'ensemble des problématiques de débits sur le bief du Biran, à Rochefort, afin de résoudre les problèmes de libre circulation des poissons

et 755 : Améliorer ou résoudre l'obstacle à poissons sur le Biran, à Rochefort, engendré par un barrage aménagé pour un étang (propriété privée)

Action 10Le0477: Etudier les possibilités d'améliorer ou de résoudre les problèmes de rejets dans le Biran à Aye (près du collecteur amenant à la STEP)

Action 13Le0056-1: Etudier les possibilités de raccordement d'une habitation à Aye en assainissement autonome mais à proximité de la station d'épuration (n°72 rue de Serinchamps) qui rejette directement dans le Biran

Action 13Le0056-2 : Identifier l'origine du rejet dans le Biran et imposer la mise aux normes des habitations (rue de Thys à Humain, zone d'assainissement autonome) si elles ont été construites après 2005.

Action 10Le0551 Veiller à résoudre les problèmes de rejets dans le Biran à Rochefort dans la rue de Ciney (N949)

Partenaires : Société de pêche CRAPLL, gestionnaire du cours d'eau, un étudiant

Objectif : rétablir la connectivité sur le Biran

Une pêche électrique a eu lieu sur le Biran mais les données n'ont à ce jour pas encore été analysées. De ce fait, et compte tenu des points suivants, la société de pêche a décidé de faire une pause dans le projet:

1. des coûts engendrés par les travaux selon un schéma retenu (structure à même posée sur l'ouvrage), et la difficulté technique d'une mise en œuvre pérenne;

2. et des nombreux points d'interrogations quant aux qualités du secteur supérieur à l'ouvrage (milieu très fortement dégradé depuis Hamerenne jusque la confluence – relevés indice biotique négatif);

		Nb de personnes (en dehors CR Lesse)
9 mars	réunion de terrain avec la CRAPLL et le DNF Pêche pour choix de site de pêche électrique	3

En cours

9.14 Groupe de travail « ruisseau Saint-Hadelin » et confluent à Celles (zone karstique) LE28R

Action 10Le0966 : Profiter des travaux d'installation du nouveau collecteur à Celles dans le ruisseau de St-Hadelin pour « renaturaliser » son lit dans la traversée du village

Action 13Le0350: Réaliser une étude sur le travertin sur le ruisseau de Saint-Hadelin à Celles

Action 13Le299: Surveiller le problème de rejet sur le ruisseau des Forges à Celles provenant de la fabrique de beurre Mathot

Action 10Le0416: Sensibiliser l'agriculteur à la protection d'un chanoir sur un cours d'eau près de Celles

Action 10Le0417: Sensibiliser l'agriculteur à la protection d'un chanoir sur un cours d'eau non classé (ORI=246732) près de Celles (juste en amont de sa confluence avec le ruisseau de Conjoux) au lieu-dit "Trou Mairia"

Action 13Le0300-1 : Courrier au particulier qui dépose ses tontes de pelouses en masse le long du ruisseau Saint-Hadelin juste en amont de son passage sous la N94 à Celles

Action 10Le0045 Voir avec le DNF-pêche la pertinence d'améliorer ou résoudre l'obstacle à poissons sur le ruisseau des Forges, engendré par un pont (sur la N910), près de Celles.

Partenaires : Commune de Houyet, STP Province de Namur, Inasep, Entrepreneur, CWEPPS, professeur Vincent Hallet,

Objectif : améliorer l'aspect quantitatif et qualitatif du ruisseau dans sa traversée du village

Action 10Le0966 : réalisée

Action 13Le0350 : réalisée

Action 13Le0299 : réalisée

Action 10Le0416-417: réalisée

Action 13Le0300-1 : réalisée

En cours, rien en 2015

9.15 Groupe de travail obstacle poissons engendré par le passage de la Lesse sous l'autoroute E411 à Villance (Libin) LE01R

Action 13Le0221 Etudier les possibilités d'aménager le passage de la Lesse sous la E411 entre Anloy et Villance, pour qu'il ne constitue plus un obstacle aux poissons

Partenaires : DGO1 Direction des Aménagements Paysagers, DGO1-routes Luxembourg, STP Province du Luxembourg, DGO3-DNF-DCP, Société de pêche de Villance, commune de Libin DNF Libin, l'expert Etienne Dupont

Objectif : rétablir la connectivité de la Lesse en résolvant cet obstacle majeur à la circulation des poissons.

En cours, rien au premier semestre 2015

9.16 Groupe de travail « centre pénitentiaire de Saint-Hubert » LE30R

Action 10Le0777 Résoudre ou améliorer le problème d'égout du Centre de détention qui rejette dans le ruisseau du Parc

Partenaires : Régie des bâtiments, prison de saint-Hubert, NGE2000

Objectif : résoudre le problème du rejet direct à la source du cours d'eau

La prison va passer en zone d'assainissement autonome et devra installer un SEI. L'AIVE a introduit la demande de changement de régime d'assainissement à la SPGE le 21/12/2015.

En cours,

9.17 Groupe de travail « Pont Marie-Thérèse » LE 02R

Action 10Le0539 Réparations au Pont Marie-Thérèse

Et Action 10Le0540 Interdiction de passage aux chargements lourds au Pont Marie-Thérèse

Partenaires : communes de Libin, Paliseul, Cercle d'Histoire et de Traditions de Libin, Les Monuments et Sites (DGO4)

Objectif : sauvegarde d'un patrimoine classé

La commune de Paliseul a reçu l'arrêté ministériel de subside (montant de 9.200 euros) le 25 mars 2015 et a notifié le cahier des charges le 15 avril. Les travaux ont été réalisés au cours de l'été 2015 pour un montant total de près de 11.500 euros (la différence a été payée par la commune de Paliseul).

Action réalisée



Figure 57 : avant



Figure 58 : Avant



Figure 59 : Après




Figure 60: Après

9.18 Groupe de travail ruisseau d'Acremont LE 03R

Action 10Le921 : Améliorer ou résoudre le problème de non continuité du Ruisseau d'Acremont (plus de connexion à partir du bief)

Action 10Le0925 : Améliorer ou résoudre l'obstacle à poissons sur le Ruisseau d'Acremont, à Sart, engendré par un seuil artificiel pour les étangs en aval

Action 10Le0908: Faire modifier la clôture en travers du Ruisseau d'Acremont à Acremont

Action 10Le0909: Faire modifier deux clôtures entravant légèrement le ruisseau d'Acremont à Sart près de la rue de Burtimpré

Partenaires : communes de Bertrix, DNF, DCP, riverains

Objectif : recréer la continuité écologique du ruisseau d'Acremont

Le CR Lesse doit refaire une réunion de terrain.

En cours, rien en 2015

9.19 Groupe de travail Biran et Petit-Biran (Beuraing) LE 22R

Action 10Le0276 – à 279 Veiller à la sécurisation des 4 chambres de visites permettant l'accès à la partie souterraine du Petit Biran, entourés de cultures, à Beuraing

Action 13Le0304: Vérifier la stabilité des aménagements de berges par les riverains le long du Biran à Wanlin, derrière la rue de la Brasserie

Action 13Le0300-2: Trouver une solution pour empêcher les dépôts de déchets sur le site de l'ancien camping à la confluence du Biran avec la Lesse à Wanlin

Action 13Le0041-2: Vérifier l'origine d'un rejet dans Le Biran, à Beuraing derrière l'école primaire et maternelle INDSC (rue de Rochefort)

Action 13Le0036-1: Action Identifier l'origine du rejet dans le Biran et imposer la mise aux normes de l'habitation (rue de Rochefort à Focant, zone d'assainissement autonome) si elle a été construite après 2005

Action 13Le0036-2: Vérifier la légalité du rejet dans le Biran, semblant provenir de l'étable de la ferme située rue de la ferme à Focant

Action 13Le0042 Vérifier l'origine d'un rejet, dans le ruisseau le Biran, semblant provenir d'un silo de ferme (en amont du pont de la Rue de Rochefort à Gozin)

Action 13Le0043: Vérifier l'origine d'un rejet, dans le ruisseau le Biran, semblant provenir d'une exploitation agricole (en amont du pont de la Rue de Rochefort, N°317, à Gozin)

Partenaires : commune de Beuraing, DST_PNamur, DNF-Cantonement de Beuraing-CER Marloie, INASEP

Objectif : éviter la pollution du Petit Biran par les pesticides agricoles (cultures de maïs)

13Le0036-1 : résolue

Action 13Le0041-2 : résolue

Action 13Le0042 : résolue

Action 13Le0043 : résolue

En cours

9.20 Groupe de travail cartographie des meilleurs cours d'eau piscicoles- toutes les masses d'eau

Action 10Le0762 Fournir une carte des ruisseaux à frayères et ruisseaux potentiels sur le sous-bassin de la Lesse

Partenaires : fédération et sociétés de pêche, DCP

Objectif : prioriser les actions (résolutions d'obstacles aux poissons)

Un stagiaire, Valentin Cuypers, en 3ème baccalauréat de l'école d'agronomie d'Ath a rencontré les 17 sociétés de pêche du sous-bassin de la Lesse, de septembre à décembre 2015.

Les données de son travail reprennent :

- les parcours de pêche de l'ensemble des sociétés de pêche du sous-bassin de la Lesse;
- les zones de repoissonnement;
- et les zones de frayères (à truite, à ombre, à brochet, à gardon),

Une centaine de cartes a été réalisée au total ainsi qu'un document récapitulatif pour chaque société.

Ces informations ont été transmises à M. Louis Mélignon, président de la Fédération Halieutique et Piscicole du Sous-Bassin de la Lesse Asbl, et M. Albert Lamotte, DNF-Service de la Pêche. Elles sont disponibles au bureau du CRLesse.

	Société de pêche rencontrée + terrain	Nb pers prés (en dehors CR Lesse)
7 avril	Relevé GPS pour la société de pêche de Jemelle par le CR Lesse et Louis Melignon	1
18 septembre	Société de pêche Belvaux-Han-Villers	1
21 septembre	Société de pêche Forrières	1
21 septembre	Société de pêche Bure	1
25 septembre	Société de pêche Anseremme	1
25 septembre	Société de pêche Hour-Havenne	1
2 octobre	Société de pêche Opont	1
5 octobre	Société de pêche Framont	1
12 octobre	Société de pêche Arville	1
14 octobre	Société de pêche Carlsbourg	1
18 octobre	Société de pêche Lavaux-Sainte-Anne	1
26 octobre	Réunion au CRLesse concernant l'objectif du TFE du stagiaire (Valentin Cuypers) = Albert Lamotte (chef brigade Lux pour triage piscicole) / Louis Melignon (Président des Sociétés de pêche du bassin de la Lesse)	3
28 octobre	Société de pêche Pondrôme	1
7 novembre	Société de pêche Gembes	1
9 novembre	Société de pêche Villance	1
12 novembre	Société de pêche Belvaux-Han-Villers	1
16 novembre	Société de pêche Redu	1
1 décembre	Société de pêche Ochamps	1
14 décembre	Société de pêche Recogne	1

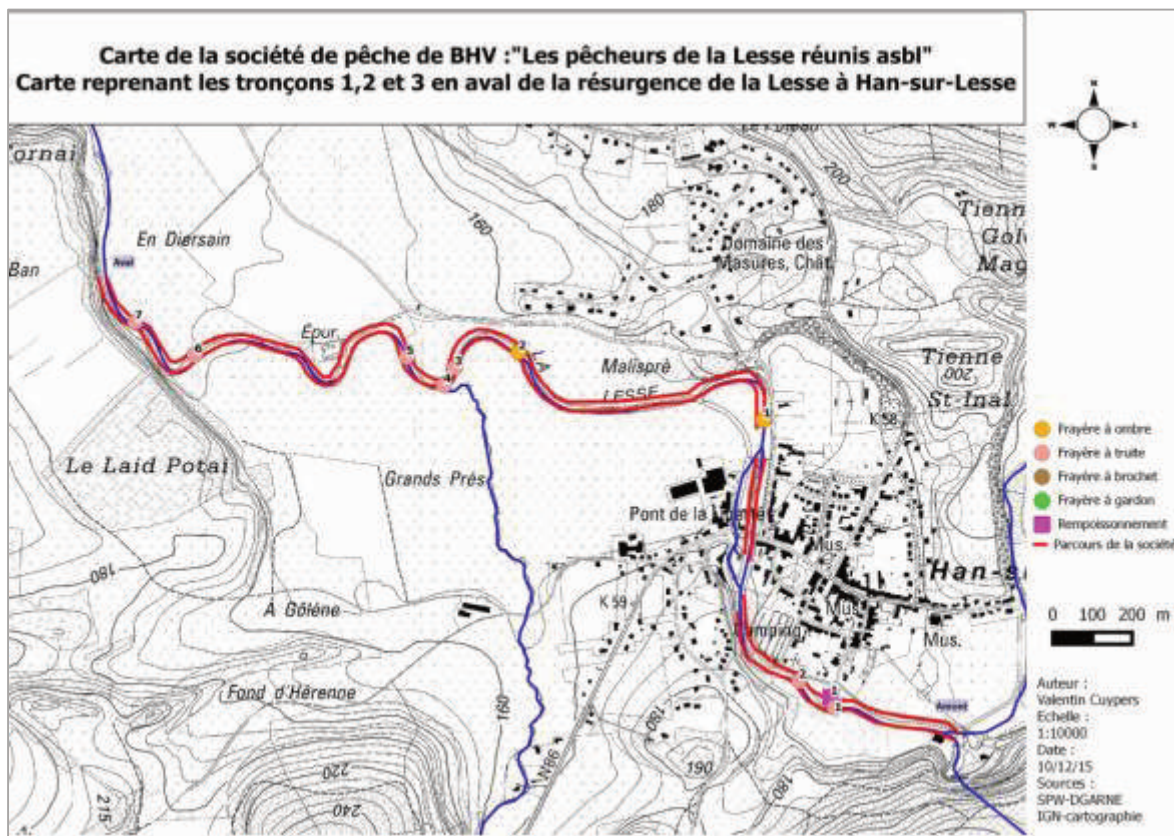


Figure 61 : Exemple de carte réalisée

9.21 Groupe de travail « Ri de la Planche » LE 20R

Action 10Le0548. Veiller au bon fonctionnement du réseau d'égouttage du quartier du Mwé Tchín vers la station d'épuration de Han sur Lesse et supprimer le rejet dans le ruisseau de la Planche

Action 10Le0564 Résoudre ou améliorer le problème d'un rejet de ferme dans le ruisseau de la Planche à Han-sur-Lesse

Partenaires : Rochefort, DGO3/DCP, DCENN, Fédération pêcheurs Lesse et Lomme, Cwepss, DST_PNa, INASEP

Objectif : restauration d'un bassin versant : identifier les problèmes et proposer des solutions

10Le0548 : suppression station de démergement, proposition d'une station de relevage moins coûteuse, serait réalisée en 2016.

En cours

9.22 Groupe de travail « l'Hileau » à Houyet LE 23R

Action 13Le0301 : Voir les possibilités de créer une "zone à inonder" dans la prairie en rive droite de la Lesse en face du "Cul de l'Hileau"

Partenaires : Houyet, Plan P.L.U.I.E.S, DGO3/DCENN, DNF

Objectif : lutter contre les inondations des maisons dans le bas d'Houyet

En cours

Action 13Le0298-1: Vérifier l'origine du rejet dans l'ancien collecteur, dans l'Hileau à Houyet au niveau de l'intersection de la rue Grande et de la rue de l'Eglise, située en zone d'assainissement collectif

Partenaires: Houyet, INASEP

objectif: assainissement

Résolue

9.23 Groupe de travail "Continuité écologique de la Basse Lesse": LE 29R- LE 25R

Action 10Le0943: projet FEP pour étudier une solution de passe à poissons au barrage Villatoile

Action 10Le0944 : projet FEP pour étudier une solution de passe à poissons au barrage de Walzin

Action 10Le0945: projet FEP pour étudier une solution de passe à poissons au barrage de la marbrerie de Hour

Action 10Le0946: projet FEP pour étudier une solution de passe à poissons au barrage de Villers sur Lesse

Partenaires: DCENN

Objectif: continuité écologique des cours d'eau, libre circulation des poissons

En cours,

10Le0943 : Etude réalisée, marché pas encore passé. Très coûteux. La DCENN va le soumettre à un projet FEAMP ou étudier une variante en berge gauche.

10Le0944 : Le marché est passé. Travaux prévus en septembre 2016

10Le0945 : L'étude est réalisée, le projet a été adjugé. Le DNF doit encore donné son accord. Les travaux sont prévus au printemps 2016

10Le0946 : Etude réalisée. La DCENN attend l'accord de la Donation royale. Les travaux pourraient avoir lieu en automne 2016

9.24 Groupe de travail "lavoir de Séchery (Libin)" LE02R:

Action 10Le0462 : Entretien et mise en valeur des lavoirs abreuvoirs et fontaines sur la commune (comme le lavoir à Séchery)

Partenaires: CHTL, DGO4, commune de Libin

Objectif: sauvegarde patrimoine lié à l'eau

Le 6 mars 2015, la DGO4-Département du patrimoine a émis un avis favorable pour la restauration du lavoir de Séchery. Cahier des charges et appel pour la réalisation des travaux réalisés par la commune. Prestataire sélectionné mais discussion en cours sur matériaux utilisés. La commune va relancer le projet.

En cours

9.25 Groupe de Travail : Godelet à Hour (Houyet) LE025R

13Le0330: Etude piscicole du ruisseau Godelet: analyse de la population locale de truites et étude sur les possibilités de lever l'obstacle à poissons engendré par un passage sous la route communale Houyet-Hour

Partenaires: CRAPLL, Donation Royale, DCP, Houyet

Objectif: potentialités piscicole

En cours

analyse des relevés piscicoles effectué : la population analysée, bien qu'isolée par l'obstacle infranchissable et peu diversifiée génétiquement, s'est hybridée récemment avec une population domestique introduite illégalement. Moins de 20% des poissons de ce ruisseau sont encore autochtones. La levée de l'obstacle permettrait à la population en place de ne pas continuer à dériver génétiquement.

9.25 Groupe de travail "Le Jevron " à On LE18R

13le0044-1: Etudier les possibilités d'assainir le dépôt d'immondices traversé par le ruisseau de Jevron (problème sanitaire, présence de rats) situé Allée des Moineaux à On

10le0659-660-661-662-663 : Vérifier la légalité des prises d'eau détournant tout le ruisseau de Jevron pour alimenter des étangs – obstacle à poissons (commune de Marche-en-Famenne)

13Le0001-330 : Faire clôturer le cours d'eau (Le rau de Jevron à On, commune de Marche-en-Famenne) pour empêcher l'accès du bétail

Partenaires: Marche-en-Famenne, DST-Plux, Cantonnement de Marche-en-Famenne

Objectif: assainir le site - clôturer le cours d'eau

13le0044-1 : sujet de mémoire rendu en septembre 2015; a été transmis à la commune

10le0659-660-661-662-663 : résolue : prises d'eau légales

13Le0001-330 : résolue aide par le CR Lesse au remplissage de la demande de subvention. Aménagements réalisés par l'agriculteur.

Action en cours

		Nb pers prés (en dehors CR Lesse)
9 juillet	Aide à la réalisation de 3 IBGN sur le rau de Jevron (ME18 commune de Marche-en-Famenne) pour TFE stagiaire S. De Roeck	1

9.26 Groupe de travail "Sensibilisation - communication-formation"

Partenaires : tous les CR

Objectifs : partager les idées les outils existants, réfléchir aux futurs outils de sensibilisation et communication, partager les connaissances et travailler en commun

En plus des réunions entre les coordinateurs (8 mai et 17 septembre), réunion lors de besoins de nouveaux outils ou partages d'informations. Un site de partage pour les CR de tous les documents est également en ligne

		Nb pers prés (en dehors CR Lesse)
27 janvier	réunion des CR de la Province de Luxembourg : pour préparer la 9ème rencontre	
19 février	Rencontre animateur du CR Sambre pour l'explication projet 'Saumon en classe' et fourniture de documents	1
7 août	Formation plantes aquatiques (CNB) - Aquascope de Virelles	
29 septembre	visite des frayères réhabilitées à la suite d'un projet FEP du contrat de rivière Meuse Amont	

9.27 Groupe de travail "Etang d'Ochamps" (Libin) LE01R

Action 13Le0406 : Trouver des solutions pour "assainir" l'étang communal d'Ochamps, route de Nargaufay, envahi par des plantes aquatiques invasives (l'Elodée de Nuttall)

Partenaires: DEMNA, commune de Libin

Objectif: assainir l'étang et éviter la propagation de l'Elodée de Nuttall

		Nb pers prés (en dehors CR Lesse)
5 mars	rencontre de M. Donneau du service espace vert de la commune de Durbuy qui a rencontré un problème similaire que la commune de Libin à savoir un étang envahi par l'Elodée de Nuttall (PV en <i>Annexe 14</i>)	1
19 juin	Réunion à l'étang d'Ochamps envahi par l'élodée de Nuttall afin d'envisager la meilleure gestion possible (<i>Annexe 15</i>)	9

En cours

La commune a reçu les analyses complètes réalisées par le bureau Lareco : les boues de l'étang sont classées en catégorie B. D'après l' Annexe 1 de l'arrêté du Gouvernement wallon du 30 novembre 1995, 2 éléments déclassent les boues de l'étang : le nickel et le cobalt. La commune doit donc trouver le budget pour faire évacuer les boues, celles-ci ne pouvant plus être épandues en zone forestière.

9.28 Groupe de travail 'Patrimoine lié à l'eau à Saint-Hubert' LE30R

13Le0197 : "Mise en valeur de l'ancien pont vicinal enjambant le ruisseau du Petit Vivier à Vesqueville

13Le0297 : Mise en valeur et réparation de l'ancien vicinal enjambant le Leupont à Vesqueville

13Le0207 : valorisation du pont de pierre près du Moulin d'en Bas à Saint-Hubert. Si des travaux sont envisagés, veiller à le restaurer comme à l'origine.

En cours, rien au premier semestre 2015

9.29 Groupe de Travail 'Wancennes'

13Le0025 : Mettre en valeur le bac abreuvoir sur le rau non classé (ORI=243643) à Wancennes près de la fontaine, le long d'un sentier

13Le0035-3 Faire retirer les déchets dans le ruisseau de Dammarion en amont du croisement de la route menant à Wancennes (route venant de la N981 rue des Ardennes)

13Le0419 : " Limitation de la pollution par des pesticides d'origine agricole du ruisseau Salumont (ORI : 243663) et de 4 captages exploités par la SWDE".

Partenaires : PhytEauWal, Nitrawal, SPGE, Beuraing, CCLesse

13Le0025 : **Résolu**

13Le0035-3 : en cours -sera résolu lors de BeWapp 2016

13Le0419 :

		Nb pers prés (en dehors CR Lesse)
8 juillet	Réunion de coordination pour le Contrat captage - SWDE - Beuraing à Gembloux	7
30 novembre	Réunion Contrat de Captage Wancennes à Beuraing	7

9.30 Groupe de travail 'Miseri'

13Le0259 : Améliorer ou résoudre l'obstacle à la remontée des poissons sur le ruisseau de Miseri engendré par le passage au-dessous d'une voirie communale, parce qu'il s'agit d'un cours d'eau de bonne qualité piscicole

Partenaires Wellin, Société de pêche ' La Fario de Resteigne' DNF- service de la pêche SA 'Carrière du Fond des Vaulx', DNF - Cantonnement de Libin

Valentin Cuypers, stagiaire en 3^{ème} baccalauréat de l'école d'agronomie de Ath, a choisi cette action comme sujet de mémoire de fin d'études. Son stage s'est déroulé de mi-septembre et mi-décembre 2015. Sa défense aura lieu en juin 2016 ou septembre 2016.

Date	Objet
27 octobre	Rencontre avec Luc Pierssens, visite du site
5 novembre	Inventaire du Miseri
6 novembre	Recensement Embâcles résineuses sur Miseri
10 novembre	IBGN en amont/aval de l'érosion sur la pâture confluence miseri
12 novembre	IBGN en Amont/aval du pont, obstacle principal du Miseri
19 novembre	Observation de la gestion effectuée par Luc Pierssens sur les embâcles
24 novembre	Inventaire des frayères en amont de l'obstacle
27 novembre	Mise en place bâtons hypoxie+ récolte échantillons pour granulométrie
3 décembre	Test granulométrique à l'école de Ciney avec Mr. Minet
4 décembre	Observation nocturne des truites sur le Miseri en compagnie de Luc et Philippe Corbeel
8 décembre	Récolte échantillons d'eau du miseri pour laboratoire de l'école de Ath
15 décembre	Prise d'échantillons du miseri pour analyses laboratoire Ath+ prise mesure obstacle

9.31 Groupe de travail 'Molinia' à Chevetogne

10Le0047 : ' Voir avec le DNF-pêche la pertinence d'améliorer ou résoudre l'obstacle à poissons sur le ruisseau de Molinia, engendré par un pont (sur la N949), près de Haid.'

13Le0423 : Suivi de la qualité biologique du ruisseau le Molinia (Ciney-Chevetogne) par la réalisation de plusieurs IBGN à différent moment de l'année (prélèvement juste après la STEP du domaine de Chevetogne) (Annexe 16)

En cours

Date	Objet
16 mars	IBGN amont -aval STEP domaine Chevetogne
2 juillet	IBGN amont -aval STEP domaine Chevetogne
26 août	IBGN amont -aval STEP domaine Chevetogne

10. Le nombre et les dates des entrevues avec les collèges communaux et provincial(aux), des réunions du Bureau, des groupes de travail, des réunions du comité de rivière, réunions avec représentants SPW, réunions avec autres partenaires, réunions de concertation, colloque, formation....

La cellule de coordination, pour les communes qui se trouvent sur plusieurs bassins hydrographiques, a veillé à travailler en synergie avec les cellules de coordination des autres contrats de rivière concernés par le même territoire. Cela permet de présenter une cohérence aux autorités communales pour tout ce qui concerne la gestion de l'eau sur leur territoire : actions de sensibilisation, actions de prévention dans les démarches urbanistiques, protection des eaux souterraines...

Réunions	Dates	Nb de personnes (en dehors CR Lesse)
Rencontres avec les représentants des communes	20 janvier : commune de Daverdisse pour avancement des actions	1
	21 janvier : commune de Bièvre avec CR Semois-Chiers pour avancement des actions	2
	22 janvier : commune de Beauraing pour avancement des actions	2
	22 janvier : commune de Rendeux pour avancement des actions	1
	23 janvier : commune de Tellin pour avancement des actions	3
	26 janvier : commune de Houyet pour avancement des actions	3
	26 janvier : commune de Ciney pour avancement des actions	2
	26 janvier : commune de Saint-Hubert pour avancement des actions	2
	28 janvier : commune de Dinant pour avancement des actions	1
	3 février : commune de Wellin pour avancement des actions	2
	3 février : commune de Tenneville pour avancement des actions	1
	3 février : commune de Nassogne pour avancement des actions	1
	4 février : PCDN Tellin	S.O.
	5 février : commune de Paliseul pour avancement des actions	1
	6 février : commune de Libin pour avancement des actions	4
	6 février : rencontre représentant FRW pour PCDR Tellin	1
	9 février : commune de Rochefort pour avancement des actions	4
	10 février : commune de Marche-en-Famenne pour avancement des actions	2
	10 février : commune de Libramont pour évaluer l'avancement des actions	2
	20 février : rencontre de la commune de Bièvre avec le PGD	4
	23 mars : commune de Saint-Hubert pour faire connaître le PGD aux ouvriers communaux	6
	23 mars : réunion préparatoire OCRP à Tellin	5
	25 août : commune de Nassogne pour évaluation semestrielle	1
	31 août : commune de Tellin pour évaluation semestrielle	4
	3 septembre : commune de Bièvre pour évaluation semestrielle	2
3 septembre : commune de Rochefort pour évaluation semestrielle	3	
4 septembre: commune de Beauraing pour évaluation semestrielle	1	

	7 septembre : commune de Saint-Hubert pour évaluation semestrielle	2
	8 septembre : commune de Marche-en-Famenne pour évaluation semestrielle	1
	10 septembre: commune de Wellin pour évaluation semestrielle	2
	11 septembre: commune de Daverdisse pour évaluation semestrielle	1
	9 octobre: commune de Libin pour évaluation semestrielle	3
	22 octobre : Rencontre du bourgmestre de Bièvre pour discussion actions en cours sur la commune	1
	7 décembre: commune de Bertrix pour évaluation année 2015 avec CR Semois	1
	14 décembre : commune de Dinant pour bilan des actions et bilan inventaire 2013-2015 avec le CR Haute-Meuse	6
	18 décembre : commune de Paliseul, avec le CR Semois-Chiers, pour le bilan des actions du PA13-16	3
Rencontres avec les représentants des provinces	23 mars : Participation à la réunion de concertation relative au bail d'entretien de la province de Luxembourg	2
	6 octobre : rencontre représentant Province Luxembourg pour suivi des actions	1
	3 novembre : visite de terrain avec le STP Luxembourg	1
Groupes de travail	Voir ci-dessus le 9. groupes de travail	
Conseil d'administration	27 février (PV en <i>Annexe 17</i>)	11 présents ou représentés
	18 septembre (PV en <i>Annexe 18</i>)	11 présents ou représentés
Assemblée Générale/ Comité de rivière	26 mars (PV en <i>Annexe 19</i>)	45 présents ou représentés
	15 octobre (PV en <i>Annexe 20</i>)	44 présents ou représentés
Rencontres avec les représentants du SPW	26 janvier : DCENN pour évaluer l'avancement des actions	2
	2 février : chef de cantonnement de Rochefort avancement des actions	2
	3 février chef de cantonnement de Libin pour avancement des actions	4
	4 février : chef de cantonnement de Beauraing pour avancement des actions	1
	6 février : DGO1-Namur pour avancement des actions	1
	23 février : chef de cantonnement de Bièvre avancement des actions	4
	8 mai : réunion des CR à Jambes	
Partenaires	27 janvier : réunion des CR de la Province de Luxembourg	7
	4 février : participation au PCDN de TELLIN	
	9 février : AIVE pour avancement des actions	1
	26 février : rencontre société de Pêche Villance pour documents et futur partenariat	1
	9 mars : rencontre Georges Michel de la CWEPS pour préparer la 9e rencontre entre acteurs de la rivière	1
	17 mars : rencontre Laurent Grell de la Carrière du Fond des Vaulx pour préparer la 9e rencontre entre acteurs de la rivière	1
	16 avril : rencontre chargée de mission Life Pays Mosan pour partenariat- actions communes	1
	30 avril : rencontre 'Malagne' pour partenariat-actions communes	

	6 mai : participation au PCDN de Tellin	
	11 septembre : réunion préparatoire 'Place aux enfants' à Tellin	4
	17 septembre : réunion des CR Jambes	18
	17 septembre : réunion préparatoire 'rencontre entre acteurs de la rivière	1
	12 octobre : AIVE pour avancement des actions	1
	14 octobre : réunion préparatoire 'rencontre entre acteurs de la rivière + visite de sites	4
	22 octobre : rencontre d'un agent DNF Bièvre afin de discuter d'un problème de résineux et des autres actions DNF	2
	9 novembre : rencontre DNF St-Hubert pour bilan des actions	1
	9 novembre : rencontre CR Semois pour préparer rencontre communes sur les 2 sous-bassins	1
	26 novembre: rencontre CR Haute-Meuse pour préparer rencontre communes sur les 2 sous-bassins	2
	26 novembre : rencontre DNF St-Hubert pour bilan des actions	2
	26 novembre : participation au PCDN Tellin	25
	3 décembre : rencontre DNF Bouillon pour bilan des actions	1
	15 décembre : réunion des CR Jambes	15
	15 décembre : rencontre représentant DGO1 Namur pour évaluer l'avancement des actions	1
	16 décembre : rencontre agent DNF Cant Bouillon pour animation castor JWE 2016	1
	18 décembre : rencontre DNF de Nassogne pour bilan des actions	1
Réunion de concertation/terrain	5 février : participation à la réunion de concertation de la DCENN sur Rochefort	4
	11 février : participation à la réunion de concertation de la DCENN sur Belvaux	11
	9 mars : réunion de terrain avec la CRAPLL et le DNF Pêche pour choix de site de pêche électrique	3
	11 mars : Réunion sur site avec le DNF, service pêche, service travaux communal, DST PLux pour aménagement gué et travaux de restauration d'un pont enjambant le rau des Clairs Chênes (ME17)	6
	12 mai : préparation des inventaires piscicoles de l'Ulg dans le bassin de la Lesse (visite de sites)	2
	30 juin : pêche électrique ruisseau de Snaye à Pondrôme (en collaboration avec l'université de Liège)	
	1 er juillet : pêche électrique sur l'Our à Opont	
	14 octobre : pêche électrique Lesse et Franc Ry	
	19 octobre : rencontre d'un particulier pour des conseils par rapport à ses projets dans ses terrains au niveau de la source de la Lesse (à Ochamps)	1
	5 novembre : rencontre d'un particulier pour des conseils par rapport à ses projets dans ses terrains au niveau de la source de la Lesse (à Ochamps)	2
	Rencontre aive pour explication fonctionnement STEP Tellin	2
Réunion autres	14 janvier : participation à la réunion préparatoire pour le projet GAL Lesse et Semois	30
	2 février : rencontre AMo Micados pour possibilités de chantiers de gestion avec partenaires	1
	6 février : participation à la présentation candidature Geopark à Han-sur-Lesse	s.o.
	16 juin : Réunion d'information du public étude d'incidence sur	s.o.

	la Lesse demandée par la société de location de kayaks Pitance	
	1 avril : participation à la visite de la grotte du Père Noël à Hansur-Lesse	s.o.
	16 juin : participation aux 150ans de la grotte de Lorette à Rochefort	s.o.
	4 septembre : jury défense de mémoire stagiaire Sébastien De Roeck	s.o.
	16 septembre : Présentation et discussion du PGDHII par IEW	s.o.
	16 septembre : réunion préparatoire GAL Nov-Ardenne	s.o.
	6 octobre: comité de pilotage GAL Nov-Ardenne	s.o.
	15 octobre : Réunion Centre culturel Rochefort pour préparation Festival à travers champs	s.o.
	Réunion du GAL Nov'Ardenne (communes de Libin, Libramont, Tellin, St-Hubert) pour sélection des contributions issues de l'appel à projets	s.o.
Colloques	18 mars : Assises de l'eau à Jambes	s.o.
	12 juin : sortie de presse de l'atlas du Karst wallon Lesse Calestienne	85
	16 septembre : Journée d'échanges entre gestionnaires de réserves naturelles sur le territoire de la Direction de Marche-en-Famenne (Vielsalm)	s.o.
	25 septembre : Nitrawal : bilan des 15 ans d'existence	s.o.
	29 septembre : visite des frayères réhabilitées via un projet FEP sur CR Meuse amont	s.o.
	15 décembre : 20 ans des MAE à Gembloux	s.o.
	4 décembre : 9ème rencontre entre acteurs de la rivière de la province du Luxembourg	75

11. La synthèse des points positifs et négatifs observés dans le courant de l'année écoulée, concernant tant la mise en œuvre des projets que la méthodologie générale développée, tels le taux de participation et les difficultés de mise en œuvre de certains projets ; ET

12. la formulation de solutions préconisées par le comité de rivière pour améliorer les résultats du contrat de rivière (propositions de remédiation pour les années futures).

Points positifs :

- **Toutes les communes du sous-bassin** ayant au minimum 2 km² dans le sous-bassin adhèrent au Contrat de rivière, ce qui crée entre elles une solidarité et un engagement mutuel à poursuivre les actions. Il n'y a géographiquement aucun « trou ».
- **La province du Luxembourg** a désigné un attaché par sous-bassin, ce qui facilite la collaboration et la rend très efficace.
- Depuis la création du CR Lesse, se sont créés de **multiples liens formels et informels** entre les différents acteurs impliqués dans l'amélioration des ressources en eau du sous-bassin.
- **Le contrat de rivière est bien accueilli comme outil de gestion intégrée** : lorsque le contrat de rivière invite des partenaires à se rencontrer, cette invitation est en général acceptée avec satisfaction et même avec un certain soulagement.
- **Notre projet introduit au Fond Européen pour la pêche** rentré en 2011 a permis d'étudier la levée de 4 obstacles à la circulation des poissons. Les travaux ont ensuite été **réalisés par la DCENN** car il restait du budget (voir ci-dessus 9. Les thématiques des groupes de travail et l'état d'avancement des travaux, groupe de travail 9.6 FEP).
- **Le projet FEP introduit par le SPW-DCENN** va permettre de lever des obstacles sur la basse Lesse (voir ci-dessus 9.23).
- **La participation de stagiaires** est l'occasion d'un échange dont chaque partie sort gagnante : une aide pour nous dans l'avancement du travail, et une aide pour eux dans leur apprentissage et leur travail de fin d'étude.
Un stagiaire en dernière année de baccalauréat de la Haute Ecole Provinciale de Hainaut - Condorcet a réalisé:
 - un travail pour la Fédération Halieutique et piscicole du sous-bassin de la Lesse (voir 9.20 Groupe de travail cartographie des meilleurs cours d'eau piscicoles)
 - un mémoire sur la levée d'un obstacle à poissons (voir 9.30 Groupe de travail Miseri)
- **La base de données Access** réalisée par Julie Choutt permet une classification nettement plus aisée des points d'inventaires, des actions et des liens entre les deux.
- L'utilisation de la **tablette** ainsi que de l'application '**FULCRUM**' créée spécialement pour l'inventaire des CR. Ces outils permettent de gagner du temps aussi bien en préparation de terrain, sur le terrain, qu'après (voir RA 2014).

Points négatifs et solutions préconisées :

Points négatifs	Propositions de solutions
<p>Les trois ans pour réaliser les actions sont en réalité deux ans, dans la mesure où le programme d'action doit déjà être rentré à l'administration le 22 août de la 3^è année pour prendre cours seulement le 22 décembre. Il y a donc un chevauchement entre les 2 programmes ce qui ne rend pas facile le suivi des actions.</p>	<p>Proposer de reculer la date butoir du 22 août en octobre ou novembre. Mais il s'agit d'une modification d'AGW, donc d'une procédure très lourde.</p>
<p>L'inventaire devrait être recoupé avec les inventaires déjà existants. Les données de ces inventaires ne sont pas toujours connues. Ne pas refaire ce qui a déjà été fait.</p>	<p>Réalisation d'un « atlas » par commune et par masse d'eau, reprenant les couches cartographiques des inventaires déjà réalisés par différentes instances ainsi que notre inventaire de terrain. Ces atlas sont consultables sur le site internet du CR Lesse. Notre inventaire de terrain est mis à la disposition de tous les partenaires intéressés.</p>
<p>En zone d'assainissement collectif, de nombreux villages ne sont pas encore épurés et la construction de la plupart des STEP de moins de 2000 EH prévues au PASH ne sont pas encore inscrites dans le planning de la SPGE.</p>	<p>Voir où un lagunage se fait déjà naturellement et étudier les possibilités de le rendre plus performant.</p>
<p>En zone d'assainissement individuel, l'installation de systèmes d'épuration individuelle n'est pas encore obligatoire pour les bâtiments anciens</p>	<p>Proposer de fixer une date butoir pour la mise aux normes. En attendant, mener des actions de sensibilisation, encourager le cas échéant des systèmes extensifs individuels ou groupés</p>
<p>Toutes nos zones de baignade en rivière sont déclassées depuis plusieurs années. Il est urgent de trouver des solutions pour éviter le déclassé définitif (hors rivière, la zone de baignade du complexe sportif de Libramont-Chevigny n'est pas déclassée). Les zones amont des zones de baignade sont en principe maintenant toutes épurées (STEP de Belvaux, d'Hulsonniaux et d'Houyet), mais l'amélioration ne semble pas suffisante.</p>	<p>Création d'un groupe de travail: Echange des données reprises dans les « profils » des zones de baignade réalisées par la D'GARNE pour tenter d'identifier l'origine des pollutions. D'autre part, partenariat avec le CER et la D'GARNE pour réaliser la clôture des cours d'eau en amont des zones de baignade . Enfin, partenariat avec la SPGE pour identifier les causes précises des pollutions afin d'y remédier.</p>
<p>Des analyses de qualité de l'eau devraient parfois être réalisées pour compléter l'inventaire de terrain. Mais elles sont coûteuses et aucun budget n'est alloué aux contrats de rivière pour ce type d'investigation.</p>	<p>Achat d'une valisette d'analyse chimique pour effectuer des analyses « basiques », notamment dans le cadre d'animations. Réalisation d'IBGN par la cellule de coordination à la demande</p>
<p>Difficulté d'inventorier des eaux souterraines</p>	<p>Action proposée par la Direction des Eaux souterraines : « Transmettre à la cellule de coordination du CR et pour diffusion aux partenaires du CR, les résultats des analyses du réseau de mesures ainsi qu'une brève interprétation ».</p>
<p>Le coût des actions est très difficile à chiffrer et souvent ne figure pas dans le programme d'actions.</p>	<p>Tenter d'arriver à budgétiser les actions, voir expérience des autres contrats de rivière</p>

<p>Au cours de la mise en œuvre du programme d'actions, il s'avère que certaines actions doivent être rajoutées, d'autres actions doivent être retirées (ne sont plus considérées comme prioritaires)</p>	<p>Le protocole d'accord prévoit que le programme d'actions n'est pas 'fermé' mais qu'il est toujours évolutif: L'évaluation tous les 6 mois avec chaque partenaire permet cette mise au point. Les modifications sont présentées et approuvées à chaque comité de rivière.</p>
<p>Les actions concernant la levée d' « obstacles à la circulation des poissons », lorsqu'ils ne constituent pas en même temps une entrave à l'écoulement de l'eau, n'ont pas de maître d'œuvre « désigné » et ne peuvent que rarement faire l'objet d'une action.</p>	<p>Les gestionnaires des cours d'eau participent de plus en plus à la levée de ce type d'obstacle, de même que les sociétés de pêche concernées. Le Fond Européen pour la Pêche permet d'introduire des projets pour la levée d'obstacles.</p>
<p>La Direction générale opérationnelle Aménagement du Territoire, Logement, Patrimoine et Energie, ne fait pas partie du comité de rivière (alors que sa participation est prévue par l'AGW du 13 novembre 2008, art R45§2). Son rôle dans l'amélioration de la gestion de l'eau est pourtant très important.</p>	<p>Tenter d'obtenir leur participation en tant que partenaire, (Il n'y a pas de problème pour leur participation ponctuelle).</p>
<p>Le « réflexe Contrat de rivière » n'est pas encore vraiment acquis par certaines administrations qui ont souvent tendance à travailler chacune de leur côté.</p>	<p>Il est important d'avoir un contact régulier avec chacun des partenaires, chacune des administrations.</p>
<p>Certains partenaires attendent de la cellule de coordination qu'elle prenne position officiellement sur l'un ou l'autre problème.</p>	<p>La cellule de coordination doit souvent rappeler également qu'elle n'est pas un organe de pression mais un lieu de discussion et de médiation. Seul le Comité de rivière peut prendre une décision au nom du contrat de rivière.</p>
<p>Les réunions des groupes de travail thématiques qui ont eu lieu pendant les trois premières années se sont essouffées</p>	<p>Depuis 2011, les groupes de travail se sont plutôt constitués autour d'un bassin versant, d'un cours d'eau ou d'une section de cours d'eau, ou d'une problématique spécifique. Ces groupes de travail participent ainsi très concrètement à la mise en œuvre du programme d'actions. Sont également proposées des réunions « bilatérales » avec le partenaire concerné par un problème : commune, administration.</p>
<p>La mise en place d'un plan de gestion piscicole pour le sous-bassin est toujours bloquée</p>	<p>S'informer de l'état d'avancement, la fédération halieutique et piscicole du sous-bassin de la Lesse sera effective à partir du 1^{er} janvier 2016</p>
<p>Les plantes invasives se multiplient et remontent vers les têtes de bassin, sauf la Berce du Caucase qui est en recul suite à la campagne d'éradication menée par toutes les instances concernées.</p>	<p>Agir par vallée ou par masse d'eau, une collaboration est déjà en place avec le DNF, les communes et les sociétés de pêches -participation de bénévoles (journées entreprises) - diffusion de l'info aux pêcheurs, camps de jeunes, riverains... - chaque commune devrait instaurer un règlement communal obligeant la gestion des espèces telles que la balsamine de l'Himalaya et faire valider ce règlement par la région wallonne.</p>

13. Une liste des études menées, reprenant au minimum leur intitulé, leur auteur, les objectifs poursuivis et les résultats obtenus.

▪ **Edition de l'atlas du karst wallon Calestienne en juin 2015**

Auteur des ouvrages: la CWPSS

Participation du CR Lesse au comité d'accompagnement et à la rédaction d'un article pour la monographie

Convention DESo + CWPSS + CR Lesse

Objectif: sensibiliser les partenaires publics et privés à la protection de ce milieu extrêmement fragile et vulnérable, notamment dans l'aménagement du territoire..



Figure 62 : Atlas du karst - Calestienne

▪ **dans le cadre d'un projet Fond Européen pour la Pêche porté par le SPW-DGO3-DCENN: Etude de passes à poissons sur les barrages de Pont-à-Lesse et Walzin**

Auteur de l'étude : Association momentanée Profish- Amaldius

Objectif: fournir un projet complet en vue de réaliser les travaux nécessaires pour assurer la montaison et la dévalaison, toute l'année, pour les espèces piscicoles normalement présentes dans le cours d'eau, sans sélectivité

en cours

▪ **dans le cadre d'un projet FNRS, une étude sur « la dynamique hydrologique de l'épikarst » projet KARAG, (Karst Aquifer Research by Geophysics)**

Auteurs: menée par l'UMons, l'ORB et l'UNamur (4 ans) Le site retenu est celui de la grotte de Lorette (Rochefort). Dans le cadre de ce projet le système karstique de la Lomme sera étudié en détail. Deux doctorats seront réalisés.

Objectif de ces études, présenté par le professeur Vincent Hallet à l'Assemblée Générale du Contrat de rivière: améliorer la connaissance du stockage et des transferts des eaux dans les systèmes épikarstiques et karstiques dans le système Wamme-Lomme.

La présentation est disponible sur notre site www.crlesse.be, sous la rubrique publications-PV.

en cours

▪ **Etude du bassin versant du ruisseau de Jevron (aspects qualitatifs et quantitatifs)- identification des problèmes et proposition de solutions**

Auteur : Sébastien De Roeck, mémorant en dernière année de baccalauréat de la Haute Ecole Provinciale de Hainaut - Condorcet

Objectifs : proposer des solutions pour régler les problèmes observés.

Disponible au bureau du CR Lesse et remis à la commune de Marche-en-Famenne

▪ **Evaluation de la qualité biologique des rivières wallonnes sur base des indices biologiques poissons - Convention d'études entre le SPW et l'Université de Liège - dans le cadre de la mise en oeuvre de la DCE**

Auteur : G. Rimbaud et al.

Objectifs : évaluation de la qualité biologique des eaux de surfaces basées sur les indices biologiques poissons (IBIP) dans 14 cours d'eau de Wallonie dont 3 sur le sous-bassin de la Lesse : Our à Opont, Le Ry d'Ave à Han-sur-Lesse, le Ruisseau de Snaye à Pondrôme, l'Ywoigne à Houyet et le Ruisseau de Mahoux à Mesnil-Eglise

Résultats : Our : très bon / Rau de Mahoux, Ywoigne et Snaye : bon / Ry'D'ave : moyen

Le document est disponible au bureau du CR Lesse et sur simple demande.

▪ **Trimestriel de la CWPSS - Eokarst - n°102 (2015) - Article sur - l'Abri de la Source en aval de Furfozz**

Auteurs : Philippe Lacroix et Rudi Dhoore

- **la Grotte de On**

Auteurs : Gérard Phanuel

Le document est disponible au bureau du CR Lesse.

- **Améliorer ou résoudre l'obstacle à la remontée des poissons sur le ruisseau de Miseri engendré par le passage au-dessous d'une voirie communale, parce qu'il s'agit d'un cours d'eau de bonne qualité piscicole**
Auteur : Valentin Cuypers, mémorant en dernière année de baccalauréat de la Haute Ecole Provinciale de Hainaut - Condorcet

Objectifs : proposer des solutions pour régler les problèmes observés.

En cours

- **Cartographie des parcours de pêche sur le sous-bassin de la Lesse**

Auteur Valentin Cuypers, stagiaire en dernière année de baccalauréat de la Haute Ecole Provinciale de Hainaut - Condorcet

Objectifs : fournir à la Fédération halieutique et piscicole du sous-bassin de la Lesse :

- les parcours de pêche de l'ensemble des sociétés de pêche du sous-bassin de la Lesse;
- les zones de repoissonnement;
- et les zones de frayères (à truite, à ombre, à brochet, à gardon)

Le document est disponible au bureau du CR Lesse et sera probablement prochainement en ligne

14. Le relevé des dépenses effectuées pendant l'année écoulée suivant les différents postes budgétaires (personnel, déplacements, fonctionnement, sous-traitance, information, sensibilisation)

Asbl Contrat de rivière		Bilan au 31/12/2015	
		<u>Dépenses</u>	<u>Recettes</u>
610000	LOYER	5.261,63	
610005	LOCATION SALLE	40,00	
612100	TELEPHONE	1.109,34	
612130	FRAIS POSTAUX	333,00	
612300	IMPRIME & FOURNIT. DE BUREAU	1.463,02	
612310	FRAIS INTERNET - HERBERG. ET NOM DE DOMAINE	217,80	
612410	MATERIELS DIVERS	386,40	
612420	PETIT MAT. DE BUREAU ET ENTRETIEN	1.172,07	
613125	ASSURANCE VEHICULES AGENTS	915,46	
613135	ASSURANCE RC	433,83	
613140	ASSURANCES DIVERSES	87,92	
613250	COMPTABILITE	2.620,86	
613255	SERVICE SOCIAL	1.352,63	
613256	PUBLICATION LEGALE	122,94	
613600	FRAIS DE DEPLACEMENT	6.018,69	
614350	FORMATIONS ET SEMINAIRES	16,00	
614500	CADEAUX RENCONTRE	10,24	
614600	MISSIONS RECEPTIONS, FRAIS REUNIONS	420,98	
614700	DOCUMENTATIONS	17,50	
614740	FRAIS DIVERS FRAIS QUINZAINE WALLONNE DE L'EAU	4.000,98	
614746	FRAIS 9EME RENCONTRE ACTEURS RIVIERE	1.148,44	
614760	FRAIS DE SENSIBILISATION	3.546,70	
614800	VETEMENTS PROFESSIONNELS	367,10	
620200	REMUNERATIONS-EMPLOYES	121.454,07	
620400	REMUNERATIONS-AUTRE PERSONNEL	0,00	
621000	COTISAT. PATR. D'ASS. SOC.	9.821,81	
621050	REDUCT. COTISAT. PATR. D'ASS. SOC.	0,00	
623100	ASSURANCE LOI	2.072,12	
623200	MEDECINE DU TRAVAIL	886,08	
625000	DOTATION PROVISION PECULE DE VACANCES	9.003,82	
625100	REPRISE PROVISION PECULE VACANCES	-5.077,98	
640000	PRECOMPTE IMMOBILIER	15,46	
640500	PRECOMPTE MOBILIER	3,04	
650100	INTERETS ET FRAIS BANCAIRES	218,85	
660000	CHARGES EXCEPTIONNELLES	208,70	
730100	SUBSIDES DES COMMUNES		39.751,36
736100	SUBSIDE REGION WALLONNE		111.199,56
736110	SUBSIDE QUINZAINE WALLONNE DE L'EAU		4.000,00
736200	SUBVENTIONS FOREM		16.797,55
736300	SUBSIDES PROVINCES		8.054,00
736500	AUTRES SUBSIDES		
740000	AUTRES PRODUITS D'EXPLOITATION		4.836,71
751000	PROD. DES ACTIFS CIRCULANTS		20,28
754000	DEIFFERENCES DE PAIEMENTS		0,01
		169.669,50	184.659,47
	Résultat : Bénéfice	14.989,97	

15. Les montants prévisionnels de l'année 2016 budgétisés pour les différents postes.

ASBL Contrat de Rivière pour la Lesse - Budget

<u>Dépenses (en euros)</u>	<u>2016</u> <u>Prévisions</u>
620200 Rémunérations employées	135.958,00
Réduction précompte professionnel	
736200 Subvention Forem	- 16.000,00
621000 Cotisations patronales d'assurances sociales	11.042,00
625000 Provision pécule de vacances	9.500,00
Reprise provision pécule de vacances	- 9.300,00
661000 Charges années antérieures (Préc.prof.)	
623100 Assurance Loi	2.000,00
623200 Médecine du travail	500,00
613255 Service social	1.000,00
Total "Frais du personnel"	134.700,00
613330 Voyages, déplacements (Transports en commun)	30,00
611026 Parking	15,00
613600 Frais de déplacements	5.400,00
Total "Frais de déplacements"	5.445,00
241000 Investissements : matériel de bureau	
610000 Loyers, charges et entretien forfaitaire	5.280,00
610005 Locations salles	50,00
611000 Entretien et réparations bâtiments loués	30,00
611005 Agencement locaux	50,00
612100 Téléphone	1.300,00
612130 Frais postaux	1.500,00
612300 Imprimés et fournitures de bureau	2.500,00
612410 Matériel divers (sensibilisation, plantes invasives)	500,00
612420 Petit matériel de bureau	300,00
613015 Frais d'analyse	47,92
613135 Assurance RC	450,00
613140 Assurances diverses	800,00
613256 Publications légales	150,00
613250 Comptabilité	2.500,00
612310 Frais informatiques	120,00
614000 Publicités	-
614600 Missions réceptions, frais réunions	1.800,00
614660 Boissons bureau (café pour réunions,...)	50,00
614700 Documentation	50,00
614750 Animations, formations et séminaires	25,00
640500 Précompte mobilier	20,00
650100 Frais bancaires	200,00
Total "Fonctionnement et loyer"	17.722,92
Total "Sous traitance"	100,00
Total "Sensibilisation"	50,00
Totaux	158.017,92

Recettes (en euros)

2016

730100 Parts des communes	39.751,38
731000 GIMPE	
736100 Subsidés SPW	110.612,54
736200 Province de Namur	7.654,00
749000 Autres produits d'exploitation	-
750000 Produit des immobilisations financières	

Totaux **158.017,92**

Différence recettes/dépenses

-

16. Relevé chronologique des prestations de l'année 2015

Date	type	num action	détail	type de public	nombre de personnes sauf cellule coordination	
2 janvier	réunion CR Lesse	13Le0414	réunion pour explication projet agriculteur concerné + visite sur site	partenaire	4	
6 janvier	inventaire		terrain sur la commune de Rochefort (Wimbe, Ryd'Ave, Cobri, Jawet, LE07R, LE10R, LE20R)	aucun		
12 janvier	inventaire		terrain sur la commune de St-Hubert (Germainvaux, Lorcy, Chermont, LE30R)	aucun		
13 janvier	réunion CR Lesse		visite de site avec agriculteur et DST Pnamur pour permis urbanisme passerelle	professionnel	2	
13 janvier	autre		rencontre étudiant pour demande de stage	autre	1	
14 janvier	réunion active		participation à réunion préparatoire pour le projet de GAL Lesse et Semois	professionnel	30	
16 janvier	sensibilisation	13Le0411	visite de la pisciculture de Mirwart avec école de Forrières	scolaire-plaine:enfant/enseignant	17	1
20 janvier	réunion CR Lesse	PA 13-16	rencontre représentant de la commune de Daverdisse pour évaluer l'avancement des actions	partenaire	1	
20 janvier	inventaire	10Le0423	vérification de terrain : curage du ruisseau des Auges (action non renouvelée pour le PA13-16 mais suivi du dossier)		0	
21 janvier	réunion CR Lesse	PA 13-16	rencontre représentant de la commune de Bièvre avec CR Semois-Chiers pour évaluer l'avancement des actions	partenaire	2	
22 janvier	réunion CR Lesse	PA 13-16	rencontre représentant de la commune de Beauraing pour évaluer l'avancement des actions	partenaire	2	
22 janvier	réunion CR Lesse	PA 13-16	rencontre représentante de la commune de Rendeux pour évaluer l'avancement des actions	partenaire	1	
22 janvier	inventaire		Inventaire sur commune de Marche :Hédrée (LE17R) près de Grimbiémont, Rau de Grusonne (LE17R), et sur commune de Rendeux : rau des Bourgons (Le17R)			
22 janvier	réunion active		COMAC Life Lomme	partenaire	6	
23 janvier	réunion CR Lesse	PA 13-16	rencontre représentant de la commune de Tellin pour évaluer l'avancement des actions	partenaire	3	
26 janvier	réunion CR Lesse	PA 13-16	rencontre représentant de la commune de Houyet pour évaluer l'avancement des actions	partenaire	3	
26 janvier	réunion CR Lesse	PA 13-16	rencontre représentant de la commune de Ciney pour évaluer l'avancement des actions	partenaire	2	
26 janvier	réunion CR Lesse	PA 13-16	rencontre représentant de la commune de Saint-Hubert pour évaluer l'avancement des actions	partenaire	2	
26 janvier	réunion CR Lesse	PA 13-16	rencontre représentants de la DCENN pour évaluer l'avancement des actions	partenaire	2	
26 janvier	inventaire		terrain sur la commune de Rochefort (Ry Planche,Ry Doyen, Haie Lagaisse, LE20R; Bois de Halleux,ParfondRi, LE21R)			
27 janvier	réunion CR Lesse		réunion des CR de la Province de Luxembourg	partenaire	7	
28 janvier	réunion CR Lesse	PA 13-16	rencontre représentant commune de Dinant pour évaluer l'avancement des actions	partenaire	1	
2 février	réunion CR Lesse		rencontre AMo Micados pour possibilités de chantiers de gestion avec partenaires	professionnel	1	
2 février	réunion CR Lesse	PA 13-16	rencontre DNF-Rochefort pour évaluer l'avancement des actions	partenaire	2	
2 février	sensibilisation	13Le0411	installation de l'aquarium à On	scolaire-plaine:enfant/enseignant	10	1
2 février	inventaire		Inventaire terrain Rau de Derrière le Bois (ME17) en grande partie - Grimbiémont			
3 février	réunion CR Lesse	PA 13-16	rencontre représentant commune de Wellin pour évaluer l'avancement des actions	partenaire	2	
3 février	réunion CR Lesse	PA 13-16	rencontre du DNF-Libin pour évaluer l'avancement des actions	partenaire	4	
3 février	réunion CR Lesse	PA 13-16	Rencontre du représentant de la commune de Tenneville pour évaluer l'avancement des actions	partenaire	1	
3 février	réunion CR Lesse	PA 13-16	Rencontre du représentant de la commune de Nassogne pour évaluer l'avancement des actions	partenaire	1	
4 février	sensibilisation	13Le0411	installation de l'aquarium à Forrières	scolaire-plaine:enfant/enseignant	24	2
4 février	réunion CR Lesse	PA 13-16	rencontre DNF-Beauraing pour évaluer l'avancement des actions	partenaire	1	
4 février	réunion active		participation au PCDN de Tellin	partenaire		
5 février	réunion active		participation à la réunion de concertation de la DCENN sur Rochefort	partenaire	4	
5 février	inventaire		inventaire de terrain sur commune de Tellin(Rau Vau de Telnay-Boyes-derrière aube, me20)-Wellin(Rau Parfondevau,Wairy,Lesse me20)-Daverdisse (Lesse,Franc Ry, me6)			
5 février	réunion CR Lesse	PA 13-16	rencontre de la commune de Paliseul pour bilan des actions	partenaire		
6 février	autre		participation à présentation candidature Geopark HAN-sur-Lesse	partenaire		
6 février	réunion CR Lesse	PA 13-16	rencontre de la DGO1-Namur pour bilan des actions	partenaire	1	
6 février	réunion active	PA 13-16	rencontre représentant FRW pour PCDR Tellin	partenaire	1	
6 février	réunion CR Lesse	PA 13-16	rencontre de la commune de Libin pour bilan des actions	partenaire	4	
9 février	réunion CR Lesse	PA 13-16	rencontre représentante de l'AIVE pour évaluer les actions	partenaire	1	
9 février	réunion CR Lesse	PA 13-16	rencontre représentant commune de Rochefort pour évaluer l'avancement des actions	partenaire	4	
10 février	sensibilisation	13Le0411	dépôt des oeufs de saumon à l'école de On et présentation du Saumon Atlantique par Merry	scolaire-plaine:enfant/enseignant	10	1
10 février	sensibilisation	13Le0411	dépôt des oeufs de saumon à l'école de Forrière et présentation du Saumon Atlantique par Merry	scolaire-plaine:enfant/enseignant	21	1
10 février	réunion CR Lesse	PA 13-16	Rencontre les représentants de la commune de Marche-en-Famenne pour évaluer l'avancement des actions	partenaire	2	
10 février	réunion CR Lesse	PA 13-16	Rencontre de la commune de Libramont pour bilan des actions	partenaire		
11 février	réunion active		participation à la réunion de concertation de la DCENN sur Belvaux	partenaire	11	
16 février	inventaire		inventaire de terrain sur Marche (Magny et lavets) et Rendeux			
16 février	sensibilisation	13Le0411	visite à l'école de On pour vérifier le projet Saumon en classe	scolaire-plaine:enfant/enseignant	0	1
16 février	sensibilisation	13Le0411	visite à l'école de Forrière pour vérifier le projet Saumon en classe	scolaire-plaine:enfant/enseignant	0	1
16 février	autre		rencontre étudiant ath V. Cuypers pour demande stage	autre	1	
20 février	réunion CR Lesse	10le0325	rencontre commune de Bièvre avec PGD	partenaire	4	
23 février	réunion CR Lesse	pa 13-16	rencontre dnf Bièvre pour suivi actions	partenaire	4	
23 février	sensibilisation	13Le0411	visite à l'école de On pour vérifier le projet Saumon en classe	scolaire-plaine:enfant/enseignant	0	1
23 février	sensibilisation	13Le0411	visite à l'école de Forrière pour vérifier le projet Saumon en classe	scolaire-plaine:enfant/enseignant	8	1
26 février	réunion CR Lesse		rencontre société de Pêche Villance pour coduments et futur partenariat	partenaire	1	
26 février	réunion active		réunion CET Tenneville	partenaire		

Date	type	num action	détail	type de public	nombre de personnes sauf cellule coordination	
27 février	réunion CR Lesse		CA	partenaire	11	
2 mars	sensibilisation	13Le0411	visite à l'école de On pour vérifier le projet Saumon en classe	scolaire-plaine:enfant/enseignant	0	1
2 mars	sensibilisation	13Le0411	visite à l'école de Forrière pour vérifier le projet Saumon en classe	scolaire-plaine:enfant/enseignant	21	1
3 mars	inventaire		inventaire de terrain sur Nassogne et Tenneville (Le18R) : Rau de Cheveny, affluents non classés de la Wamme le long de la N4, Ry des Coqs, Pisserotte			
3 mars	réunion CR Lesse		réunion avec CR Semois-Chiers et commune de Bièvre pour finaliser l'action 'cloture de berges sur Bièvre-indemnités life papillon	partenaire	2	
3 mars	autre réunion	13Le0400	rencontre du bourgmestre de Bièvre et de la directrice générale pour leur faire signer les documents relatifs au FEP (permis d'urbanisme)	partenaire	2	
3 mars	autre réunion	13Le0400	rencontre du bourgmestre de Paliseul et de la directrice générale pour leur faire signer les documents relatifs au FEP (permis d'urbanisme)	partenaire	2	
5 mars	réunion CR Lesse	13Le0406	rencontre de M. Donneau du service espace vert de la commune de Durbuy qui a rencontré un problème similaire que la commune de Libin à savoir un étang envahi par l'Elodée de Nutall	professionnel		
9 mars	réunion CR Lesse	10Le0876	rencontre Georges Michel de la CWEPS pour préparer la 9e rencontre entre acteurs de la rivière	partenaire	1	
9 mars	réunion active	10Le0754	réunion de terrain avec la CRAPL et le DNF Peche pour choix de site de peche électrique	partenaire	3	
9 mars	sensibilisation	13Le0411	visite à l'école de On pour vérifier le projet Saumon en classe	scolaire-plaine:enfant/enseignant		1
9 mars	sensibilisation	13Le0411	visite à l'école de Forrière pour vérifier le projet Saumon en classe	scolaire-plaine:enfant/enseignant		2
11 mars	réunion CR Lesse		Réunion sur site avec le DNF, service pêche, service travaux communal, DST PLux pour aménagement gué et travaux de restauration d'un pont enjambant le rau des Clairs Chênes (ME17)	partenaire	6	
12 mars	inventaire		Ywoigne, Rau du Fond de Reux, Rau d'Al Prée, Rau de Dory, Rau du fossé chawia, Rau du champ d'Houyet, Rau de romaine (ME29), La Lesse (ME 26)			
16 mars	sensibilisation		visite école On + Forrières : saumons en classe	scolaire-plaine:enfant/enseignant		2
16 mars	inventaire		IBGN Chevetogne pour INASEP			
16 mars	inventaire		Le hilan ou l'Hileau (ME 24)			
17 mars	réunion CR Lesse	10Le0876	rencontre Laurent Grell de la Carrière du Fond des Vaulx pour préparer la 9e rencontre entre acteurs de la rivière	partenaire	1	
18 mars	autre réunion		Assises de l'eau à Jambes	professionnel		
18 mars	sensibilisation	13Le0411	suivi projet école On : problème du refroidisseur	scolaire-plaine:enfant/enseignant	1	
18 mars	sensibilisation		participation à l'émission 'Babel Café' sur les JWE et le CR Lesse	professionnel	2	
19 mars	sensibilisation	13Le0105	JWE école	scolaire-plaine:enfant/enseignant	624	accompagna
20 mars	sensibilisation	13Le0105	JWE école	scolaire-plaine:enfant/enseignant		
21 mars	sensibilisation	13Le0105	JWE tout public	tout public	650	
22 mars	sensibilisation	13Le0105	JWE tout public	tout public		
23 mars	réunion active		Participation à la réunion de concertation relative au bail d'entretien de la province de Luxembourg	partenaire	2	
23 mars	réunion CR Lesse	10Le0341	réunion à la commune de Saint-Hubert pour faire connaître le PGD aux ouvriers communaux	partenaire	6	
23 mars	inventaire		La Hédrée (ME 18)			
23 mars	sensibilisation	13Le0411	visite à l'école de On pour récupérer alevins et déposer à Forrières	scolaire-plaine:enfant/enseignant	1	
23 mars	sensibilisation	13Le0411	visite à l'école de On pour récupérer matériel	scolaire-plaine:enfant/enseignant	10	1
23 mars	sensibilisation	13Le0411	visite à l'école de Forrières pour vérifier le projet Saumon en classe	scolaire-plaine:enfant/enseignant	11	2
23 mars	réunion active	13Le0104	réunion préparatoire OCRP Tellin	partenaire	5	
24 mars	inventaire		Rau de Nadaury (ME 18)			
26 mars	réunion CR Lesse		AG à Libin	partenaire	48 présents ou représentés	
27 mars	inventaire		Rau de donneux, Rau de Fis + pts centre Forcée (ME 21), Rau de Generis, Rau de Jevron, la Wamme (ME18)			
28 mars	sensibilisation		Printemps Grandeur Nature Lomppez	tout public	100	
30 mars	inventaire		Rau de Glands (ME5), Rau dit du Bois de Tellin, Rau de la Pierre aux Charmes, Rau de Mauserol (ME 12)			
30 mars	sensibilisation	13Le0411	visite à l'école de Forrières pour vérifier le projet Saumon en classe	scolaire-plaine:enfant/enseignant	11	1
31 mars	inventaire		Wezerin, Mussy (ME2)			
1 avril	autre réunion		participation à la visite de la grotte du Père Noël à Han-sur-Lesse			
3 avril	sensibilisation	13Le0411	Lâché de saumons avec l'école de Forrières + IBGN	scolaire-plaine:enfant/enseignant	21	1
4 avril	sensibilisation		Printemps Grandeur Nature Han-sur-Lesse	tout public	50	
7 avril	réunion CR Lesse		Relevé GPS pour la société de pêche de Jemelle (zones de Frayères + zones de rempoissonnement)			
9 avril	inventaire		Rau de chémont à Anloy (ME2) et rau des frênes à Opont (ME3)			
10 avril	inventaire		Rau de Bergimont, Rau de Merny, Rau de l'Eutrope Fontaine, le Bir (ME3)			
13 avril	inventaire		Rau de Vessi et Rau de Derrière Laloux			
14 avril	inventaire		Franc ry et Chicheron (ME6)			

Date	type	num action	détail	type de public	nombre de personnes sauf cellule coordination	
16 avril	inventaire		Rau de vivi (ME26)			
16 avril	réunion CR Lesse		rencontre chargée de mission Life Pays Mosan pour partenariat- actions communes	partenaire	1	
17 avril	inventaire		Rau de Queriseul (ME4) et Rau de Rancenne (ME 4)			
17 avril	réunion active	10Le0948	projet FEP 'Vieille Eglise' :réunion de terrain relative à la demande de permis d'urbanisme	partenaire	5	
18 avril	sensibilisation	10Le0104	participation OCRP Tellin	partenaire	25? Chantal	
20 avril	inventaire		Rau du Petit vivier et Rau du parc (en partie) (ME 30)			
21 avril	sensibilisation		Ramassage déchets le long de la Lesse avec Seuil asbl en kayaks	scolaire-plaine:enfant/enseignant	6	2
23 avril	autre réunion		participation à l'inauguration de la STEP de Saint-Hubert	partenaire		
23 avril	sensibilisation		animation 'step' école de St-Pierre-Libramont	scolaire-plaine:enfant/enseignant	14	1
24 avril	sensibilisation		animation avec asbl Atelier Grand Dehors	scolaire-plaine:enfant/enseignant	25	1
24 avril	inventaire		Le Blocry, Ry de Dewoin et zoning de Rochefort			
24 avril	sensibilisation		Participation OCRP Saint-Hubert	partenaire		
27 avril	sensibilisation		projet sacados : accueil des bénévoles			
27 avril	inventaire		Lomme (bras en cat 2)			
28 avril	inventaire		Lomme (bras en cat 3) + Golo			
28 avril	sensibilisation		projet sacados : chantier sur les mares de Bure			
29 avril	réunion active		Contrôle des factures 2012-2013-2014 relatives au projet FEP par représentants du SPW (y compris comptable)			
30 avril	réunion CR Lesse		rencontre 'Malagne' pour partenariat-actions communes	partenaire		
4 mai	inventaire		Rau des Compagnons - Berrivaux - Nanfurnalle (Nassogne)			
5 mai	sensibilisation		animation 'STEP' école de Forrières	scolaire-plaine:enfant/enseignant	25	1
6 mai	réunion active	10Le0104	concours école OCRP : jury pour sélection classe	partenaire		
6 mai	réunion active		participation au PCDN de Tellin	partenaire	??	
7 mai	inventaire		Molinia (Haversin) - Luro (Ciney)			
7 mai	réunion active		rencontre avec représentante du SPW pour analyses factures originales 2012 relatives au projet FEP			
8 mai	réunion active		réunion des CR à Jambes	partenaire		
11 mai	réunion CR Lesse		Réunion avec syndicat d'initiative de Saint-Hubert pour placement des panneaux avec le nom des cours d'eau le long des sentiers de balade		1	
11 mai	inventaire		La Lesse (Libin - entre Anloy et Ochamps)			
12 mai	réunion CR Lesse		Réunion avec maison du tourisme de Marche-en-Famenne pour placement des panneaux avec le nom des cours d'eau le long des sentiers de balade		1	
12 mai	autre		Préparation des inventaires piscicoles de l'ULg dans le bassin de la Lesse			
13 mai	inventaire		Ri de Warlet (ME20), Masblette (ME14) de Masbourg à la pêche (commune de Nassogne)			
13 mai	réunion CR Lesse		Réunion avec office communal du tourisme de Nassogne pour placement des panneaux avec le nom des cours d'eau le long des sentiers de balade		1	
18 mai	inventaire		Rau d'Ombelle et Rau du Bois d'Eclaye (ME8) + Rau de Maisoncelle (ME23) (Beauraing)			
19 mai	autre		Gestion des berces du Caucase au motocross à Libin		1	
19 mai	autre		Dépôt de revues hydronymes au RSI Saint-Hubert		1	
20 mai	autre réunion		participation à l'inauguration de la STEP de Tellin	partenaire		
21 mai	inventaire		Rau de Finays; Rau des Prés Masbourg; Rau de devant le bois ME3			
26 mai	inventaire		La Masblette ME14			
27 mai	inventaire		Rau de Wilberfosse; ri de Midri; Ri de la Diglette; Ri de la Fontaine aux saules; Rau du Walveri; Rau du Rabini; Ri de Romarin; ri du pied de boeuf ME14			
01 juin	réunion CR Lesse	10Le0876	rencontre Georges Michel de la CWPSS pour préparer la sortie de l'atlas	partenaire	1	
01 juin	réunion CR Lesse		Réunion avec office communal du tourisme de Bertrix pour placement des panneaux avec le nom des cours d'eau le long des sentiers de balade			
02 juin	inventaire		Rau du Pont de Lozet (Smuid) + rau non classés ME15			
03 juin	réunion CR Lesse		Réunion avec office communal du tourisme de Ciney pour placement des panneaux avec le nom des cours d'eau le long des sentiers de balade			
03 juin	réunion CR Lesse		Réunion avec office communal du tourisme de Bièvre pour placement des panneaux avec le nom des cours d'eau le long des sentiers de balade			
04 juin	réunion CR Lesse		Réunion avec office communal du tourisme de Beauraing pour placement des panneaux avec le nom des cours d'eau le long des sentiers de balade			
05 juin	inventaire		Rau de Veni (Lestery) ME20			
08 juin	inventaire		Rau de Namorimont, Rau Del Deffe, Rau de Fenfe (Mont Gauhtier) ME25			
9 juin	inventaire		Vérification plante berges à Hatrival suite à demande d'un riverain puis vérification berces du Caucase à St-Hubert			
10 juin	réunion CR Lesse		Réunion avec office communal du tourisme de Daverdisse pour placement des panneaux avec le nom des cours d'eau le long des sentiers de balade			

Date	type	num action	détail	type de public	nombre de personnes sauf cellule coordination	
10 juin	réunion CR Lesse		Réunion avec office communal du tourisme de Daverdisse pour placement des panneaux avec le nom des cours d'eau le long des sentiers de balade			
10 juin	inventaire		Rau de Malfosse et Rau de Clichefosse (Mont Gauthier) ME25			
12 juin	autre		Participation à la remise des prix du concours OCRP à l'école de Porcheresse			
12 juin	réunion CR Lesse		Sortie de presse de l'atlas du karst wallon Lesse Calestienne	tout public	85	
15 juin	autre		Vérification présence de berces du Caucase sur la commune de Rochefort (à la demande du service espace vert) et gestion de celles-ci le long de la Lesse à Vignée (point 904)			
16 juin	autre réunion		Participation aux 150 ans de la grotte de Lorette à Rochefort	tout public		
16 juin	autre réunion		Réunion d'information du public étude d'incidence sur la Lesse demandée par la société de location de kayaks Pitance	tout public		
17 juin	réunion CR Lesse		Réunion avec l'office communal de Houyet pour placement des panneaux avec le nom des cours d'eau le long des sentiers de balade		1	
17 juin	réunion CR Lesse		Réunion avec l'office communal de Paliseul pour placement des panneaux avec le nom des cours d'eau le long des sentiers de balade		2	
18 juin	inventaire		L'Ywoigne (centre de Chevetogne) (ME 26)			
18 juin	autre		Gestion des berces du Caucase à Mont-Gauthier (point 428)			
19 juin	réunion CR Lesse		Réunion à l'étang d'Ochamps envahi par l'élodée de Nuttall afin d'envisager la meilleure gestion possible	partenaire	6	
22 juin	réunion CR Lesse	10Le0377	Réunion au rau d'Ordenne à Gembes pour assurer l'approvisionnement en eau des agriculteurs tout en enlevant l'entrave actuelle	partenaire	9	
25 juin	inventaire		Rau d'Omois à Ochamps ME01			
26 juin	réunion CR Lesse		Rencontre échevin commune de Libin pour placement panneaux avec le nom des cours d'eau le long des sentiers de balade	partenaire	1	
26 juin	inventaire		La Wimbe + la Lesse + nc à Eprave, Lomprez et Han-sur-Lesse ME07 et ME20			
26 juin	autre		Photos des clôtures et pompes à museau prises chez Monsieur Gaille, afin de compléter son dossier pour l'obtention des subventions			
30 juin	autre		Pêche électrique Rau de Snaye à Pondrôme (en collaboration avec l'Université de Liège) ME10			
1er juillet	réunion CR Lesse		Réunion sur le ruisseau d'Hatrival avec des riverains pour problème d'entretien		4	
1er juillet	autre		Pêche électrique sur l'Our à Opont ME03			
2 juillet	autre		Réalisation de 2 IBGN (en amont et en aval de la STEP de Chevetogne ME26 - Ciney)			
5 juillet	sensibilisation		Animation mare + confection de produits d'entretien écologiques à Malagne (Journée des jardins et des potagers)	tout public	40	
6 juillet	autre		Gestion des berces du Caucase à Libramont (point 1429) + vérification présence dans quartier Blancheau			
6 juillet	inventaire		l'Hileau sur Wiesmes et Maisoncelle ME23			
7 juillet	réunion CR Lesse		Rencontre avec le représentant de la commune de Dinant pour état d'avancement des actions et sélection des endroits de placement de panneaux avec nom du cours d'eau le long des sentiers de balade	partenaire	2	
7 juillet	autre		Réalisation de 4 IBGN le long de la Lesse (Walzin, Gendron, Houyet pont et Houyet zone de baignade) : ME29 Dinant-Houyet			
8 juillet	autre réunion		Réunion de coordination pour le Contrat captage - SWDE - Beauraing à Gembloux			
9 juillet	autre		Aide à la réalisation de 3 IBGN sur le rau de Jevron (ME18 commune de Marche-en-Famenne) pour TFE stagiaire S. De Roeck			
10 juillet	inventaire		Rau de Maisoncelle - Beauraing ME23			
13 juillet	inventaire		La Lesse (de Han-sur-Lesse jusque Lessive) ME20			
14 juillet	autre		Dépôt de l'atlas du karst Calestienne dans les librairies de Rochefort et au Domaine des grottes de Han			
14 juillet	sensibilisation		Animation mare à Malagne	scolaire-plaine:enfant/enseignant	32	4
15 juillet	autre		Gestion des mimules tachetés le long du ruisseau d'Hatrival avec étudiants (ME30 - St-Hubert)		3	
16 juillet	autre		Gestion des mimules tachetés le long du ruisseau d'Hatrival avec étudiants (ME30 - St-Hubert)		3	
16 juillet	inventaire		Gestion des balsamines de l'Himalaya avec volontaires au parc de Furfooz le long de la Lesse (ME29 - Dinant) + inventaire sommaire du ruisseau de Sébia			
16 juillet	autre		Gestion des balsamines de l'Himalaya avec volontaires au parc de Furfooz le long de la Lesse (ME29 - Dinant) + inventaire sommaire du ruisseau de Sébia		18	
17 juillet	autre		Gestion des mimules tachetés le long du ruisseau d'Hatrival avec étudiants (ME30 - St-Hubert) + gestion des balsamines de l'Himalaya le long de Lomme à Mirwart (ME15)		3	
20 juillet	autre		Gestion des mimules tachetés le long du ruisseau d'Hatrival avec étudiants (ME30 - St Hubert) + gestion des balsamines de l'Himalaya le long du ruisseau de Marsau à Mirwart (ME15)			
22 juillet	autre		Dépôt de l'atlas du karst Calestienne au SI Rochefort et à l'office du tourisme de Han-sur-Lesse			
22 juillet	autre		Gestion des mimules tachetés le long du ruisseau d'Hatrival avec étudiants (ME30 - St Hubert)			
23 juillet	autre		Gestion des mimules tachetés le long du ruisseau d'Hatrival avec étudiants (ME30 - St Hubert) + gestion des balsamines de l'Himalaya le long de la Lomme entre Mirwart et Poix St-Hubert (ME15)			

Date	type	num action	détail	type de public	nombre de personnes sauf cellule coordination	
24 juillet	autre		Gestion des mimules tachetés le long du ruisseau d'Hatival avec étudiants (ME30 - St Hubert) + gestion des balsamines de l'Himalaya le long de la Lomme entre Mirwart et Poix St-Hubert (ME15)			
27 juillet	autre		Gestion des balsamines de l'Himalaya avec étudiants, le long de la Lomme entre Mirwart et Poix St-Hubert (ME15)			
28 juillet	autre		Gestion des balsamines de l'Himalaya aux abords du trou Maulin et de la résurgence d'Eprave, le long de la Lomme avec volontaires d'une entreprise pharmaceutique (ME20 - Rochefort)	adulte	12	
28 juillet	autre		Gestion des balsamines de l'Himalaya avec étudiants le long de la Lomme entre Poix-St-Hubert et Mirwart (ME15 St-Hubert)		3	
29 juillet	autre		Gestion des balsamines de l'Himalaya avec étudiants le long de la Lomme entre Poix-St-Hubert et le pont des Cloyes (ME15 St-Hubert et Tellin)		3	
30 juillet	autre		Gestion des balsamines de l'Himalaya avec étudiants le long de la Lomme entre le pont des Cloyes et Grupont (ME15 St-Hubert et Tellin)		3	
31 Juillet	autre		Gestion des balsamines de l'Himalaya avec étudiants le long de la Lomme à Grupont (ME15)			
3 août	autre		Gestion des balsamines de l'Himalaya avec étudiants le long de la Lesse à Grupont (ME15)			
4 août	sensibilisation		Animation IBGN - plaine de jeux de Libin	scolaire-plaine:enfant/enseignant	13	
5 août	autre			aucun	3	2
5 août	inventaire		Gestion des balsamines de l'Himalaya avec étudiants le long de la Lesse à Anloy (ME15)			
6 août	autre		Gestion des balsamines de l'Himalaya avec étudiants le long de la Lesse à Anloy (ME15)			
7 août	autre		Gestion des balsamines de l'Himalaya avec étudiants le long de la Lesse à Daverdisse (ME15)		3	
7 août	autre		Formation plantes aquatiques (CNB) - Aquascope de Virelles			
10 août	inventaire		Gestion des balsamines de l'Himalaya avec étudiants le long de la Lesse entre Daverdisse et Chanly (ME15)			
11 août	inventaire		Gestion des balsamines de l'Himalaya avec étudiants le long de la Lesse entre Daverdisse et Chanly (ME15)			
11 août	sensibilisation		Animation mare - Malagne	scolaire-plaine:enfant/enseignant	16	3
12 août	autre		Gestion des balsamines de l'Himalaya avec étudiants le long de la Lesse entre Chanly et Resteigne (ME15)			
13 août	autre		Gestion des balsamines de l'Himalaya avec étudiants le long de la Lomme entre Lestemy et Forrière (ME20)			
14 août	autre		Gestion des balsamines de l'Himalaya avec étudiants le long de la Lomme entre Lestemy et Forrière (ME20)			
20 août	autre		Réalisation d'un IBGN en 4 stations sur la Lesse (Walzin, Gendron, Houyet pont, Houyet zone de baignade)			
25 août	sensibilisation		Animation mare - Malagne	scolaire-plaine:enfant/enseignant	32	4
25 août	réunion CR Lesse		Rencontre avec les représentants du syndicat d'initiative de Rochefort pour sélection des endroits où placer des panneaux le long des sentiers croisant un cours d'eau	professionnel	2	
25 août	réunion CR Lesse		Rencontre représentant de la commune de Nassogne pour évaluation semestrielle	partenaire	1	
26 août	autre		IBGN Molinia - Domaine Provincial de Chevetogne			
31 août	réunion CR Lesse		réunion avec la commune de Tellin pour bilan actions 1er semestre 2015	partenaire	4	
2 septembre	inventaire		Inventaire terrain rau de Dammarion (ME22) + rau de Thanville en partie (ME09) à Beauraing + Rau du pré aux trembles en partie (ME04) à Gedinne			
3 septembre	réunion CR Lesse		Rencontre représentant de la commune de Bièvre pour évaluation semestrielle	partenaire	2	
3 septembre	réunion CR Lesse		Rencontre représentant de la commune de Rochefort pour évaluation semestrielle	partenaire	3	
4 septembre	réunion CR Lesse		Rencontre représentant de la commune de Beauraing pour évaluation semestrielle	partenaire	1	
4 septembre	autre réunion		Participation en tant que membre du jury à la défense du TFE de Sébastien De Roeck	autre	5	
7 septembre	réunion CR Lesse		Rencontre avec les représentants de la commune de St-Hubert pour évaluation semestrielle	partenaire	2	
8 septembre	réunion CR Lesse		Rencontre avec le représentant de la commune de Marche-en-Famenne pour évaluation semestrielle	partenaire	1	
9 septembre	inventaire		Inventaire terrain la Wamme entre Harsin et le moulin de Bande ME16 et ME18 (Nassogne) et le Bonnier ME16			
10 septembre	réunion CR Lesse		Rencontre avec le représentant de la commune de Wellin pour évaluation semestrielle	partenaire	2	
10 septembre	réunion active		visite sur site (Ciergnon) suite à une pollution au mazout dans le ruisseau des Auges	autre	6	
11 septembre	réunion CR Lesse		rencontre représentant commune de Daverdisse pour suivi action pa 13-16	partenaire	1	
11 septembre	inventaire		vérification de points d'inventaire sur la commune de Beauraing	partenaire	1	
11 septembre	réunion active		réunion préparatoire Place aux enfants Tellin	partenaire	4	
15 septembre	inventaire		Inventaire de terrain - La Lomme (ME20) de Lestemy au camping de Forrière			
16 septembre	colloque		Journée d'échanges entre gestionnaires de réserves naturelles sur le territoire de la Direction de Marche-en-Famenne (Vielsalm)			
16 septembre	réunion active		présentation et discussion du PGDH II par l'IEW	professionnel	9	
16 septembre	réunion active		réunion préparatoire gal Nov'Ardenes	autre	20	
17 septembre	réunion active		réunion des CR à Jambes	partenaire	18	
17 septembre	réunion CR Lesse		réunion préparatoire à la 9ème rencontre entre acteurs de la rivière	partenaire	1	
18 septembre	réunion CR Lesse		Conseil d'Administration	partenaire	11	
23 septembre	inventaire		La Lomme du camping de Forrières à la friterie "Chez Angelo", à l'entrée de Rochefort (ME20)			
24 septembre	sensibilisation		Animation STEP 5 et 6ème primaires - école de Forrière	scolaire-plaine:enfant/enseignant	22	
25 septembre	colloque		Bilan des 15 années d'existence de Nitrawal	professionnel		
28 septembre	inventaire		Inventaire de terrain rau des Tchènes (ME2) et rau de la Prairie à Maissin (ME2)			

Date	type	num action	détail	type de public	nombre de personnes sauf cellule coordination	
28 septembre	réunion CR Lesse	13Le0406	conversation téléphonique avec Mme Steels de la direction de la politique des déchets pour compléter le dossier à soumettre	autre		
28 septembre	inventaire		inventaire faune et flore mare à Bure pour Place aux enfants			
29 septembre	colloque		visite des frayères réhabilitées à la suite d'un projet FEP du contrat de rivière Meuse Amont	professionnel		
30 septembre	inventaire		Inventaire de terrain à Beauraing ; le Biran (ME22) et rau de Snaye (ME10) à Pondrôme			
1 octobre	sensibilisation		IBGN avec l'école de Forrières (5è et 6è primaires)	scolaire-plaine:enfant/enseignant	25	1
5 octobre	autre réunion		rencontre du professeur encadrant Valentin Cuypers	autre		
6 octobre	réunion CR Lesse		rencontre de Pierre Clément (DST PLux) pour bilan des actions	partenaire	1	
6 octobre	réunion active		comité ed pilotage gal Nov'Ardennes	autre		
7 octobre	inventaire		Inventaire de terrain - Rau de Poix et Rau de Nareday (ME30) à Saint Hubert			
8 octobre	inventaire		Inventaire de terrain ; la Lomme à Rochefort (ME20) et Le Ry d'Ave à Wellin (ME7)			
9 octobre	inventaire		inventaire de terrain Rau d'Ausse + Rau de Sobie à Focant (Beauraing)			
9 octobre	réunion CR Lesse		rencontre de la commune de Libin pour bilan des actions	partenaire	3	
12 octobre	réunion CR Lesse		rencontre de l'AIVE pour bilan des actions	partenaire	1	
13 octobre	autre		visite medicale			
13 octobre	inventaire		Inventaire de terrain - Rau de Séchery (ME6) à Daverdisse			
13 octobre	autre		Pêche électrique sur la Lesse, à Lesse (ME2) et sur le Franc Ry (ME6), à Daverdisse			
14 octobre	réunion active		preparation rencontre entre acteurs de la rivière	partenaire	4	
14 octobre	inventaire		Inventaire de terrain à Mirwart ; Ri des Revaus(ME15) et à Saint Hubert ; Eau à la Buse (ME30)			
15 octobre	autre réunion		Réunion au Centre culturel des Roches de Rochefort pour préparation festival A travers Champs			
15 octobre	réunion CR Lesse		AG à Tellin		????	
16 octobre	sensibilisation		Clean up à Ciney : animations CR Lesse	scolaire-plaine:enfant/enseignant	134	6
17 octobre	sensibilisation		Journées Place aux enfants : animations mares à Bure	scolaire-plaine:enfant/enseignant	30	7
19 octobre	réunion CR Lesse		rencontre d'un particulier pour des conseils par rapport à ses projets dans ses terrains au niveau de la source de la Lesse (à Ochamps)	tout public	1	
19 octobre	inventaire		Inventaire de terrain ; la Wamme, de Harsin à Hargimont (ME18)			
20 octobre	inventaire		Inventaire de terrain ; la Lesse, de Wanlin à Houyet (ME25)			
21 octobre	inventaire		Inventaire de terrain ; Rau de Trinchevaux à Waha (ME18)			
22 octobre	inventaire		Inventaire Rau de Frouchy (ME04) + vérification de points liés à une action clôture sur la commune de Bièvre			
22 octobre	réunion CR Lesse		rencontre du bourgmestre de Bièvre pour discussion actions en cours sur la commune	partenaire	1	
22 octobre	réunion CR Lesse		rencontre d'un agent DNF afin de discuter d'un problème de résineux et des autres actions DNF	partenaire		
26 octobre	réunion CR Lesse		Réunion au CR Lesse concernant l'objectif du TFE du stagiaire (Valentin Cuypers) = Albert Lamotte (chef brigade Lux pour triage piscicole) / Louis Malignon (Président des Sociétés de pêche du bassin de la Lesse) / Alain Pierret (représentant du CRAPLL)			
27 octobre	sensibilisation		présentation du CR Lesse et visite de sites avec partenaires à une classe de Ath (baccalauréat)	scolaire-plaine:enfant/enseignant	26	2
27 octobre	inventaire		Inventaire terrain à Paliseul ; Rau de Merny (ME3) et rau du Pré du Sart (ME3)			
28 octobre	inventaire		Inventaire de terrain (actions DNF Saint-Hubert) (ME15 et M30) ruisseau de Lorcy, de Palogne, de Baichamps, des Rochettes, de Gobaille			
29 octobre	inventaire		Inventaire de terrain ; la Lesse de Houyet à Gendron gare (ME29)			
30 octobre	inventaire		inventaire sur Beauraing et Wellin : Rau d'Eclaye, Snaye, Gonyon, Ronchery,Fagnes (ME 10)			
3 novembre	inventaire		Inventaire de terrain ; la Lesse de Gendron gare à Anseremme (ME29) + Rau de Ferage (ME29)			
3 novembre	réunion CR Lesse		Visite de terrain avec le SPT (berge de la Wassoie érodée) ME18	partenaire	1	
4 novembre	inventaire		Ry del Deffe (ou Ry de Redeffe) ME17 commune de Marche-en-Famenne			
5 novembre	réunion CR Lesse		Réunion de terrain avec propriétaire des rives des sources de la Lesse et un historien/naturaliste local		2	
5 novembre	inventaire		Inventaire de terrain rau de Miseri (Tellin) ME20			
9 novembre	réunion CR Lesse		Rencontre avec le DNF de Saint-Hubert pour évaluation état d'avancement des actions	partenaire	1	
9 novembre	réunion CR Lesse		rencontre de Sylvie Cugnon de la Semois pour bilan des prochaines actions pour nos communes communes	partenaire		
10 novembre	autre		Réalisation de 2 IBGN Rau de Miseri (ME20) dans le cadre du TFE de Valentin Kuypers (stagiaire CR Lesse)			
12 novembre	autre réunion		rencontre de la responsable de location de salle du domaine de Chevetogne pour visualiser une salle en vue de la signature du protocole d'accord 2017-19	professionnel	1	
12 novembre	inventaire		vérification de points sur le ruisseau de Poncia (Ciney) et à Mont Gauthier			
13 novembre	inventaire		inventaire de terrain sur la commune de Bièvre (vérification de points et parcours de ruisseau) + vérification de points à Beauraing			
18 novembre	inventaire		inventaire de la Wamme (ME16 - communes de Tenneville et Nassogne) des sources jusqu'au moulin Martin à Bande + ruisseau dit Ry de Baileu			
18 novembre	réunion active		Réunion du GAL Nov'Ardenne (communes de Libin, Libramont, Tellin, St-Hubert) pour sélection des contributions issues de l'appel à projets			

Date	type	num action	détail	type de public	nombre de personnes sauf cellule coordination	
19 novembre	inventaire		Vérification de plusieurs points liés à une action du PA (2013-2016), avant la rencontre avec la commune partenaire concernée			
20 novembre	inventaire		Vérification de plusieurs points liés à une action du PA (2013-2016), avant la rencontre avec le partenaire concerné			
20 novembre	réunion CR Lesse		réunion avec la province de Namur et un agriculteur de Bièvre pour donner des renseignements à l'agriculteur pour un passage au dessus d'un cours d'eau	professionnel		
23 novembre	sensibilisation		animation au CFP de Marloie	professionnel	15	1
25 novembre	inventaire		Inventaire du rau de Saufosse (ME16) et de points d'érosion sur le rau de la Fosse (ME20) commune de Nassogne			
26 novembre	réunion CR Lesse		rencontre du CR Haute Meuse pour voir avec eux les rencontres de nos communes communes	partenaire	2	
26 novembre	réunion CR Lesse		rencontre DNF-Cantonnement de Bièvre pour bilan des actions	partenaire	2	
26 novembre	réunion active		participatin au PCDN de Tellin	partenaire	25	
30 novembre	réunion active		rencontre de l'AIVE pour explication de la STEP de Carlsbourg	partenaire	2	
30 novembre	réunion active	13le0419	Réunion Contrat de Captage Wancennes à Beauraing (20h)			
3 décembre	réunion CR Lesse		rencontre DNF-Cantonnement de Bouillon pour bilan des actions	partenaire		
4 décembre	réunion CR Lesse		9ème rencontre entre acteurs de la rivière de la province du Luxembourg		75	
7 décembre	réunion CR Lesse		rencontre commune de Bertrix pour Bilan des actions avec CR Semois	partenaire	2	
11 décembre	réunion active		Réunion clôture des comptes LIFE Lomme avec Sara Cristofoli et Catherine Hallet	autre	4	
14 décembre	réunion CR Lesse	PA 13-16	rencontre commune de Dinant pour bilan des actions et bilan inventaire 2013-2015 avec le CR Haute-Meuse	partenaire	6	
15 décembre	réunion active		réunion des CR	partenaire		
15 décembre	réunion CR Lesse	PA 13-16	rencontre représentant DGO1 Namur pour évaluer l'avancement des actions	partenaire	1	
15 décembre	colloque		20 ans des MAE à Gembloux			
16 décembre	réunion CR Lesse		rencontre agent DNF Cant Bouillon pour animation castor JWE 2016	partenaire	1	
18 décembre	réunion CR Lesse	PA 13-16	rencontre DNF de Nassogne pour bilan des actions	partenaire	1	
18 décembre	réunion CR Lesse	PA 13-16	rencontre de la commune de Paliseul, avec le CR Semois-Chiers, pour le bilan des actions du PA13-16	partenaire	3	

17. Critères d'évaluation suivant la grille de la Direction des Eaux de surface

Informations générales	Indicateurs	2015	
		Chiffre	Vos remarques
Budget :	<i>fonctionnement €</i>	163.004,92 €	
	<i>part SPW</i>	115.199,56 €	111.545,56 € + 4.000 € JWE
	<i>part provinciale</i>	8.054,00 €	7.654 € province Namur + 400 € province Luxembourg
	<i>part communale</i>	39.751,36 €	
	<i>aide à l'emploi - fonctionnement €</i>	16.797,55 €	APE
	<i>projets €</i>	23.105,90 €	projet LIFE Lomme pendant 3 mois
	<i>aide à l'emploi - projets €</i>		
Personnel :	<i>équivalents temps-plein - fonctionnement</i>	3,55	Cellule de coordination
	<i>équivalents temps-plein - projets</i>	0,25	LIFE Lomme pour rapport final : 1 TP pendant 3 mois
Population totale du SBH :	<i>habitants</i>	64692	Fourni par SPW
Superficie totale du SBH :	<i>km²</i>	1343	Fourni par SPW
Implication communale	<i>Nombre de commune dans le SBH</i>	23	
	<i>Nombre de communes partenaires</i>	19	
Linéaire CE 1ère cat du SBH :	<i>km</i>	206	Fourni par SPW
Linéaire CE 2ième cat du SBH :	<i>km</i>	473	Fourni par SPW
Linéaire CE 3ième cat du SBH :	<i>km</i>	368	Fourni par SPW
Linéaire CE nc du SBH :	<i>km</i>	892	Fourni par SPW
Linéaire CE nav du SBH :	<i>km</i>	5	Fourni par SPW
Asbl :	<i>nombre de membres effectifs</i>	72	
	<i>nombre de membres (effectifs, adhérents...)</i>	153	dont 29 adhérents et 52 suppléants
Dynamique des réunions de travail :	<i>nombre total de réunions de travail à l'initiative du CR</i>	112	
	<i>nombre total de personnes (re)présent(é)es</i>	337	
	<i>nombre total de réunions non à l'initiative du CR mais dans lesquelles le CR prend une part active conséquente</i>	30	
	<i>nombre total de personnes (re)présent(é)es</i>	303	
Nombre d'actions programmées :	<i>nombre total d'actions prévues au programme d'action triennal (PAT)</i>	728	+20 actions ajoutées à l'AG du 25/03/2014 - 2 actions supprimées à l'AG du 25/03/2014+ 11 actions ajoutées à l'AG du 8/10/2014 - 12 actions supprimées à l'AG du 8/10/2014 + 226 actions ajoutées à l'AG du 26 mars 2015 - 6 actions supprimées à l'AG du 26 mars 2015' + 17 actions ajoutées à l'AG du 15 octobre 2015
	<i>nombre d'actions du PAT prévues pour être réalisée dans l'année concernée</i>	283	dont 233 actions récurrentes

Nombre d'actions réalisées :	<i>nombre d'actions du PAT qui sont réalisées</i>	338	dont 22 prévues en 2014, 23 en 2015, 122 pour 2016 et 171 récurrentes
	<i>nombre d'actions en plus de celles du PAT qui sont réalisées</i>	97	dont 2 prévues en 2014, 68 en 2015, 26 en 2016 et 1 récurrentes
	<i>nombre d'actions du PAT qui sont en cours de réalisation</i>	160	dont 2 prévues en 2014, 14 en 2015, 131 en 2016 et 13 récurrentes
	<i>nombre d'actions en plus de celles du PAT qui sont en cours de réalisation</i>	121	dont 115 prévues en 2015, 5 en 2016 et 1 prévues en 2018
	<i>nombre d'actions du PAT non réalisées</i>	200	dont 5 prévues en 2014, 10 en 2015, 136 en 2016 et 49 récurrentes
	<i>nombre d'actions du PAT qui sont annulées</i>	20	+ 10 actions à supprimer à l'AG du 22 mars 2016
Importance des actions réalisées :	<i>nombre d'actions réalisées dans le cadre des PGDHI</i>	0	
Qualité de l'inventaire de terrain :	<i>nombre de kilomètres inventoriés</i>	649,6	
	<i>linéaire de cours d'eau</i>	1944	Fourni par SPW
	<i>nombre de PN inventoriés</i>	1044	
	<i>nombre de PNP inventoriés</i>	634	
	<i>respect des fiches d'IT pour toutes les thématiques</i>	oui	
Sensibilisation et formations :	<i>nombre d'actions de sensibilisation réalisées</i>	74	une même action peut être répétée plusieurs fois car date et/ou public différent
	<i>nombre de jeunes sensibilisés par ces actions</i>	1198	
	<i>nombre de personnes grand public sensibilisées par ces actions</i>	1058	
	<i>nombre de professionnels sensibilisés par ces actions</i>	92	
	<i>passages presse</i>	7	2 xVlan, Vers l'Avenir, 2x l'Avenir.net, Ma Télé.be, TV Lux, Proximag
	<i>passages radio/TV</i>	2	Matélé Namur pour JWE et Vivacité Lux pour 9ème rencontre
	<i>nombre de publications</i>	56	newsletters, brochure camp jeunes, toutes-boites et doc agri, bulletins communaux, revues de partenaires (Natagora, Malagne,...) + presses écrites, sites internet
	<i>fréquentation du site Internet</i>	4803	4803 sessions, 3872 visiteurs, 10 885 pages vues
	<i>nombre de destinataires différents informés par bulletins/newsletters</i>	375	Le Courrier de la Lesse est également diffusé dans La Dépêche et sur notre site internet

Pour des raisons économiques et écologiques, les annexes ne sont pas jointes au présent rapport mais sont consultables au Contrat de rivière pour la Lesse

- 1 Le « Courrier de la Lesse » de janvier à décembre 2015
 - 2 Statistiques de fréquentation du site internet www.crlesse.be
 - 3 Journée Wallonnes de l'Eau 2015 : courrier envoyé aux écoles
 - 4 Journée Wallonnes de l'Eau 2015 : toutes-boîtes
 - 5 Atlas du Karst Wallon Calestienne : dossier de presse en vue de la conférence à Han-sur-Lesse le 12 juin 2015
 - 6 Atlas du karst wallon Calestienne : toutes-boîtes, invitation à la conférence de presse
 - 7 Document A3 distribué aux pêcheurs pour les inciter à gérer les balsamines de l'Himalaya sur leurs parcours de pêche
 - 8 Document de sensibilisation à l'attention des agriculteurs distribué en 2015
 - 9 Modèle de lettre pour les communes afin de sensibiliser les citoyens à ne pas déposer leurs tontes de pelouse le long des cours d'eau
 - 10 Brochure « camps de jeunes »
 - 11 Revue de presse de janvier à décembre 2015
 - 12 PV de la réunion Ruisseau d'Ordenne-prise d'eau du 22 juin
 - 13 Rapport IBGN sur 4 sites le long de la Lesse
 - 14 PV de la rencontre responsable Espaces-vert étang Durbuy du 5 mars 2015
 - 15 PV de la réunion étang à Ochamps du 19 juin 2015
 - 16 Rapport des IBGN réalisés sur le Molinia à Chevetogne
 - 17 PV de la réunion du Conseil d'administration du 27 février 2015
 - 18 PV de la réunion du Conseil d'administration du 18 septembre 2015
 - 19 PV de l'assemblée générale du 26 mars 2015
 - 20 PV de l'assemblée générale du 15 octobre 2015
-